National Oceanic and Atmospheric Administration

ERRATA NOTICE

One or more conditions of the original document may affect the quality of the image, such as:

Discolored pages
Faded or light ink
Binding intrudes into the text

This has been a co-operative project between the NOAA Central Library and the Climate Database Modernization Program, National Climate Data Center (NCDC). To view the original document, please contact the NOAA Central Library in Silver Spring, MD at (301) 713-2607 x124 or Library.Reference@noaa.gov

HOV Services
Imaging Contractor
12200 Kiln Court
Beltsville, MD 20704-1387
July 23, 2010

CARTA DEL TIEMPO A 6h 23m M. DE MEXICO.

OBSERVATORIO METEOROLÓGICO CENTRAL.

Domingo MEXICO, Julio 16 DE 191

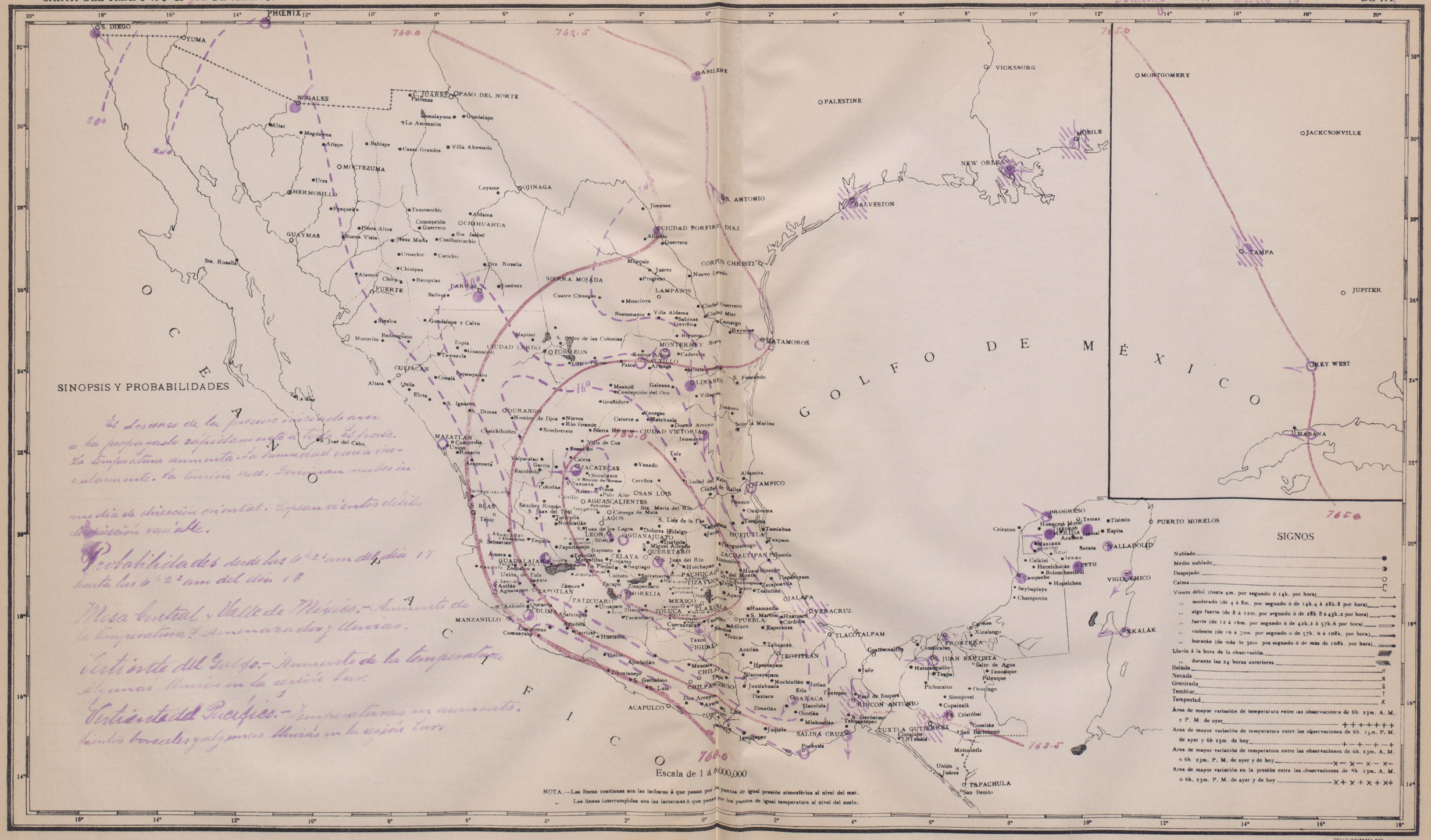

CARTA DEL TIEMPO A 6h 23m M. DE MEXICO.

OBSERVATORIO METEOROLÓGICO CENTRAL.

Lunes MEXICO, Julio 17 DE 191

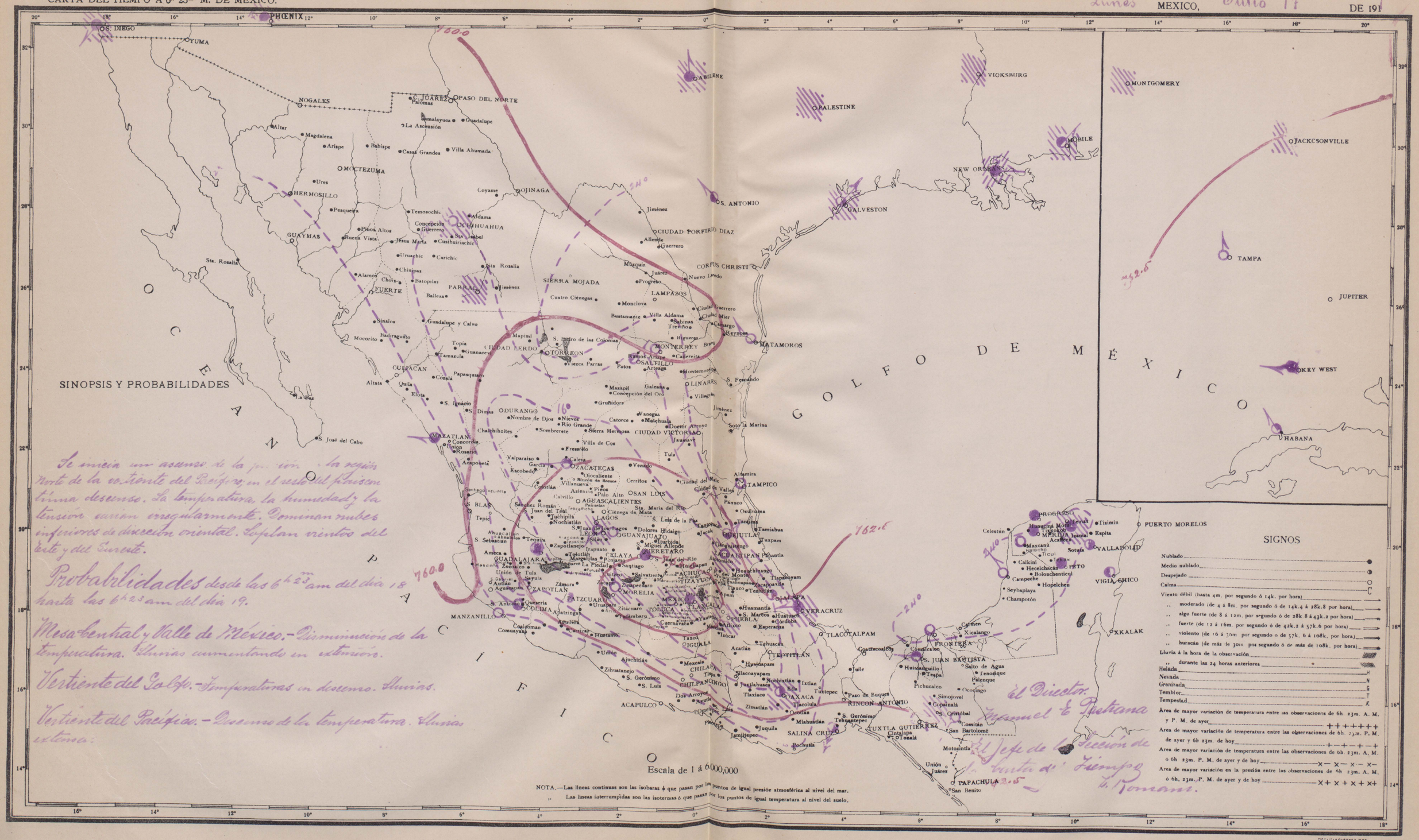

CARTA DEL TIEMPO A 6h 23m M. DE MEXICO.

OBSERVATORIO METEOROLÓGICO CENTRAL.

Martes MEXICO, Julio 18 DE 1911

OBSERVATORIO METEOROLÓGICO CENTRAL.

Miercoles Julio 19 MEXICO, DE 1911

SINOPSIS Y PROBABILIDADES

La presión está en ascenso en la región Norte de la Mesa Central, vertiente del Golfo y península de Yucatán. La temperatura, la humedad y la tensión aumentan. Dominan nubes inferiores de dirección oriental. Soplan vientos del Sureste

Probabilidades desde las 6h 23m a.m. del día 20 hasta las 6h 23m a.m. del día 21.

Mesa Central y Valle de México.- Disminución de la temperatura. Lluvias aumentando en extensión

Vertiente del Golfo.- Temperaturas en descenso. Lluvias.

Vertiente del Pacífico.- Ascenso térmico. Lluvias extensas.

El Director.
Manuel E. Pastrana
El Jefe de la Sección de la Carta del Tiempo
Luis F. Romano

SIGNOS

Nublado ●
Medio nublado ◐
Despejado ◑
Calma ○
Viento débil (hasta 4m. por segundo ó 14k. por hora)
,, moderado (de 4 á 8m. por segundo ó de 14k.4 á 28k.8 por hora)
,, algo fuerte (de 8 á 12m. por segundo ó de 28k.8 á 43k.2 por hora)
,, fuerte (de 12 á 16m. por segundo ó de 42k.2 á 57k.6 por hora)
,, violento (de 16 á 30m. por segundo ó de 57k. 6 á 108k. por hora)
,, huracán (de más de 30m. por segundo ó de más de 108k. por hora)
Lluvia á la hora de la observación
,, durante las 24 horas anteriores
Helada H
Nevada N
Granizada G
Temblor T
Tempestad K
Area de mayor variación de temperatura entre las observaciones de 6h. 23m. A. M. y P. M. de ayer + + + + + + +
Area de mayor variación de temperatura entre las observaciones de 6h. 23m. P. M. de ayer y 6h 23m. de hoy +—+—+—+
Area de mayor variación de temperatura entre las observaciones de 6h. 23m. A. M. ó 6h. 23m. P. M. de ayer y de hoy ×—×—×—×—
Area de mayor variación en la presión entre las observaciones de 6h. 23m. A. M. ó 6h. 23m. P. M. de ayer y de hoy ×+×+×+×+

NOTA.—Las líneas continuas son las isobaras ó que pasan por los puntos de igual presión atmosférica al nivel del mar.
,, Las líneas interrumpidas son las isotermas ó que pasan por los puntos de igual temperatura al nivel del suelo.

TIP. Y LIT. LA EUROPEA MEX.

CARTA DEL TIEMPO A 6h 23m M. DE MEXICO.

OBSERVATORIO METEOROLÓGICO CENTRAL.

Jueves MEXICO, Julio 20 DE 191

CARTA DEL TIEMPO A 6h 23m M. DE MEXICO.

OBSERVATORIO METEOROLÓGICO CENTRAL.

Viernes Julio 21

MEXICO, DE 191

La presion, la temperatura, la humedad y tinion varian irregularmente. Dominan vientos impresiones de dirección oriental. Soplan vientos débiles de dirección variable.

Probabilidades desde las 6h 23m del dia hasta las 6h 23m del dia 23

Mesa Central y Valle de México. - Variaciones irregulares de la temperatura. Nublados y amenaza de lluvias.

Vertiente del Golfo. - Ligero aumento de la temperatura. Nubl. y algunas lluvias.

Vertiente del Pacífico. - Vientos locales en las costas. Media y Sur. Lluvias.

Rosario Romo.

Juan S. Romo

el Director.

Jefe de la Sección de la Carta del tiempo

CARTA DEL TIEMPO A 6h 23m M. DE MEXICO.

OBSERVATORIO METEOROLÓGICO CENTRAL.

Sábado Julio 22 MEXICO, DE 191

CARTA DEL TIEMPO A 6h 23m M. DE MEXICO. OBSERVATORIO METEOROLÓGICO CENTRAL. MEXICO, DE 191

CARTA DEL TIEMPO A 6h 23m M. DE MEXICO.

OBSERVATORIO METEOROLÓGICO CENTRAL.

Lunes Julio 24 MEXICO, DE 191

CARTA DEL TIEMPO A 6h 23m A. M. DE MEXICO.

OBSERVATORIO METEOROLÓGICO CENTRAL.

Martes MEXICO, Julio 25 DE 1911

SINOPSIS Y PROBABILIDADES

La presión está en ascenso en todo el país. La temperatura, la humedad y la tensión disminuyen. Dominan nubes inferiores de dirección oriental. Soplan vientos boreales.

Probabilidades desde las 6h 20 am del día 26 hasta las 6h 20 am del día 27.

Mesa Central y Valle de México.- Disminución de la temperatura. Nublados y amenazadores.

Vertiente del Golfo.- Temperaturas en descenso. Vientos boreales. Nublados.

Vertiente del Pacífico.- Descenso térmico. Vientos algo fuertes boreales en la región Sur.

El Jefe de la Sección de la Carta del Tiempo

Doctor Luis H. Ro[illegible]

SIGNOS

Nublado
Medio nublado
Despejado
Calma
Viento débil (hasta 4m. por segundo ó 14k. por hora)
,, moderado (de 4 á 8m. por segundo ó de 14k.4 á 28k.8 por hora)
,, algo fuerte (de 8 á 12m. por segundo ó de 28k.8 á 43k.2 por hora)
,, fuerte (de 12 á 16m. por segundo ó de 42k.2 á 57k.6 por hora)
,, violento (de 16 á 30m. por segundo ó de 57k. 6 á 108k. por hora)
,, huracán (de más de 30m por segundo ó de más de 108k. por hora)
Lluvia á la hora de la observación
,, durante las 24 horas anteriores
Helada H
Nevada N
Granizada G
Temblor T
Tempestad K
Area de mayor variación de temperatura entre las observaciones de 6h. 23m. A. M. y P. M. de ayer + + + + + + + +
Area de mayor variación de temperatura entre las observaciones de 6h. 23m. P. M. de ayer y 6h 23m. de hoy +—+—+—+
Area de mayor variación de temperatura entre las observaciones de 6h. 23m. A. M. ó 6h. 23m. P. M. de ayer y de hoy ×— ×— ×— ×—
Area de mayor variación en la presión entre las observaciones de 6h. 23m. A. M. ó 6h. 23m. P. M. de ayer y de hoy ×+×+×+×+

Escala de 1 á 6.000,000

NOTA.—Las líneas continuas son las isobaras ó que pasan por los puntos de igual presión atmosférica al nivel del mar.
,, Las líneas interrumpidas son las isoterm ó que pasan por los puntos de igual temperatura al nivel del suelo.

TIP. Y LIT. LA EUROPEA MEX.

CARTA DEL TIEMPO A 6h 23m M. DE MEXICO.

OBSERVATORIO METEOROLÓGICO CENTRAL.

Miércoles MEXICO, Julio 26 DE 19

Ayer se inició un descenso de la presion en los Estados de la frontera que se ha propagado á la región Norte de la vertiente del Pacífico y península de Yucatán. La temperatura oscila en sentido inverso á la presion. La humedad y la tension crecen en general. Dominan nubes inferiores de direccion Norte. Soplan vientos de direccion variable.

Probabilidades desde las 6h 23m am. del dia 27 hasta las 6h 23m a.m. del dia 28.
Mesa Central y Valle de México.- Aumento de la temperatura. Arenarador y algunas lluvias.
Vertiente del Golfo.- Temperaturas en aumento. Lluvias en la region Sur.
Vertiente del Pacífico.- Aumento térmico. Algunas lluvias en las zonas bajas.

Jefe de la Sección de la Carta del Tiempo
Juan [illegible]

CARTA DEL TIEMPO A 6h 23m M. DE MEXICO.

OBSERVATORIO METEOROLÓGICO CENTRAL.

Jueves Julio 27 1

MEXICO, DE 191

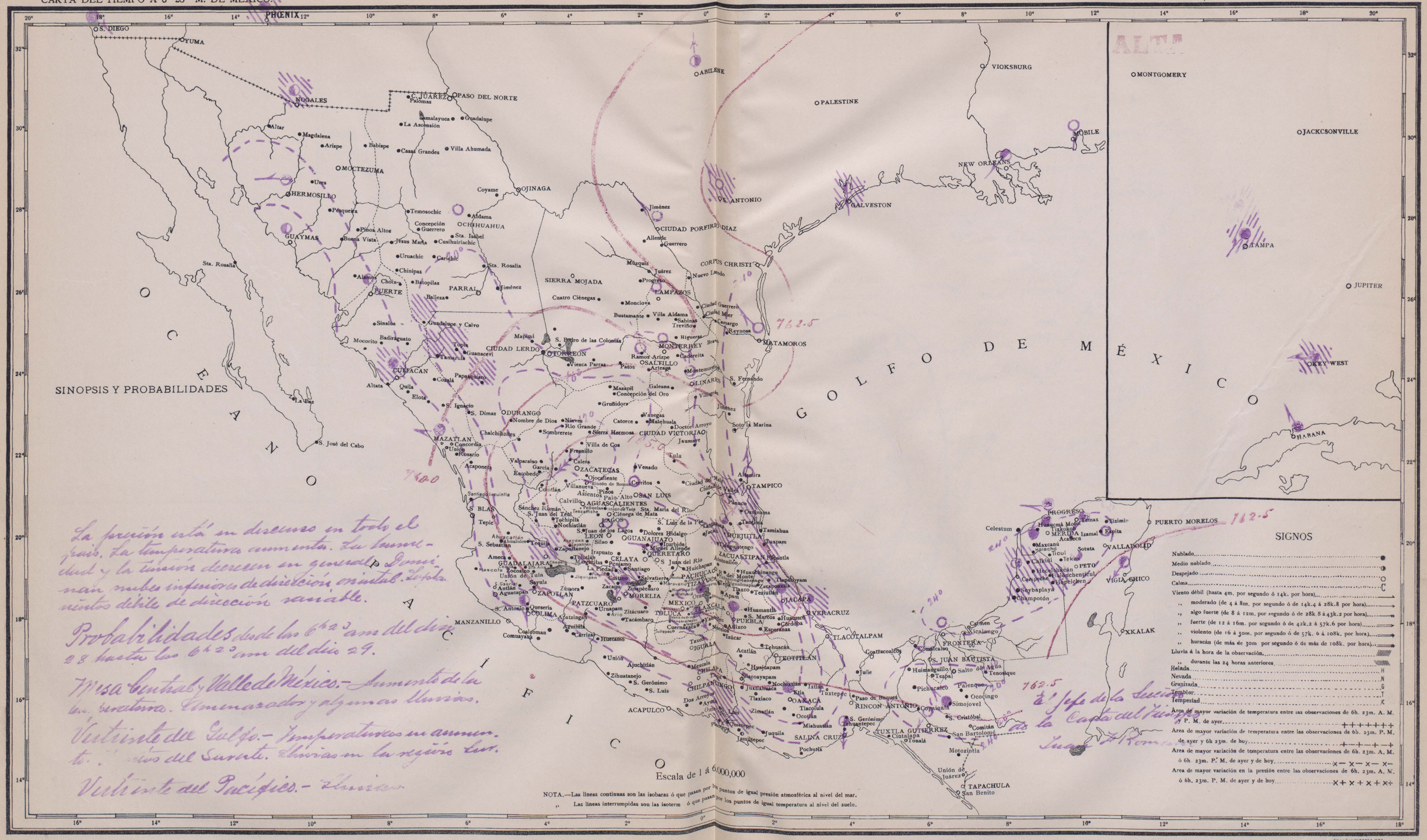

La presión está en descenso en todo el país. La temperatura aumenta. La humedad y la tensión decrecen en general. Dominan nubes inferiores de dirección oriental. Soplamientos débiles de dirección variable.

Probabilidades desde las 6h 23m am del día 28 hasta las 6h 23m am del día 29.

Mesa Central y Valle de México.— Aumento de la temperatura. Amenazador y algunas lluvias.

Vertiente del Golfo.— Temperaturas en aumento. Vientos del Sureste. Lluvias en la región Sur.

Vertiente del Pacífico.— Lluvias.

El Jefe de la Sección de la Carta del Tiempo
Juan F. Romero

OBSERVATORIO METEOROLÓGICO CENTRAL.

Viernes MEXICO, Julio 2[illegible] DE 1911

SINOPSIS Y PROBABILIDADES

La presión está en descenso en casi todo el país; se observa ascenso en la región Norte de la vertiente del Pacífico. La temperatura, la humedad y la tensión aumentan en general. Dominan nubes inferiores de dirección Noreste. Soplan vientos de dirección variable.

Probabilidades desde las 6h 23 am del día 29 hasta las 6h 23 am del día 30.

Mesa Central y Valle de México.- Variaciones irregulares de la temperatura. Amenazador y lluvias

Vertiente del Golfo.- Disminución de la temperatura. Lluvias en la región Sur.

Vertiente del Pacífico.- Vientos del Noreste en las regiones Norte y Media. Lluvias

El Jefe de la Sección de la Carta del Tiempo
[illegible] Romano

SIGNOS

Nublado
Medio nublado
Despejado
Calma
Viento débil (hasta 4m. por segundo ó 14k. por hora)
,, moderado (de 4 á 8m. por segundo ó de 14k.4 á 28k.8 por hora)
,, algo fuerte (de 8 á 12m. por segundo ó de 28k.8 á 43k.2 por hora)
,, fuerte (de 12 á 16m. por segundo ó de 42k.2 á 57k.6 por hora)
,, violento (de 16 á 30m. por segundo ó de 57k.6 á 108k. por hora)
,, huracán (de más de 30m por segundo ó de más de 108k. por hora)
Lluvia á la hora de la observación
,, durante las 24 horas anteriores
Helada — H
Nevada — N
Granizada — G
Temblor — T
Tempestad — R
Area de mayor variación de temperatura entre las observaciones de 6h. 23m. A. M. y P. M. de ayer — + + + + + + +
Area de mayor variación de temperatura entre las observaciones de 6h. 23m. P. M. de ayer y 6h 23m. de hoy — +—+—+—+
Area de mayor variación de temperatura entre las observaciones de 6h. 23m. A. M. ó 6h. 23m. P. M. de ayer y de hoy — ×—×—×—×—
Area de mayor variación en la presión entre las observaciones de 6h. 23m. A. M. ó 6h. 23m. P. M. de ayer y de hoy — ×+×+×+×+

NOTA.—Las líneas continuas son las isobaras ó que pasan por los puntos de igual presión atmosférica al nivel del mar.
,, Las líneas interrumpidas son las isoterm ó que pasan por los puntos de igual temperatura al nivel del suelo.

TIP. Y LIT. LA EUROPEA MEX.

OBSERVATORIO METEOROLÓGICO CENTRAL.

Sábado MEXICO, Julio 29 DE 1911

July 29

TIP Y LIT LA EUROPEA MEX

CARTA DEL TIEMPO A 6h 23m M. DE MEXICO.

OBSERVATORIO METEOROLÓGICO CENTRAL.

MEXICO, Julio 30 DE 191
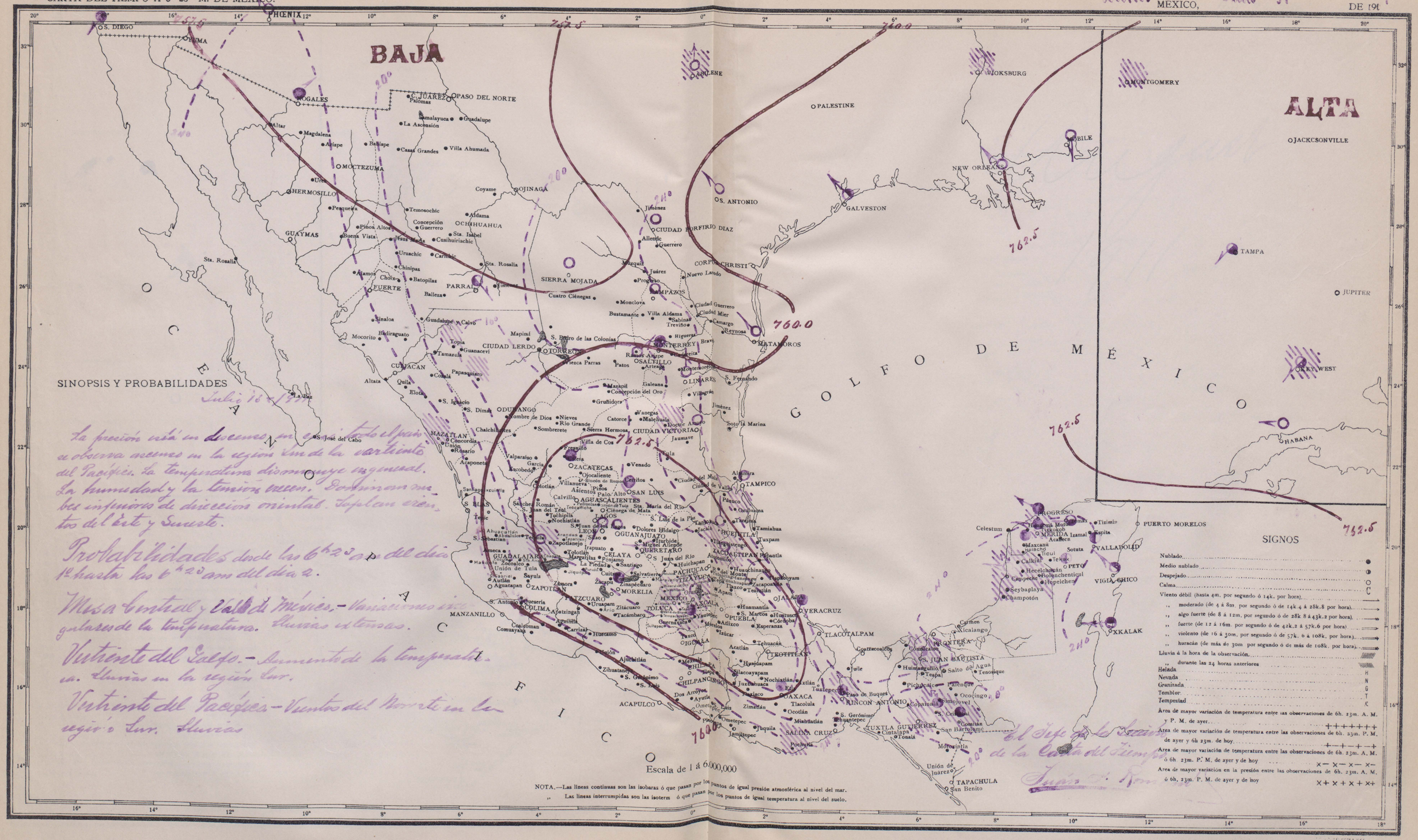
CARTA DEL TIEMPO A 6h 23m M. DE MEXICO. OBSERVATORIO METEOROLÓGICO CENTRAL. Lunes MEXICO, Julio 31 DE 191