National Oceanic and Atmospheric Administration

ERRATA NOTICE

One or more conditions of the original document may affect the quality of the image, such as:

Discolored pages
Faded or light ink
Binding intrudes into the text

This has been a co-operative project between the NOAA Central Library and the Climate Database Modernization Program, National Climate Data Center (NCDC). To view the original document, please contact the NOAA Central Library in Silver Spring, MD at (301) 713-2607 x124 or Library.Reference@noaa.gov

HOV Services
Imaging Contractor
12200 Kiln Court
Beltsville, MD 20704-1387
July 23, 2010

June

1917

CARTA DEL TIEMPO A 6h 23m M. DE MEXICO.

OBSERVATORIO METEOROLÓGICO CENTRAL

MEXICO, Jueves 1º de Junio DE 191

Tiempo probable en la República Mexicana durante el mes de Julio de 1911.

Comprende la parte Sur del Estado de Hidalgo, el Distrito Federal y la parte del Estado de México limítrofe con el Distrito Federal.

Temperaturas.—Días calurosos con noches templadas del 4 al 7, 10 al 11, 14 al 16, 19 al 21, 24 al 27 y del 30 al 31. Días calurosos en el resto del mes.

Lluvias.—Lloverá todo el mes, con algunos días de intervalo en la primera quincena, habrá dos períodos de mayor precipitación, uno entre el 8 al 10, y otro entre los días 25 al 27. (Continuará el día 2).

La presión está en descenso en todo el país. La temperatura aumenta. La humedad y la tensión decrecen. Dominan nubes superiores de dirección oriental. Soplan vientos de dirección variable

Probabilidades desde las 6h 23m a.m. del día 2 hasta las 6h 23m a.m del día 3

Mesa Central y Valle de México. Aumento de la temperatura

Vertiente del Golfo. Aumento térmico. Nublados.

Vertiente del Pacífico. Vientos occidentales en las regiones norte y media

El Director
Manuel G. Díaz
El Jefe

CARTA DEL TIEMPO A 6h 23m M. DE MEXICO.

OBSERVATORIO METEOROLÓGICO CENTRAL

Viernes MEXICO, 2 de Junio DE 191

Tiempo probable en la República Mexicana durante el mes de Julio de 1911.

Zonas extratropicales (comprenden los Estados de Sonora Sinaloa, Chihuahua, Coahuila, Durango, Nuevo-Leon y las partes correspondientes de los de Zacatecas San Luis Potosí y Tamaulipas)

Temperaturas. — Días calurosos y noches templadas del 3 al 6, 9 al 10, 13 al 15, 18 al 21, 23 al 26 y 30 al 31. Días muy calurosos en el resto del mes. El mayor calor se sentirá del 1 al 2, 16 al 17 y 28 al 27.

Lluvias. — Llovera todo el mes con cortos intervalos marcados. Tres periodos: el 1º se iniciará al comenzar el mes con su máximo el día 4 y terminará el día 8. Habrá otro periodo del 11 al 16 y el último del 25 al 31. Se presentarán acompañadas de manifestaciones eléctricas particularmente en la vertiente del Pacífico.

(Continuará el día 3)

Continua la presión en descenso en todo el país. La temperatura, la humedad y la tensión aumentan en general. Domina cielo despejado. Soplan vientos australes

Probabilidades desde las 6h 23m a.m del día 3 hasta las 6h 23m a.m del día 4

Mesa Central y Valle de México. Aumento de la temperatura. Nublados y amenazador.

Vertiente del Golfo. Temperaturas en aumento. Vientos australes.

Vertiente del Pacífico. Vientos débiles australes en las regiones media y sur

CARTA DEL TIEMPO A 6h 23m M. DE MEXICO.

OBSERVATORIO METEOROLÓGICO CENTRAL

Sábado MEXICO, 3 de Junio DE 1911

Tiempo probable en la República Mexicana durante el mes de Julio de 1911.

Zonas tropicales.

Comprenden la península de Yucatán y los Estados de Tabasco, Chiapas, Veracruz, Guanajuato, Michoacán, Colima, Jalisco, Guerrero, Oaxaca, Aguascalientes, México, Hidalgo, Puebla, Morelos, Querétaro, Tlaxcala, Territorios de Tepic y de la Baja California y las partes correspondientes de los Estados de Zacatecas, San Luis Potosí y Tamaulipas.

Temperaturas.—Días calurosos durante todo el mes, del 1 al 2, 17 al 19 y del 27 al 30 el calor será mayor que en el resto del mes.

Vientos.—A mediados del mes son probables algunas Nortes en la región sur del Golfo que podrán abarcar desde las costas de Tabasco hasta Tampico alcanzando el istmo de Tehuantepec.

Lluvias.—Serán generales en estas zonas durante el mes. Sin embargo podrán anotarse dos períodos bien definidos: uno desde primero del mes hasta el 10, y el otro del 20 del mes. Las acompañadas de fenómenos eléctricos.

Ayer se inició un ascenso de la presión que se ha propagado rápidamente á todo el país. La temperatura y la tensión aumentan. La humedad varía irregularmente. Dominan nubes inferiores de dirección Oriental. Soplan vientos orientales.

Probabilidades desdes las 6h 23m a.m del día 4 hasta las 6h 23m a.m del día 5.

Mesa Central y Valle de México. Disminución de la temperatura. Nublados y lluvias.

Vertiente del Golfo. Temperaturas en descenso. Lluvias.

Vertiente del Pacífico. Vientos boreales en la región sur. Lluvias.

El Director
Manuel E. Pastrana.
El Jefe de la Sección
de la Carta del Tiempo
Juan Bon

SIGNOS

Nublado	●
Medio nublado	◐
Despejado	○
Calma	C
Viento débil (hasta 4m. por segundo ó 14k. por hora)	→
,, moderado (de 4 á 8m. por segundo ó de 14k.4 á 28k.8 por hora)	→
,, algo fuerte (de 8 á 12m. por segundo ó de 28k.8 á 43k.2 por hora)	→
,, fuerte (de 12 á 16m. por segundo ó de 42k.2 á 57k.6 por hora)	→
,, violento (de 16 á 30m por segundo ó de 57k. 6 á 108k. por hora)	→
,, huracán (de más de 30m por segundo ó de más de 108k. por hora)	→
Lluvia á la hora de la observación	
,, durante las 24 horas anteriores	
Helada	H
Nevada	N
Granizada	G
Temblor	T
Tempestad	₹
Area de mayor variación de temperatura entre las observaciones de 6h. 23m. A. M. y P. M. de ayer	+ + + + + + +
Area de mayor variación de temperatura entre las observaciones de 6h. 23m. P. M. de ayer y 6h 23m. de hoy	+ − + − + − +
Area de mayor variación de temperatura entre las observaciones de 6h. 23m. A. M. ó 6h 23m. P. M. de ayer y de hoy	× − × − × − × −
Area de mayor variación en la presión entre las observaciones de 6h. 23m. A. M. ó 6h. 23m. P. M. de ayer y de hoy	× + × + × + × +

CARTA DEL TIEMPO A 6h 23m M. DE MEXICO.

OBSERVATORIO METEOROLÓGICO CENTRAL

MEXICO, Domingo 4 de Junio DE 191

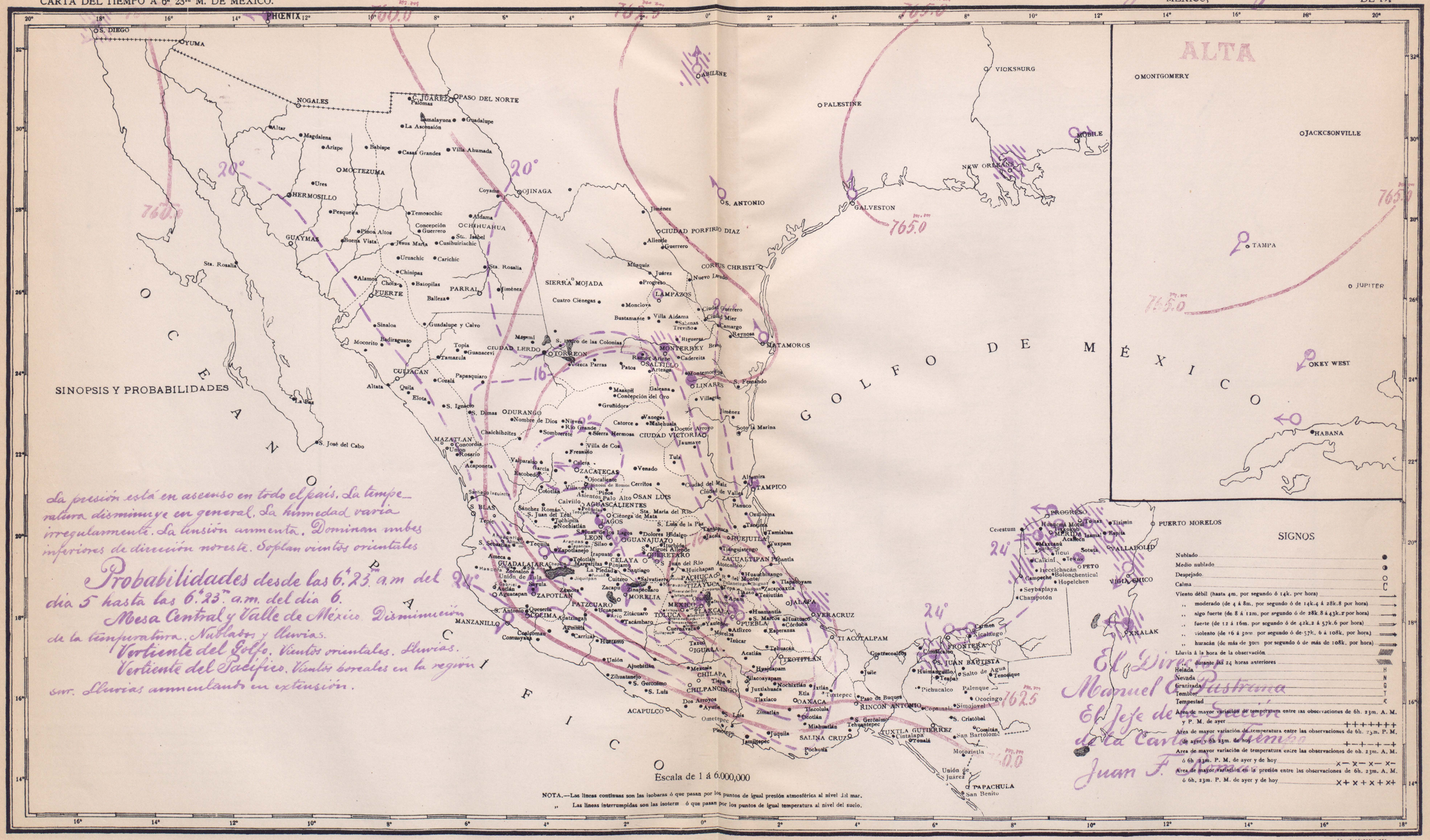

CARTA DEL TIEMPO A 6h 23m M. DE MEXICO.

OBSERVATORIO METEOROLÓGICO CENTRAL

MEXICO, DE 191

CARTA DEL TIEMPO A 6h 23m M. DE MEXICO.

OBSERVATORIO METEOROLÓGICO CENTRAL

Martes 6 de Junio MEXICO, DE 191 1

OBSERVATORIO METEOROLÓGICO CENTRAL

Miércoles MEXICO, 7 de junio DE 1911

CARTA DEL TIEMPO A 6h 23m M. DE MEXICO.

OBSERVATORIO METEOROLÓGICO CENTRAL

Jueves MEXICO, Junio 8 DE 1911

SINOPSIS Y PROBABILIDADES

La presión está en descenso en todo el país. La temperatura aumenta en general. La humedad y la tensión están altas y varían irregularmente. Dominan nubes inferiores de dirección inapreciable. Soplan vientos de dirección variable.

Probabilidades desde las 6h 23m a.m. del día 9 hasta las 6h 23m a.m. del día 10.

Mesa Central y Valle de México.- Aumento de la temperatura. Nublados y amenazador.

Vertiente del Golfo.- Temperaturas en aumento. Algunas lluvias en la región sur.

Vertiente del Pacífico.- Vientos débiles del Norte en la región Sur.

Escala de 1 á 6.000,000

NOTA.—Las líneas continuas son las isobaras ó que pasan por los puntos de igual presión atmosférica al nivel del mar.
,, Las líneas interrumpidas son las isoterm ó que pasan por los puntos de igual temperatura al nivel del suelo.

SIGNOS

Nublado	●
Medio nublado	◑
Despejado	○
Calma	C
Viento débil (hasta 4m. por segundo ó 14k. por hora)	→
,, moderado (de 4 á 8m. por segundo ó de 14k.4 á 28k.8 por hora)	→
,, algo fuerte (de 8 á 12m. por segundo ó de 28k.8 á 43k.2 por hora)	→
,, fuerte (de 12 á 16m. por segundo ó de 42k.2 á 57k.6 por hora)	⇒
,, violento (de 16 á 30m. por segundo ó de 57k.6 á 108k. por hora)	⇒
,, huracán (de más de 30m por segundo ó de más de 108k. por hora)	⇒
Lluvia á la hora de la observación	////
,, durante las 24 horas anteriores	\\\\
Helada	H
Nevada	N
Granizada	G
Temblor	T
Tempestad	K
Area de mayor variación de temperatura entre las observaciones de 6h. 23m. A. M. y P. M. de ayer	+++++++
Area de mayor variación de temperatura entre las observaciones de 6h. 23m. P. M. de ayer y 6h 23m. de hoy	+—+—+—+
Area de mayor variación de temperatura entre las observaciones de 6h. 23m. A. M. ó 6h 23m. P. M. de ayer y de hoy	x— x— x— x—
Area de mayor variación en la presión entre las observaciones de 6h. 23m. A. M. ó 6h. 23m. P. M. de ayer y de hoy	x+x+x+x+

El Director
Manuel E. Pastrana

El Jefe de la Sección de la Carta del Tiempo
Juan F. Román.

CARTA DEL TIEMPO A 6h 23m M. DE MEXICO.

OBSERVATORIO METEOROLÓGICO CENTRAL

Viernes MEXICO, 9 de Junio DE 191

CARTA DEL TIEMPO A 6h 23m M. DE MEXICO.

OBSERVATORIO METEOROLÓGICO CENTRAL

Sábado 10 de Junio

MEXICO, DE 191

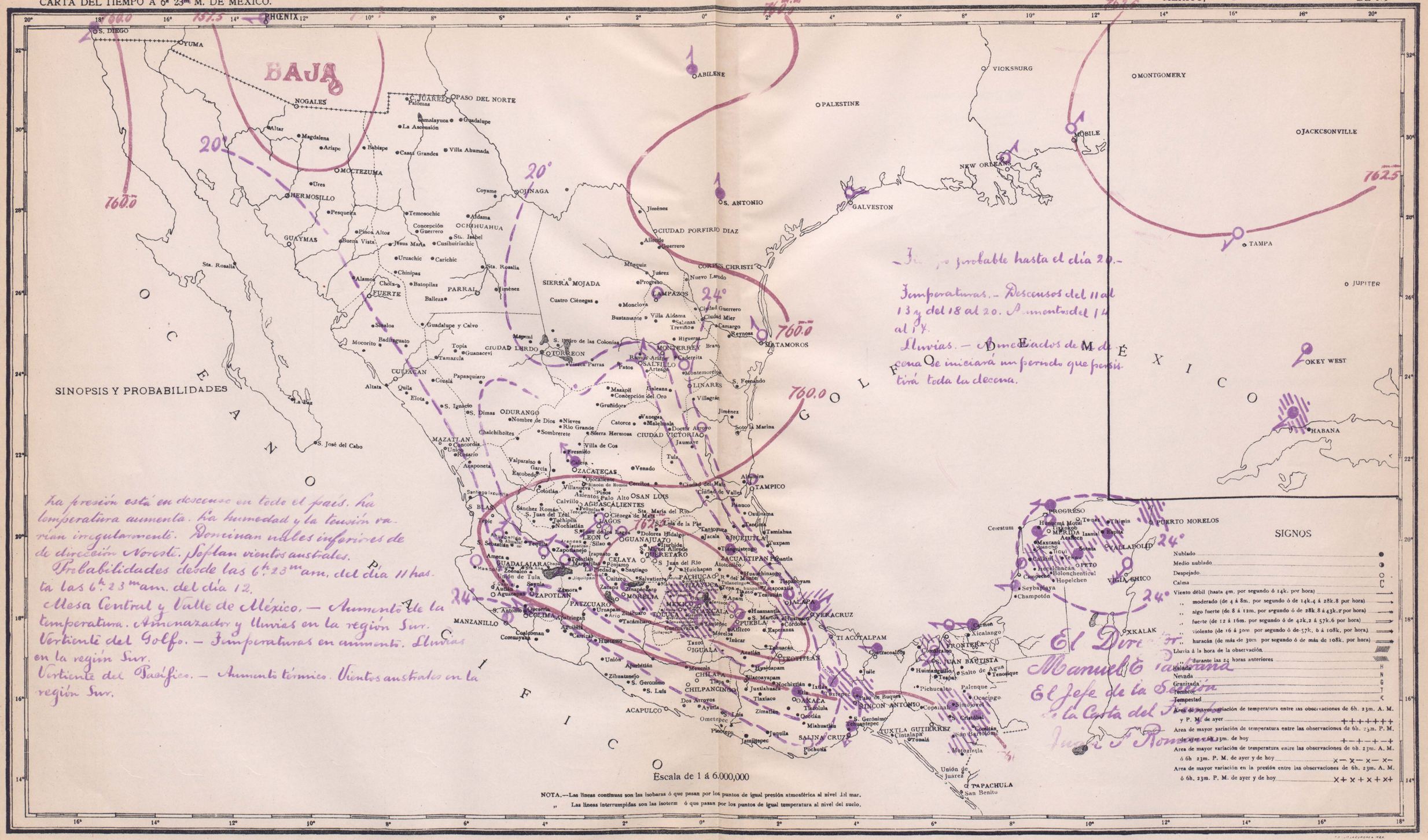

Tiempo probable hasta el día 20.—

Temperaturas.— Descensos del 11 al 13 y del 18 al 20. Aumentos del 14 al 17.

Lluvias.— Amenazados de M. de decena se iniciará un período que persistirá toda la decena.

La presión está en descenso en todo el país. La temperatura aumenta. La humedad y la tensión varían irregularmente. Dominan vientos inferiores de dirección Noreste. Soplan vientos australes.

Probabilidades desde las 6h. 23m. am. del día 11 hasta las 6h. 23m. am. del día 12.

Mesa Central y Valle de México.— Aumento de la temperatura. Amenazador y lluvias en la región Sur.

Vertiente del Golfo.— Temperaturas en aumento. Lluvias en la región Sur.

Vertiente del Pacífico.— Aumento térmico. Vientos australes en la región Sur.

CARTA DEL TIEMPO A 6h 23m M. DE MEXICO.

OBSERVATORIO METEOROLÓGICO CENTRAL

Domingo MEXICO, 11 de Junio DE 1911

CARTA DEL TIEMPO A 6h 23m M. DE MEXICO.

OBSERVATORIO METEOROLÓGICO CENTRAL

Lunes MEXICO, Junio 12 DE 191

El Director
Manuel E. Pastrana
El Jefe de la Sección de la Carta del Tiempo
Roman

CARTA DEL TIEMPO A 6h 23m M. DE MEXICO.

OBSERVATORIO METEOROLÓGICO CENTRAL

Martes MEXICO, Junio 13 DE 191

CARTA DEL TIEMPO A 6h 23m M. DE MEXICO.

OBSERVATORIO METEOROLÓGICO CENTRAL

Miercoles MEXICO, Junio 14 DE 191

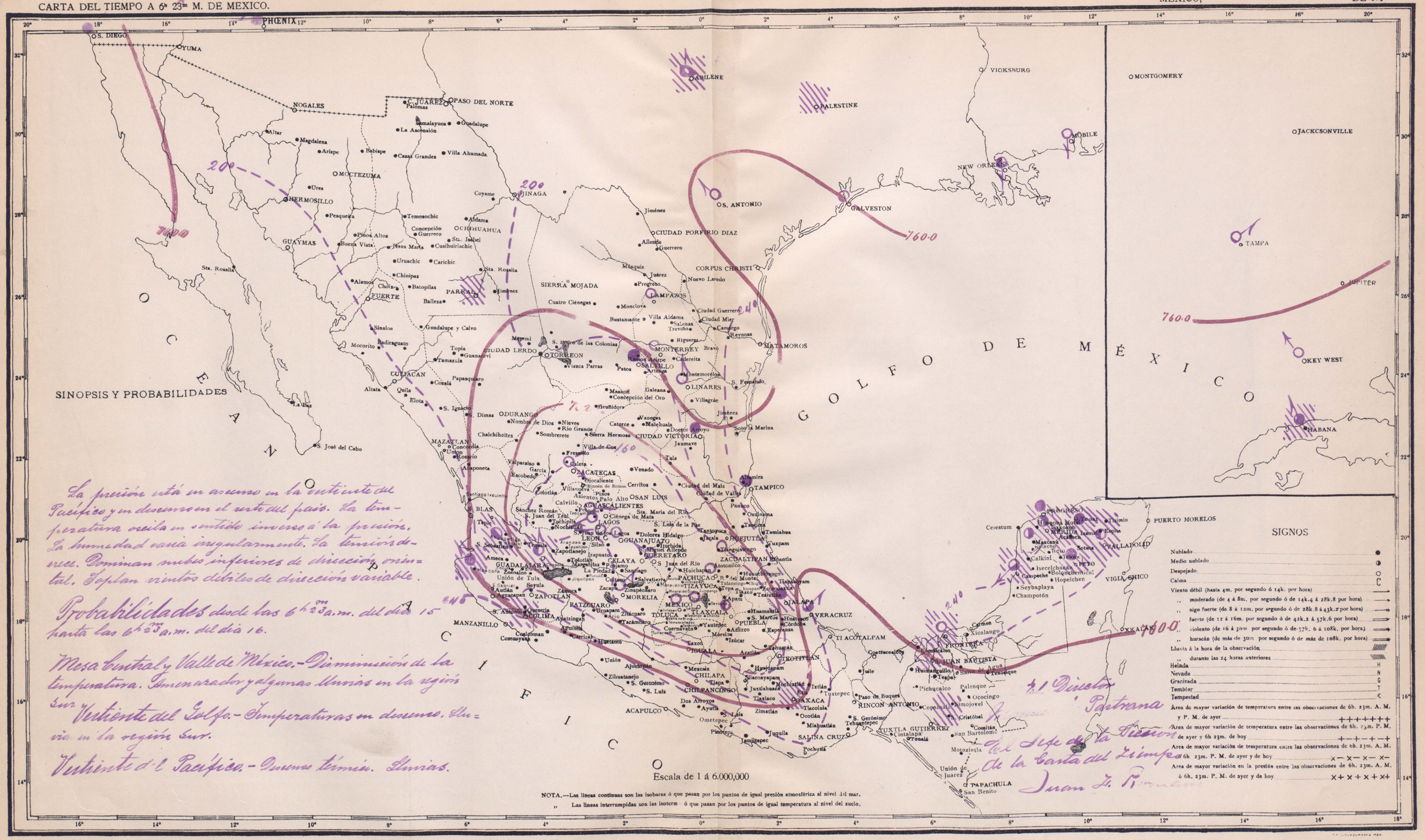

CARTA DEL TIEMPO A 6h 23m M. DE MEXICO.

OBSERVATORIO METEOROLÓGICO CENTRAL

Jueves MEXICO, Junio 15 DE 191

La presión está en descenso en casi todo el país; se observa ligero ascenso en la región Norte de la Baja California. La temperatura disminuye en los Estados del centro y sube en el resto del país. La humedad y la tensión decrecen en general. Domina cielo despejado. Soplan vientos débiles australes.

Probabilidades desde las 6h 23m a.m. del día 16 hasta las 6h 23m a.m. del día 17.

Mesa Central y Valle de México.- Aumento de la temperatura.

Vertiente del Golfo.- Temperaturas en aumento. Vientos del Este y Sureste.

Vertiente del Pacífico.- Vientos del Suroeste en las regiones Norte y Media.

El Director
Manuel L. Portillo

El Jefe de la Sección de la Carta del Tiempo
Juan A. Romano