May

1911

National Oceanic and Atmospheric Administration

ERRATA NOTICE

One or more conditions of the original document may affect the quality of the image, such as:

Discolored pages
Faded or light ink
Binding intrudes into the text

This has been a co-operative project between the NOAA Central Library and the Climate Database Modernization Program, National Climate Data Center (NCDC). To view the original document, please contact the NOAA Central Library in Silver Spring, MD at (301) 713-2607 x124 or Library.Reference@noaa.gov

HOV Services
Imaging Contractor
12200 Kiln Court
Beltsville, MD 20704-1387
July 23, 2010

CARTA DEL TIEMPO A 6h 23m M. DE MEXICO.

OBSERVATORIO METEOROLÓGICO CENTRAL.

Lunes MEXICO, Mayo 1st. DE 1911

Ayer se inició un ascenso de la presión en el Estado de Chihuahua que se ha propagado á la región Norte de la Mesa Central, vertiente del Golfo y región Sur de la del Pacífico. La temperatura oscila en sentido inverso á la presión. La humedad y la tensión varían irregularmente. Dominan nubes inferiores de dirección del Noreste. Soplan vientos de dirección variable.

Probabilidades desde las 6h 23m am. del día 2 hasta las 6h 23m am. del día 3.

Mesa Central y Valle de México.- Disminución de la temperatura. Nublados y amenazador.

Vertiente del Golfo.- Temperaturas en descenso. Vientos boreales. Lluvias.

Vertiente del Pacífico.- Vientos algo fuertes del Noreste en la región Sur.

Tiempo probable en la República Mexicana durante el mes de Junio de 1911.

Zonas extratropicales. (Comprenden los Estados de Sonora, Sinaloa, Chihuahua, Coahuila, Durango, Nuevo-León y las partes correspondientes de los Estados de Zacatecas, S. Luis Potosí y Tamaulipas).

Temperaturas.- En los puntos de altura inferior á 1200 metros, el mes será en general caluroso, pero los días 4 al 5 y 8 al 11 las noches serán templadas y los días algo calurosos. En los puntos de altura superior á 1200 metros dominarán días calurosos, esto no obstante, habrá mañanas y noches templadas del 3 al 5 y del 7 al 11.

Lluvias.- Se iniciará un corto período al comenzar el mes en los Estados de Sonora, Sinaloa y Chihuahua que podrá extender hasta los de Coahuila y Nuevo-León y terminará con la decena. Otro período más abundante que abarcará toda la zona comenzará á mediados del mes persistiendo hasta el día 20. La mayor parte se presentarán acompañadas de fenómenos eléctricos. (Concluirá el día 2).

SIGNOS

Nublado
Medio nublado
Despejado
Calma
Viento débil (hasta 4m. por segundo ó 14k. por hora)
" moderado (de 4 á 8m. por segundo ó de 14k.4 á 28k.8 por hora)
" algo fuerte (de 8 á 12m. por segundo ó de 28k 8 á 43k.2 por hora)
" fuerte (de 12 á 16m. por segundo ó de 42k.2 á 57k.6 por hora)
" violento (de 16 á 30m por segundo o de 57k. 6 á 108k. por hora)
" huracán (de más de 30m por segundo ó de más de 108k. por hora)
Lluvia á la hora de la observación
" durante las 24 horas anteriores
Helada H
Nevada N
Granizada G
Temblor T
Tempestad K
Area de mayor variación de temperatura entre las observaciones de 6h. 23m. A. M. y P. M. de ayer ++++++
Area de mayor variación de temperatura entre las observaciones de 6h. 23m. P. M. de ayer y 6h 23m. de hoy +-+-+-+
Area de mayor variación de temperatura entre las observaciones de 6h. 23m. A. M. ó 6h 23m. P. M. de ayer y de hoy x-x-x-x-
Area de mayor variación en la presión entre las observaciones de 6h 23m. A. M. ó 6h. 23m. P. M. de ayer y de hoy x+x+x+x+

El Director
Manuel E. Bastiana
El Jefe de la Sección
la Carta del Tiempo
Juan F. Romani

CARTA DEL TIEMPO A 6h 23m M. DE MEXICO.

OBSERVATORIO METEOROLÓGICO CENTRAL.

Martes MEXICO, Mayo 2 DE 1911

CARTA DEL TIEMPO A 6h 23m A. M. DE MEXICO.

OBSERVATORIO METEOROLÓGICO CENTRAL.

Miércoles MEXICO, Mayo 3 DE 1911

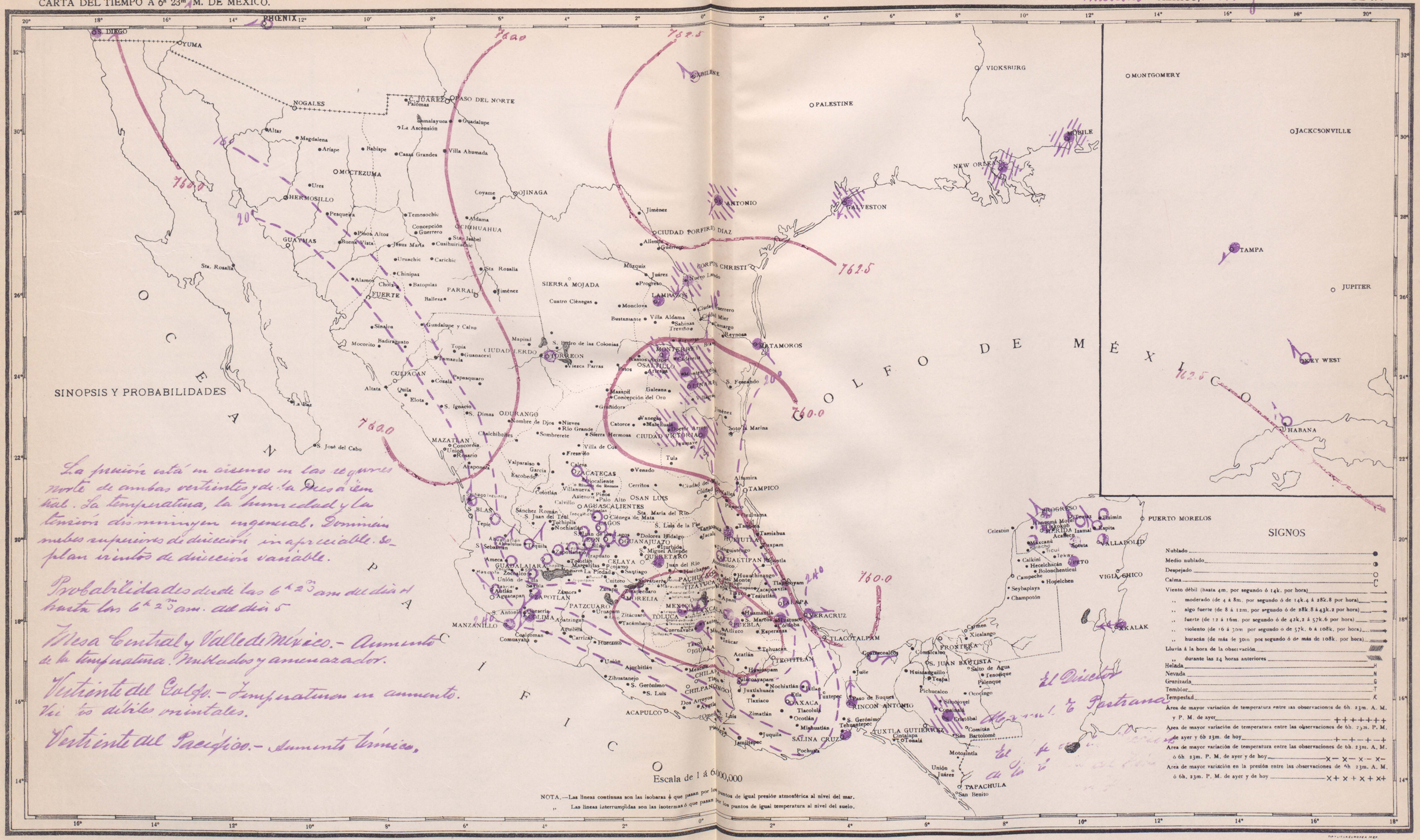

CARTA DEL TIEMPO A 6h 23m M. DE MEXICO.

OBSERVATORIO METEOROLÓGICO CENTRAL.

Jueves MEXICO, Mayo 4 DE 1911

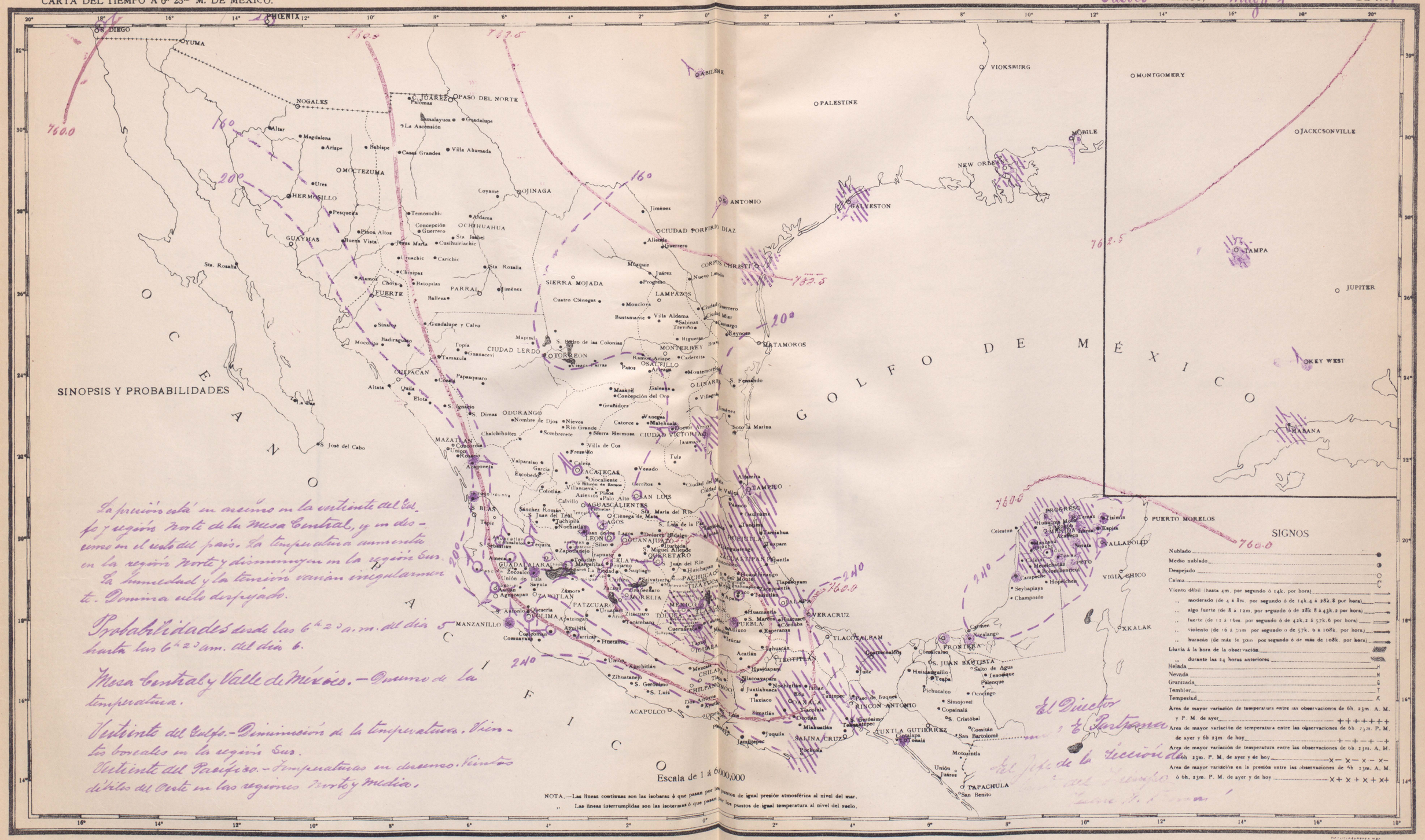

CARTA DEL TIEMPO A 6h 23m M. DE MEXICO.

OBSERVATORIO METEOROLÓGICO CENTRAL.

Viernes MEXICO, Mayo 5 DE 191 1

La presión está en aumento en todo el país. La temperatura disminuye en general. La humedad y la tensión varían irregularmente. Dominan nubes cirros de dirección boreal. Soplan vientos boreales.

Probabilidades desde las 6h 23m a.m. del día de hoy hasta las 6h 23m a.m. del día 7.

Mesa central y Valle de México.—Disminución de la temperatura.

Vertiente del Golfo.—Temperaturas en descenso. Vientos boreales. Lluvias.

Vertiente del Pacífico.—Vientos del Noroeste y Norte moderados ó algo fuertes en la región Sur.

Viernes Mayo 5 1

CARTA DEL TIEMPO A 6h 23m M. DE MEXICO. OBSERVATORIO METEOROLÓGICO CENTRAL. Sábado Mayo 6 MEXICO, DE 191

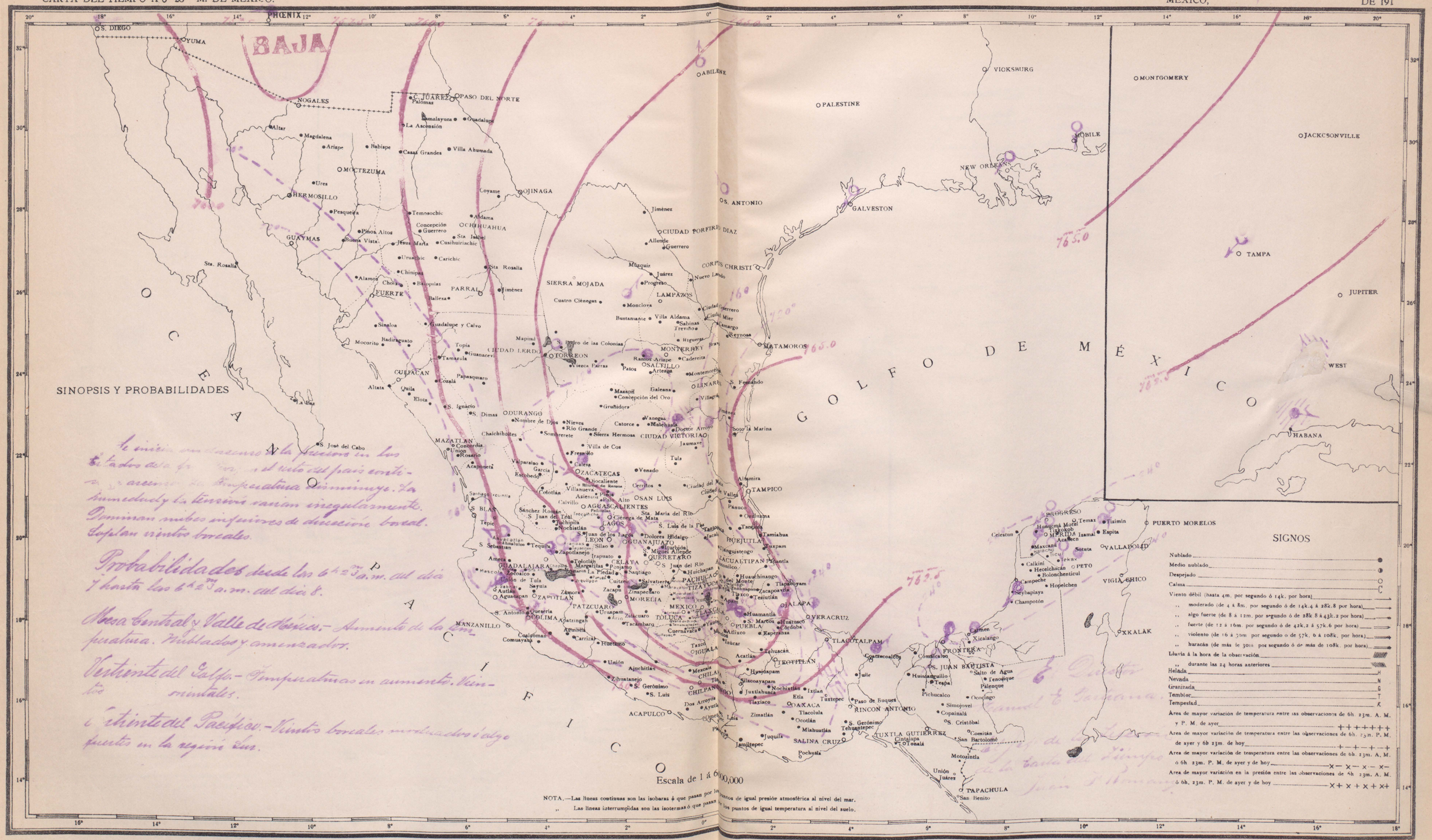

Se inicia un descenso de la presión en los Estados del Sur. En el resto del país entiende un aumento de temperatura disminuye. La humedad y la tensión varían irregularmente. Dominan nubes inferiores de dirección boreal. Soplan vientos boreales.

Probabilidades desde las 6h 23m a.m. del día 7 hasta las 6h 23m a.m. del día 8.

Mesa Central y Valle de México.- Aumento de la temperatura. Nublados y amenazados.

Vertiente del Golfo.- Temperaturas en aumento. Vientos orientales.

Vertiente del Pacífico.- Vientos boreales moderados ó algo fuertes en la región Sur.

CARTA DEL TIEMPO A 6h 23m M. DE MEXICO.

OBSERVATORIO METEOROLÓGICO CENTRAL.

Domingo Mayo 1 1

MEXICO, DE 191

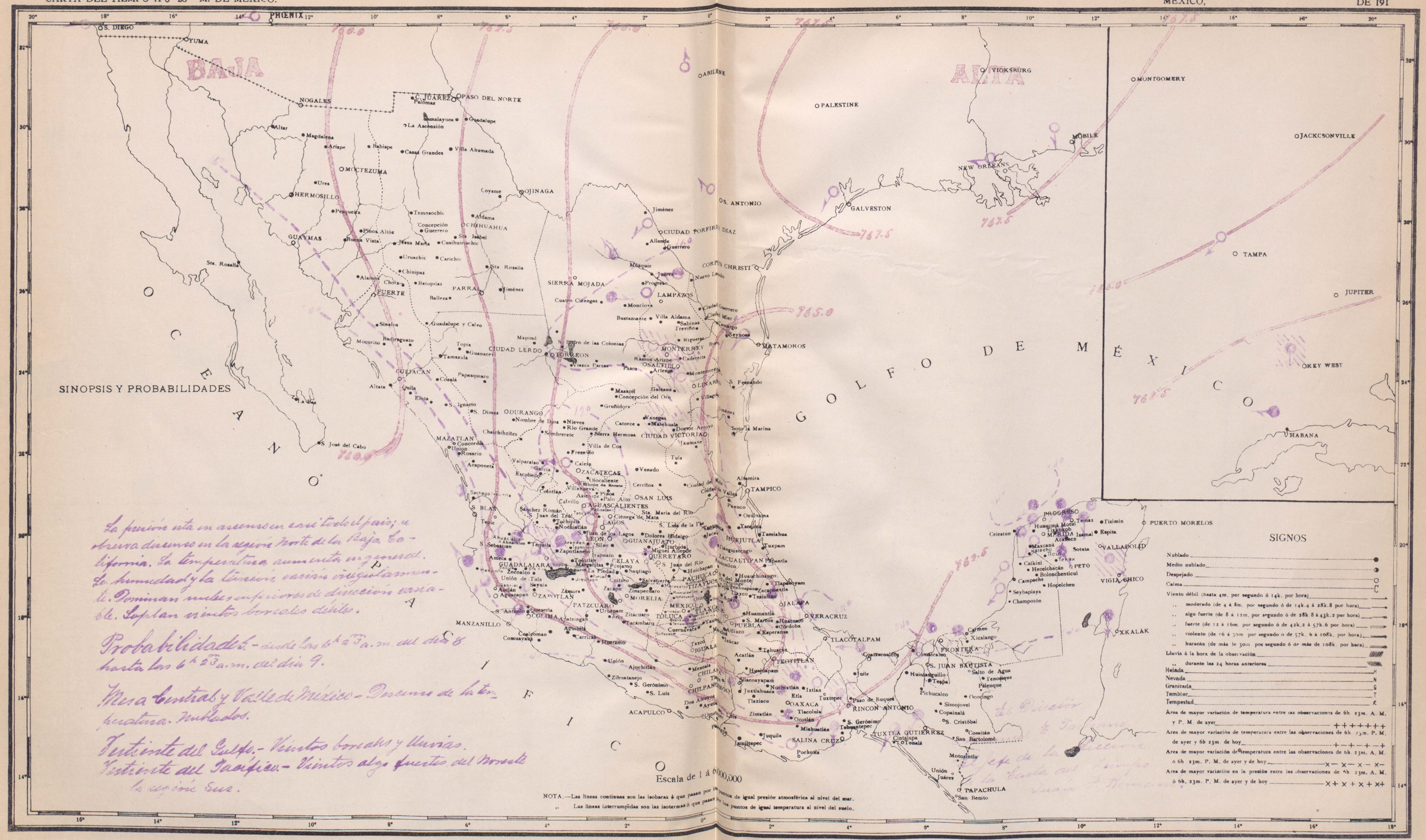

La presión está en ascenso en casi todo el país, se observa descenso en la región Norte de la Baja California. La temperatura aumenta en general. La humedad y la tensión varían irregularmente. Dominan nubes superiores de dirección variable. Soplan vientos boreales débiles.

Probabilidades.- desde las 6h 23m a.m. del día 8 hasta las 6h 23m a.m. del día 9.

Mesa Central y Valle de México.- Descenso de la temperatura. Nublados.

Vertiente del Golfo.- Vientos boreales y lluvias.
Vertiente del Pacífico.- Vientos algo fuertes del Noroeste la región Sur.

Jefe de la Oficina del Observatorio

OBSERVATORIO METEOROLÓGICO CENTRAL.

CARTA DEL TIEMPO A 6h 23m M. DE MEXICO.

MEXICO, DE 191

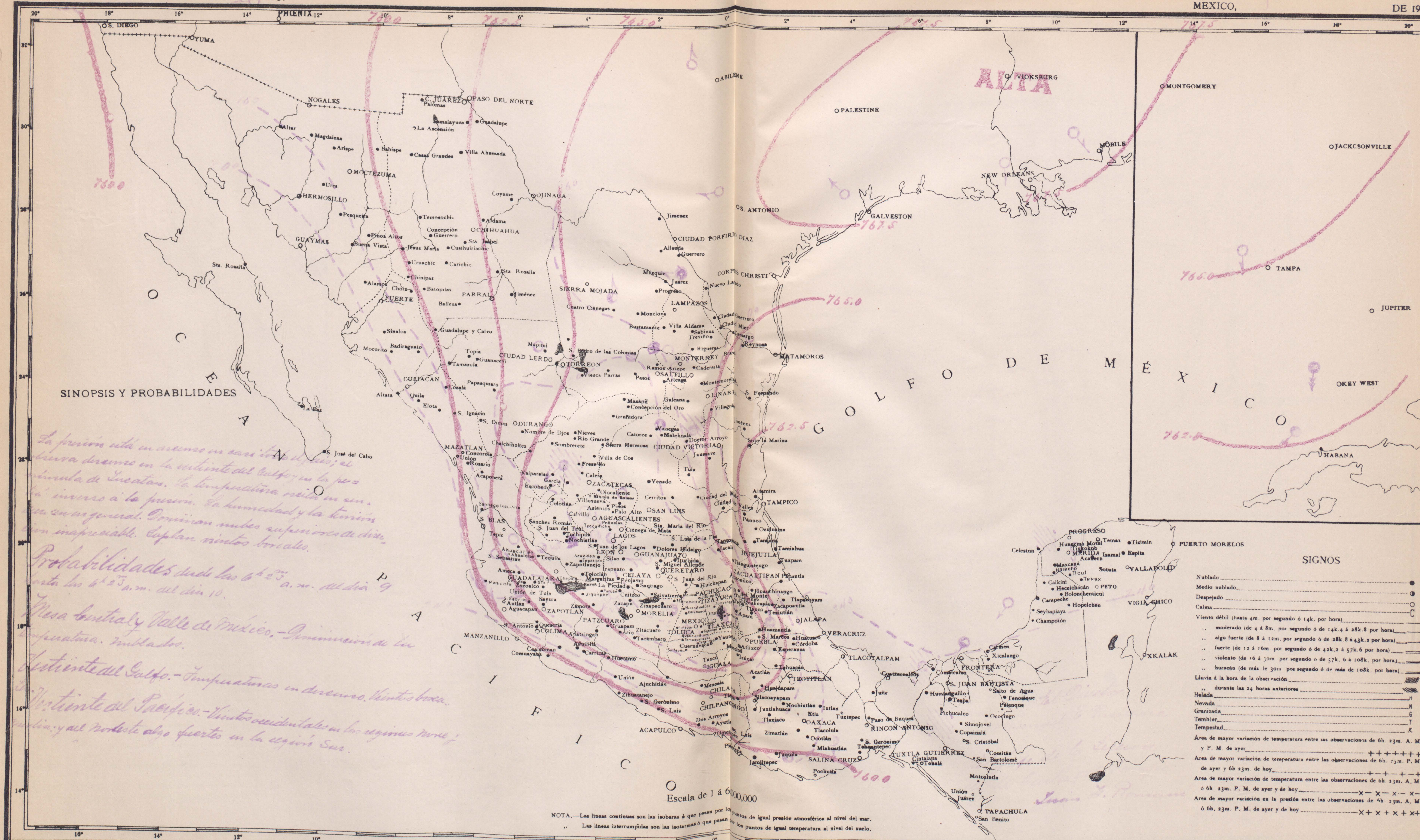

CARTA DEL TIEMPO A 6h 23m M. DE MEXICO.

OBSERVATORIO METEOROLÓGICO CENTRAL.

MEXICO, DE 191

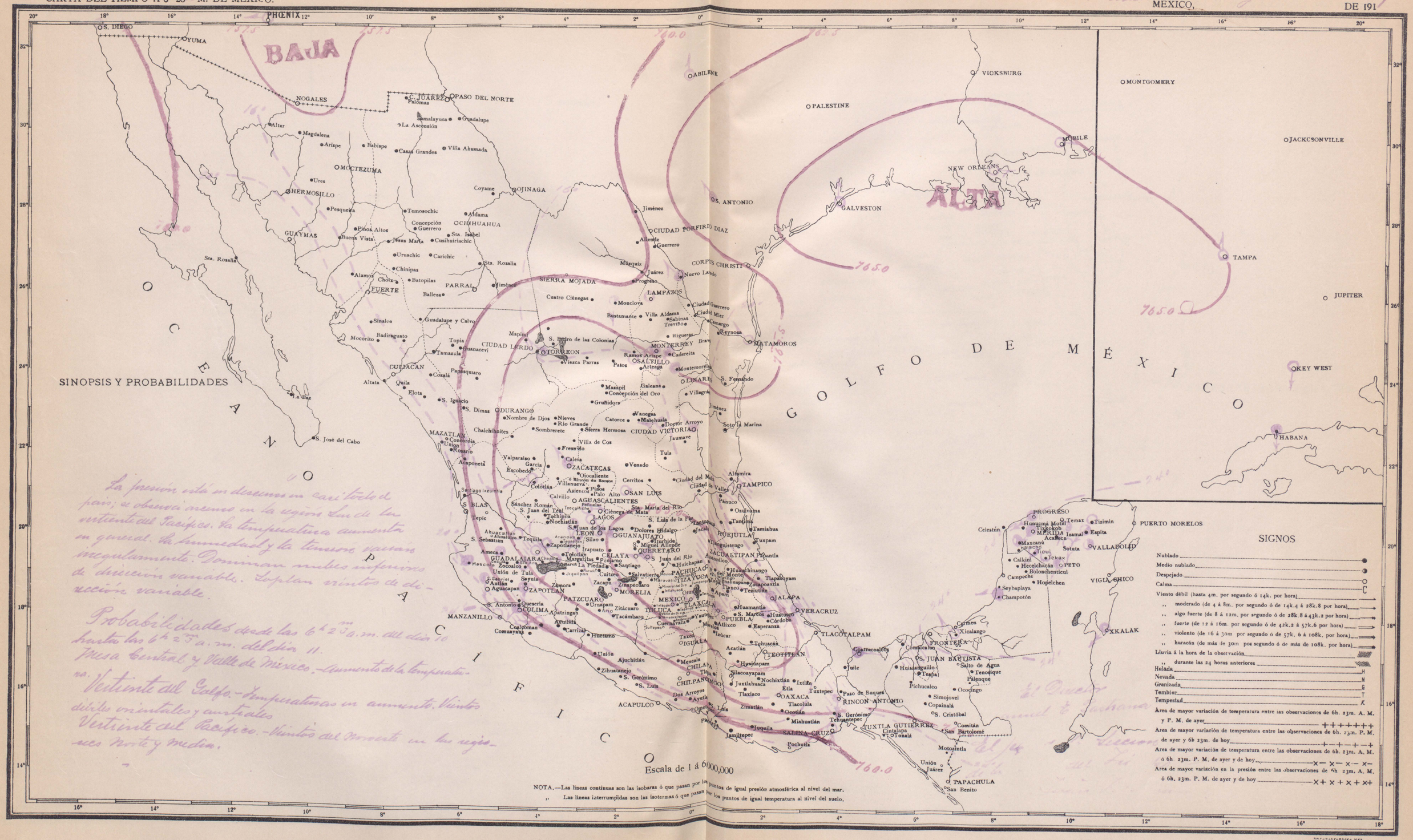

La presión está en descenso en casi todo el país; se observa ascenso en la región Sur de la vertiente del Pacífico. La temperatura aumenta en general. La humedad y la tensión varían irregularmente. Dominan nubes inferiores de dirección variable. Soplan vientos de dirección variable.

Probabilidades desde las 6h 23m a.m. del día 10 hasta las 6h 23m a.m. del día 11.
Mesa Central y Valle de México.—Aumento de la temperatura.
Vertiente del Golfo.—Temperaturas en aumento. Vientos débiles orientales y australes.
Vertiente del Pacífico.—Vientos del Norte en las regiones Norte y media.

CARTA DEL TIEMPO A 6h 23m M. DE MEXICO.

OBSERVATORIO METEOROLÓGICO CENTRAL.

Miercoles MEXICO, Mayo 10 DE 1911

SINOPSIS Y PROBABILIDADES

Se inicia un ascenso de la presión en los Estados de la frontera; en el resto del país continúa descenso. La temperatura, la humedad y la tensión aumentaron en general. Dominan nubes inferiores de dirección austral. Soplan vientos australes.

Probabilidades desde las 6h 23m a.m. del día 12 hasta las 6h 23 a.m. del día 13.

Mesa Central y Valle de México.— Disminución de la temperatura. Amenazador y algunas lloviznas.

Vertiente del Golfo.— Temperaturas en descenso. Vientos boreales. Nublados.

Vertiente del Pacífico.— Descenso de la temperatura. Vientos boreales en la región Sur.

El Director.
Manuel E. Pastrana

El Jefe de la Secc. de la Carta del Tiempo.
Lucio F.

Escala de 1 á 6.000,000

NOTA.—Las lineas continuas son las isobaras ó que pasan por los puntos de igual presión atmosférica al nivel del mar.
,, Las lineas interrumpidas son las isotermas ó que pasan por los puntos de igual temperatura al nivel del suelo.

SIGNOS

Nublado
Medio nublado
Despejado
Calma
Viento débil (hasta 4m. por segundo ó 14k. por hora)
,, moderado (de 4 á 8m. por segundo ó de 14k.4 á 28k.8 por hora)
,, algo fuerte (de 8 á 12m. por segundo ó de 28k.8 á 43k.2 por hora)
,, fuerte (de 12 á 16m. por segundo ó de 42k.2 á 57k.6 por hora)
,, violento (de 16 á 30m por segundo ó de 57k. 6 á 108k. por hora)
,, huracán (de más de 30m por segundo ó de más de 108k. por hora)
Lluvia á la hora de la observación
,, durante las 24 horas anteriores
Helada — H
Nevada — N
Granizada — G
Temblor — T
Tempestad — K
Area de mayor variación de temperatura entre las observaciones de 6h. 23m. A. M. y P. M. de ayer — + + + + + + +
Area de mayor variación de temperatura entre las observaciones de 6h. 23m. P. M. de ayer y 6h 23m. de hoy — + — + — + — +
Area de mayor variación de temperatura entre las observaciones de 6h. 23m. A. M. ó 6h 23m. P. M. de ayer y de hoy — x — x — x — x —
Area de mayor variación en la presión entre las observaciones de 6h 23m. A. M. ó 6h. 23m. P. M. de ayer y de hoy — x + x + x + x +

TIP. Y LIT. LA EUROPEA MEX.

CARTA DEL TIEMPO A 6h 23m M. DE MEXICO.

OBSERVATORIO METEOROLÓGICO CENTRAL.

Viernes MEXICO, Mayo 12 DE 191

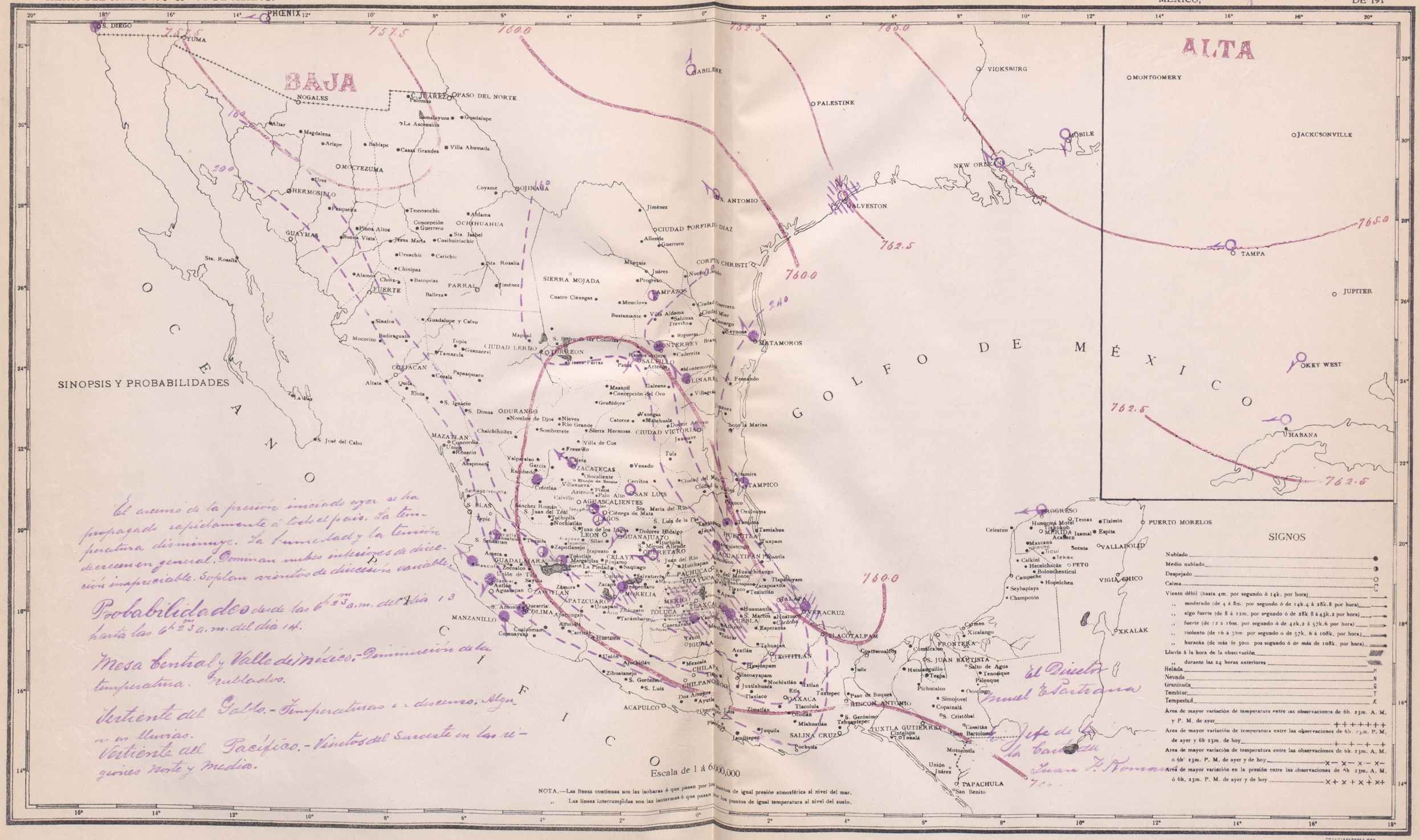

CARTA DEL TIEMPO A 6h 23m M. DE MEXICO. OBSERVATORIO METEOROLÓGICO CENTRAL. Sábado MEXICO, Mayo 13 DE 191

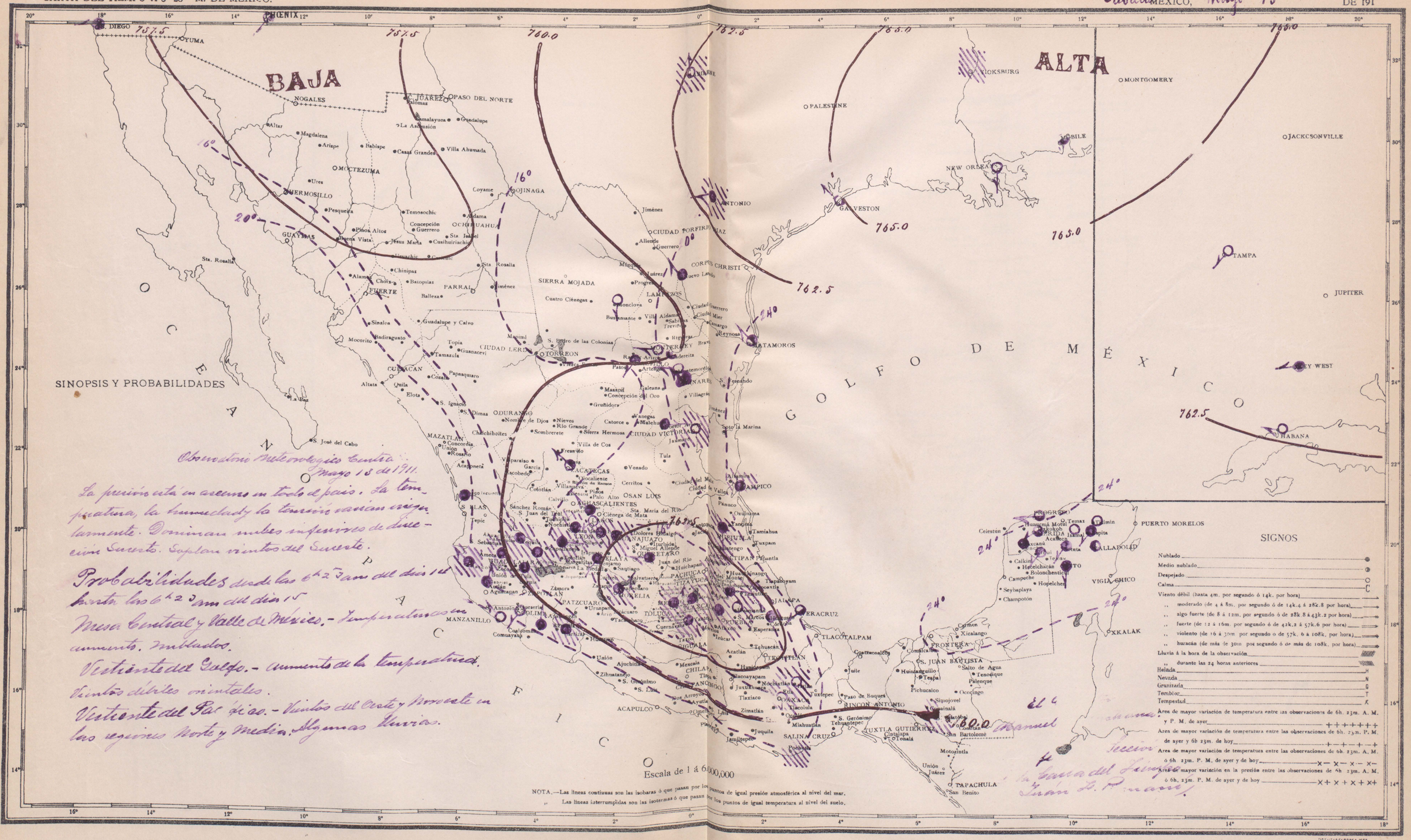

CARTA DEL TIEMPO A 6h 23m M. DE MEXICO.

OBSERVATORIO METEOROLÓGICO CENTRAL.

Domingo MEXICO, 5 Mayo 14 DE 191

La presión está en descenso en casi todo el país; se observa ascenso en la vertiente del Pacífico. La temperatura, su humedad y la tensión varían irregularmente. Dominan nubes inferiores de dirección variable. Soplan vientos de dirección variable.

Probabilidades desde las 6h 23m a.m. del día 15 hasta las 6h 23m a.m. del día 16.

Mesa Central y Valle México.- Aumento de la temperatura.

Vertiente del Golfo.- Temperaturas en aumento. Nublados y lluvias.

Vertiente del Pacífico.- Aumento térmico. Algunas lluvias.

El Director
Manuel G. Pastrana

El Jefe de la Sección de la Carta del Tiempo
Juan F. Romero

CARTA DEL TIEMPO A 6h 23m M. DE MEXICO.

OBSERVATORIO METEOROLÓGICO CENTRAL.

MEXICO, Marzo 15 DE 191