National Oceanic and Atmospheric Administration

ERRATA NOTICE

One or more conditions of the original document may affect the quality of the image, such as:

Discolored pages
Faded or light ink
Binding intrudes into the text

This has been a co-operative project between the NOAA Central Library and the Climate Database Modernization Program, National Climate Data Center (NCDC). To view the original document, please contact the NOAA Central Library in Silver Spring, MD at (301) 713-2607 x124 or Library.Reference@noaa.gov

HOV Services
Imaging Contractor
12200 Kiln Court
Beltsville, MD 20704-1387
July 23, 2010

AMARILLO

OKLAHOMA

OBSERVATORIO METEOROLÓGICO CENTRAL.

CARTA DEL TIEMPO A 6h 23m M. DE MEXICO.

Jueves MEXICO, Nov[illegible] DE 19[illegible]

BAJA

ALTA

PHOENIX

ATLANTA

ABILENE

S. DIEGO

YUMA

NOGALES

C. JUÁREZ

PASO DEL NORTE

Palomas

Samalayuca

Guadalupe

La Ascensión

Altar

Magdalena

Ariape

Babispe

Casas Grandes

Villa Ahumada

MOCTEZUMA

Ures

HERMOSILLO

Pesqueira

Coyame

OJINAGA

Temosochic

Aldama

Concepción del Oro

Guerrero

CHIHUAHUA

Pitos Altos

Buena Vista

Jesus María

Sta. Isabel

Cusihuiriachic

GUAYMAS

Sta. Rosalía

Uruachic

Carichic

Chinipas

Alamos

Choix

Batopilas

FUERTE

PARRAL

Sta. Rosalía

Jiménez

Balleza

Jiménez

Ciudad Porfirio Diaz

Allende

Guerrero

Múzquiz

Juárez

Progreso

SIERRA MOJADA

CORPUS CHRISTI

Nuevo Laredo

LAMPAZOS

Cuatro Ciénegas

Monclova

Bustamante

Villa Aldama

Sabinas

Trevino

Ciudad Guerrero

Ciudad Mier

Camargo

Reynosa

MATAMOROS

Sinaloa

Guadalupe y Calvo

Mocorito

Badiraguato

Mapimí

S. Pedro de las Colonias

CIUDAD LERDO

TORREON

MONTERREY

Topia

Guanaceví

Tamazula

Viesca

Parras

Ramos Arizpe

SALTILLO

Patos

Artesaga

Cadereita

Montemorelos

LINARES

S. Fernando

CULIACAN

Papasquiaro

Cosalá

Altata

Quiú

Elota

La Paz

S. José del Cabo

S. Ignacio

Masatlán

Concepción del Oro

Galeana

Villagrán

Gruñidora

S. Dimas

DURANGO

Nombre de Dios

Nieves

Río Grande

Catorce

Vanegas

Malchuala

Doctor Arroyo

Sombrerete

Sierra Hermosa

CIUDAD VICTORIA

Jaumave

Soto la Marina

MAZATLAN

Concordia

Unión

Rosario

Chalchihoites

Villa de Cos

Fresnillo

Tula

Valparaiso

Garcia

Escobedo

Acaponeta

Calera

ZACATECAS

Vetagrande

Ojocaliente

Villanueva

Cerritos

Altamira

TAMPICO

Ciudad Mante

Ciudad Victoria

Cotolán

Pinos

Asientos

Palo Alto

OSAN LUIS

Panuco

Ozuluama

Tantoyuca

Tamiahua

Santiago Ixcuintla

S. BLAS

Calvillo

AGUASCALIENTES

Sta. María del Rio

Sanchez Román

S. Juan del Rio

Tuchipita

Nochistlán

LAGOS

S. Luis de la Paz

Tepic

S. Juan de los Lagos

Dolores Hidalgo

Jacala

HUEJUTLA

Tuxpam

Ahuacatlan

Amatlán

S. Sebastian

Tequila

LEON

GUANAJUATO

Silao

Irapuato

Jurípicio

Miguel Allende

QUERETARO

Zapotlanejo

Tolotlán

Magdalena

CELAYA

Penjamo

Santiago

S. Juan del Rio

Huichapan

Ameca

GUADALAJARA

Unión de Tula

Zacoalco

La Piedad

Cuitzeo

Salvatierra

Acámbaro

Tlazazalca

Zacapu

Zinapécuaro

MORELIA

Zamora

Seyula

Autlán

Aguacapan

ZAPOTLAN

PATZCUARO

Uruapam

Zitácuaro

TOLUCA

MEXICO

TLAXCALA

S. Antonio

COLIMA

Quesería

Atzingan

Tacámbaro

Cuernavaca

Yautepec

Jojutla

Tasco

IGUALA

MANZANILLO

Coalcoman

Comuyaca

Huetamo

Ario

Acuitlita

Carrizal

Unión

Ajuchitlán

Zihuatanejo

S. Gerónimo

S. Luis

ACAPULCO

Tlapehuala

Huauchinango

Tlaxco

Teziutlán

Tlapacoyam

Acatzintla

Jacatzintla

Xalapa

Huamantla

S. Marcos

Huatusco

PUEBLA

Malinco

Córdoba

Esperanza

JALAPA

VERACRUZ

Acatlán

Tehuacán

TEHUITZINGO

Hyrapapan

Silacoyapan

Nochistlán

Izúcar

Juile

TLACOTALPAM

Contreras

Coatzacoalcos

Juxtlahuaca

Ixtlán

Etla

Tuxtepec

Taxiaco

OAXACA

Paso de Buques

RINCON ANTONIO

Zimatlán

Tlacolula

Ocotlán

Mihuatlán

Tehuantepec

S. Gerónimo

S. Cristóbal

Copainalá

Simojovel

Comitán

San Bartolomé

TUXTLA GUTIERREZ

Cintalapa

Tonalá

Juquila

SALINA CRUZ

Jamiltepec

Pochutla

Motozintla

Unión de Juárez

TAPACHULA

San Benito

FRONTERA

Comalcalco

PS. JUAN BAUTISTA

Huimanguillo

Salto de Agua

Tenosique

Pichucalco

Tepa

Patenque

Ococingo

Carmen

Xicalango

PROGRESO

Celestum

Temax

Tizimin

PUERTO MORELOS

Hunucmá

Motul

Tikokob

MERIDA

Izamal

Espita

Acalecn

Maxcanú

Halachó

Ticul

Sotuta

VALLADOLID

Tekax

Calkiní

PETO

Hecelchacán

Campeche

Bolonchenticul

Hopelchen

VIGIA CHICO

Seybaplaya

Champotón

XKALAK

VICKSBURG

PALESTINE

MOBILE

NEW ORLEANS

GALVESTON

S. ANTONIO

MONTGOMERY

JACKCSONVILLE

TAMPA

JUPITER

MIAMI

KEY WEST

HABANA

GOLFO DE MÉXICO

OCEANO PACIFICO

760.0

762.5

757.5

SINOPSIS Y PROBABILIDADES

La presión está en descenso en casi todo el país se observa arenas en la península de Yucatán. La temperatura disminuye. La humedad y la tensión varían ligeramente. Dominan nubes inferiores de dirección variable. Soplan vientos débiles de dirección variable.

Probabilidades desde las 6h 23m a.m. del día 17 hasta las 6h 23m a.m. del día 18.

Mesa Central y Valle de México. - Buen tiempo.

Vertiente del Golfo. - Disminución de la temperatura.

Vertiente del Pacífico. - Vientos occidentales en los mismos rumbos y medios.

SIGNOS

Nublado

Medio nublado

Despejado

Calma

Viento débil (hasta 4m. por segundo ó 14k. por hora)

,, moderado (de 4 á 8m. por segundo ó de 14k.4 á 28k.8 por hora)

,, algo fuerte (de 8 á 12m. por segundo ó de 28k.8 á 43k.2 por hora)

,, fuerte (de 12 á 16m. por segundo ó de 42k.2 á 57k.6 por hora)

,, violento (de 16 á 30m. por segundo ó de 57k. 6 á 108k. por hora)

,, huracán (de más de 30m por segundo ó de más de 108k. por hora)

Lluvia á la hora de la observación

,, durante las 24 horas anteriores

Helada H

Nevada N

Granizada G

Tempestad T

Temblor K

Area de mayor variación de temperatura entre las observaciones de 6h. 23m. A. M. y P. M. de ayer +++++

Area de mayor variación de temperatura entre las observaciones de 6h. 23m. P. M. de ayer y 6h 23m. de hoy +-+-+-+

Area de mayor variación de temperatura entre las observaciones de 6h. 23m. A. M. ó 6h. 23m. P. M. de ayer y de hoy x-x-x-x-

Area de mayor variación en la presión entre las observaciones de 6h. 23m. A. M. ó 6h. 23m. P. M. de ayer y de hoy x+x+x+x+

Escala de 1 á 6'000,000

NOTA.—Las líneas continuas son las isobaras ó que pasan por los puntos de igual presión atmosférica al nivel del mar.

,, Las líneas interrumpidas son las isoterm ó que pasan por los puntos de igual temperatura al nivel del suelo.

El Jefe de la Sección de la Carta del Tiempo Juan F. Romero

AMARILLO

OKLAHOMA

OBSERVATORIO METEOROLÓGICO CENTRAL.

A 6h 23m M. DE MEXICO.

Viernes MEXICO, Noviembre 17 DE 19

ALTA

SINOPSIS Y PROBABILIDADES

Ayer se inició un ascenso de la presión en la Baja California que se ha propagado á la vertiente del Pacífico y á la Mesa Central, en el resto del país continúa descenso que se acentúa en la vertiente del Golfo. La temperatura aumenta en general. La humedad varía irregularmente. La tensión crece. Dominan nubes medias de dirección variada. Soplan vientos Orientales y Australes.

Probabilidades desde las 6h - 5m m del día 18 hasta las 6h 23m a. m del día 19.

Mesa Central y Valle de México. — Disminución de la temperatura, Nublados y amenazador.

Vertiente del Golfo. — Vientos fuertes del Norte, Lluvias.

Vertiente del Pacífico. — Temperatura en descenso. Vientos fuertes boreales de la región Sur.

Aviso á los puertos. — Vientos algo fuertes de la región Norte es probable soplen esta tarde ó mañana en las costas de Tamaulipas y Veracruz y en el Istmo de Tehuantepec y mañana en las de Tabasco y Yucatan, que aumentarán en intensidad [illegible]

Escala de 1 á 6'000,000

NOTA.—Las líneas continuas son las isobaras ó que pasan por los puntos de igual presión atmosférica al nivel del mar.

,, Las líneas interrumpidas son las isoterm ó que pasan por los puntos de igual temperatura al nivel del suelo.

SIGNOS

Nublado

Medio nublado

Despejado O

Calma C

Viento débil (hasta 4m. por segundo ó 14k. por hora)

,, moderado (de 4 á 8m. por segundo ó de 14k.4 á 28k.8 por hora)

,, algo fuerte (de 8 á 12m. por segundo ó de 28k.8 á 43k.2 por hora)

,, fuerte (de 12 á 16m. por segundo ó de 42k.2 á 57k.6 por hora)

,, violento (de 16 á 30m. por segundo ó de 57k. 6 á 108k. por hora)

,, huracán (de más de 30m por segundo ó de más de 108k. por hora)

Lluvia á la hora de la observación

,, durante las 24 horas anteriores

Helada H

Nevada N

Granizada G

Temblor T

Tempestad K

Area de mayor variación de temperatura entre las observaciones de 6h. 23m. A. M. y P. M. de ayer + + + + + +

Area de mayor variación de temperatura entre las observaciones de 6h. 23m. P. M. de ayer y 6h 23m. de hoy + + + + +

Area de mayor variación de temperatura entre las observaciones de 6h. 23m. A. M. ó 6h. 23m. P. M. de ayer y de hoy × − × − × −

Area de mayor variación en la presión entre las observaciones de 6h. 23m. A. M. ó 6h. 23m. P. M. de ayer y de hoy × + × + × + ×

El Jefe de la Sección de la Central del Tiempo [illegible]

CARTA DEL TIEMPO A 6h 23m M. DE MEXICO. Sábado MEXICO, Noviembre 18 DE 19

La presión está en descenso en la vertiente del Pacífico, región Sur de la del Golfo y península de Yucatán; en el resto del país continúa fuerte ascenso. La temperatura disminuye en los Estados del Norte y aumenta en los del Sur. La humedad crece. La [illegible] varía irregularmente. Dominan nubes inferiores de dirección variable. Soplan vientos boreales en la vertiente del Golfo.

Probabilidades desde las 6h 23 am del día 19 hasta 6h 23 del 20

Mesa Central y Valle de México.— Disminución de la temperatura

Vertientes del Golfo y del Pacífico. Vientos boreales y algunas lluvias en la región Sur.

Nota.— El Norte sopló moderado ayer tarde en Matamoros, en Tampico comenzó fuerte á las 11h 55 pm; en Veracruz á las 2h am de hoy algo fuerte con tendencia [illegible]

El Jefe de la Sección de la Carta del Tiempo
Juan [illegible]

CARTA DEL TIEMPO A 6h 23m M. DE MEXICO.

OBSERVATORIO METEOROLÓGICO CENTRAL.

MEXICO, [illegible] Noviembre 19 DE 191[illegible]

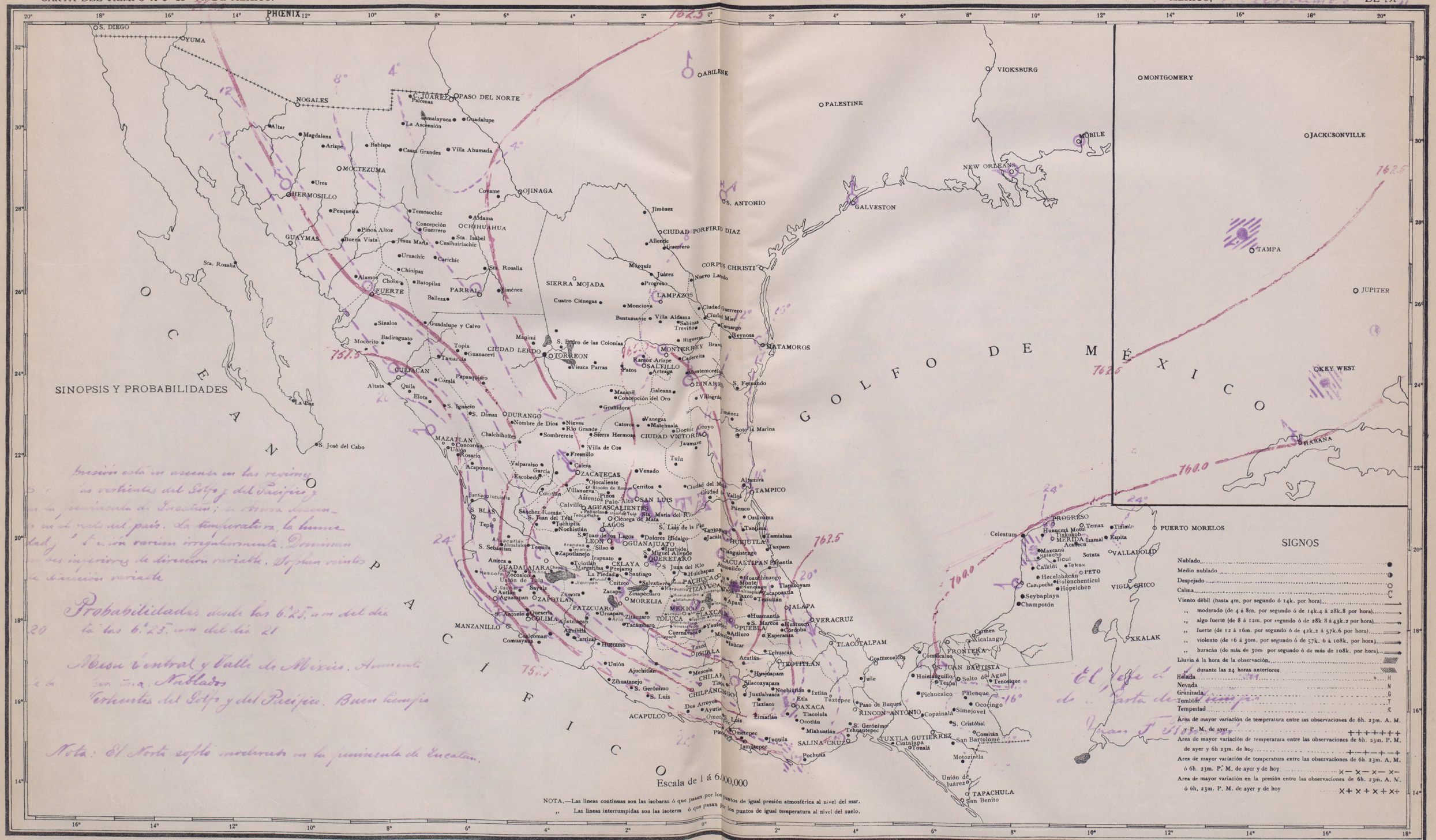

Presión está en ascenso en las regiones [illegible] las vertientes del Golfo y del Pacífico y en la península de Yucatán; se observa descenso en el resto del país. La temperatura, la humedad y [illegible] varían irregularmente. Dominan [illegible] inferiores de dirección variable. Soplan vientos de dirección variable

Probabilidades desde las 6h 23m. a.m. del día 20 [illegible] las 6h 23m. a.m. del día 21

Mesa Central y Valle de México. Aumento de la [illegible]. Nublados

Vertientes del Golfo y del Pacífico. Buen tiempo

Nota: El Norte sopló moderado en la península de Yucatán.

El Jefe de la Carta del Tiempo

Juan F. [illegible]

CARTA DEL TIEMPO A 6h 23m M. DE MEXICO.

OBSERVATORIO METEOROLÓGICO CENTRAL.

MEXICO, Lunes Noviembre 20 DE 1911

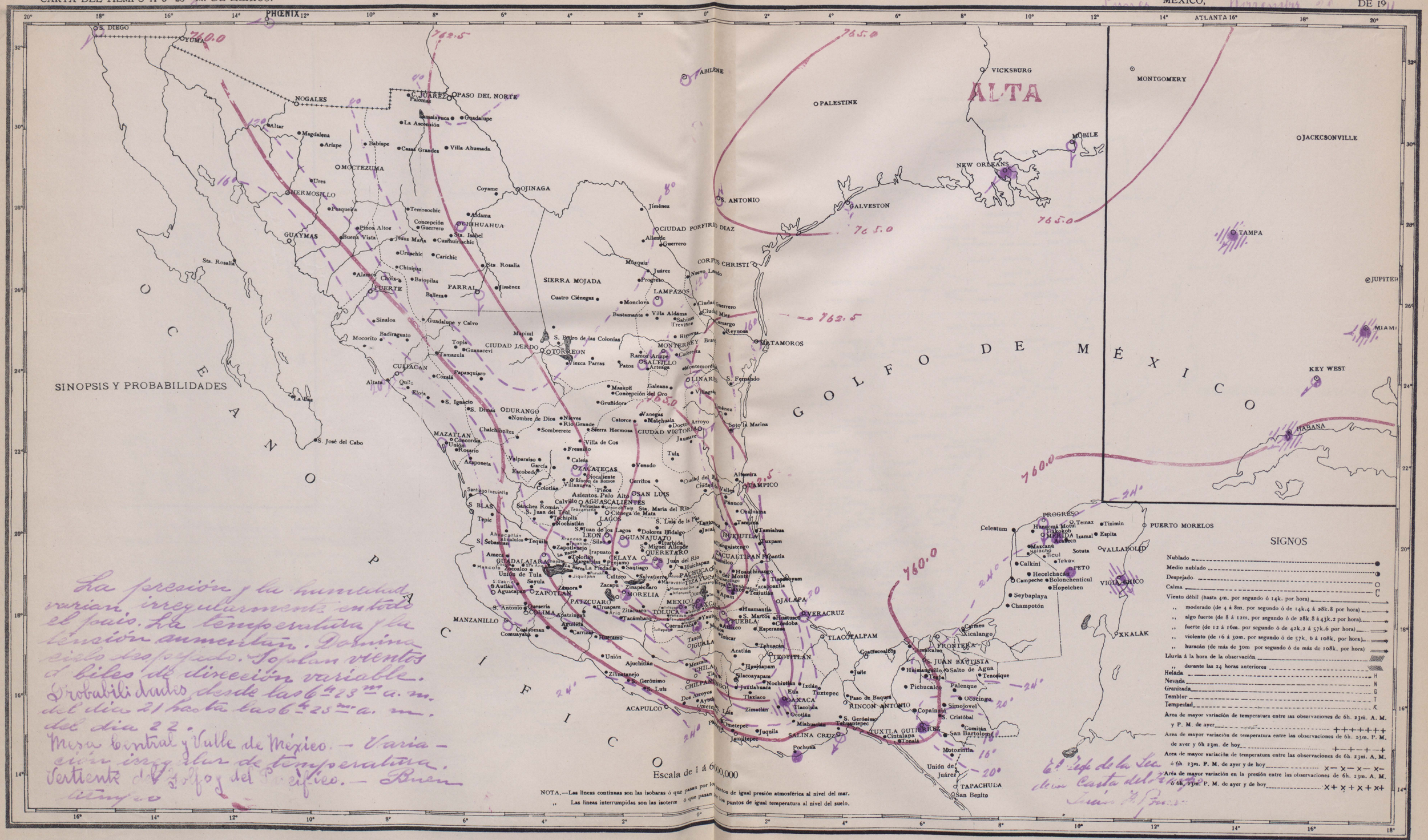

La presión y la humedad varían irregularmente en todo el país. La temperatura y la tensión aumentan. Domina cielo despejado. Soplan vientos débiles de dirección variable. Probabilidades desde las 6h 23m a. m. del día 21 hasta las 6h 23m a. m. del día 22.
Mesa Central y Valle de México. — Variación irregular de temperatura. Vertiente del Golfo y del Pacífico. — Buen tiempo

El Jefe de la Sección Carta del Tiempo
Juan F. Ponce

OBSERVATORIO METEOROLÓGICO CENTRAL.

CARTA DEL TIEMPO A 6h 23m M. DE MEXICO. MEXICO, 21 DE 19

AMARILLO

OKLAHOMA

OBSERVATORIO METEOROLÓGICO CENTRAL.

CARTA DEL TIEMPO A 6h 23m M. DE MEXICO.

MEXICO, DE 19

SINOPSIS Y PROBABILIDADES

El descenso de la presión iniciado ayer se ha propagado á casi todo el país, se observa descenso en la península de Yucatan. La temperatura sigue en general. La humedad y la lluvia varían irregularmente. Dominan nubes superiores de diferente variedad. Los vientos débiles de dirección variable.

Probabilidades desde las 6h 23m a.m. del día 23 hasta las 6h 23m a.m. del día 24.

Mesa Central y Valle de Mexico.- Aumento de la temperatura.

Vertiente del Golfo - Aumento térmico. Vientos dominantes del Este y Sureste.

Vertiente del Pacífico.- Buen tiempo.

Escala de 1 á 6,000,000

NOTA.—Las líneas continuas son las isobaras ó que pasan por los puntos de igual presión atmosférica al nivel del mar.

,, Las líneas interrumpidas son las isoterm ó que pasan por los puntos de igual temperatura al nivel del suelo.

SIGNOS

- Nublado
- Medio nublado
- Despejado
- Calma — C
- Viento débil (hasta 4m. por segundo ó 14k. por hora)
- ,, moderado (de 4 á 8m. por segundo ó de 14k.4 á 28k.8 por hora)
- ,, algo fuerte (de 8 á 12m. por segundo ó de 28k.8 á 43k.2 por hora)
- ,, fuerte (de 12 á 16m. por segundo ó de 42k.2 á 57k.6 por hora)
- ,, violento (de 16 á 30m. por segundo ó de 57k. 6 á 108k. por hora)
- ,, huracán (de más de 30m por segundo ó de más de 108k. por hora)
- Lluvia á la hora de la observación
- ,, durante las 24 horas anteriores
- Helada — H
- Nevada — N
- Granizada — G
- Temblor — T
- Tempestad — K
- Area de mayor variación de temperatura entre las observaciones de 6h. 23m. A. M. y P. M. de ayer — + + + + + +
- Area de mayor variación de temperatura entre las observaciones de 6h. 23m. P. M. de ayer y 6h 23m. de hoy — + — + — +
- Area de mayor variación de temperatura entre las observaciones de 6h. 23m. A. M. ó 6h. 23m. P. M. de ayer y de hoy — × — × — × —
- Area de mayor variación en la presión entre las observaciones de 6h. 23m. A. M. ó 6h. 23m. P. M. de ayer y de hoy — × + × + × +

AMARILLO

OKLAHOMA

CARTA DEL TIEMPO A 6h 23m M. DE MEXICO.

OBSERVATORIO METEOROLÓGICO CENTRAL.

MEXICO, DE 19

PHOENIX

ATLANTA

ALTA

BAJA

S. DIEGO · YUMA · NOGALES · C. JUAREZ · PASO DEL NORTE · ABILENE · PALESTINE · VICKSBURG · MONTGOMERY · MOBILE · JACKSONVILLE · NEW ORLEANS · S. ANTONIO · GALVESTON · TAMPA · JUPITER · MIAMI · KEY WEST · HABANA

Palomas · Samalayuca · Guadalupe · La Ascensión · Altar · Magdalena · Arispe · Babispe · Casas Grandes · Villa Ahumada · MOCTEZUMA · Urea · HERMOSILLO · Pesqueira · Coyame · OJINAGA · Jiménez · Temosochic · Aldama · Concepción del Oro · Guerrero · CHIHUAHUA · Pinos Altos · Buena Vista · Jesus Maria · Sta. Isabel · Cusihuiriachic · GUAYMAS · Sta. Rosalia · Urusachic · Carichic · Chinipas · Alamos · Choix · Batopilas · FUERTE · PARRAL · Jiménez · Balleza · Sta Rosalia · SIERRA MOJADA · Cuatro Ciénegas · Múzquiz · Juárez · Progreso · Nuevo Laredo · CIUDAD PORFIRIO DIAZ · Allende · Guerrero · CORPUS CHRISTI · LAMPAZOS · Monclova · Ciudad Porfirio Diaz · Cloete · Mier · Camargo · Reynosa · Bustamante · Villa Aldama · Sabinas · Treviño · MATAMOROS · Sinaloa · Guadalupe y Calvo · Badiraguato · Mocorito · Mapimi · S. Pedro de las Colonias · Topia · Guanacevi · CIUDAD LERDO · TORREON · MONTERREY · Higueras · Ramos Arizpe · Cadereita · Tamazula · Viezca Parras · Patos · SALTILLO · Arteaga · Montemorelos · CULIACAN · Papasquiaro · Quila · Altata · Mocorito · Elota · La Paz · S. Ignacio · S. Dimas · DURANGO · Nombre de Dios · Nieves · Rio Grande · Catorce · Malehuala · Vanegas · Doctor Arroyo · Sierra Hermosa · CIUDAD VICTORIA · Jaumave · Sombrerete · Villa de Cos · Fresnillo · Tula · Soto la Marina · Almaria · TAMPICO · Valparaiso · Calera · ZACATECAS · Venado · Ojocaliente · Rincón de Romos · Villanueva · Cerritos · Ciudad del Maiz · Colotlán · Pinos · Asientos · Palo Alto · SAN LUIS · Calvillo · AGUASCALIENTES · Sánchez Roman · Tepezalá · Unión de Tula · Sta Maria del Rio · S. Juan del Teúl · Ciénega de Mata · Tochipilla · LAGOS · S. Luis de la Paz · Nochistlán · Pánuco · Ozuluama · Tantima · Tamiahua · Tepic · S. Juan de los Lagos · Dolores Hidalgo · LEON · GUANAJUATO · Silao · Huichiapan · BOJUTLA · Tuxpam · Abucastlan · Tequila · Zapotlanejo · Miguel Allende · QUERETARO · Juan del Rio · Amela · GUADALAJARA · Tololotlan · Trapuato · CELAYA · Pénjamo · Santiago · Jiquilpan · La Piedad · Cuitzeo · Salvatierra · PACHUCA · Huichapan · Zacapu · Zinapecuaro · TIZAYUCA · Zamora · ZAPOTLAN · MORELIA · Uruapam · Ario · Zitácuaro · TOLUCA · MEXICO · TLAXCALA · Tacámbaro · Cuernavaca · Huamantla · JALAPA · S. Marcos · Huatusco · VERACRUZ · PUEBLA · Córdoba · Esperanza · Tehuacán · TLACOTALPAM · Acatlán · TEHUANTEPEC · Huajapam · Tlacoyapam · Nochixtlán · Ixtlán · Tuxtepec · Tlaxiaco · OAXACA · Tlacolula · Zimatlán · Ocotlán · Mihuatlán · Ejutla · Juquila · SALINA CRUZ · Pochutla · Jamiltepec · Omitepec · Paso de Buques · RINCON ANTONIO · S. Gerónimo Tehuantepec · Soconusco · Tonalá · Cintalapa · TUXTLA GUTIERREZ · Comitán · San Bartolomé · Motozintla · Unión de Juárez · TAPACHULA · San Benito · Celestun · PROGRESO · Temax · Tizimin · PUERTO MORELOS · Hunucma · Motul · Tikoboh · MERIDA · Izamal · Espita · Acanceh · Maxcanu · Umán · Calkini · Tekax · Tikul · Sotuta · VALLADOLID · PETO · Hecelchacan · Campeche · Bolonchenticul · Hopelchen · VIGIA CHICO · Seybaplaya · Champotón · Carmen · Alcalango · FRONTERA · Comalcalco · S. JUAN BAPTISTA · Salto de Agua · Huimanguillo · Tenosique · Tespa · Pichucalco · Palenque · Ocozingo · Simojovel · Copainalá · S. Cristóbal · XKALAK

SINOPSIS Y PROBABILIDADES

Agua se inició un ascenso de la presión en los Estados de Sonora, Chihuahua y Coahuila que se ha acentuado; en el resto del país continúa descenso. La temperatura disminuye en los Estados del Norte, y aumenta en los del Sur. La humedad varía irregularmente. A temores aumenta. Dominan nubes superiores de dirección inapreciable. Soplan vientos australes en la vertiente del Golfo.

Probabilidades.

Desde las 6h 23m a.m. del día 24 hasta las 6h 23 a.m. del día 25

Mesa Central y Valle de México.—Disminución de la temperatura. Heladas en las zonas bajas.

Vertiente del Golfo.—Temperaturas sin descenso. Vientos fuertes del Norte. Lluvias.

Vertiente del Pacífico.—Vientos fuertes del Norte en la región sur. Lluvias.

Aviso a los Puertos.—Vientos algo fuertes o fuertes y fríos de la región norte es probable soplen hoy en las costas de Tamaulipas, Veracruz y en el Istmo de Tehuantepec y mañana en las de Tabasco y Campeche.

Escala de 1 á 0,000

NOTA.—Las líneas continuas son las isobaras ó que pasan por los puntos de igual presión atmosférica al nivel del mar.

,, Las líneas interrumpidas son las isoterm ó que pasan por los puntos de igual temperatura al nivel del suelo.

SIGNOS

- Nublado
- Medio nublado
- Despejado
- Calma — C
- Viento débil (hasta 4m. por segundo ó 14k. por hora)
- ,, moderado (de 4 á 8m. por segundo ó de 14k.4 á 28k.8 por hora)
- ,, algo fuerte (de 8 á 12m. por segundo ó de 28k 8 á 43k.2 por hora)
- ,, fuerte (de 12 á 16m. por segundo ó de 42k.2 á 57k.6 por hora)
- ,, violento (de 16 á 30m. por segundo ó de 57k. 6 á 108k. por hora)
- ,, huracán (de más de 30m por segundo ó de más de 108k. por hora)
- Lluvia á la hora de la observación
- ,, durante las 24 horas anteriores
- Helada — H
- Nevada — N
- Granizada — G
- Temblor — T
- Tempestad — K
- Area de mayor variación de temperatura entre las observaciones de 6h. 23m. A. M. y P. M. de ayer — + + + + + +
- Area de mayor variación de temperatura entre las observaciones de 6h. 23m. P. M. de ayer y 6h 23m. de hoy — + — + — +
- Area de mayor variación de temperatura entre las observaciones de 6h. 23m. A. M. ó 6h. 23m. P. M. de ayer y de hoy — X — X — X — X
- Area de mayor variación en la presión entre las observaciones de 6h. 23m. A. M. ó 6h. 23m. P. M. de ayer y de hoy — X + X + X + X

El Jefe de la Sección de la Carta del Tiempo
Juan E. Romani

CARTA DEL TIEMPO A 6h 23m M. DE MEXICO.

OBSERVATORIO METEOROLÓGICO CENTRAL.

Viernes MEXICO, Noviembre DE 19

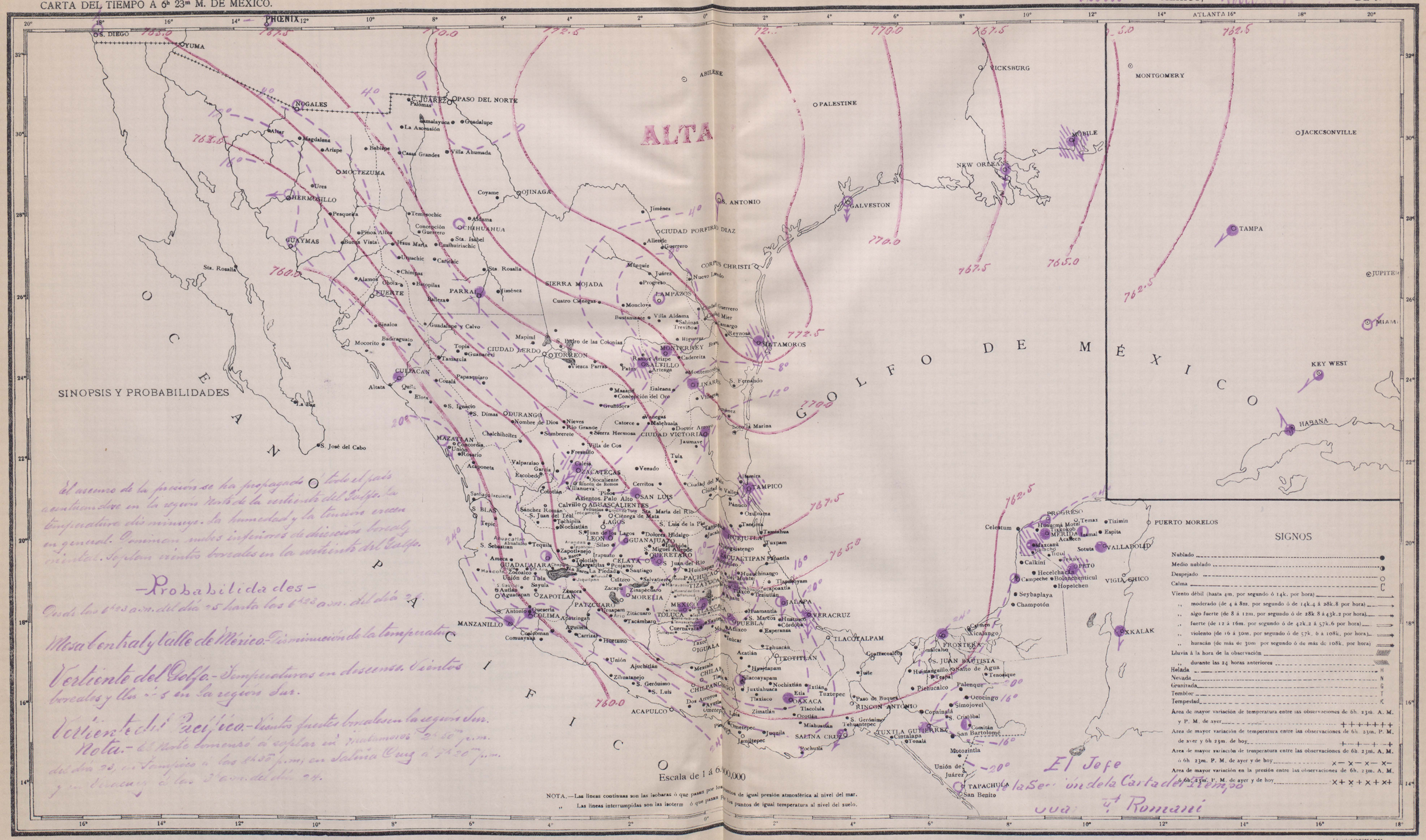

El ascenso de la presión se ha propagado á todo el país acentuándose en la región Norte de la vertiente del Golfo. La temperatura disminuye. La humedad y la tensión crecen en general. Dominan nubes inferiores de dirección boreal y oriental. Soplan vientos boreales en la vertiente del Golfo.

—Probabilidades—

Desde las 6h23 a.m. del día 25 hasta las 6h23 a.m. del día 26.

Mesa Central y Valle de México.—Disminución de la temperatura.

Vertiente del Golfo.—Temperaturas en descenso. Vientos boreales y lluvias en la región Sur.

Vertiente del Pacífico.—Vientos fuertes boreales en la región Sur.

Nota.—El Norte comenzó á soplar en Matamoros 2h 50m p.m. del día 23, en Tampico á las 8h 30m p.m., en Salina Cruz á 7h 20m p.m. y en Veracruz á las 3h a.m. del día 24.

El Jefe de la Sección de la Carta del Tiempo
Juan A. Romani

AMARILLO

OKLAHOMA

CARTA DEL TIEMPO A 6h 23m M. DE MEXICO.

OBSERVATORIO METEOROLÓGICO CENTRAL.

Sábado MEXICO, Noviembre 26 DE 19

SINOPSIS Y PROBABILIDADES

Ayer se inició un descenso de la presión en los Estados de la frontera que se ha propagado á las regiones Norte de la Mesa Central, Vertiente del Golfo, y en el resto del país continúa ascendente. La temperatura sufrió un ligero invierno á la presión. La humedad aumentó la tensión disminuyó. Dominan vientos inferiores de dirección boreal. Soplan vientos boreales.

Probabilidades desde las 6h 23m am del día 26 hasta las 6h 23m am del día 27.

Mesa Central y Valle de México.- Disminución de la temperatura. Nublados.

Vertiente del Golfo.- Descensos térmicos. Vientos bonds débiles y lluvias en la región Sur.

Vertiente del Pacífico.- Vientos occidentales en las Costas Medios y bonds en la región Sur.

ALTA

ABILENE

PALESTINE

VICKSBURG

MONTGOMERY

ATLANTA

JACKCSONVILLE

MOBILE

NEW ORLEANS

GALVESTON

TAMPA

JUPITER

MIAMI

KEY WEST

HABANA

OS. ANTONIO

CORPUS CHRISTI

MATAMOROS

TAMPICO

VERACRUZ

TLACOTALPAM

PROGRESO

PUERTO MORELOS

VALLADOLID

VIGIA CHICO

XKALAK

Celestum

Seybaplaya

Champotón

Campeche

Calkini

PETO

Hecelchacán

Hopelchen

Maxcanú

Ticul

Tekax

Sotuta

Acanceh

Hunucmá

Motul

Tixkokob

Izamal

Espita

Tizimin

Temax

Halachó

MERIDA

Acalán

Carmen

Xicalango

FRONTERA

Comalcalco

Paraiso

Frontera

S. JUAN BAUTISTA

Huimanguillo

Salto de Agua

Teapa

Tenosique

Pichucalco

Palenque

Ocosingo

Simojovel

Copainalá

S. Cristóbal

Comitán

San Bartolomé

Cintalapa

Tonalá

Motozintla

Unión de Juárez

TAPACHULA

San Benito

TUXTLA GUTIERREZ

Paso de Buques

RINCON ANTONIO

Tlacolula

Ocotlán

Mihuatlán

S. Gerónimo Tlacochahuaya

Juquila

Jamiltepec

Tochuta

SALINA CRUZ

OAXACA

Tlaxiaco

Zimatlán

Ixtlán

Tuxtepec

Ejutla

Nochixtlán

Huajuapam

Silacoayapam

Justlahuaca

Tejupa

Juile

Tehuacán

TEOTITLAN

Acatlán

Esperanza

Orizaba

Córdoba

Huatusco

Atlixco

Puebla

S. Marcos

Huamantla

Tlaxcala

Texmelucan

Apizaco

Tlaxcoyam

Tlapacoyan

Jalapa

Huauchinango

Tulancingo

Pachuca

Tizayuca

Mexico

Toluca

Tacambaro

Cuernavaca

Taxco

Iguala

Chilapa

Chilpancingo

Mezcala

Zihuatanejo

S. Jerónimo

S. Luis

Acapulco

Arroyos

Ayutla

Ometepec

Pinotepa

Unión

Ajuchitlán

Huetamo

Arteaga

Lázaro

Manzanillo

Colimán

Comuyaba

Armilla

Carrizal

Tamazula

Topia

Guanaceví

Mapimí

S. Pedro de las Colonias

Torreón

Ciudad Lerdo

Mezcal Parras

Patos

Saltillo

Ramos Arizpe

Cadereita

Montemorelos

Linares

Galeana

Concepción del Oro

Villagrán

Gruñidora

Vanegas

Catorce

Malehuala

Doctor Arroyo

Ciudad Victoria

Jaumave

Villa de Cos

Fresnillo

Tula

Soto la Marina

Jiménez

Altamira

Ciudad Valles

Panuco

Tampico

Tamiahua

Tuxpam

Tanhuijo

Tanquian

Huejutla

Orizhama

Ciudad del Maiz

Cerritos

Venado

Zacatecas

Jiquilpan

Sombrerete

Sierra Hermosa

Nombre de Dios

Nieves

Rio Grande

Durango

Chalchihuites

Mazatlan

Concordia

Rosario

Acaponeta

Valparaiso

Garcia

Escobedo

Calera

Aguascalientes

Asientos

Palo Alto

San Luis

Colotlán

Villanueva

Pinos

Calvillo

Sánchez Román

S. Juan del Teúl

Tecolotlán

Ciénega de Mata

Sta. María del Río

Tepic

Tuchipila

Nochistlán

Lagos

S. Luis de la Paz

Santa Ana

Jacala

Ahuacatlan

Amatlán

Tequila

Zapotlanejo

Tololotlán

Guadalajara

Chapala

Juanacatlán

Zacoalco

Unión de Tula

Jiquilpan

Cuitzeo

Salvatierra

Acámbaro

Celaya

S. Juan del Rio

Querétaro

S. Miguel Allende

Irapuato

Pénjamo

Santiago

Huichapan

Zacapu

Zinapécuaro

Morelia

Zitácuaro

Uruapam

Patzcuaro

Zamora

Sayula

Autlán

Aguacapan

Zapotlan

Quesería

Colima

Atzingas

Sinaloa

Guadalupe y Calvo

Badiraguato

Mocorito

Culiacan

Altata

Quila

Elota

Cosalá

Papasquiaro

La Paz

S. José del Cabo

S. Ignacio

S. Dimas

Guadalupe

Ciudad Guerrero

Ciudad Mier

Camargo

Reynosa

Salinas Treviño

Villa Aldama

Bustamante

Monclova

Cuatro Ciénegas

Sierra Mojada

Progreso

Nuevo Laredo

Múzquiz

Juárez

Allende

Guerrero

Ciudad Porfirio Diaz

Jiménez

Coyame

Ojinaga

Chihuahua

Concepción del Oro

Aldama

Temosachic

Pesqueira

Ures

Hermosillo

Moctezuma

Babispe

Casas Grandes

Villa Ahumada

Ariespe

Magdalena

Altar

Nogales

Palomas

C. Juárez

Paso del Norte

Samalayuca

La Ascensión

Guadalupe

Palmas

Sta. Rosalia

Chinipas

Alamos

Choix

Batopilas

Fuerte

Parral

Jiménez

Balleza

Sta. Rosalia

Cusihuiriachic

Carichic

Uruachic

Sta. Isabel

Jesus María

Buena Vista

Pinos Altos

Concepción del Oro

Guaymas

Yuma

San Diego

Phoenix

Sierra Mojada

Cuatro Ciénegas

Monclova

Lampazos

Bustamante

Villa Aldama

Salinas Treviño

Ciudad Guerrero

Ciudad Mier

Camargo

Reynosa

Matamoros

Monterrey

Ramos Arizpe

Cadereita

Montemorelos

Linares

Galeana

Concepción del Oro

Villagrán

Gruñidora

Vanegas

Catorce

Malehuala

Doctor Arroyo

Ciudad Victoria

Jaumave

Villa de Cos

Fresnillo

Tula

Soto la Marina

Jiménez

Altamira

Ciudad Valles

Panuco

Tampico

Tamiahua

Tuxpam

Tanhuijo

Tanquian

Huejutla

Orizhama

Ciudad del Maiz

Cerritos

Venado

Zacatecas

Jiquilpan

Sombrerete

Sierra Hermosa

Nombre de Dios

Nieves

Rio Grande

Durango

Chalchihuites

Mazatlan

Concordia

Rosario

Acaponeta

Valparaiso

Garcia

Escobedo

Calera

Aguascalientes

Asientos

Palo Alto

San Luis

Colotlán

Villanueva

Pinos

Calvillo

Sánchez Román

S. Juan del Teúl

Tecolotlán

Ciénega de Mata

Sta. María del Río

Tepic

Tuchipila

Nochistlán

Lagos

S. Luis de la Paz

Santa Ana

Jacala

Ahuacatlan

Amatlán

Tequila

Zapotlanejo

Tololotlán

Guadalajara

Chapala

Juanacatlán

Zacoalco

Unión de Tula

Jiquilpan

Cuitzeo

Salvatierra

Acámbaro

Celaya

S. Juan del Rio

Querétaro

S. Miguel Allende

Irapuato

Pénjamo

Santiago

Huichapan

Zacapu

Zinapécuaro

Morelia

Zitácuaro

Uruapam

Patzcuaro

Zamora

Sayula

Autlán

Aguacapan

Zapotlan

Quesería

Colima

Atzingas

Sinaloa

Guadalupe y Calvo

Badiraguato

Mocorito

Culiacan

Altata

Quila

Elota

Cosalá

Papasquiaro

La Paz

S. José del Cabo

S. Ignacio

S. Dimas

Guadalupe

Ciudad Guerrero

Ciudad Mier

Camargo

Reynosa

Salinas Treviño

Villa Aldama

Bustamante

Monclova

Cuatro Ciénegas

Sierra Mojada

Progreso

Nuevo Laredo

Múzquiz

Juárez

Allende

Guerrero

Ciudad Porfirio Diaz

Jiménez

Coyame

Ojinaga

Chihuahua

Concepción del Oro

Aldama

Temosachic

Pesqueira

Ures

Hermosillo

Moctezuma

Babispe

Casas Grandes

Villa Ahumada

Ariespe

Magdalena

Altar

Nogales

Palomas

C. Juárez

Paso del Norte

Samalayuca

La Ascensión

Guadalupe

Sta. Rosalia

Chinipas

Alamos

Choix

Batopilas

Fuerte

Parral

Jiménez

Balleza

Sta. Rosalia

Cusihuiriachic

Carichic

Uruachic

Sta. Isabel

Jesus María

Buena Vista

Pinos Altos

Concepción del Oro

Guaymas

Yuma

San Diego

Phoenix

765.0 767.5 770.0 762.5 760.0

Escala de 1 á 6'000,000

NOTA.—Las líneas continuas son las isobaras ó que pasan por los puntos de igual presión atmosférica al nivel del mar.

,, Las líneas interrumpidas son las isoterm ó que pasan por los puntos de igual temperatura al nivel del suelo.

El Jefe de la Sección de la Carta del Tiempo.

Juan F. Romane

SIGNOS

Nublado

Medio nublado

Despejado

Calma C

Viento débil (hasta 4m. por segundo ó 14k. por hora)

,, moderado (de 4 á 8m. por segundo ó de 14k.4 á 28k.8 por hora)

,, algo fuerte (de 8 á 12m. por segundo ó de 28k 8 á 43k.2 por hora)

,, fuerte (de 12 á 16m. por segundo ó de 42k.2 á 57k.6 por hora)

,, violento (de 16 á 30m. por segundo ó de 57k. 6 á 108k. por hora)

,, huracán (de más de 30m por segundo ó de más de 108k. por hora)

Lluvia á la hora de la observación

,, durante las 24 horas anteriores

Helada H

Nevada N

Granizada G

Temblor T

Tempestad K

Área de mayor variación de temperatura entre las observaciones de 6h. 23m. A. M. y P. M. de ayer +++++++

Area de mayor variación de temperatura entre las observaciones de 6h. 23m. P. M. de ayer y 6h 23m. de hoy +-+-+-+

Area de mayor variación de temperatura entre las observaciones de 6h. 23m. A. M. ó 6h. 23m. P. M. de ayer y de hoy x-x-x-x-

Area de mayor variación en la presión entre las observaciones de 6h. 23m. A. M. ó 6h. 23m. P. M. de ayer y de hoy x+x+x+x+

CARTA DEL TIEMPO A 6h 23m M. DE MEXICO.

OBSERVATORIO METEOROLÓGICO CENTRAL.

Domingo MEXICO, 26 de Noviembre DE 1911

La presión está en descenso en casi todo el país; se observa ascenso en la Península de Yucatan. La temperatura, la humedad y la tensión varian irregularmente. Dominan nubes inferiores de direccion boreal. Soplan vientos boreales.

Probabilidades desde las 6h 23m del dia 27 hasta las 6h 23m. del dia 28.

Mesa Central y Valle de México.- Aumento de la temperatura.

Vertiente del Golfo.- Aumento térmico. Vientos dominantes del Este y Sureste.

Vertiente del Pacífico.- Vientos boreales en las regiones Media y Sur. Lluvias en la región Sur.

El Jefe de la Sección de la Carta del Tiempo
Juan J. Romano

⊙ AMARILLO ⊙ OKLAHOMA

CARTA DEL TIEMPO A 6h 23m M. DE MEXICO.

OBSERVATORIO METEOROLÓGICO CENTRAL.

MEXICO, Noviembre 27 DE 19

AMARILLO · OKLAHOMA

OBSERVATORIO METEOROLÓGICO CENTRAL.

CARTA DEL TIEMPO A 6h 23m M. DE MEXICO. — MEXICO, — DE 19

SINOPSIS Y PROBABILIDADES

Se observa depresión incipiente en el Golfo de México. — Barómetro ha descendido en todas partes, pero la temperatura disminuye. La humedad y la tensión del vapor en general Dominan valores inferiores á los de dirección boreal. — Vientos reinantes boreales.

Fuerte depresión desde las 6 23 m. del día 27 hasta las 6 23 m. del día 30.

Costas Centrales y Costa de Méjico. — Disminución de la temperatura. Viento boreales.

Península de Yucatán. — Temperaturas en descenso. Vientos boreales y lluvias en la región sur.

Costas del Pacífico. — Vientos boreales fuertes y lluvias en la región sur.

Aviso de Onda fría = Onda fría intensa es probable se sienta hoy y mañana en los Estados de Sonora, Sinaloa, Chihuahua, Coahuila, Nuevo León, Tamaulipas, Durango, Aguascalientes, Zacatecas, Guanajuato, San Luis Potosí, y Jalisco.

Nota. — El barómetro comenzó a subir en Tampico á las 7 a. m. de ayer.

ALTA

BAJA

GOLFO DE MÉXICO

OCEANO PACIFICO

Escala de 1 á 8'000,000

NOTA. — Las líneas continuas son las isobaras ó que pasan por los puntos de igual presión atmosférica al nivel del mar.
,, Las líneas interrumpidas son las isoterm ó que pasan por los puntos de igual temperatura al nivel del suelo.

El Jefe de la Sección de la Carta del tiempo
Juan F. Romay

SIGNOS

Nublado
Medio nublado
Despejado
Calma — C
Viento débil (hasta 4m. por segundo ó 14k. por hora)
,, moderado (de 4 á 8m. por segundo ó de 14k.4 á 28k.8 por hora)
,, algo fuerte (de 8 á 12m. por segundo ó de 28k. 8 á 43k.2 por hora)
,, fuerte (de 12 á 16m. por segundo ó de 42k.2 á 57k.6 por hora)
,, violento (de 16 á 30m. por segundo ó de 57k. 6 á 108k. por hora)
,, huracán (de más de 30m por segundo ó de más de 108k. por hora)
Lluvia á la hora de la observación
,, durante las 24 horas anteriores
Helada — H
Nevada — N
Granizada — G
Temblor — T
Tempestad — K
Área de mayor variación de temperatura entre las observaciones de 6h. 23m. A. M. y P. M. de ayer
Área de mayor variación de temperatura entre las observaciones de 6h. 23m. P. M. de ayer y 6h 23m. de hoy
Área de mayor variación de temperatura entre las observaciones de 6h. 23m. A. M. ó 6h. 23m. P. M. de ayer y de hoy
Área de mayor variación en la presión entre las observaciones de 6h. 23m. A. M. ó 6h. 23m. P. M. de ayer y de hoy

CARTA DEL TIEMPO A 6h 23m M. DE MEXICO.

OBSERVATORIO METEOROLÓGICO CENTRAL.

Miércoles Noviembre 29 MEXICO, DE 19

AMARILLO · OKLAHOMA

PHOENIX · ATLANTA

S. DIEGO · YUMA · NOGALES · C. JUÁREZ · PASO DEL NORTE · ABILENE · PALESTINE · VICKSBURG · MONTGOMERY · MOBILE · JACKSONVILLE · NEW ORLEANS · S. ANTONIO · GALVESTON · TAMPA · JUPITER · MIAMI · KEY WEST · HABANA

ALTA

SINOPSIS Y PROBABILIDADES

Continúa la presión en descenso en todo el país. La temperatura disminuye, la humedad y la tensión de vapor en general. Dominan nubes inferiores de estratificación bonal. Reinan vientos bonales.

Probabilidades desde las 6 h 23 a m. del día 30 hasta las 6 h 23 a m. del día 1º

Mesa Central y Valle de México. - Temperaturas bajas heladas.

Vertiente del Golfo. - Disminución de la temperatura. Vientos bonales y duros.

Vertiente del Pacífico. - Heladas y nevadas en la región norte de la Sierra Madre Occidental.

Nota. - El Norte sopló en todas las costas del Golfo en los días anteriores.

Escala de 1 á 6,000,000

NOTA. — Las líneas continuas son las isobaras ó que pasan por los puntos de igual presión atmosférica al nivel del mar.

,, Las líneas interrumpidas son las isoterm ó que pasan por los puntos de igual temperatura al nivel del suelo.

SIGNOS

Nublado

Medio nublado

Despejado

Calma

Viento débil (hasta 4m. por segundo ó 14k. por hora)

,, moderado (de 4 á 8m. por segundo ó de 14k.4 á 28k.8 por hora)

,, algo fuerte (de 8 á 12m. por segundo ó de 28k. 8 á 43k.2 por hora)

,, fuerte (de 12 á 16m. por segundo ó de 42k.2 á 57k.6 por hora)

,, violento (de 16 á 30m. por segundo ó de 57k. 6 á 108k. por hora)

,, huracán (de más de 30m por segundo ó de más de 108k. por hora)

Lluvia á la hora de la observación

,, durante las 24 horas anteriores

Helada H

Nevada N

Granizada G

Temblor T

Tempestad K

Area de mayor variación de temperatura entre las observaciones de 6h. 23m. A. M. y P. M. de ayer + + + + + +

Area de mayor variación de temperatura entre las observaciones de 6h. 23m. P. M. de ayer y 6h 23m. de hoy + − + − + −

Area de mayor variación de temperatura entre las observaciones de 6h. 23m. A. M. 6h. 23m. P. M. de ayer y de hoy × − × − × −

Area de mayor variación en la presión entre las observaciones de 6h. 23m. A. M. 6h. 23m. P. M. de ayer y de hoy × + × + × + ×+

El Jefe de la Sección de la Carta del tiempo

Tacubaya 29 de 1907

CARTA DEL TIEMPO A 6h 23m M. DE MEXICO.

OBSERVATORIO METEOROLÓGICO CENTRAL.

MEXICO, Jueves Noviembre 30 DE 19

AMARILLO

OKLAHOMA

PHŒNIX

ATLANTA

S. DIEGO · YUMA · NOGALES · C. JUAREZ · PASO DEL NORTE · Palomas · Camalayuca · Guadalupe · La Ascensión · Altar · Magdalena · Ariape · Babispe · Casas Grandes · Villa Ahumada · MOCTEZUMA · Ures · HERMOSILLO · Pesqueira · Coyame · OJINAGA · Temosochic · Aldama · Concepción · Guerrero · CHIHUAHUA · Pinos Altos · GUAYMAS · Buena Vista · Jesus Maria · Sta. Isabel · Cusihuiriachic · Urusachic · Carichic · Sta. Rosalia · Chinipas · Alamos · Choix · Batopilas · FUERTE · PARRAL · Jiménez · Balleza · Sinaloa · Guadalupe y Calvo · Badiraguato · Mocorito · Topia · Guanaceví · Tamazula · CULIACAN · Papasquiaro · Cosalá · Altata · Quila · Elota · S. Ignacio · S. Dimas · DURANGO · Nombre de Dios · Nieves · Rio Grande · Sombrerete · Sierra Hermosa · Chalchihuites · MAZATLAN · Concordia · Unión · Rosario · Villa de Cos · Fresnillo · Acaponeta · Valparaiso · Calera · García · Escobedo · ZACATECAS · Venado · Cerritos · Tula · Jiocaliente · Rincón de Romos · Villanueva · Cotoltan · Pinos · Asientos · Palo Alto · SAN LUIS · Calvillo · AGUASCALIENTES · Sánchez Roman · Tepezalá · Unión de Tula · Sta. María del Rio · S. Juan del Téul · Ojocaliente · de Mata · Tuchipita · Nochistlán · LAGOS · S. Luis de la Paz · Tanhuato · Tanquian · Dolores Hidalgo · S. Juan de los Lagos · OGUANAJUATO · Jacala · Tamiahua · HUEJUTLA · Tepic · Ahuacatlan · Tequila · Silao · LEON · Miguel Allende · Tlanguistengo · Tuxpam · S. Sebastian · Zapotlanejo · Trapuato · QUERETARO · ZACUALTIPAN · Ameca · Tolotlan · CELAYA · S. Juan del Rio · Huichapan · GUADALAJARA · Mascota · Zocoalco · Unión de Tula · Jiquilpan · Cuitzeo · Salvatierra · Santiago · PACHUCA · Huauchinango · Tlapacoyam · Soyula · Zacapu · Zinapécuaro · TIZAYUCA · Teziutlán · Aguascalientes · ZAPOTLAN · Zamora · MORELIA · Apam · XALAPA · PATZCUARO · Uruapam · MEXICO · TLAXCALA · Huamantla · S. Antonio · COLIMA · Zitácuaro · TOLUCA · S. Marcos · Huatusco · VERACRUZ · MANZANILLO · Tacámbaro · PUEBLA · Córdoba · Cuernavaca · Atlixco · Esperansa · Tasco · IGUALA · Izúcar · TLACOTALPAM · Acatlán · Tehuacán · TEOTITLAN · Unión · Ajuchitlán · Mezcala · Huajapam · Zihuatanejo · S. Gerónimo · CHILPANCINGO · S. Luis · Silacoayapam · Juxtahuaca · Nochixtlán · Ixtlán · Etla · Tuxtepec · Tlaxiaco · OAXACA · Paso de Buques · RINCON ANTONIO · ACAPULCO · Zimatlán · Tlacolula · Ocotlán · S. Luis · Ometepec · Juquila · Jamiltepec · SALINA CRUZ · Pochutla · Mihuatlán · Tehuantepec · TUXTLA GUTIERREZ · Cintalapa · Tonalá · Comitán · San Bartolomé · Motozintla · Unión de Juárez · TAPACHULA · San Benito · Huixtla · Tonalá · Tapachula · Mapimí · S. Pedro de las Colonias · CIUDAD LERDO · TORREON · Viesca · Parras · Patos · Cuatro Ciénegas · SIERRA MOJADA · Muzquiz · Juárez · Progreso · Jiménez · CIUDAD PORFIRIO DIAZ · Allende · Guerrero · LAMPAZOS · Monclova · Bustamante · Villa Aldama · Sabinas · Treviño · Ciudad Guerrero · Ciudad Mier · Camargo · Reynosa · MATAMOROS · Higueras · MONTERREY · Brav · Ramos Arizpe · Cadereita · SALTILLO · Montemorelos · Artega · LINARES · S. Fernando · Galeana · Villagrán · Masapil · Concepción del Oro · Gruñidora · Vanegas · Catorce · Malehuala · Doctor Arroyo · CIUDAD VICTORIA · Jaumave · Altamira · TAMPICO · Ciudad del Maiz · Ciudad de Valles · Pánuco · Ozuluama · Jiménez · Soto la Marina · ABILENE · PALESTINE · S. ANTONIO · GALVESTON · VICKSBURG · MOBILE · NEW ORLEANS · MONTGOMERY · JACKSONVILLE · TAMPA · JUPITER · MIAMI · KEY WEST · HABANA · PROGRESO · Celestum · Hunucmá · Motul · Tixkokob · MERIDA · Izamal · Acanceh · Temax · Tizimin · Espita · PUERTO MORELOS · Maxcanú · Hopelchó · Ticul · Sotuta · VALLADOLID · Calkiní · Tekax · PETO · Hecelchacán · Campeche · Bolonchenticul · Hopelchen · VIGIA CHICO · Seybaplaya · Champotón · Carmen · Xicalango · FRONTERA · Comalcalco · Cuatzacoalcos · S. JUAN BAPTISTA · Huimanguillo · Salto de Agua · Tenosique · Tepa · Pichucalco · Palenque · Ococingo · Simojovel · Copainalá · S. Cristóbal · XKALAK

SINOPSIS Y PROBABILIDADES

OCEANO PACIFICO

GOLFO DE MÉXICO

Escala de 1 á 6000,000

NOTA.—Las líneas continuas son las isobaras ó que pasan por los puntos de igual presión atmosférica al nivel del mar.

,, Las líneas interrumpidas son las isoterm ó que pasan por los puntos de igual temperatura al nivel del suelo.

SIGNOS

Nublado	●
Medio nublado	◑
Despejado	○
Calma	C
Viento débil (hasta 4m. por segundo ó 14k. por hora)	→
,, moderado (de 4 á 8m. por segundo ó de 14k.4 á 28k.8 por hora)	→
,, algo fuerte (de 8 á 12m. por segundo ó de 28k 8 á 43k.2 por hora)	→
,, fuerte (de 12 á 16m. por segundo ó de 42k.2 á 57k.6 por hora)	→
,, violento (de 16 á 30m. por segundo ó de 57k. 6 á 108k. por hora)	→
,, huracán (de más de 30m por segundo ó de más de 108k. por hora)	→
Lluvia á la hora de la observación	
,, durante las 24 horas anteriores	
Helada	H
Nevada	N
Granizada	G
Temblor	T
Tempestad	K
Area de mayor variación de temperatura entre las observaciones de 6h. 23m. A. M. y P. M. de ayer	+++++++
Area de mayor variación de temperatura entre las observaciones de 6h. 23m. P. M. de ayer y 6h 23m. de hoy	+−+−+−
Area de mayor variación de temperatura entre las observaciones de 6h. 23m. A. M. ó 6h. 23m. P. M. de ayer y de hoy	×−×−×−×−
Area de mayor variación en la presión entre las observaciones de 6h. 23m. A. M. ó 6h. 23m. P. M. de ayer y de hoy	×+×+×+×+