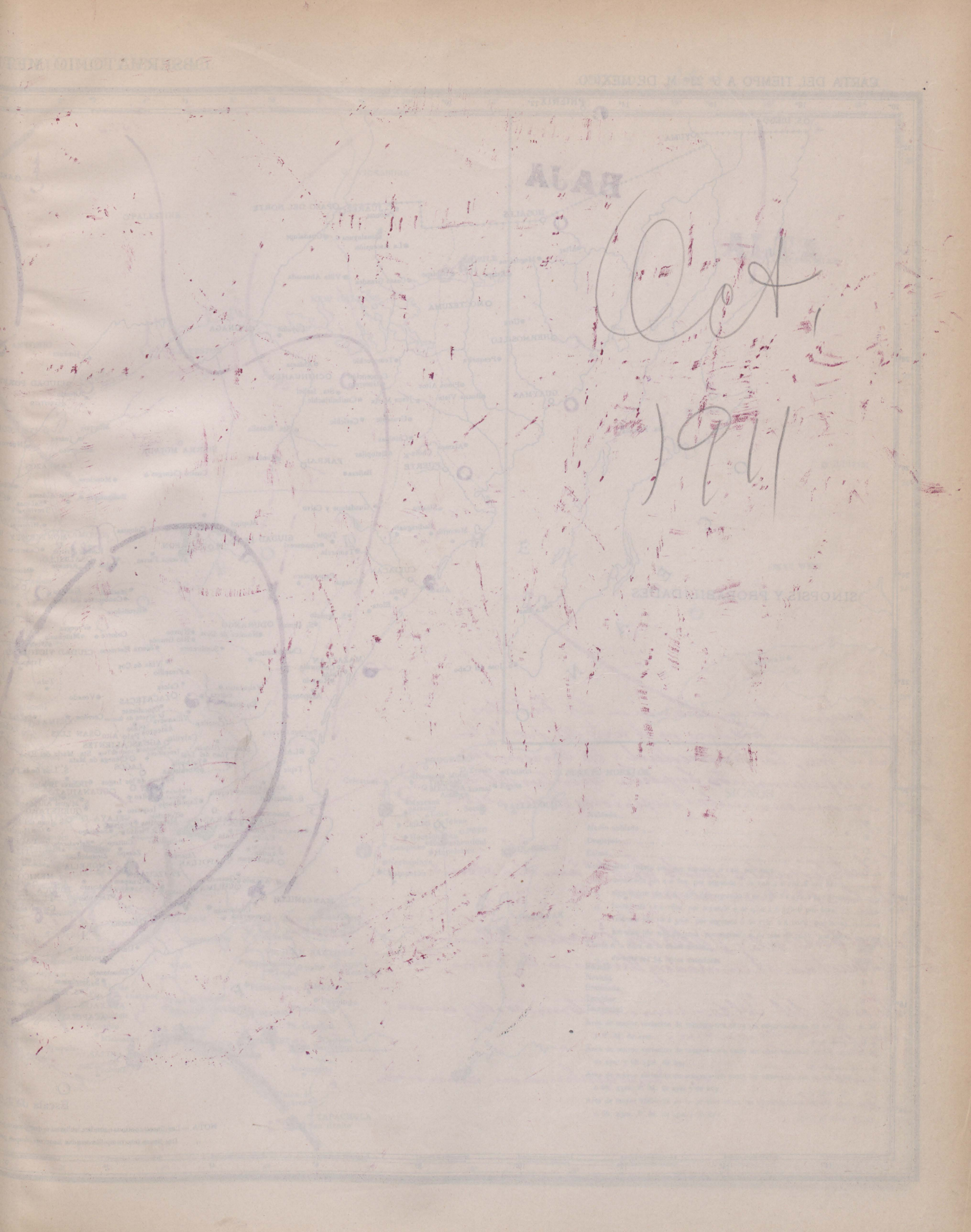

National Oceanic and Atmospheric Administration

ERRATA NOTICE

One or more conditions of the original document may affect the quality of the image, such as:

Discolored pages
Faded or light ink
Binding intrudes into the text

This has been a co-operative project between the NOAA Central Library and the Climate Database Modernization Program, National Climate Data Center (NCDC). To view the original document, please contact the NOAA Central Library in Silver Spring, MD at (301) 713-2607 x124 or Library.Reference@noaa.gov

HOV Services
Imaging Contractor
12200 Kiln Court
Beltsville, MD 20704-1387
July 23, 2010

CARTA DEL TIEMPO A 6h 23m M. DE MEXICO.

OBSERVATORIO METEOROLÓGICO CENTRAL.

MEXICO, Oct 1 DE 191

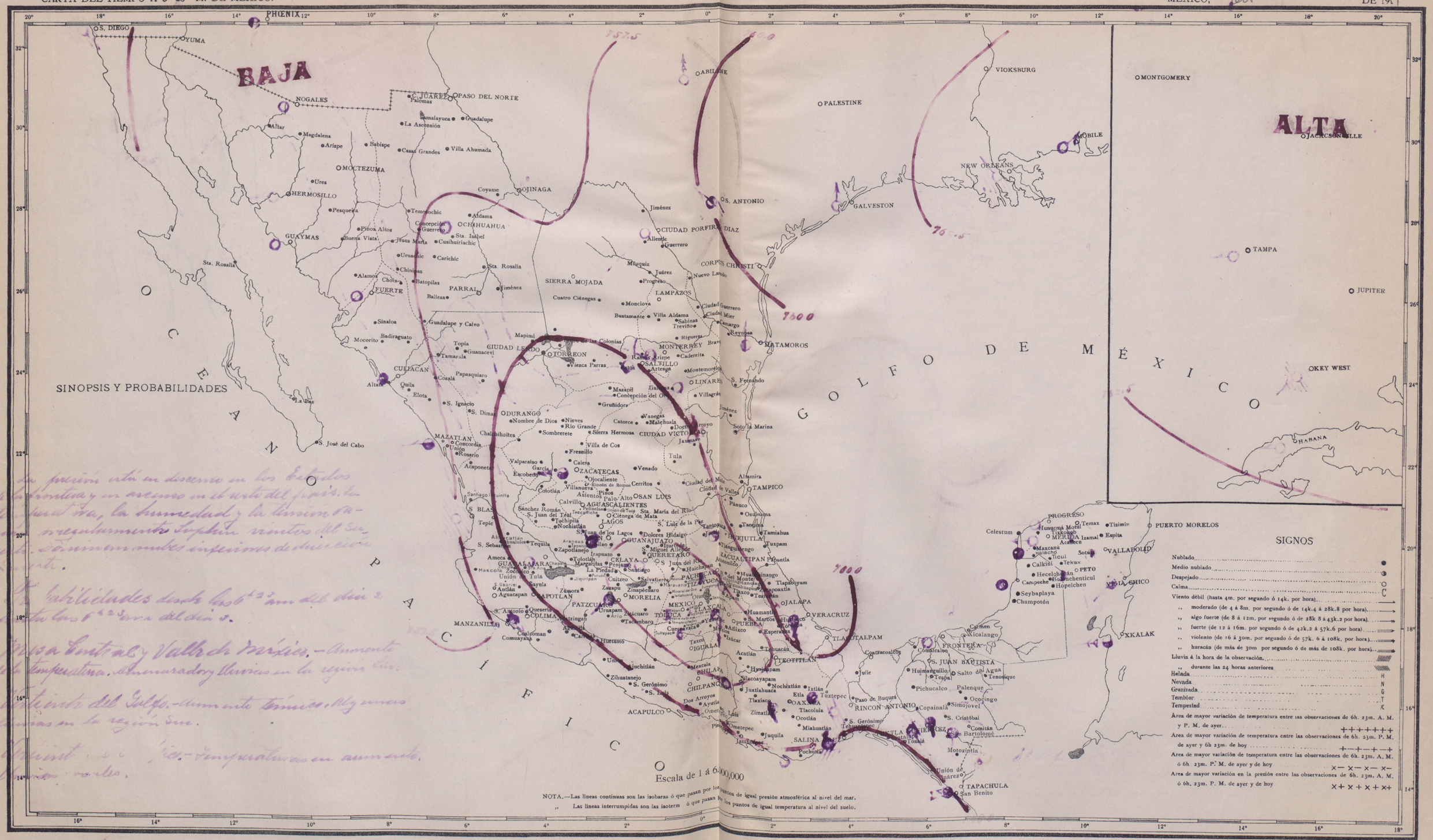

La presión está en descenso en los Estados de la frontera y en ascenso en el resto del país. La temperatura, la humedad y la tensión se presentarán sufriendo cambios del Sur. Se mantendrán en inferiores de dicha región.

Probabilidades desde las 6h 23m del día 2 hasta las 6h 23m del día 3.

Mesa Central y Valle de México.—Aumento de temperatura. Nublados y lluvias en la región Sur.

Vertiente del Golfo.—Aumento térmico. Algunas lluvias en la región Sur.

Istmo de Tehuantepec.—Temperaturas en aumento. Lluvias ligeras.

CARTA DEL TIEMPO A 6h 23m M. DE MEXICO.

OBSERVATORIO METEOROLÓGICO CENTRAL.

Lunes MEXICO, Octubre 2 DE 191

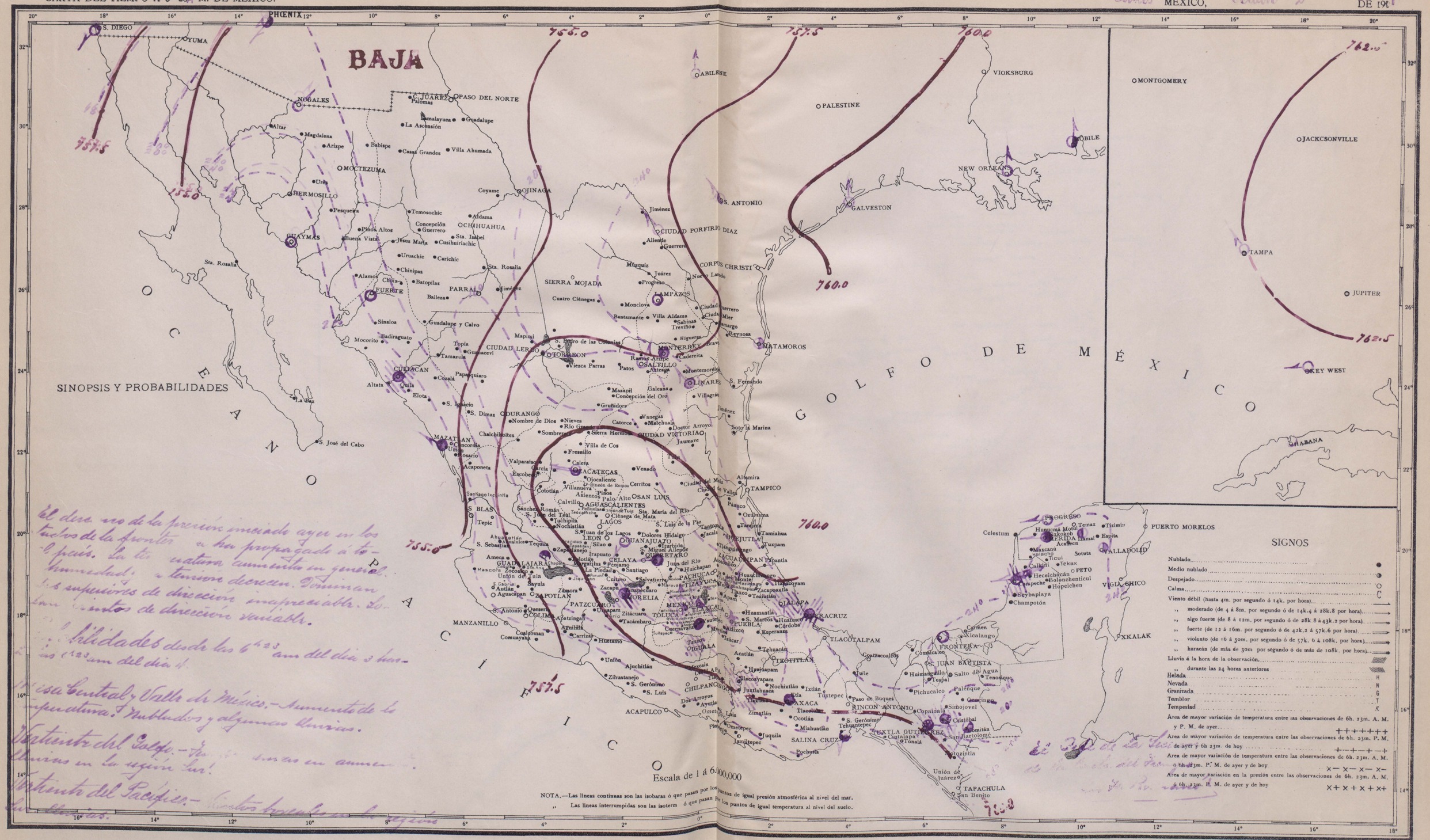

El descenso de la presión iniciado ayer en los
tados de la frontera se ha propagado á to-
el país. La temperatura aumenta en general.
humedad y tensión decrecen. Dominan
s superiores de dirección inapreciable. So-
tos de dirección variable.

bilidades desde las 6h 23m am del dia 3 hasta
las 6h 23m am del dia 4.

sa Central y Valle de México.—Aumento de la
peratura. Nublados y algunos llovizna.

Vertiente del Golfo.—Tempestades en aumento.
llovizna en la región Sur.

Vertiente del Pacífico.—Cielos despejados en la región
llovizna.

OBSERVATORIO METEOROLÓGICO CENTRAL.

Martes MEXICO, Octubre 3 DE 191

OBSERVATORIO METEOROLÓGICO CENTRAL.

Miércoles MEXICO, Octubre 4 DE 190

SINOPSIS Y PROBABILIDADES

La presión está en ascenso en casi todo el país; se observa descenso en la región Norte de la vertiente del Pacífico. La temperatura aumenta. La humedad y la tensión varían irregularmente. Dominan nubes inferiores de dirección variable. Soplan vientos de dirección variable.

Probabilidades desde las 6h 23m am del día 5 hasta las 6h 23m am del día 6.

Mesa Central y Valle de México.– Disminución de la temperatura. Amenazador y lluvias ó lloviznas.

Vertiente del Golfo.– Ascenso térmico. Lluvias

Vertiente del Pacífico.– Ascenso térmico. Temporal en las costas de Sonora.

El Jefe de la Sección de la Carta del Tiempo
[illegible]

NOTA.—Las líneas continuas son las isobaras ó que pasan por los puntos de igual presión atmosférica al nivel del mar.
,, Las líneas interrumpidas son las isoterm ó que pasan por los puntos de igual temperatura al nivel del suelo.

SIGNOS

Nublado ●
Medio nublado ◑
Despejado ○
Calma C
Viento débil (hasta 4m. por segundo ó 14k. por hora)
,, moderado (de 4 á 8m. por segundo ó de 14k.4 á 28k.8 por hora)
,, algo fuerte (de 8 á 12m. por segundo ó de 28k.8 á 43k.2 por hora)
,, fuerte (de 12 á 16m. por segundo ó de 42k.2 á 57k.6 por hora)
,, violento (de 16 á 30m. por segundo ó de 57k. ó á 108k. por hora)
,, huracán (de más de 30m por segundo ó de más de 108k. por hora)
Lluvia á la hora de la observación
,, durante las 24 horas anteriores
Helada H
Nevada N
Granizada G
Temblor T
Tempestad K
Area de mayor variación de temperatura entre las observaciones de 6h. 23m. A. M. y P. M. de ayer ++++++++
Area de mayor variación de temperatura entre las observaciones de 6h. 23m. P. M. de ayer y 6h 23m. de hoy +–+–+–+
Area de mayor variación de temperatura entre las observaciones de 6h. 23m. A. M. ó 6h. 23m. P. M. de ayer y de hoy ×—×—×—×—
Area de mayor variación en la presión entre las observaciones de 6h. 23m. A. M. ó 6h. 23m. P. M. de ayer y de hoy ×+×+×+×+

CARTA DEL TIEMPO A 6h 23m M. DE MEXICO.

OBSERVATORIO METEOROLÓGICO CENTRAL.

Jueves MEXICO, Octubre 5 DE 191

La presión está en descenso en los Estados de la frontera: en el resto del país continúa ascenso. La temperatura oscila en sentido inverso á la presión. La humedad y la tensión suben en general. Dominan nubes inferiores de dirección oriental. Soplan vientos de dirección variable.

Probabilidades desde las 6h 23m del día hasta las 6h 23m del día 7.

Mesa Central y Valle de México.—Aumento de la temperatura. Lluvias disminuyendo en extensión.

Vertiente del Golfo.—Temperaturas en aumento. Lluvias en la región Sur.

Vertiente del Pacífico.—Vientos occidentales en las regiones Nort. y Media. Lluvias disminuyendo en extensión.

El Jefe de la Sección de la Carta del Tiempo
Julio A. Romano

CARTA DEL TIEMPO A 6h 23m M. DE MEXICO.

OBSERVATORIO METEOROLÓGICO CENTRAL.

MEXICO, DE 191

Viernes Octubre 6

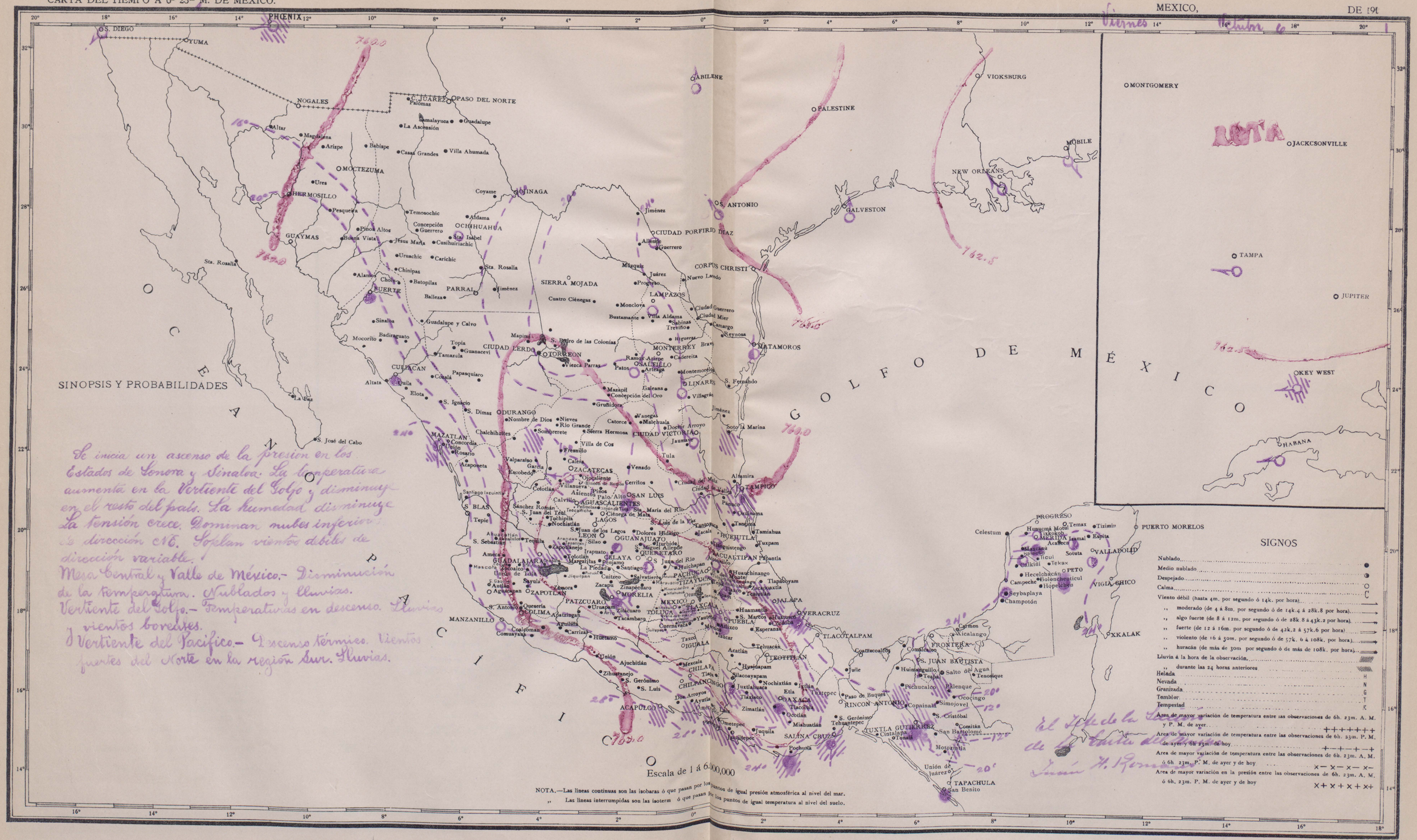

CARTA DEL TIEMPO A 6h 23m M. DE MEXICO.

OBSERVATORIO METEOROLÓGICO CENTRAL.

MEXICO, DE 191

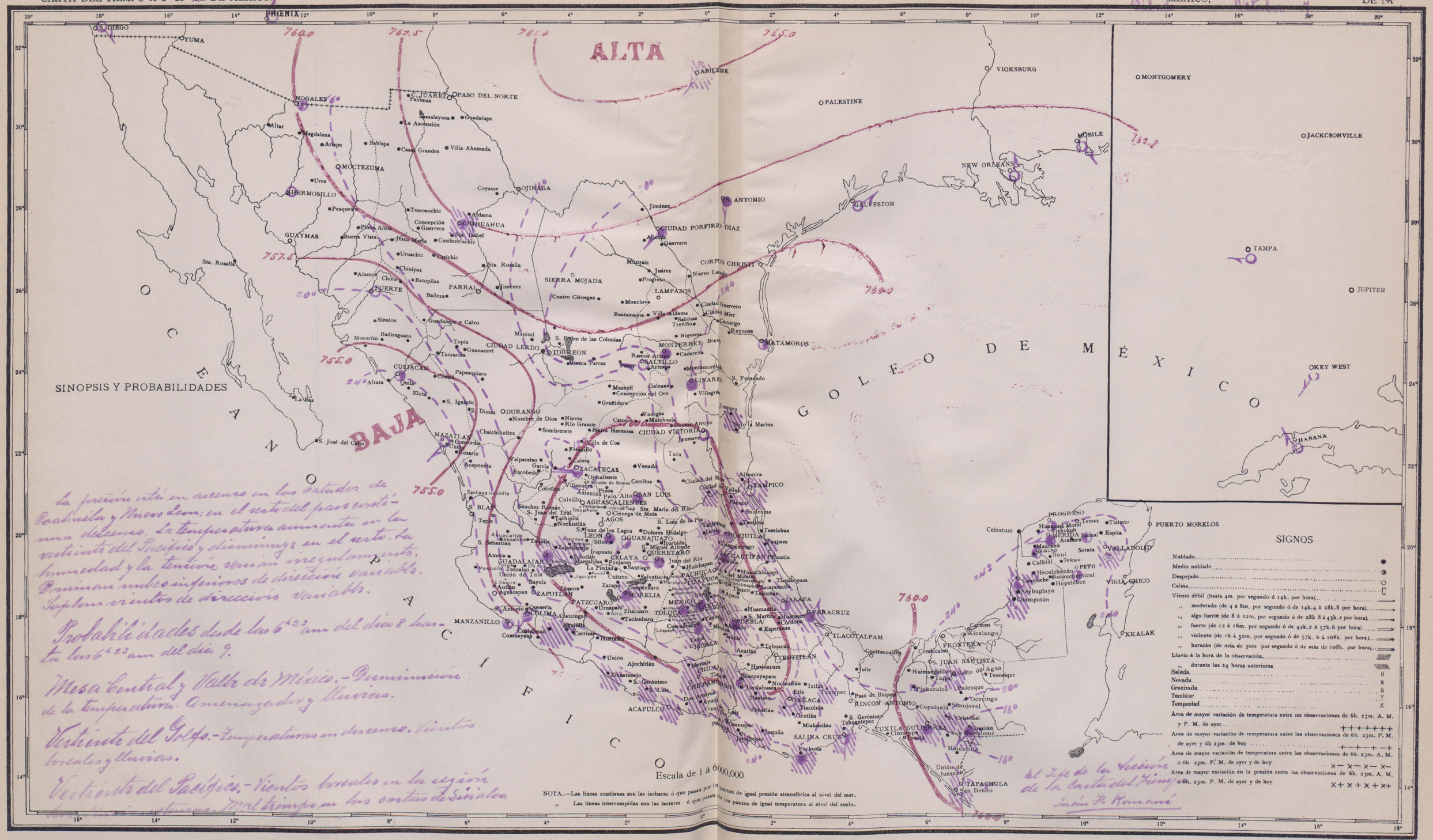

La presión está en ascenso en los Estados de Coahuila y Nuevo Leon: en el resto del país continúa descenso. La temperatura aumenta en la vertiente del Pacífico y disminuye en el resto. La humedad y la tensión varían irregularmente. Dominan nubes inferiores de dirección variable. Soplan vientos de dirección variable.

Probabilidades desde las 6h 23m del dia 8 hasta las 6h 23m del dia 9.

Mesa Central y Valle de México.- Disminución de la temperatura. Amenazador y lluvias.

Vertiente del Golfo.- Temperaturas en descenso. Vientos boreales y lluvias.

Vertiente del Pacífico.- Vientos boreales en la región [illegible]. Mal tiempo en las costas de Sinaloa.

El Jefe de la Sección de la Carta del Tiempo
Juan F. Romaní

CARTA DEL TIEMPO A 6h 23m M. DE MEXICO.

OBSERVATORIO METEOROLÓGICO CENTRAL.

MEXICO, DE 190

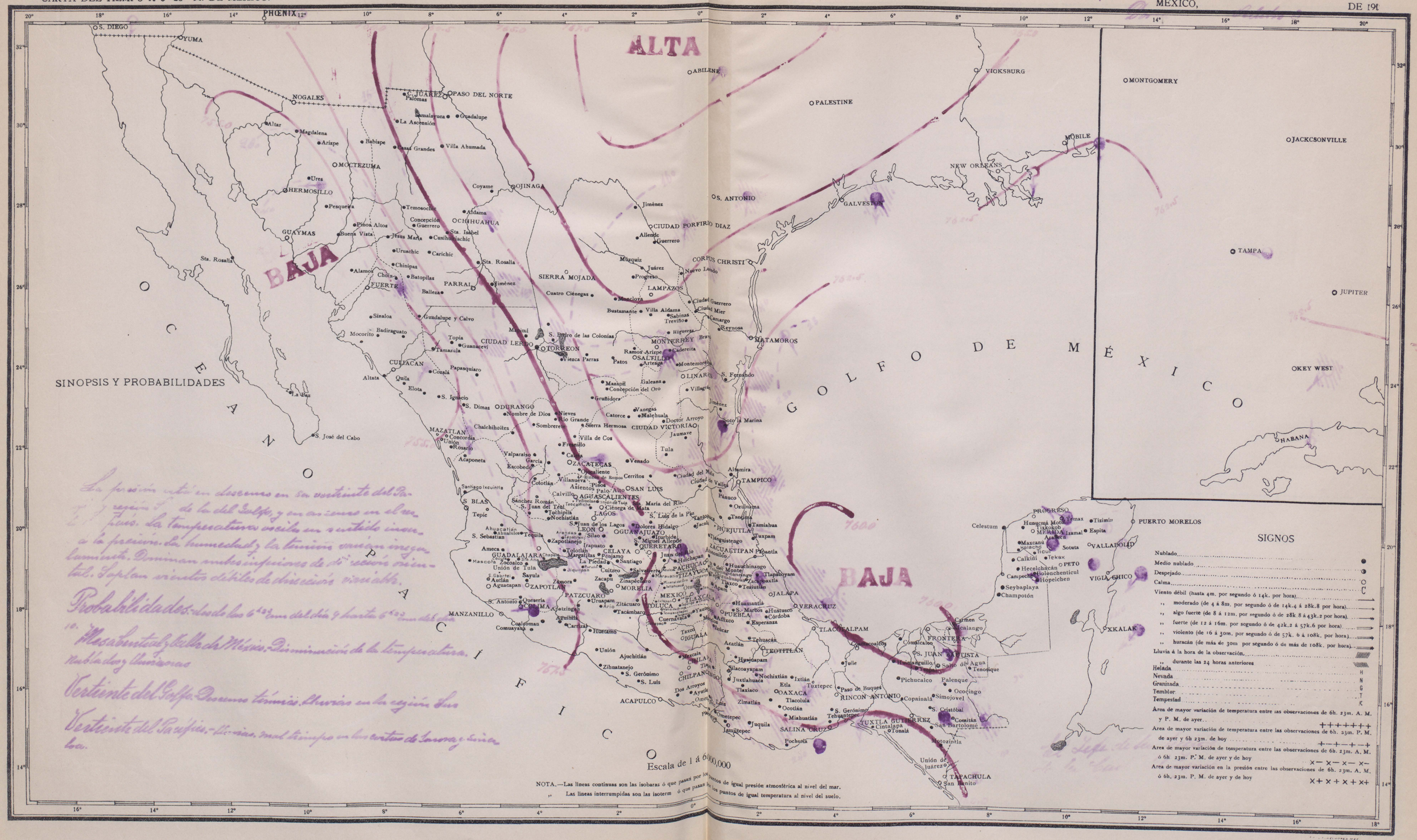

La presión está en descenso en su vertiente del Pacífico y región S. de la del Golfo, y en ascenso en el resto. La temperatura oscila en sentido inverso á la presión. La humedad y la lluvia varían irregularmente. Dominan nubes inferiores de diversos rumbos. Soplan vientos débiles de dirección variable.

Probabilidades.- Desde las 6h 23m del día 9 hasta 6h 23m del 10.

Mesa central y Valle de México.- Disminución de la temperatura. Nubladas y lluviosas

Vertiente del Golfo.- Descenso térmico. Lluvias en la región Sur

Vertiente del Pacífico.- Lluvias. Mal tiempo en los centros de Sonora y Sinaloa.

CARTA DEL TIEMPO A 6h 23m M. DE MEXICO.

OBSERVATORIO METEOROLÓGICO CENTRAL.

Lunes MEXICO, Octubre 9 DE 191

CARTA DEL TIEMPO A 6h 23m A. M. DE MEXICO.

OBSERVATORIO METEOROLÓGICO CENTRAL.

Martes MEXICO, Octubre 10 DE 191

El descenso de la presión se ha propagado á los rumbos Norte de la Mesa Central y de ambas vertientes; en el resto del país en línea ascenso. La temperatura y la tensión aumentaron en general, la humedad varía irregularmente. Dominan nubes inferiores de dirección oriental. Soplan vientos débiles de dirección variable.

Probabilidades desde las 6h 23m am del día 11 hasta las 6h 23m am del día 12.

Mesa Central y Valle de México. Aumento de la temperatura. Nublados. Lluvias disminuyendo en intensidad.

Vertiente del Golfo.- Aumento térmico. Vientos dominantes del Este y Sureste. Lluvias en la región Sur.

Vertiente del Pacífico.- Temperaturas en aumento. Lluvias en la región Sur.

El Jefe de la Sección de la Oficina del Tiempo
Juan H. Romero

CARTA DEL TIEMPO A 6h 23m M. DE MEXICO.

OBSERVATORIO METEOROLÓGICO CENTRAL.

MEXICO, DE 19

SINOPSIS Y PROBABILIDADES

La presión está en descenso en la Vertiente del Pacífico y en ascenso en el resto del país. La temperatura y la humedad varían irregularmente. La tensión crece en general. Dominan nubes inferiores de dirección inapreciable. Soplan vientos de dirección variable.

Probabilidades desde las 6 23 am. del día 13 hasta las 6 23 del día 14.

Mesa Central y Valle de México.- Variaciones irregulares de temperatura. Algunas lluvias locales.

Vertiente del Golfo.- Vientos débiles boreales. Lluvias en la región Sur.

Vertiente del Pacífico.- Vientos algo fuertes bo- -les en la región Sur. Lluvias locales.

El Jefe de la Sección de la Carta del Tiempo,

CARTA DEL TIEMPO A 6h 23m M. DE MEXICO.

OBSERVATORIO METEOROLÓGICO CENTRAL.

MEXICO, Octubre 12 DE 191

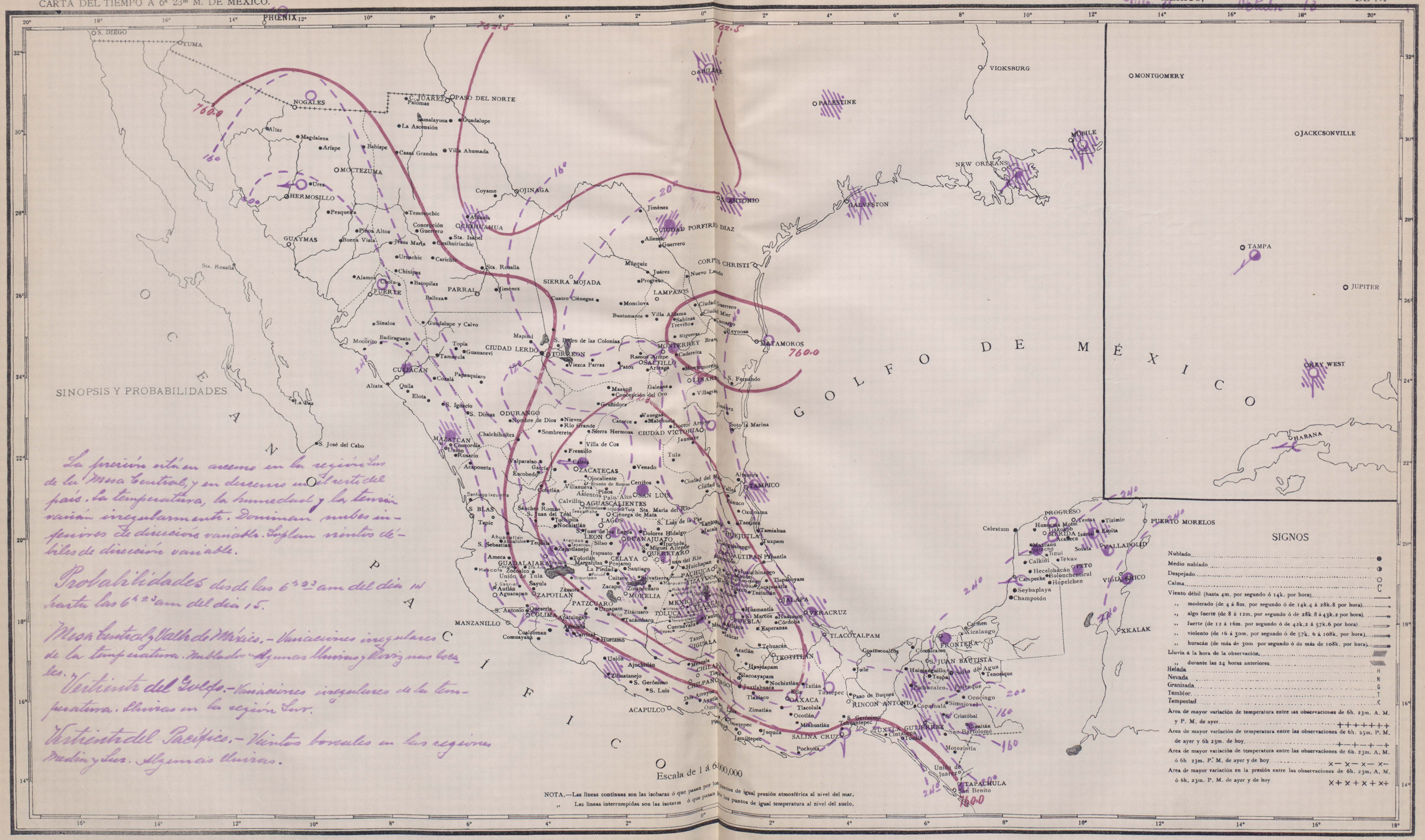

La presión está en ascenso en la región Sur de la Mesa Central, y en descenso en el resto del país. La temperatura, la humedad y la tensión varían irregularmente. Dominan nubes inferiores de direcciones variables. Soplan vientos débiles de dirección variable.

Probabilidades desde las 6h 23m am del día 14 hasta las 6h 23m am del día 15.

Mesa Central y Valle de México.—Variaciones irregulares de la temperatura. Nublado. Algunas lluvias y llovizneos locales.

Vertiente del Golfo.—Variaciones irregulares de la temperatura. Lluvias en la región Sur.

Vertiente del Pacífico.—Vientos boreales en las regiones Media y Sur. Algunas lluvias.

CARTA DEL TIEMPO A 6h 23m M. DE MEXICO.

OBSERVATORIO METEOROLÓGICO CENTRAL.

MEXICO, DE 19

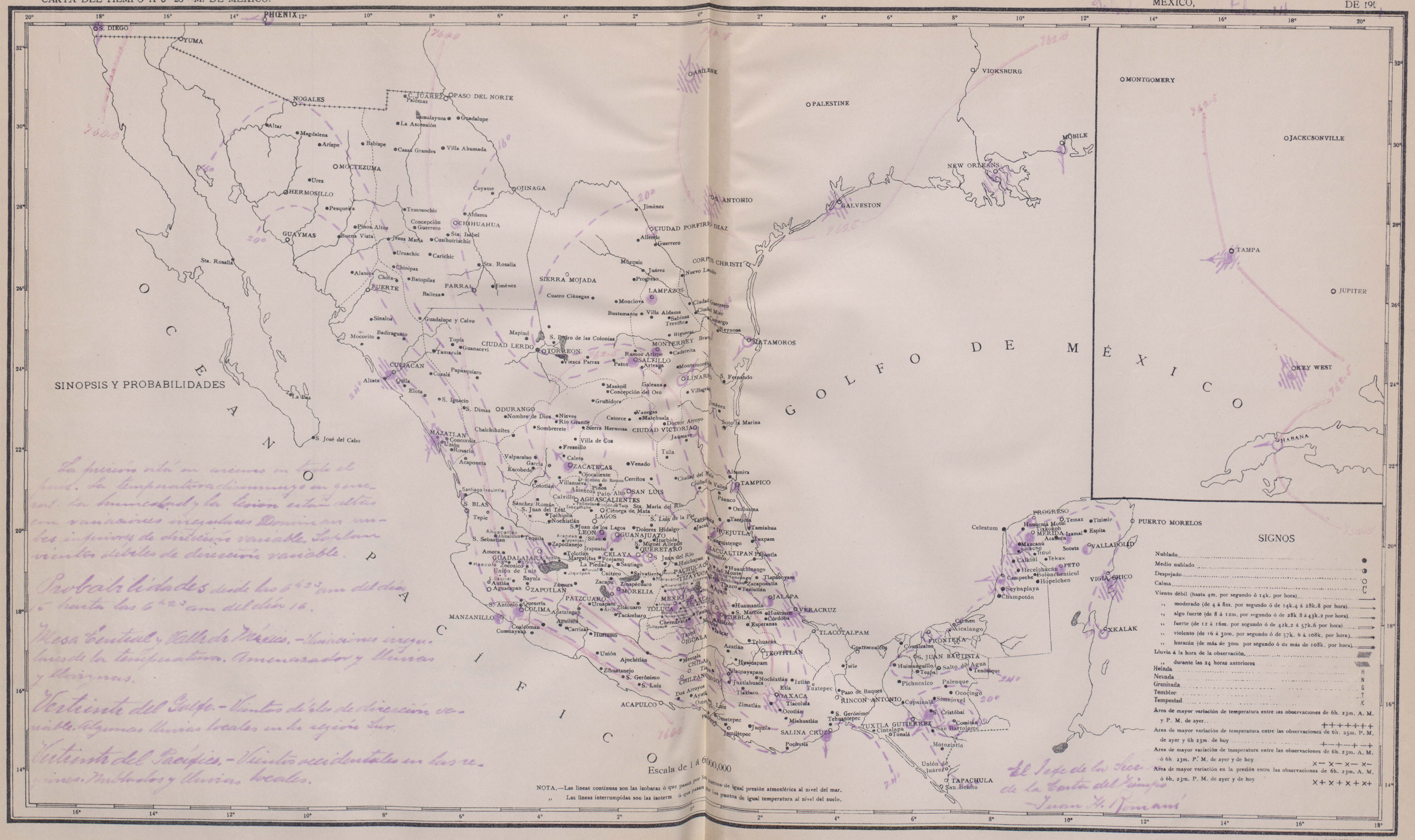

La presión está en ascenso en todo el país. La temperatura disminuyó en general. La humedad y la tensión están altas con variaciones irregulares. Domina en varios puntos de dirección variable. La fuerza de vientos débiles de dirección variable.

Probabilidades desde las 6h 23m am del día 16 hasta las 6h 23m am del día 16.

Mesa Central y Valle de México. - Variaciones irregulares de la temperatura. Amenazados y lluvias y chaparrosos.

Vertiente del Golfo. - Vientos débiles de dirección variable. Algunas lluvias locales en la región Sur.

Vertiente del Pacífico. - Vientos occidentales en las regiones. Nublados y lluvias locales.

El Jefe de la Sección de la Carta del Tiempo
Juan F. Romaní