Septr,

1911

National Oceanic and Atmospheric Administration

ERRATA NOTICE

One or more conditions of the original document may affect the quality of the image, such as:

Discolored pages
Faded or light ink
Binding intrudes into the text

This has been a co-operative project between the NOAA Central Library and the Climate Database Modernization Program, National Climate Data Center (NCDC). To view the original document, please contact the NOAA Central Library in Silver Spring, MD at (301) 713-2607 x124 or Library.Reference@noaa.gov

HOV Services
Imaging Contractor
12200 Kiln Court
Beltsville, MD 20704-1387
July 23, 2010

CARTA DEL TIEMPO A 6h 23m M. DE MEXICO.

OBSERVATORIO METEOROLÓGICO CENTRAL.

Viernes MEXICO, Septiembre 1º DE 191

La presión está en descenso en la vertiente del Pacífico; y en ascenso en el resto del país. La temperatura varía irregularmente. La humedad y la tensión aumentan en general. Dominan nubes inferiores de dirección Noreste. Soplan vientos de dirección variable

Probabilidades desde las 6h 23m am del día 2 hasta las 6h 23m am del día 3.

Mesa Central y Valle de México.- Disminución de la temperatura. Lluvias

Vertiente del Golfo.- Temperaturas en descenso. Lluvias aumentando en extensión.

Vertiente del Pacífico Descenso térmico. Lluvias extensas.

El Jefe de la Sección de la Carta del Tiempo
Juan H. Romano

CARTA DEL TIEMPO A 6h 23m M. DE MEXICO.

OBSERVATORIO METEOROLÓGICO CENTRAL.

Sábado MEXICO, Septiembre 2 DE 19

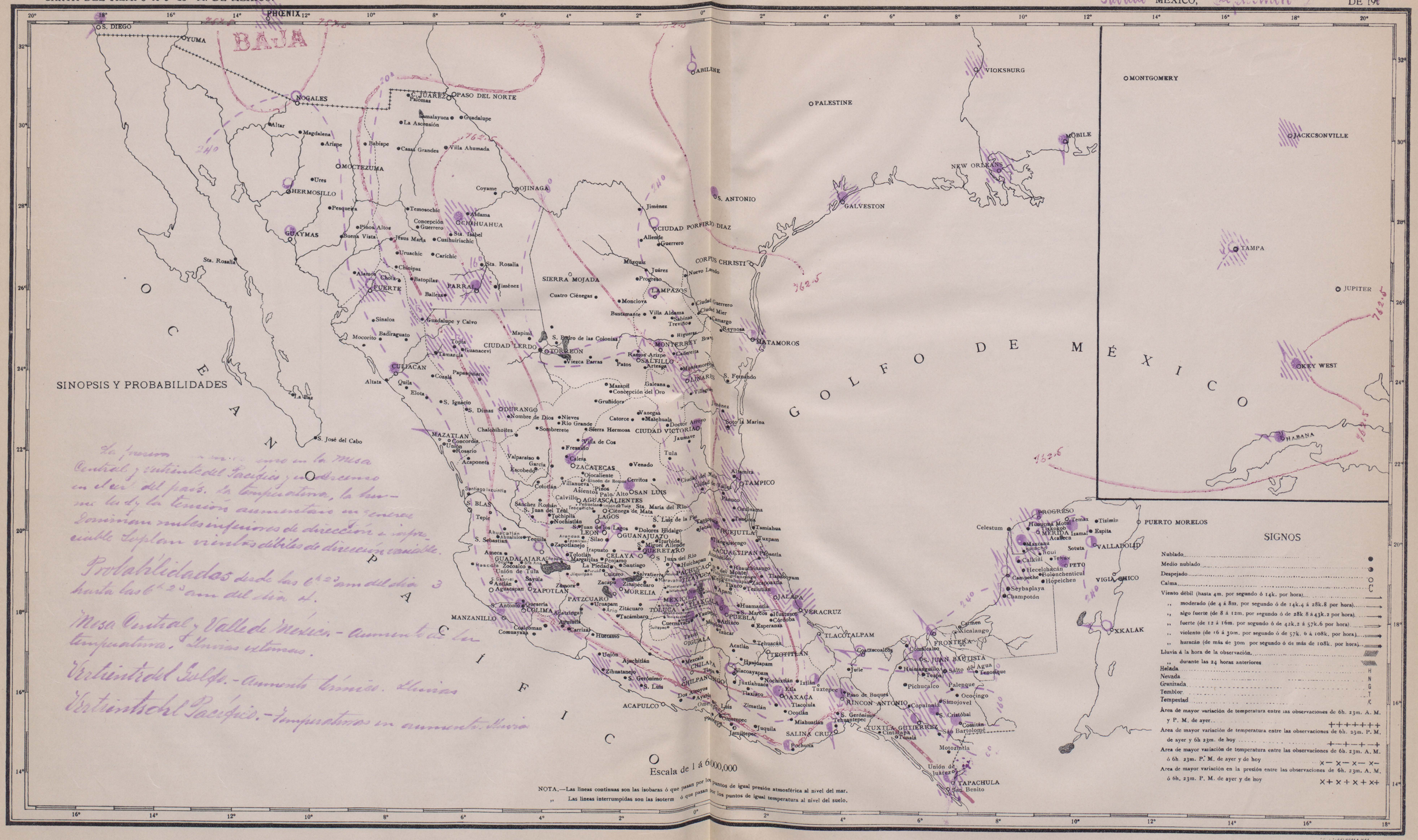

La presion [illegible] en la mesa Central y centro del Pacífico, y un descenso en el resto del país. La temperatura, la humedad y la tensión aumentaron en general. Dominan vientos inferiores de dirección e intensidad variable. Soplan vientos débiles de dirección variable.

Probabilidades desde las 6h 23m am del día 3 hasta las 6h 23m am del día 4.

Mesa Central y Valle de México - Aumento de la temperatura. Lluvias extremas.

Vertiente del Golfo. - Aumento térmico. Lluvias

Vertiente del Pacífico. - Temperaturas en aumento. Lluvia

CARTA DEL TIEMPO A 6h 23m M. DE MEXICO.

OBSERVATORIO METEOROLÓGICO CENTRAL.

MEXICO, DE 191

CARTA DEL TIEMPO A 6h 23m M. DE MEXICO.

OBSERVATORIO METEOROLÓGICO CENTRAL.

MEXICO, Lunes Septiembre 11 DE 1911

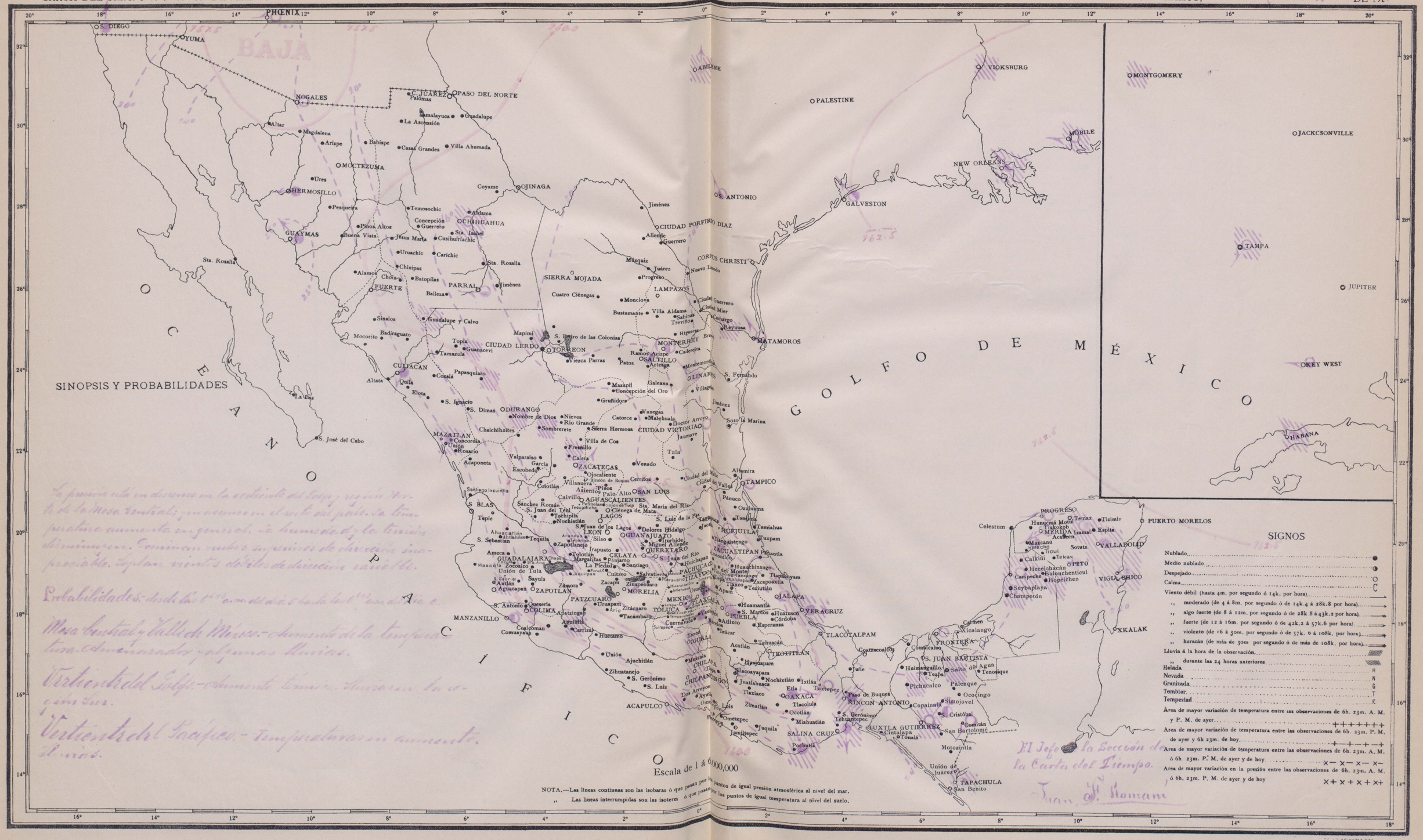

CARTA DEL TIEMPO A 6h 23m M. DE MEXICO.

OBSERVATORIO METEOROLÓGICO CENTRAL.

Martes MEXICO, Septiembre 6 DE 191

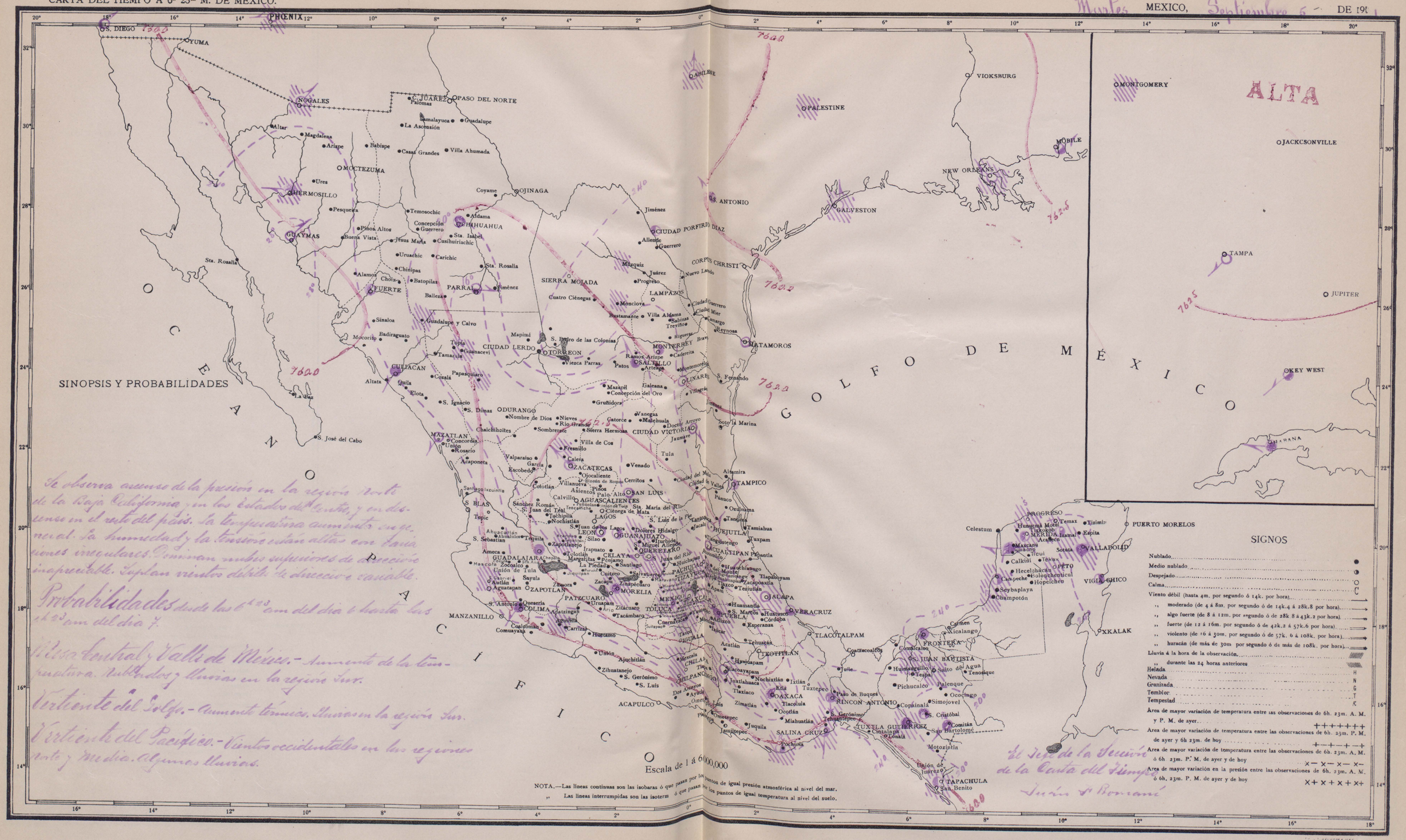

CARTA DEL TIEMPO A 6h 23m M. DE MEXICO.

OBSERVATORIO METEOROLÓGICO CENTRAL.

MEXICO, DE 191

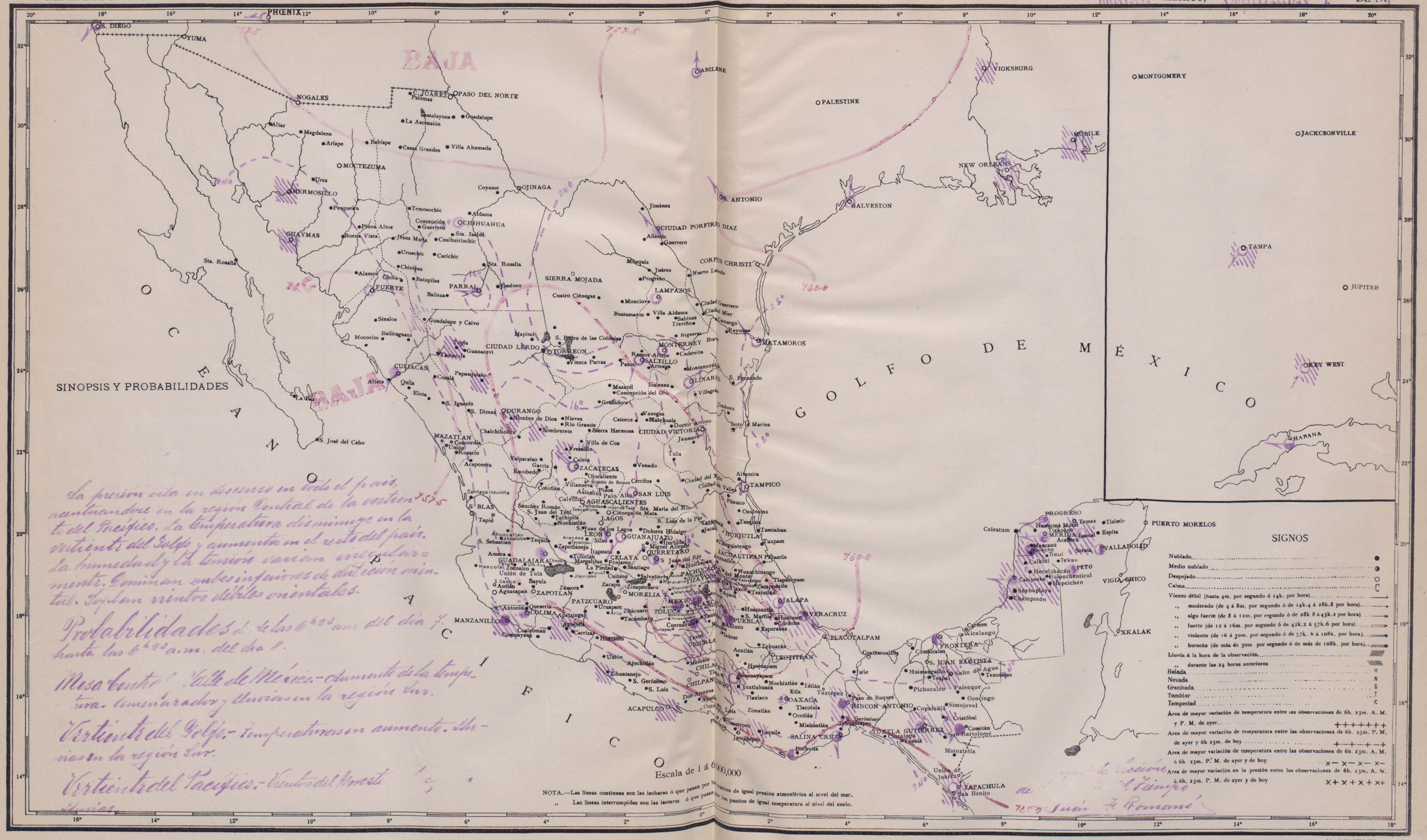

La presión alta en descenso en todo el país, acentuándose en la región Central de la vertiente del Pacífico. La temperatura disminuye en la vertiente del Golfo y aumenta en el resto del país. La humedad y la tensión varían irregularmente. Dominan nubes inferiores de dirección oriental. Soplan vientos débiles orientales.

Probabilidades de 6h 23m del día 7 hasta las 6h 23m a.m. del día 8.

Mesa Central, Valle de México.- Aumento de la temperatura. Amenazador y lluvias en la región Sur.

Vertiente del Golfo.- Temperaturas en aumento. Lluvias en la región Sur.

Vertiente del Pacífico.- Vientos del Oeste [illegible]

Juan A. Romano

CARTA DEL TIEMPO A 6h 23m M. DE MEXICO.

OBSERVATORIO METEOROLÓGICO CENTRAL.

MEXICO, DE 19

CARTA DEL TIEMPO A 6h 23m M. DE MEXICO.

OBSERVATORIO METEOROLÓGICO CENTRAL.

Viernes Septiembre 8 1

MEXICO, DE 191

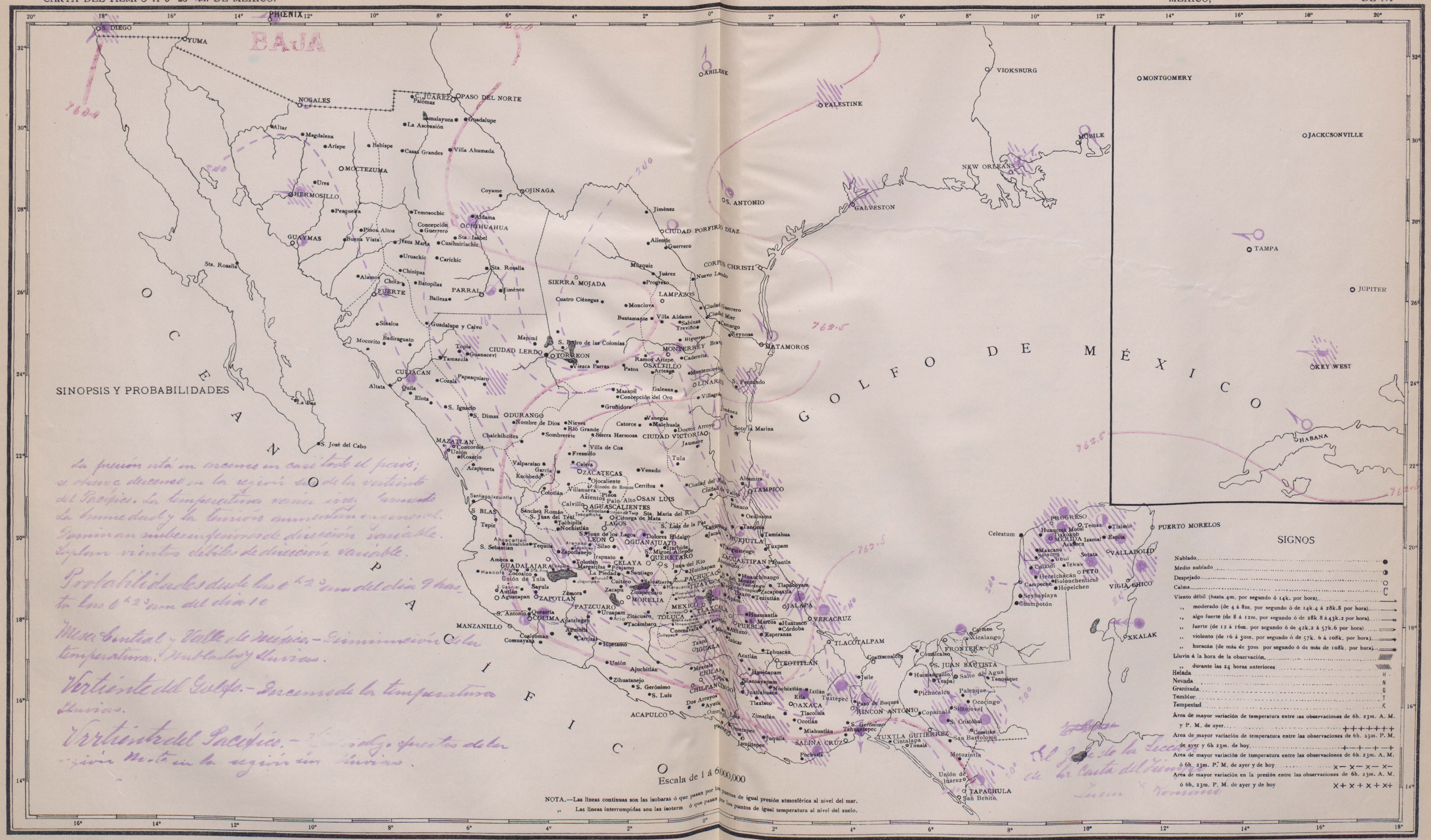

CARTA DEL TIEMPO A 6h 23m M. DE MEXICO. OBSERVATORIO METEOROLÓGICO CENTRAL. MEXICO, DE 191

CARTA DEL TIEMPO A 6h 23m M. DE MEXICO.

OBSERVATORIO METEOROLÓGICO CENTRAL.

MEXICO, DE 190

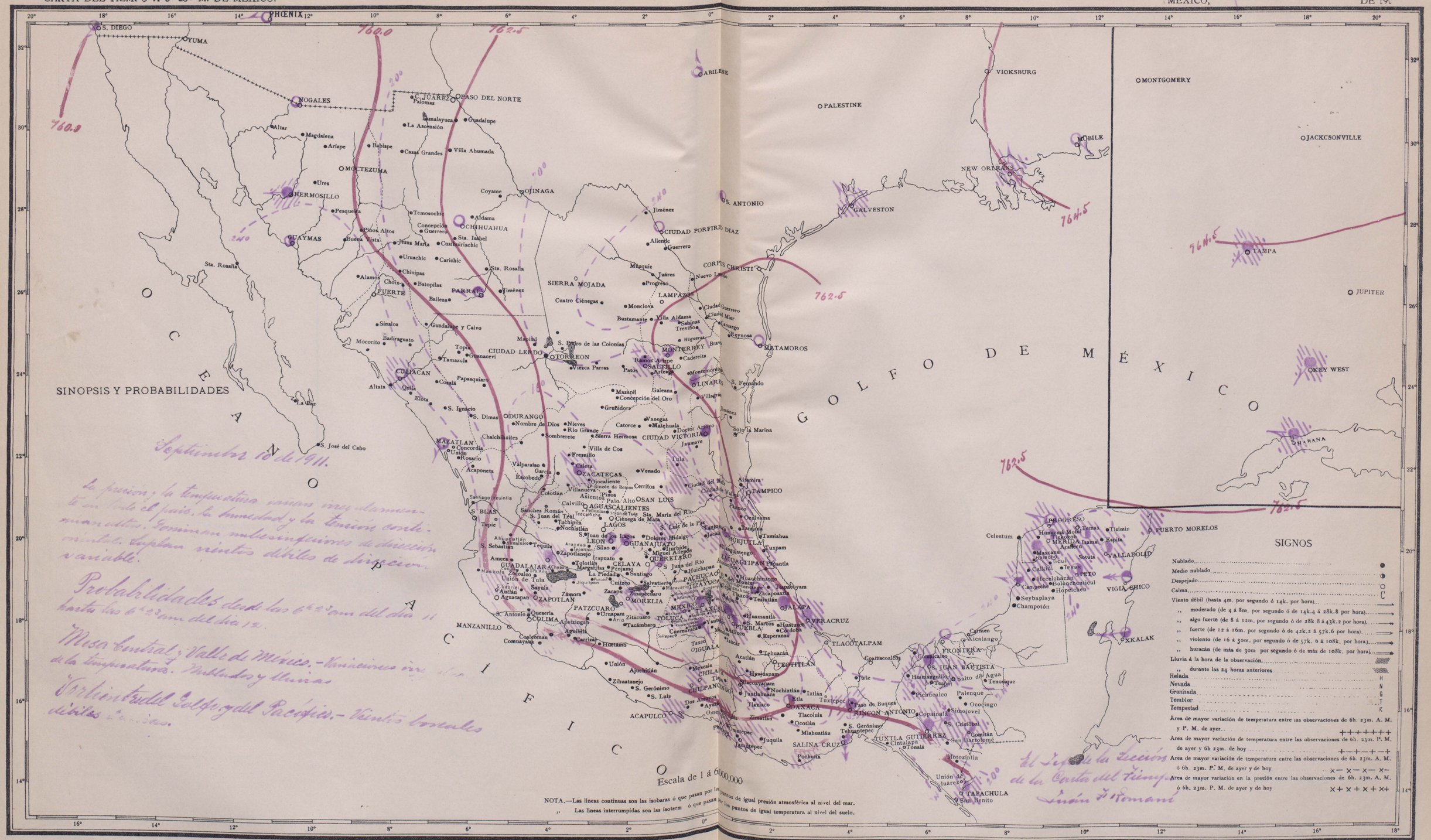

CARTA DEL TIEMPO A 6h 23m M. DE MEXICO.

OBSERVATORIO METEOROLÓGICO CENTRAL.

MEXICO, Sept 11 1911 DE 19

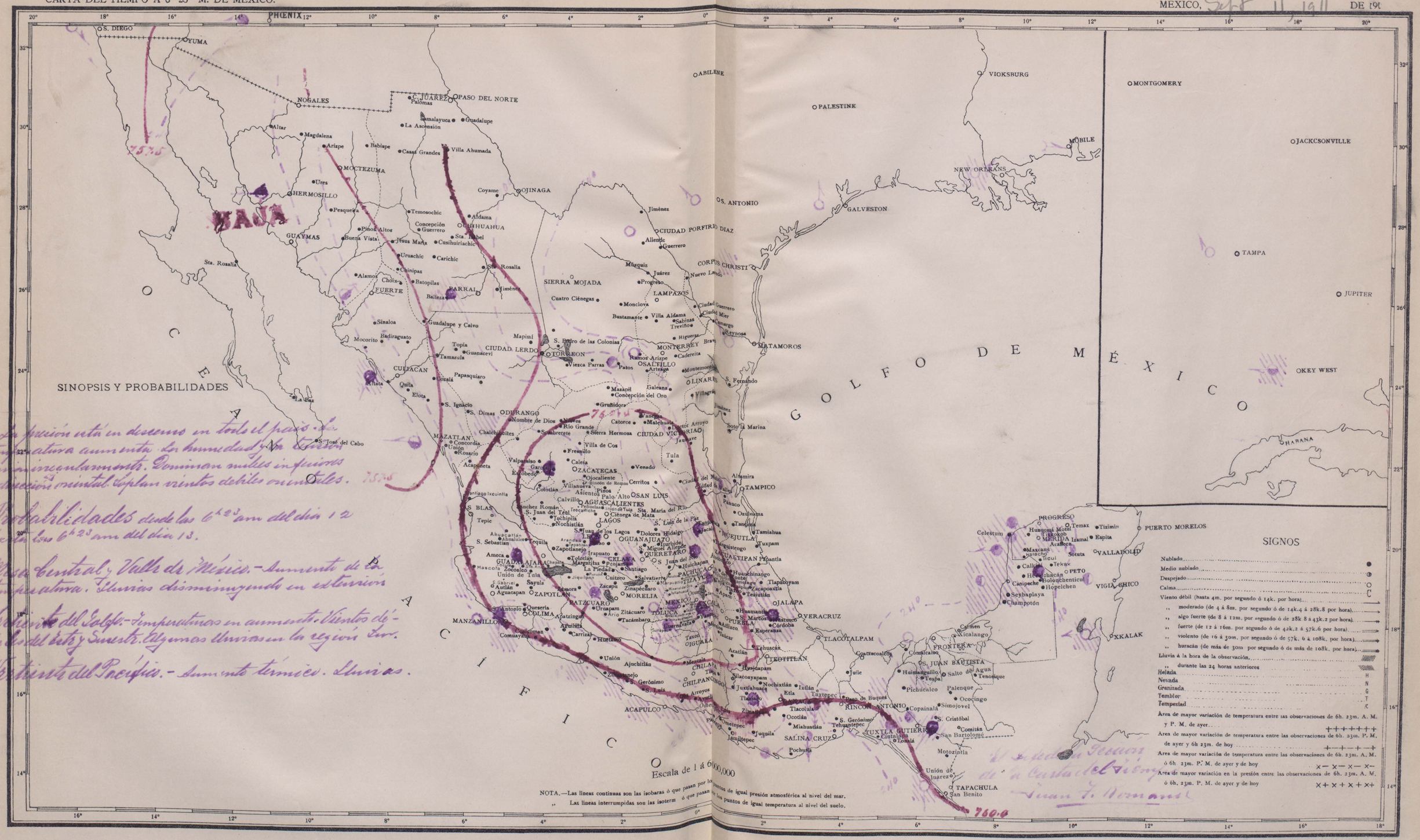

La presión está en descenso en todo el país. La temperatura aumenta. La humedad y la tensión van incontenablemente. Dominan nubes inferiores de dirección oriental. Soplan vientos débiles orientales.

Probabilidades desde las 6h 23m am del día 12 hasta las 6h 23m am del día 13.

Mesa Central y Valle de México.- Aumento de la temperatura. Lluvias disminuyendo en extensión.

Golfo del Golfo.- Temperaturas en aumento. Vientos débiles del Este y Sureste. Algunas lluvias en la región Sur.

Vertiente del Pacífico.- Aumento térmico. Lluvias.

El Director General de la Carta del Tiempo
Juan F. Hernandez

CARTA DEL TIEMPO A 6h 23m M. DE MEXICO. OBSERVATORIO METEOROLÓGICO CENTRAL. MEXICO, DE 19

La presión está en descenso en los estados del Centro y en aumento en el resto del país. La temperatura, la humedad y los vientos varían irregularmente. Dominan nubes inferiores de dirección variable. Soplan vientos débiles de dirección variable.

Probabilidades desde las 6h 23m am del día 13 hasta las 6h 23m am del día 14.

Mesa Central y Valle de México. - Variaciones irregulares de la temperatura. Amenazados y lluvias.

Vertiente del Golfo. - Vientos débiles boreales. Lluvias en la región Sur.

Vertiente del Pacífico - Disminución de la temperatura. Lluvias.

El Jefe de la Sección de la Carta del Tiempo
Juan F. Romero

CARTA DEL TIEMPO A 6h 23m M. DE MEXICO.

OBSERVATORIO METEOROLÓGICO CENTRAL.

MEXICO, DE 191

La presión está en ascenso en todo el país. La temperatura, la humedad y la tensión varían irregularmente. Dominan nubes superiores de dirección inapreciable. Soplan vientos débiles de dirección variable.

Probabilidades desde las 6h 23m am del día 14 hasta las 6h 23m am del día 15.

Mesa Central y Valle de México.— Variaciones irregulares de la temperatura. Algunas lluvias en la región Sur.

Vertiente del Golfo.— Ligero descenso térmico. Lluvias en la región Sur.

Vertiente del Pacífico.— Vientos dominantes boreales en la región Sur. Lluvias disminuyendo en extensión.

CARTA DEL TIEMPO A 6h 23m M. DE MEXICO.

OBSERVATORIO METEOROLÓGICO CENTRAL.

Jueves MEXICO, Septiembre 14 DE 191

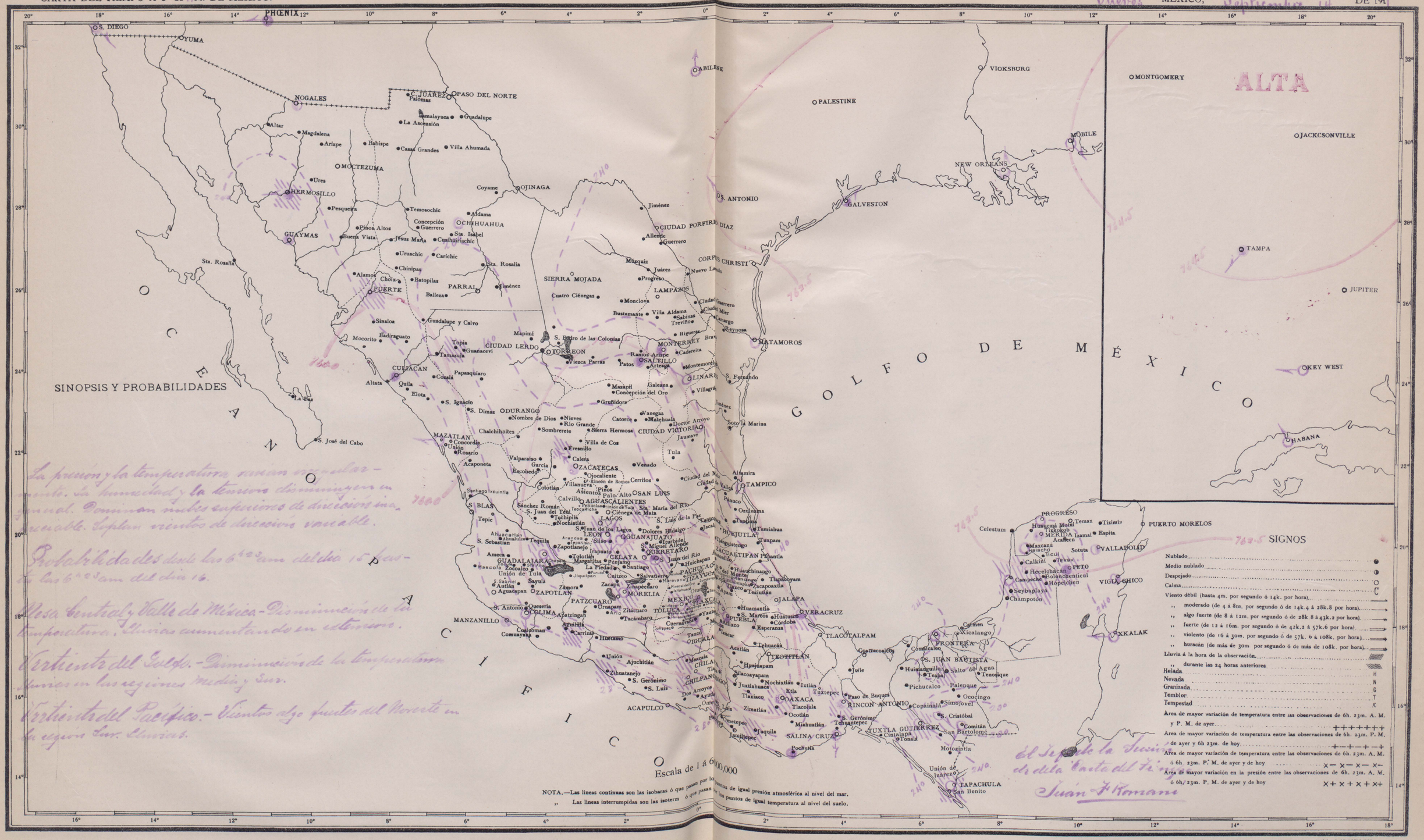

La presion y la temperatura varian regular-mente. La humedad y la tension disminuyen en general. Dominan nubes superiores de direccion ina-cesable. Soplan vientos de direccion variable.

Probabilidades desde las 6h 00m am del dia 15 hasta las 6h 00m am del dia 16.

Mesa Central y Valle de México.- Disminucion de la temperatura. Lluvias aumentando en extension.

Vertiente del Golfo.- Disminucion de la temperatura. Lluvias en las regiones Media y Sur.

Vertiente del Pacífico.- Vientos algo fuertes del Noroeste en la region Sur. Lluvias.

El Jefe de la Seccion de esta Carta del Tiempo

Juan F. Romano

CARTA DEL TIEMPO A 6h 23m M. DE MEXICO.

OBSERVATORIO METEOROLÓGICO CENTRAL.

Sábado MEXICO, Septiembre 16 DE 191

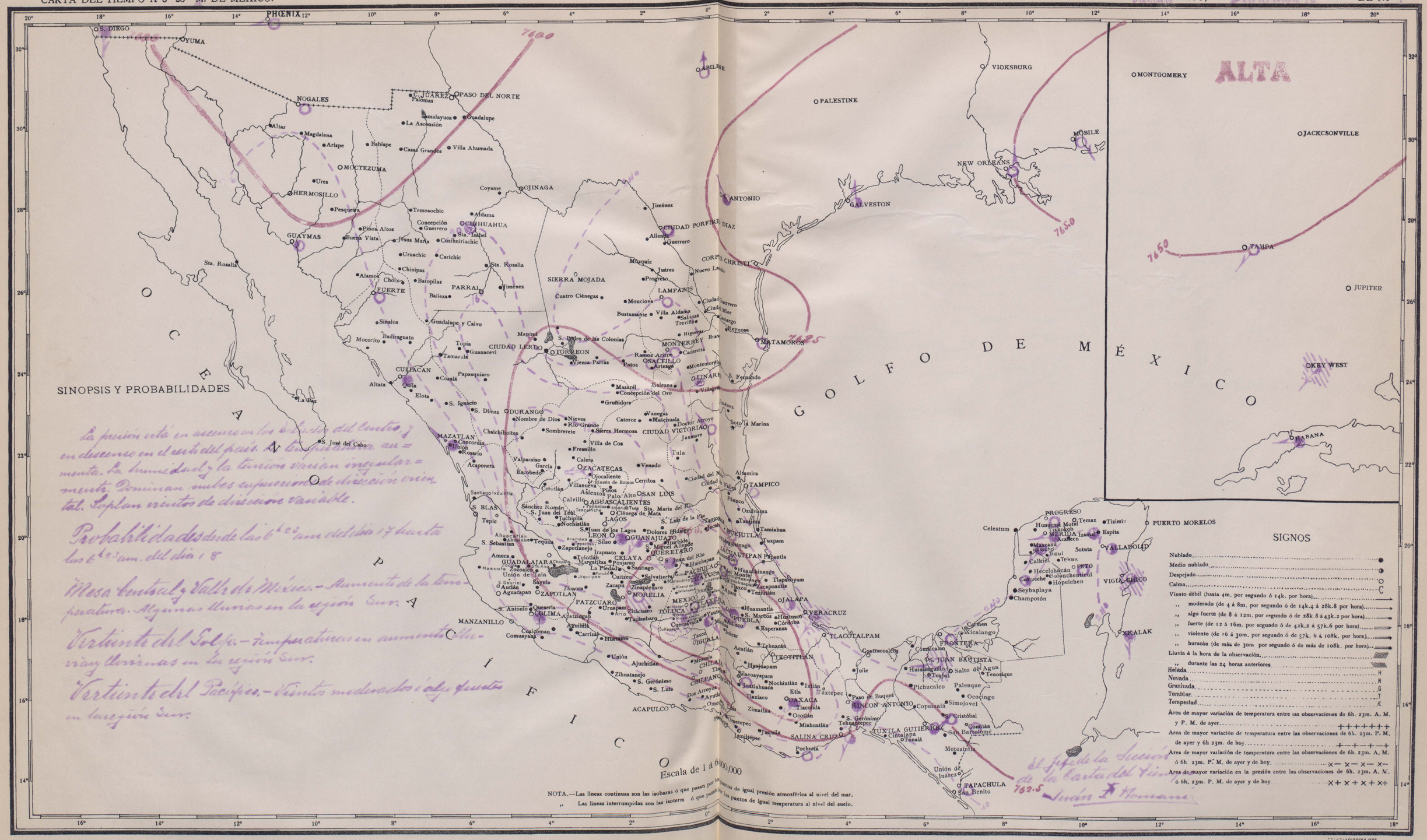

La presión está en ascenso en los Estados del Centro y en descenso en el resto del país. La temperatura aumenta. La humedad y la tensión varían irregularmente. Dominan nubes superiores de dirección oriental. Soplan vientos de dirección variable.

Probabilidades desde las 6h 23m del día 17 hasta las 6h 23m. del día 18

Mesa Central y Valle de México.—Aumento de la temperatura. Algunas lluvias en la región Sur.

Vertiente del Golfo.—Temperaturas en aumento. Lluvias y llovizna en la región Sur.

Vertiente del Pacífico.—Vientos moderados á algo fuertes en la región Sur.