National Oceanic and Atmospheric Administration

ERRATA NOTICE

One or more conditions of the original document may affect the quality of the image, such as:

Discolored pages
Faded or light ink
Binding intrudes into the text

This has been a co-operative project between the NOAA Central Library and the Climate Database Modernization Program, National Climate Data Center (NCDC). To view the original document, please contact the NOAA Central Library in Silver Spring, MD at (301) 713-2607 x124 or Library.Reference@noaa.gov

HOV Services
Imaging Contractor
12200 Kiln Court
Beltsville, MD 20704-1387
July 23, 2010

CARTA DEL TIEMPO A 6h 23m M. DE MEXICO.

MEXICO, Sábado Agosto 10 DE 1912

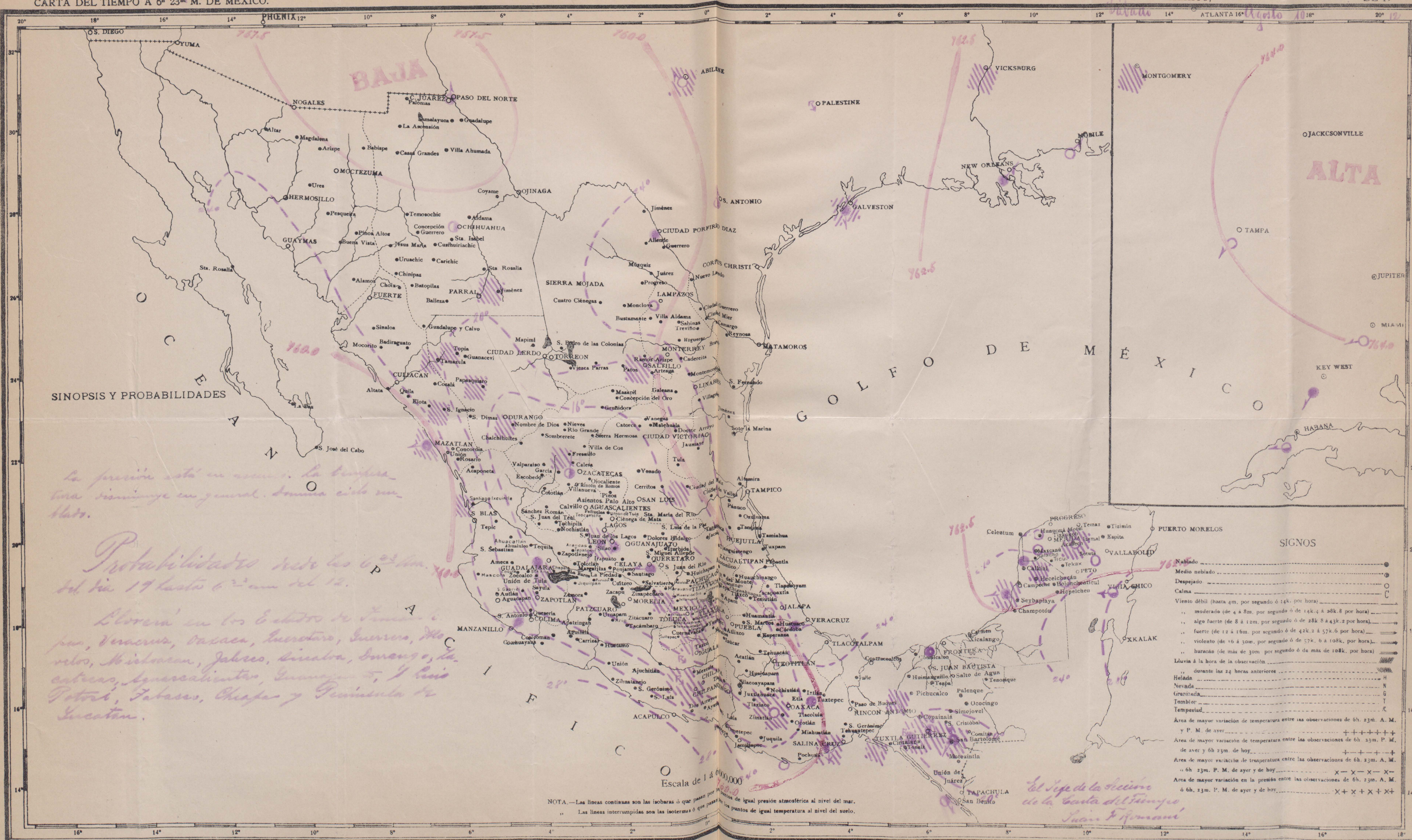

CARTA DEL TIEMPO A 6h 23m M. DE MEXICO.

OBSERVATORIO METEOROLÓGICO CENTRAL.

MEXICO, Domingo Agosto 11 DE 19 12

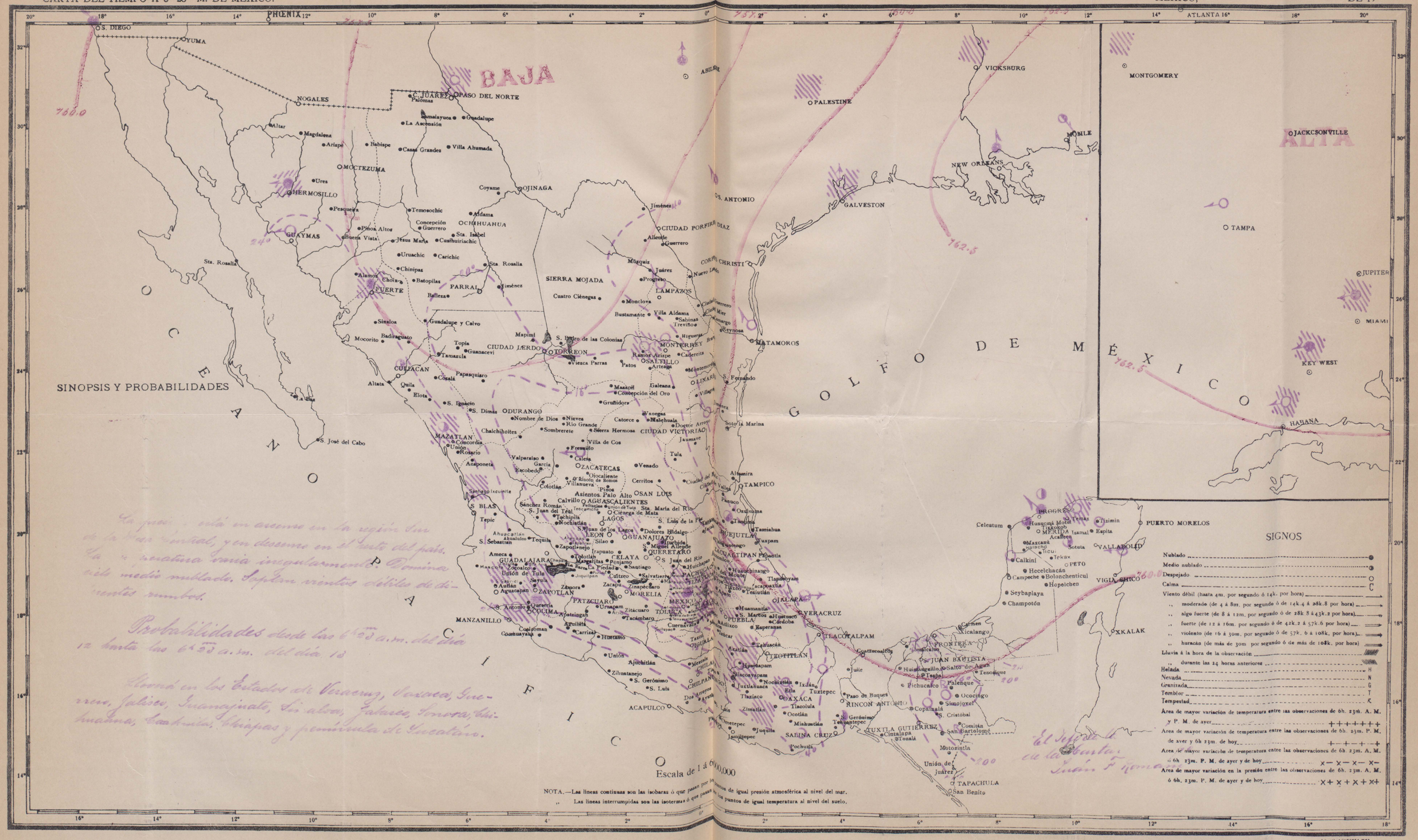

La presión está en descenso en la región del Mar Central, y en descenso en el resto del país. La temperatura varía irregularmente. Domina cielo medio nublado. Soplan vientos débiles de diferentes rumbos.

Probabilidades desde las 6h 23m a.m. del día 12 hasta las 6h 23m a.m. del día 13

Llovrá en los Estados de Veracruz, Oaxaca, Guerrero, Jalisco, Guanajuato, Sinaloa, Tabasco, Sonora, Chihuahua, Coahuila, Chiapas y península de Yucatán.

El Segundo de la Junta: Juan F. Romero

8-11-12

CARTA DEL TIEMPO A 6h 23m M. DE MEXICO.

OBSERVATORIO METEOROLÓGICO CENTRAL.

MEXICO, Lunes Agosto 19 DE 19

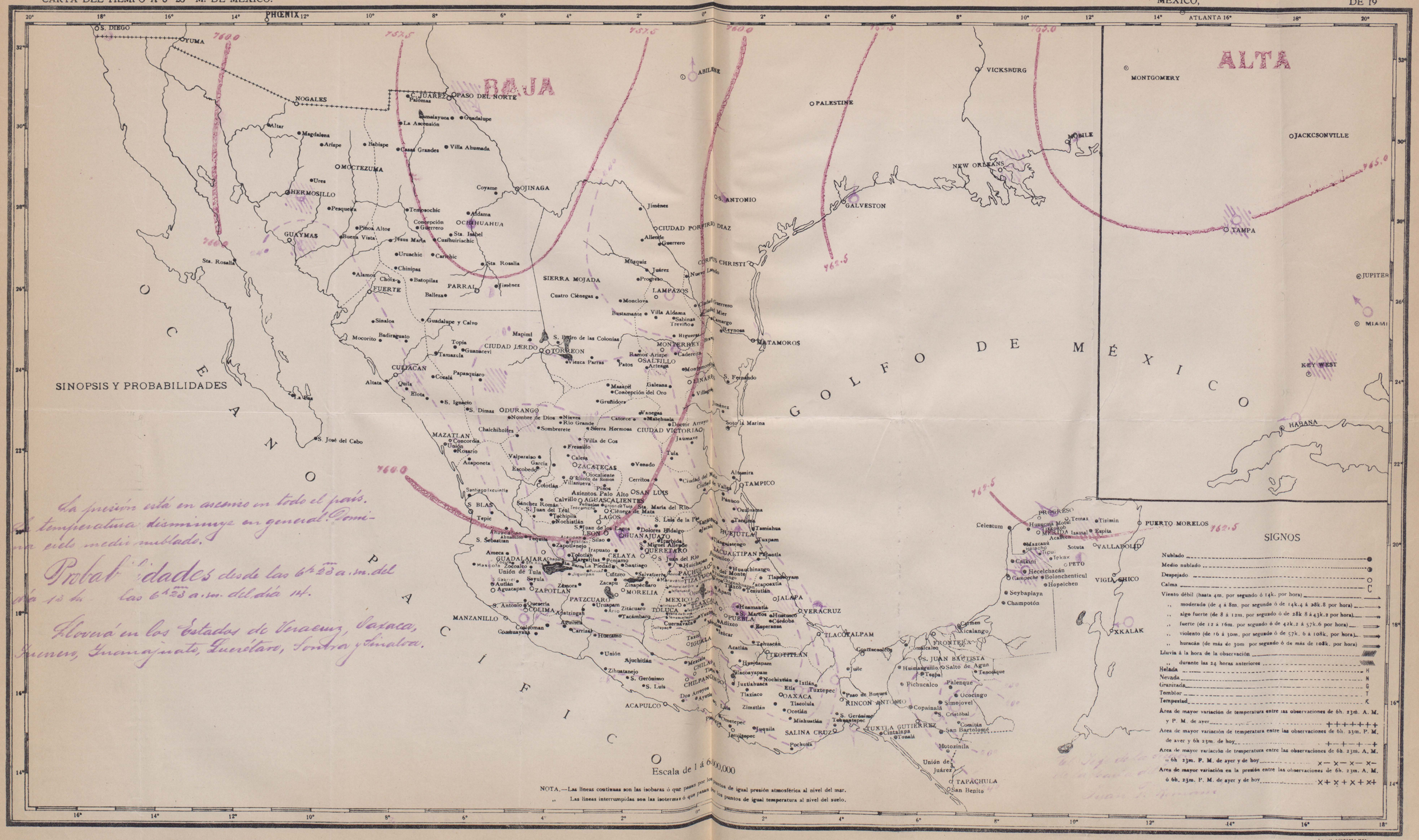

CARTA DEL TIEMPO A 6h 23m M. DE MEXICO.

OBSERVATORIO METEOROLÓGICO CENTRAL.

MEXICO, Martes Agosto 13 DE 19

8-19-42

OBSERVATORIO METEOROLÓGICO CENTRAL.

CARTA DEL TIEMPO A 6h 23m M. DE MEXICO.

MEXICO, Agosto 14 DE 1912

8-14-12

8-15-12

OBSERVATORIO METEOROLÓGICO CENTRAL.

CARTA DEL TIEMPO A 6h 23m M. DE MEXICO. MEXICO, DE 19

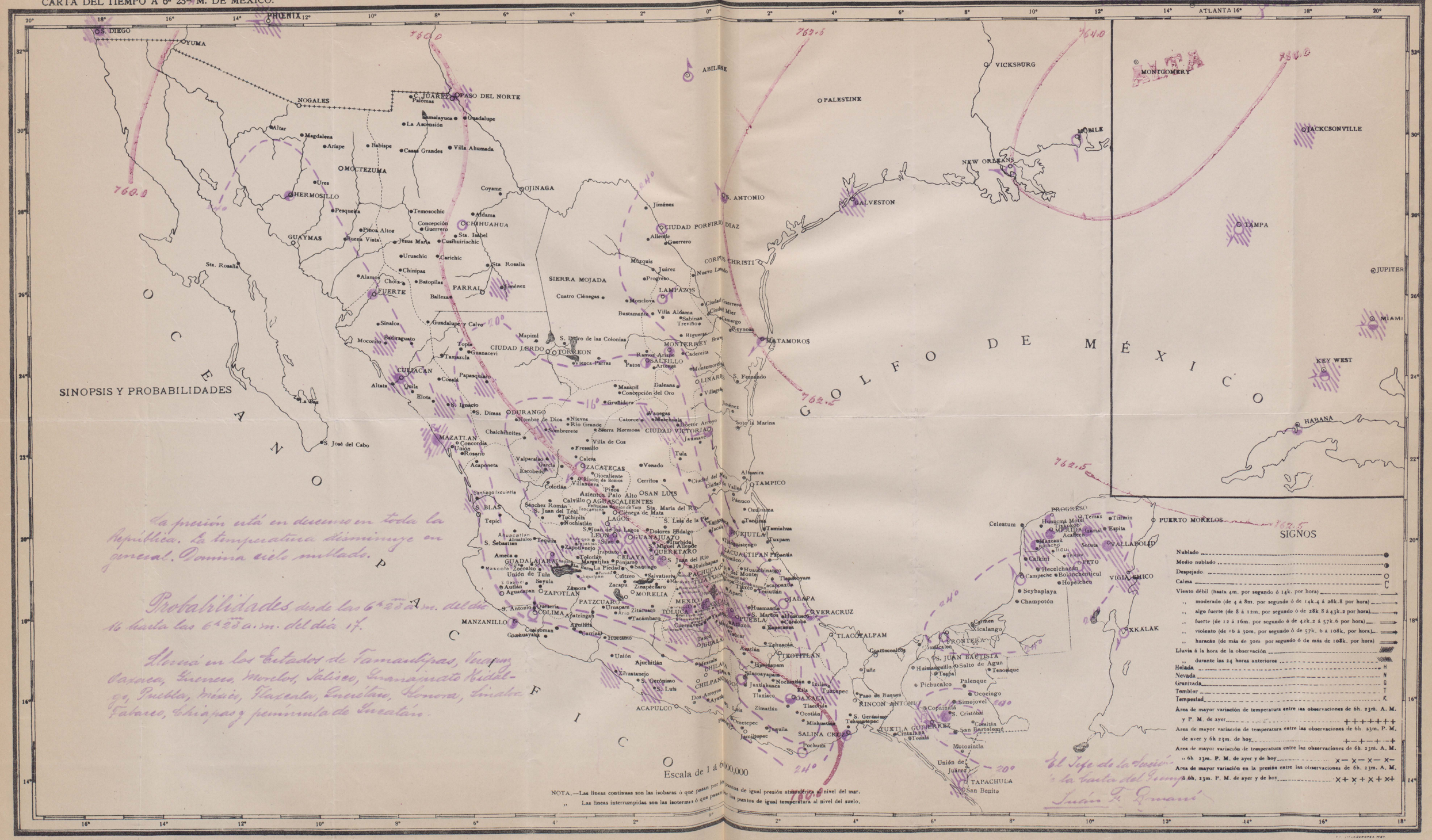

La presión está en descenso en toda la República. La temperatura disminuye en general. Domina cielo nublado.

Probabilidades desde las 6h 23 a.m. del día 16 hasta las 6h 23 a.m. del día 17.

Llovió en los Estados de Tamaulipas, Veracruz, Oaxaca, Guerrero, Morelos, Jalisco, Guanajuato, Hidalgo, Puebla, México, Tlaxcala, Querétaro, Sonora, Sinaloa, Tabasco, Chiapas y península de Yucatán.

El Jefe de la Sección de la Carta del Tiempo
Juan F. Romaní

Aug 16

OBSERVATORIO METEOROLÓGICO CENTRAL.

CARTA DEL TIEMPO A 6h 23m M. DE MEXICO. MEXICO, DE 19

OBSERVATORIO METEOROLÓGICO CENTRAL.

CARTA DEL TIEMPO A 6h 23m M. DE MEXICO.

Sábado MEXICO, agosto 17 DE 1912

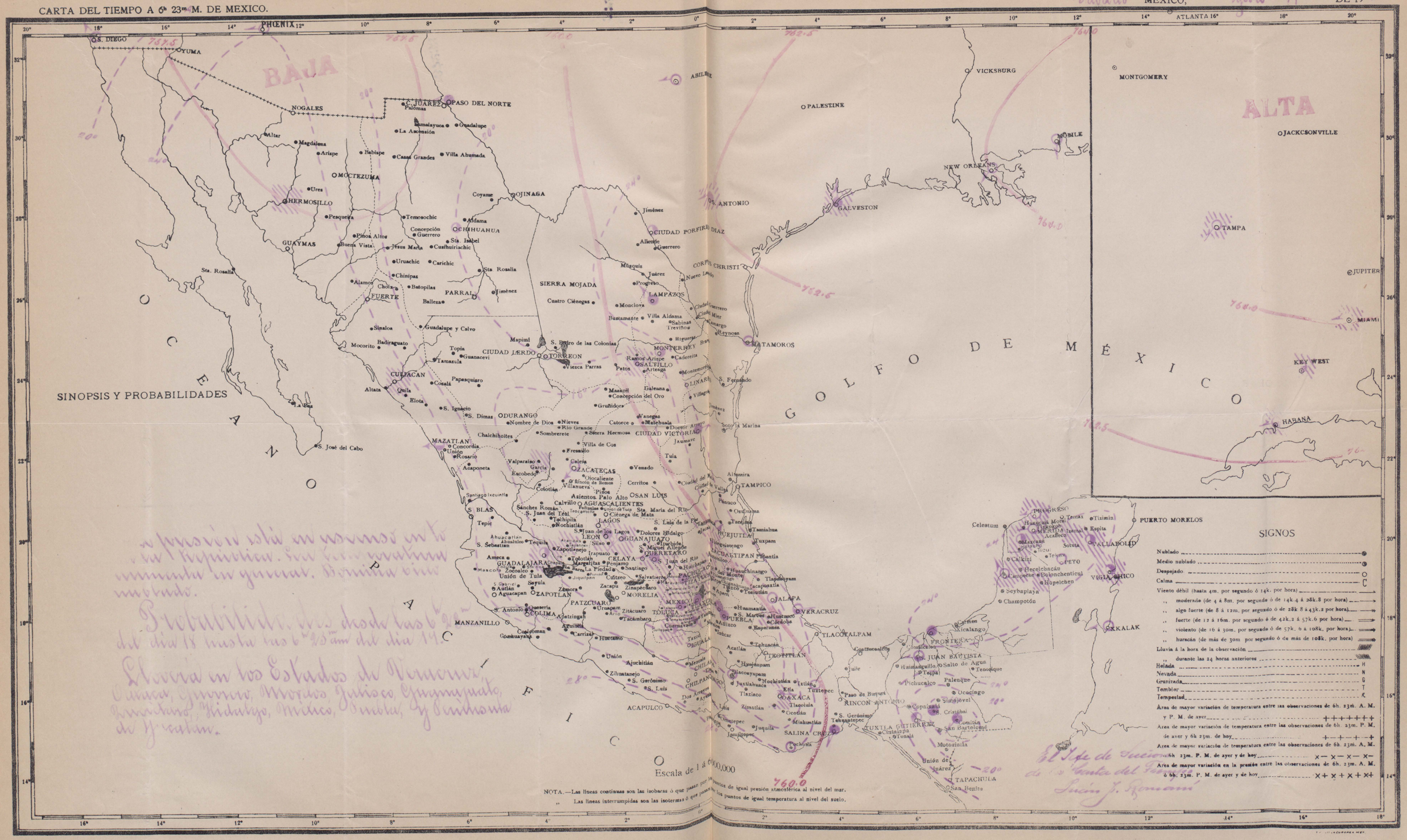

La presión está en ascenso en la República. Sin lluvias generales en general. Temperatura en descenso.

Probabilidades: Vientos desde las 6 del día 18 hasta las 6 del día 19.

Lluvia en los Estados de Sonora, Oaxaca, Guerrero, Morelos, Jalisco, Guanajuato, Querétaro, Hidalgo, México, Puebla, y Península de Yucatán.

El Jefe de Sección de la Central del Tiempo
Lucio J. Romero

Aug 18

CARTA DEL TIEMPO A 6h 23m M. DE MEXICO.

OBSERVATORIO METEOROLÓGICO CENTRAL.

Domingo MEXICO, Agosto 18 DE 1912

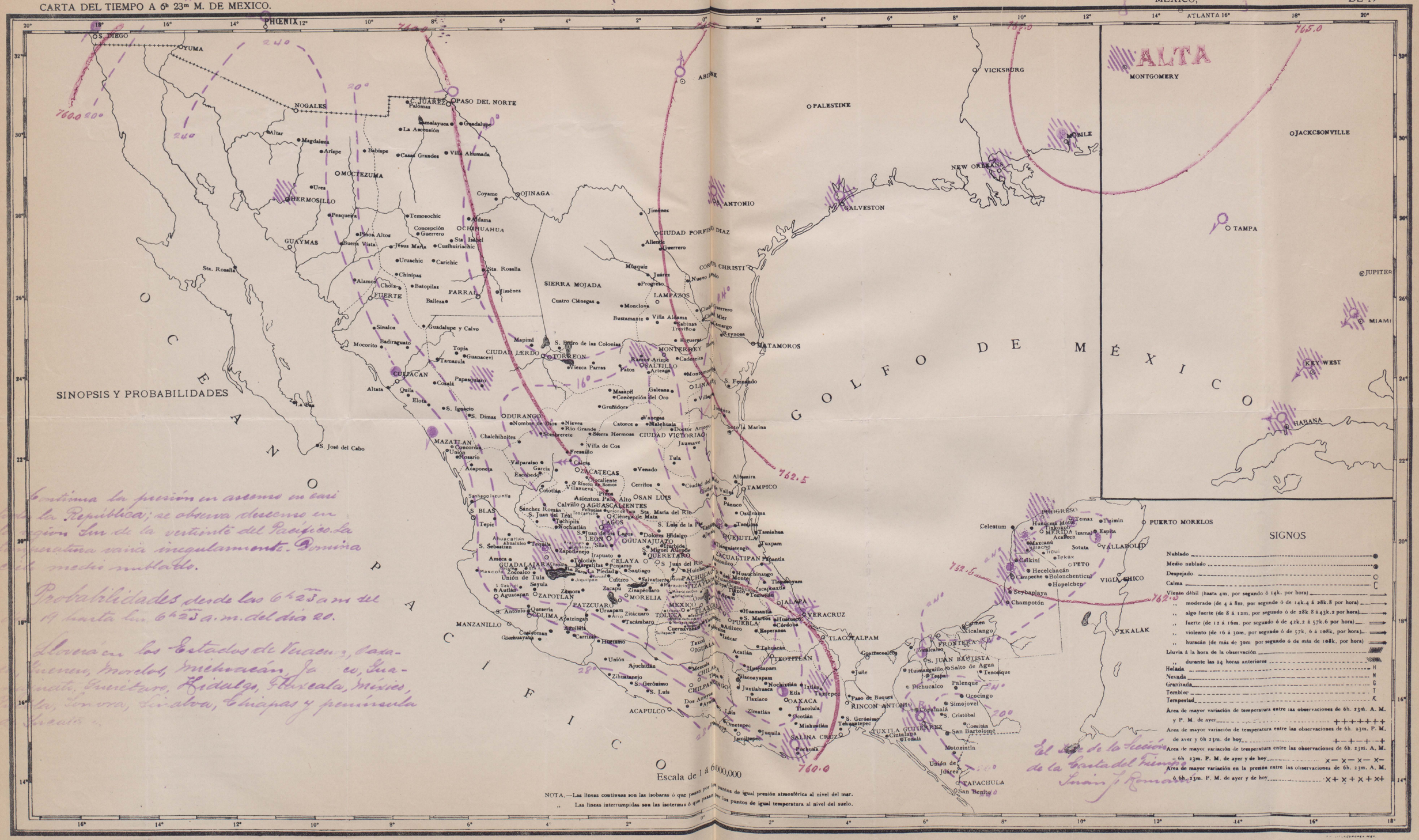

Aug 19

OBSERVATORIO METEOROLÓGICO CENTRAL.

CARTA DEL TIEMPO A 6h 23m A. M. DE MEXICO. — Lunes MEXICO, Agosto 19 DE 1912

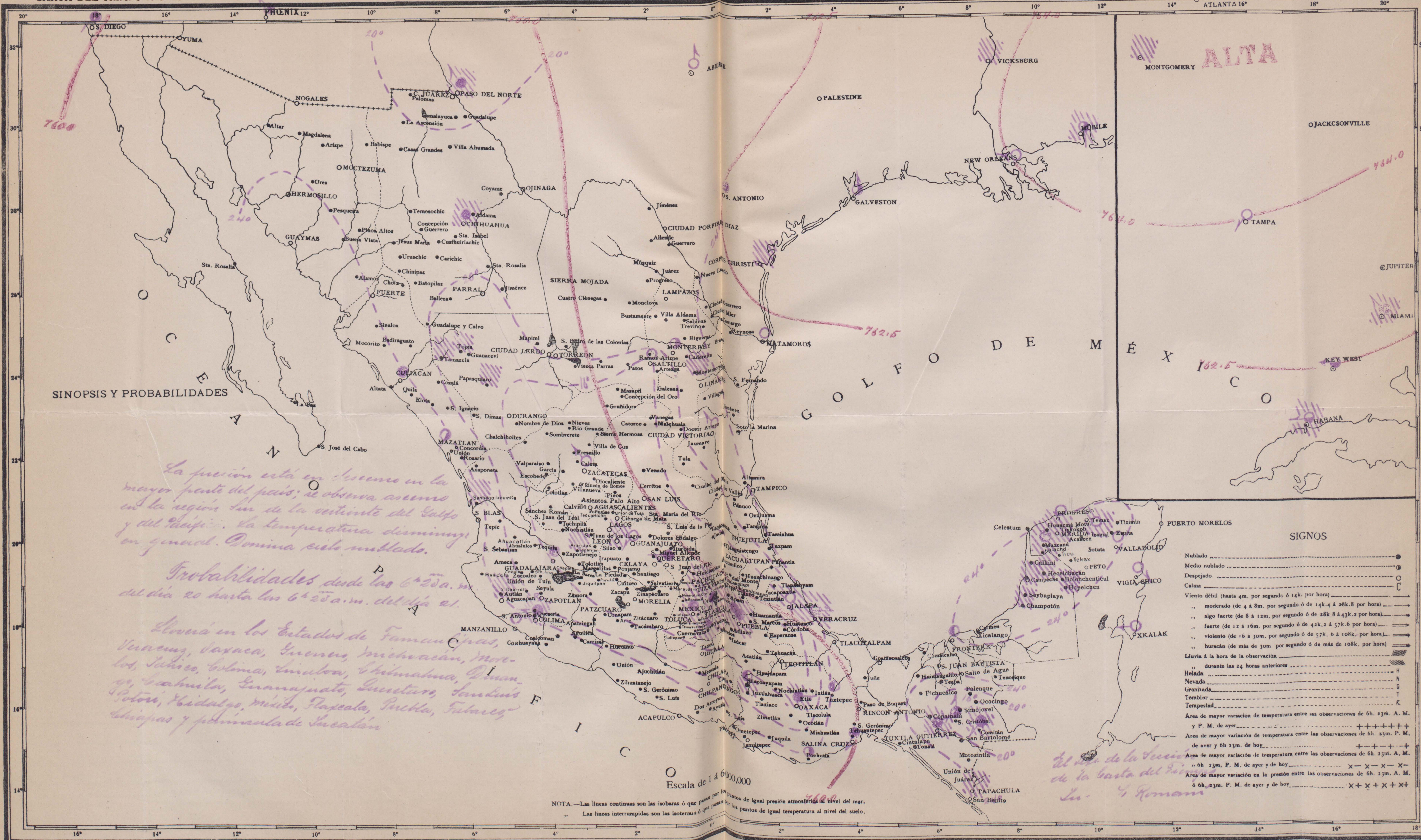

SINOPSIS Y PROBABILIDADES

La presión está en descenso en la mayor parte del país; se observa ascenso en la región Sur de la vertiente del Golfo y del Pacífico. La temperatura disminuye en general. Domina cielo nublado.

Probabilidades desde las 6h 23 a. m. del día 20 hasta las 6h 23 a. m. del día 21.

Lloverá en los Estados de Tamaulipas, Veracruz, Oaxaca, Guerrero, Michoacán, Morelos, Jalisco, Colima, Sinaloa, Chihuahua, Durango, Coahuila, Guanajuato, Querétaro, San Luis Potosí, Hidalgo, México, Tlaxcala, Puebla, Tabasco, Chiapas y península de Yucatán

El Jefe de la Sección de la Carta del Tiempo
Ing. [illegible] Romano