National Oceanic and Atmospheric Administration

ERRATA NOTICE

One or more conditions of the original document may affect the quality of the image, such as:

Discolored pages
Faded or light ink
Binding intrudes into the text

This has been a co-operative project between the NOAA Central Library and the Climate Database Modernization Program, National Climate Data Center (NCDC). To view the original document, please contact the NOAA Central Library in Silver Spring, MD at (301) 713-2607 x124 or Library.Reference@noaa.gov

HOV Services
Imaging Contractor
12200 Kiln Court
Beltsville, MD 20704-1387
July 23, 2010

CARTA DEL TIEMPO A 6h 23m M. DE MEXICO.

OBSERVATORIO METEOROLÓGICO CENTRAL.

MEXICO, Diciembre ? 17 DE 1912

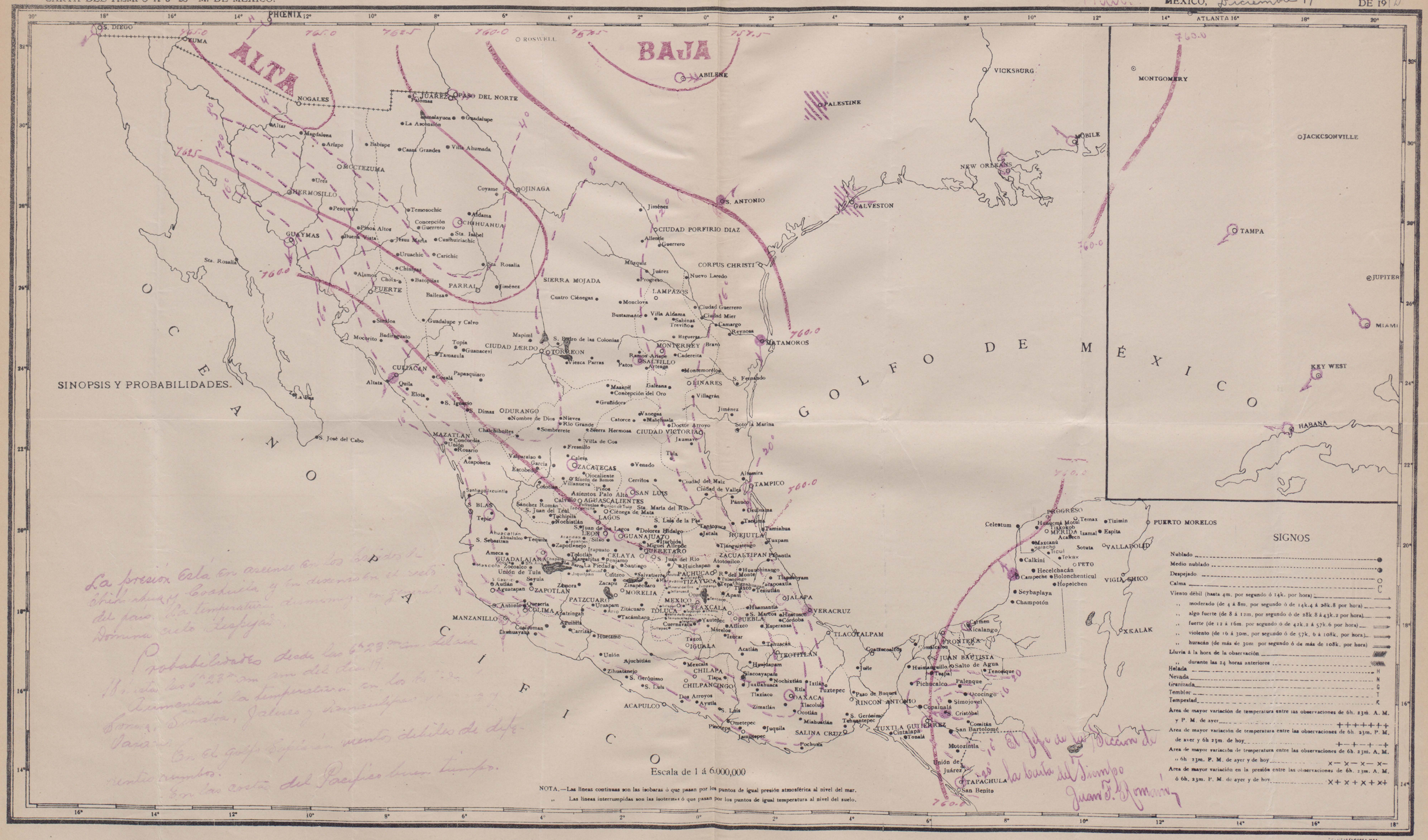

La presión está en ascenso en los Estados Unidos, Coahuila y en descenso en el resto del país. La temperatura disminuye en casi toda la República. Lo Lluvias

Probabilidades desde las 6h 23m am del día 18 hasta las 6h 23m am del día 19.
Aumentará la temperatura en los Estados Sonora, Sinaloa, Jalisco, Zacatecas, Nuevo León y Tamaulipas.
En el golfo Espíritu Santo débiles de diferentes rumbos.
En las costas del Pacífico buen tiempo.

El Jefe de la Sección de la Carta del Tiempo
Juan E. Romero

CARTA DEL TIEMPO A 6h 23m M. DE MEXICO.

OBSERVATORIO METEOROLÓGICO CENTRAL.

MEXICO, Diciembre 18 DE 19 12

CARTA DEL TIEMPO A 6h 23m M. DE MEXICO.

OBSERVATORIO METEOROLÓGICO CENTRAL.

MEXICO, DE 19

CARTA DEL TIEMPO A 6h 23m M. DE MEXICO.

OBSERVATORIO METEOROLÓGICO CENTRAL.

Viernes MEXICO, Diciembre 20 DE 1912

SINOPSIS Y PROBABILIDADES

La presión está en descenso en toda la República. La temperatura aumenta en la Mesa Central y vertiente del Golfo y disminuye en el Oeste. Domina cielo nublado.

Probabilidades desde las 6.23 a.m del día 21 hasta las 6.23 a.m. del día 22.

Habrá lluvias ó lloviznas en los Estados de Chihuahua, Coahuila, Nuevo León, Tamaulipas, Veracruz y Tabasco.

En el Golfo son probables vientos de la región Norte, moderados ó algo fuertes en las Costas de Tamaulipas y violentos en las de Veracruz y en el Istmo de Tehuantepec.

SIGNOS

Nublado ●
Medio nublado ◐
Despejado ○
Calma C
Viento débil (hasta 4m. por segundo ó 14k. por hora)
,, moderado (de 4 á 8m. por segundo ó de 14k.4 á 28k.8 por hora)
,, algo fuerte (de 8 á 12m. por segundo ó de 28k 8 á 43k.2 por hora)
,, fuerte (de 12 á 16m. por segundo ó de 42k.2 á 57k.6 por hora)
,, violento (de 16 á 30m. por segundo ó de 57k. 6 á 108k. por hora)
,, huracán (de más de 30m por segundo ó de más de 108k. por hora)
Lluvia á la hora de la observación
,, durante las 24 horas anteriores
Helada H
Nevada N
Granizada G
Temblor T
Tempestad K
Area de mayor variación de temperatura entre las observaciones de 6h. 23m. A. M. y P. M. de ayer + + + + + + + +
Area de mayor variación de temperatura entre las observaciones de 6h. 23m. P. M. de ayer y 6h 23m. de hoy +—+—+—+
Area de mayor variación de temperatura entre las observaciones de 6h. 23m. A. M. ó 6h. 23m. P. M. de ayer y de hoy x— x— x— x—
Area de mayor variación en la presión entre las observaciones de 6h. 23m. A. M. ó 6h. 23m. P. M. de ayer y de hoy x+ x+ x+ x+

El Jefe de la Sección de la Carta del Tiempo
Juan F. Roma

NOTA.—Las lineas continuas son las isobaras ó que pasan por los puntos de igual presión atmosférica al nivel del mar.
,, Las lineas interrumpidas son las isotermas ó que pasan por los puntos de igual temperatura al nivel del suelo.

CARTA DEL TIEMPO A 6h 23m M. DE MEXICO.

OBSERVATORIO METEOROLÓGICO CENTRAL.

MEXICO, Dec 21 DE 1917

Domingo Diciembre 22 12

CARTA DEL TIEMPO A 6h 23m M. DE MEXICO. OBSERVATORIO METEOROLÓGICO CENTRAL. MEXICO, DE 19

La presión está en descenso en la Mesa Central, región sur de la vertiente del Golfo y península de Yucatán y en ascenso en el resto del país. La temperatura ambiente en general. Domina cielo cubierto nublado en gral.

Probabilidades desde las 6h 23m a.m. del día 23 hasta las 6h 23m a.m. 24.

Habrá lluvias o llovizna en el Estados de Chihuahua, Coahuila, Tamaulipas y Veracruz.

Estará el tiempo nublado en los estados de Jalisco, Guanajuato, México, Querétaro y Puebla.

El Jefe de la Sección de la Carta del Tiempo, Juan F. Romano

CARTA DEL TIEMPO A 6h 23m M. DE MEXICO.

OBSERVATORIO METEOROLÓGICO CENTRAL.

MEXICO, 23 DE 19

SANTA FE · AMARILLO · OKLAHOMA · MENPHIS

CARTA DEL TIEMPO A 6h 23m M. DE MEXICO.

OBSERVATORIO METEOROLÓGICO CENTRAL.

Martes MEXICO, Diciembre 24 DE 1912

SINOPSIS Y PROBABILIDADES

La presión está en descenso en las regiones Norte de la Mesa Central y de la vertiente del Pacífico, y en ascenso en el resto del País. La temperatura disminuye en general. Domina cielo nublado en la vertiente del Golfo. Sopla Norte en el Golfo.

Probabilidades desde las 6.23 am. del día 25 hasta las 6h 23m am del día 26:

Lloverá en los Estados de Veracruz, Oaxaca, Tabasco, Chiapas y península de Yucatán.

Continuará el Norte en las Costas de Veracruz, Ystmo de Tehuantepec y península de Yucatán.

Escala de 1 á 6.000,000

NOTA.—Las líneas continuas son las isobaras ó que pasan por los puntos de igual presión atmosférica al nivel del mar.

„ Las líneas interrumpidas son las isotermas ó que pasan por los puntos de igual temperatura al nivel del suelo.

SIGNOS

Nublado ●
Medio nublado ◐
Despejado ○
Calma C
Viento débil (hasta 4m. por segundo ó 14k. por hora)
„ moderado (de 4 á 8m. por segundo ó de 14k.4 á 28k.8 por hora)
„ algo fuerte (de 8 á 12m. por segundo ó de 28k 8 á 43k.2 por hora)
„ fuerte (de 12 á 16m. por segundo ó de 42k.2 á 57k.6 por hora)
„ violento (de 16 á 30m. por segundo ó de 57k. 6 á 108k. por hora)
„ huracán (de más de 30m por segundo ó de más de 108k. por hora)
Lluvia á la hora de la observación
„ durante las 24 horas anteriores
Helada H
Nevada N
Granizada G
Temblor T
Tempestad R
Area de mayor variación de temperatura entre las observaciones de 6h. 23m. A. M. y P. M. de ayer + + + + + + + +
Area de mayor variación de temperatura entre las observaciones de 6h. 23m. P. M. de ayer y 6h 23m. de hoy + — + — + — +
Area de mayor variación de temperatura entre las observaciones de 6h. 23m. A. M. ó 6h. 23m. P. M. de ayer y de hoy x — x — x — x —
Area de mayor variación en la presión entre las observaciones de 6h. 23m. A. M. ó 6h. 23m. P. M. de ayer y de hoy x + x + x + x +

El Jefe de la Sección de la Carta del Tiempo
Jesús F. Romano

CARTA DEL TIEMPO A 6h 23m M. DE MEXICO.

OBSERVATORIO METEOROLÓGICO CENTRAL.

MEXICO, Mar. 25th DE 1922

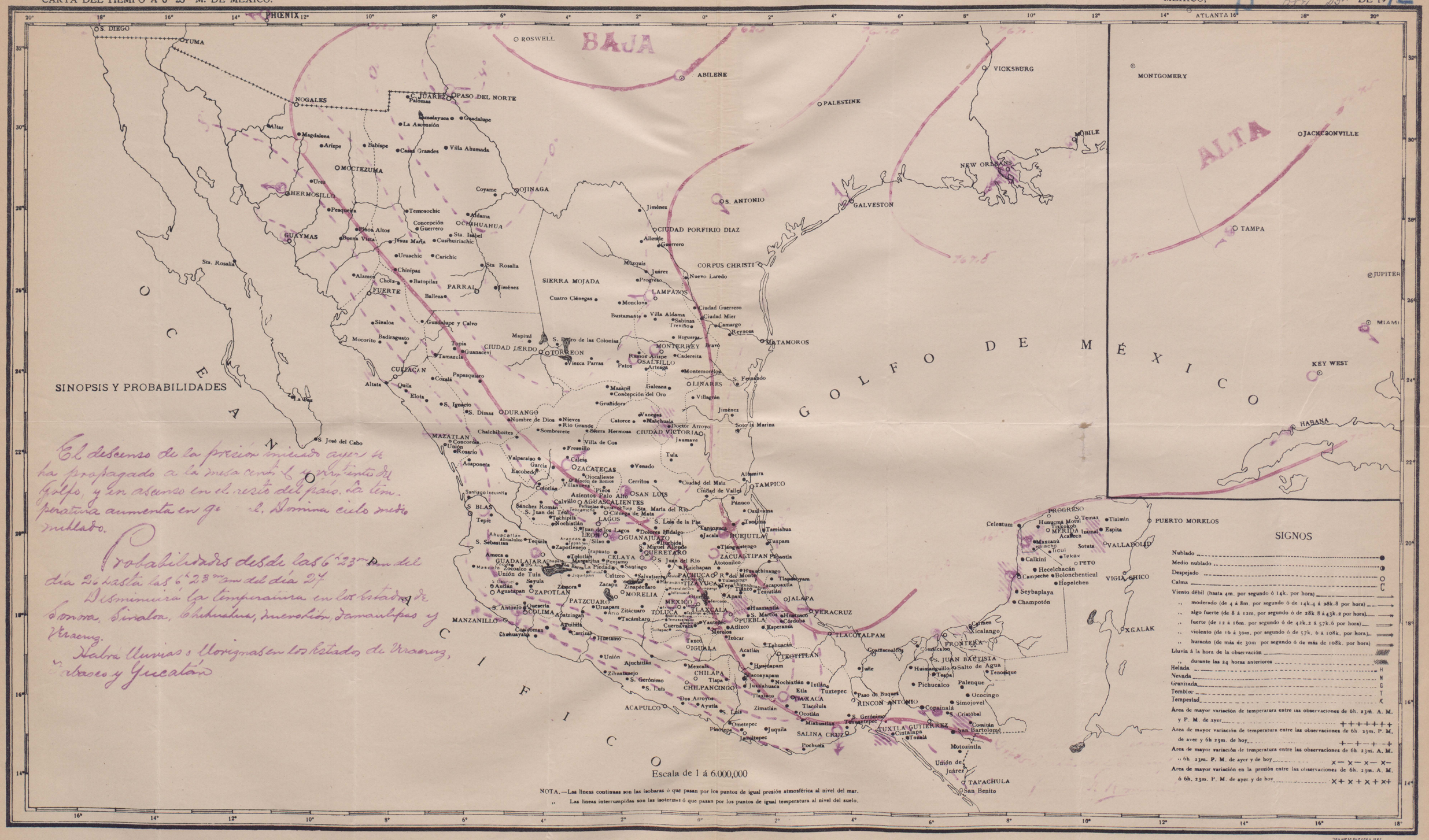

CARTA DEL TIEMPO A 6h 23m M. DE MEXICO.

OBSERVATORIO METEOROLÓGICO CENTRAL.

MEXICO, DE 19

CARTA DEL TIEMPO A 6h 23m M. DE MEXICO.

OBSERVATORIO METEOROLÓGICO CENTRAL.

MEXICO, DE 19

CARTA DEL TIEMPO A 6h 23m M. DE MEXICO.

OBSERVATORIO METEOROLÓGICO CENTRAL.

MEXICO, 28 DE 19

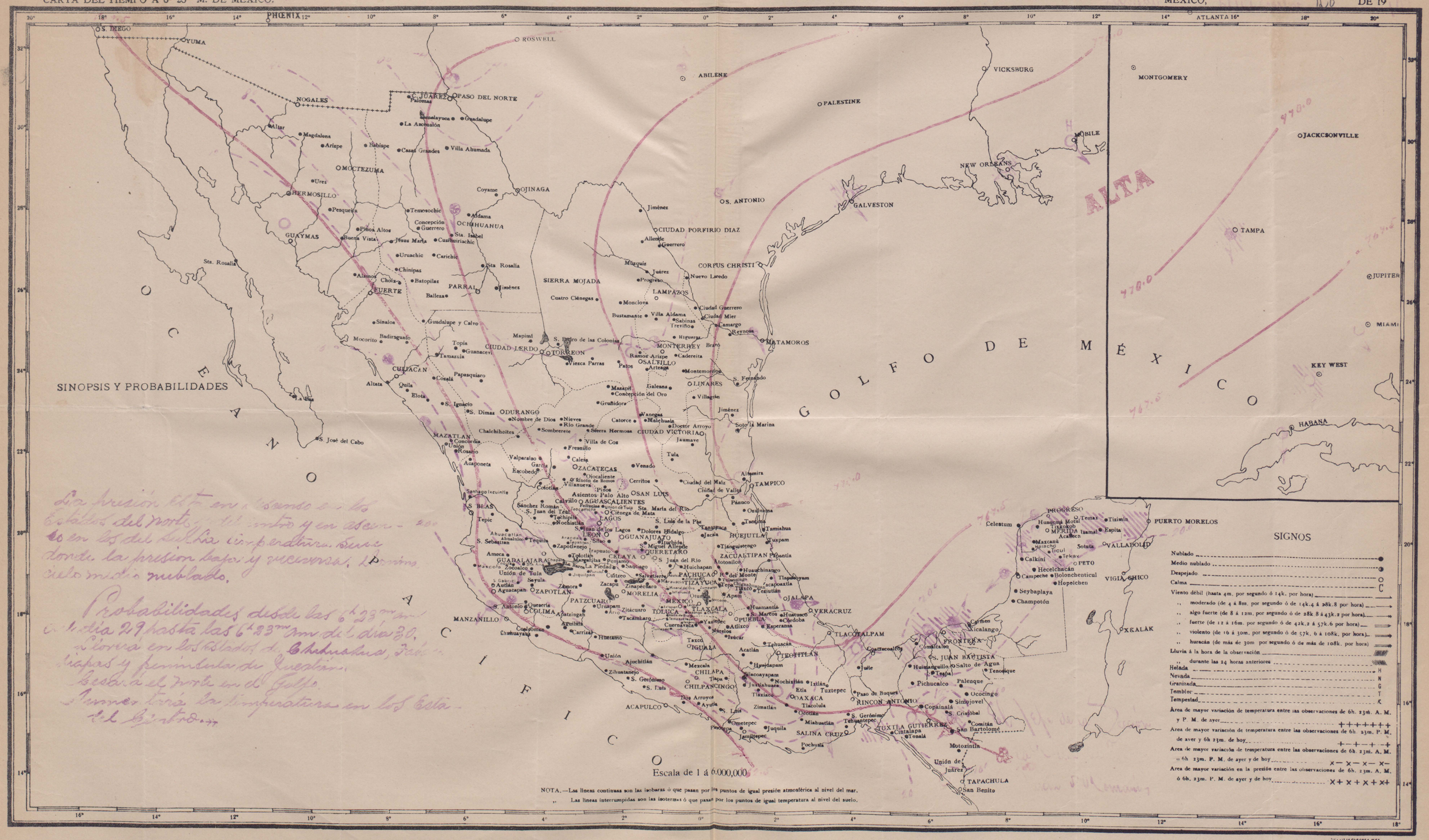

La presion alta en el centro de los Estados del norte, al centro y en ascenso en los del Golfo, con perdidura hacia donde la presion baja y sucesivas. El cielo medio nublado.

Probabilidades desde las 6h 23m am del dia 29 hasta las 6h 23m pm del dia 30. Llovera en los Estados de Chihuahua, Tamaulipas y peninsula de Yucatan. Bajara el norte en el Golfo. Subirá la temperatura en los Estados del Centro.

CARTA DEL TIEMPO A 6h 23m M. DE MEXICO.

OBSERVATORIO METEOROLÓGICO CENTRAL.

MEXICO, Domingo Dic. 29th DE 1912.

Probabilidades desde las 6h 23m am del día 30 hasta las 6h 23m am del día 31

La temperatura disminuirá en los Estados de Sonora, Sinaloa, Chihuahua, Coahuila y Nuevo León.

Hay indicios de vientos de la región norte en el Golfo

CARTA DEL TIEMPO A 6h 23m M. DE MEXICO.

OBSERVATORIO METEOROLÓGICO CENTRAL.

MEXICO, Lunes Diciembre 30 DE 1912

1912

Dec

CARTA DEL TIEMPO A 6h 23m M. DE MEXICO.

OBSERVATORIO METEOROLÓGICO CENTRAL.

Martes MEXICO, Diciembre 31 DE 1912

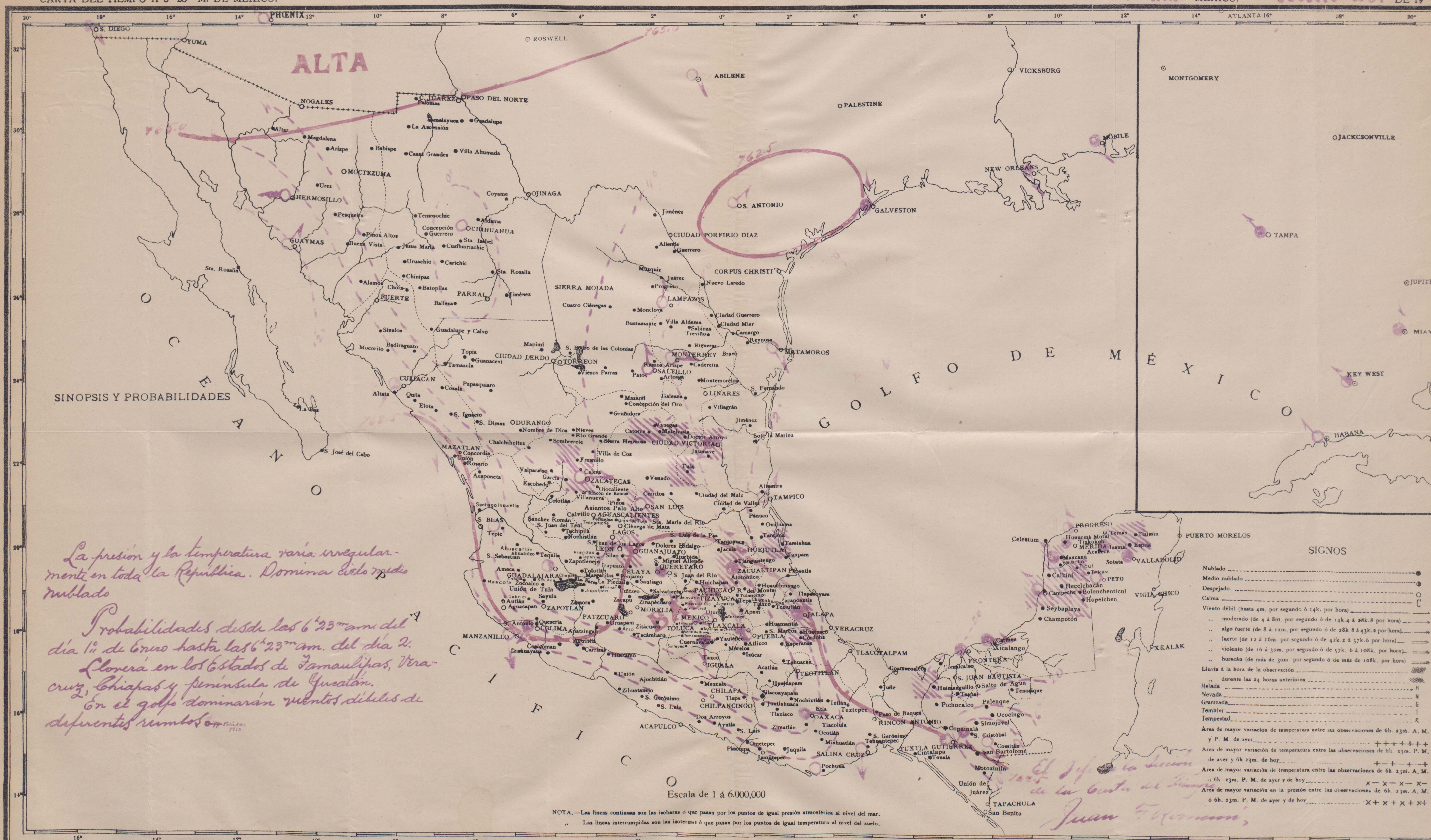

La presión y la temperatura varía irregularmente en toda la República. Domina cielo medio nublado

Probabilidades desde las 6h 23m am. del día 1º de Enero hasta las 6h 23m am. del día 2:

Lloverá en los Estados de Tamaulipas, Veracruz, Chiapas y península de Yucatán.

En el golfo dominarán vientos débiles de diferentes rumbos.

El Jefe de la Sección de la Carta del Tiempo