1912

—

Feb.

National Oceanic and Atmospheric Administration

ERRATA NOTICE

One or more conditions of the original document may affect the quality of the image, such as:

Discolored pages
Faded or light ink
Binding intrudes into the text

This has been a co-operative project between the NOAA Central Library and the Climate Database Modernization Program, National Climate Data Center (NCDC). To view the original document, please contact the NOAA Central Library in Silver Spring, MD at (301) 713-2607 x124 or Library.Reference@noaa.gov

HOV Services
Imaging Contractor
12200 Kiln Court
Beltsville, MD 20704-1387
July 23, 2010

CARTA DEL TIEMPO A 6h 23m M. DE MEXICO.

OBSERVATORIO METEOROLÓGICO CENTRAL.

MEXICO, Febrero 1º DE 1912

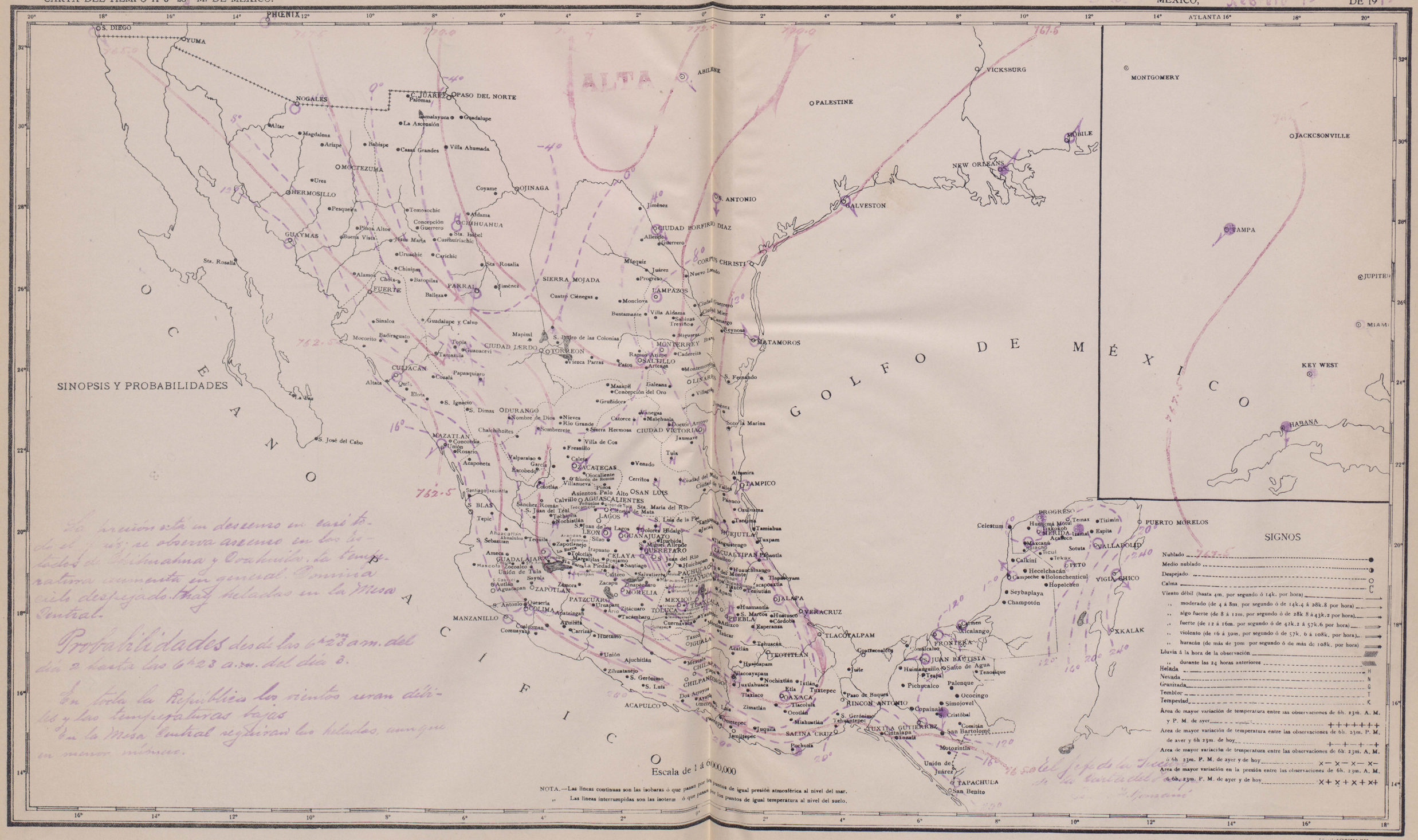

La presión está en descenso en casi todo el país; se observa ascenso en los estados de Chihuahua y Coahuila. La temperatura aumenta en general. Domina cielo despejado. Hay heladas en la Mesa Central.

Probabilidades desde las 6h 23m a.m. del día 2 hasta las 6h 23 a.m. del día 3.

En toda la República los vientos serán débiles y las temperaturas bajas. En la Mesa Central seguirán las heladas, aunque en menor número.

CARTA DEL TIEMPO A 6h 23m M. DE MEXICO.

OBSERVATORIO METEOROLÓGICO CENTRAL.

MEXICO, a DE 19

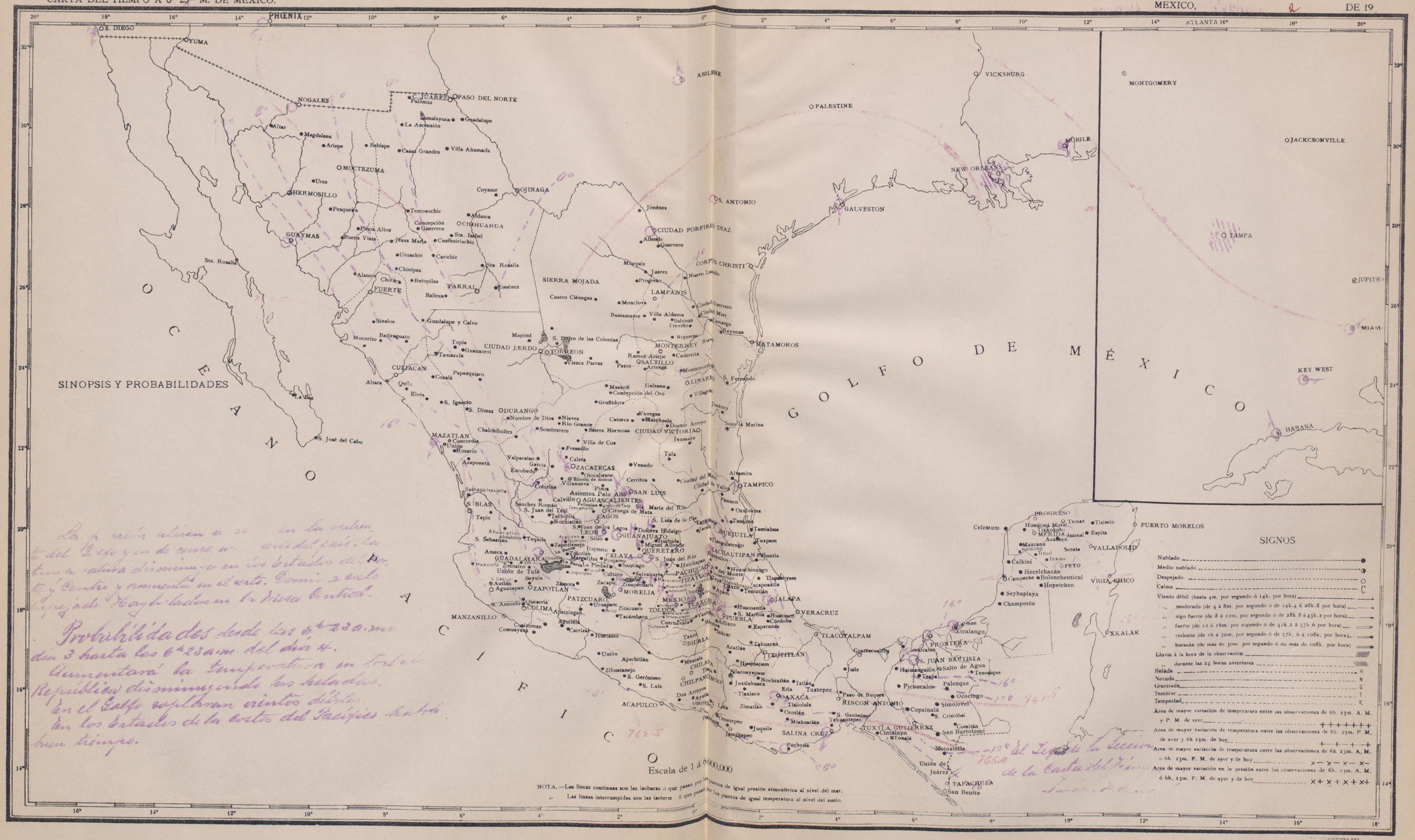

SINOPSIS Y PROBABILIDADES

La p[illegible] están a [illegible] en la [illegible] del Golfo y en de como [illegible] [illegible] del [illegible]. La temperatura disminuye en los Estados del Pacífico y Centro y aumenta en el Norte. Como [illegible] [illegible] Hay heladas en la Mesa Central.

Probabilidades desde las 6h 23m. m. del día 3 hasta las 6h 23m. m. del día 4. Aumentará la temperatura en todas la República disminuyendo las heladas. En el Golfo soplarán vientos débiles. En los Estados de la costa del Pacífico habrá buen tiempo.

Al Lector la lección de la Carta del Tiempo

OBSERVATORIO METEOROLÓGICO CENTRAL.

CARTA DEL TIEMPO A 6h 23m M. DE MEXICO. — Sábado — MEXICO, Febrero 5 DE 19[illegible]

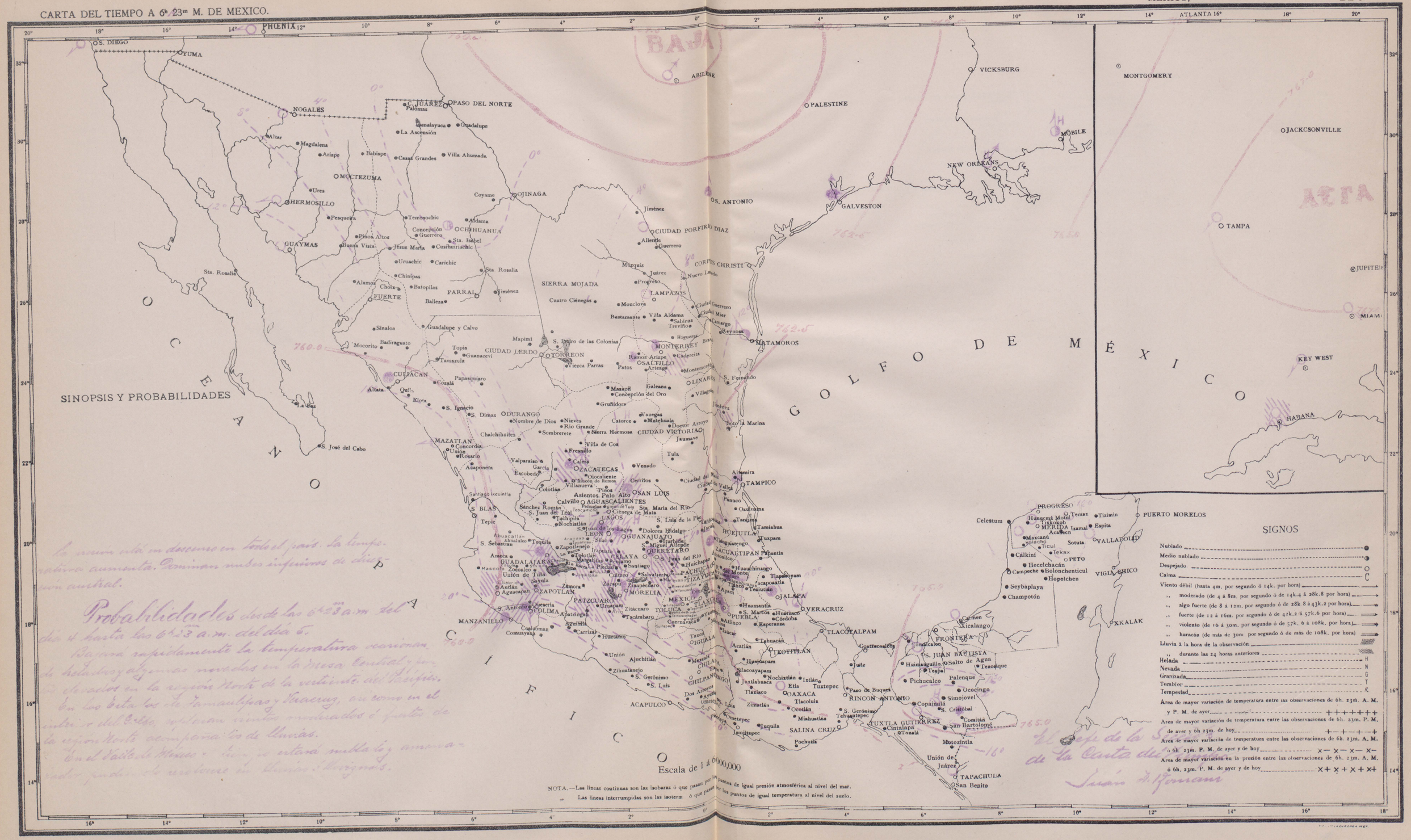

Probabilidades desde las 6h 23m a.m. del día 4 hasta las 6h 23m a.m. del día 5.

Bajaron rapidamente la temperatura ocasionando heladas y algunas nevadas en la mesa central y en elevados en la región Norte de la vertiente del Pacífico. En los Estados de Tamaulipas y Veracruz, así como en el interior del Golfo, soplaron vientos moderados ó fuertes de la región Norte acompañados de lluvias.

En el Valle de México, hoy se estará nublado y amenazará con lluvias. Mañana.

El Jefe de la S. de la Oficina del Tiempo
Juan A. Fonseca

OBSERVATORIO METEOROLÓGICO CENTRAL.

CARTA DEL TIEMPO A 6h 23m M. DE MEXICO. MEXICO, 4 DE 19

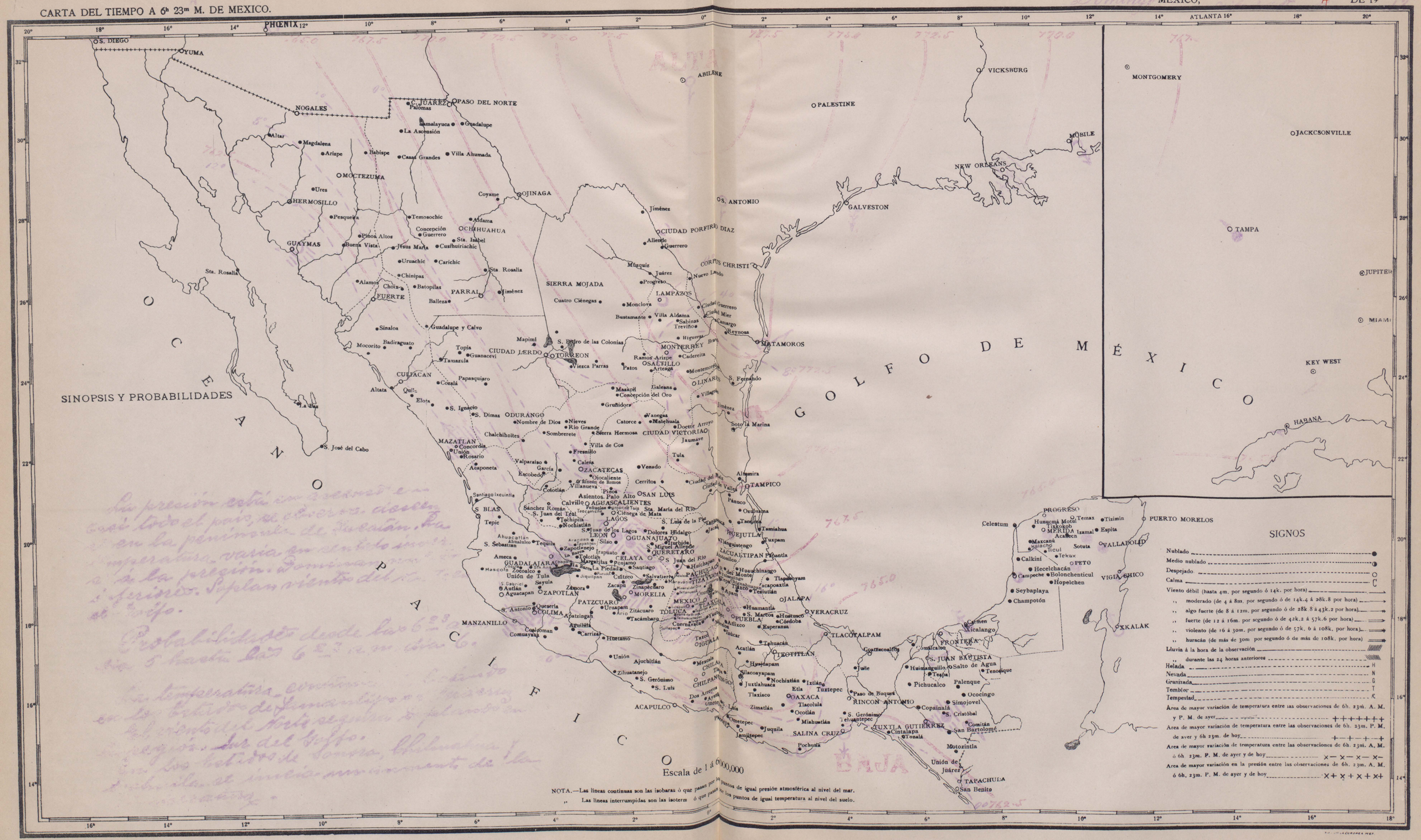

OBSERVATORIO METEOROLÓGICO CENTRAL.

CARTA DEL TIEMPO A 6h 23m M. DE MEXICO.

MEXICO, 5 DE 19

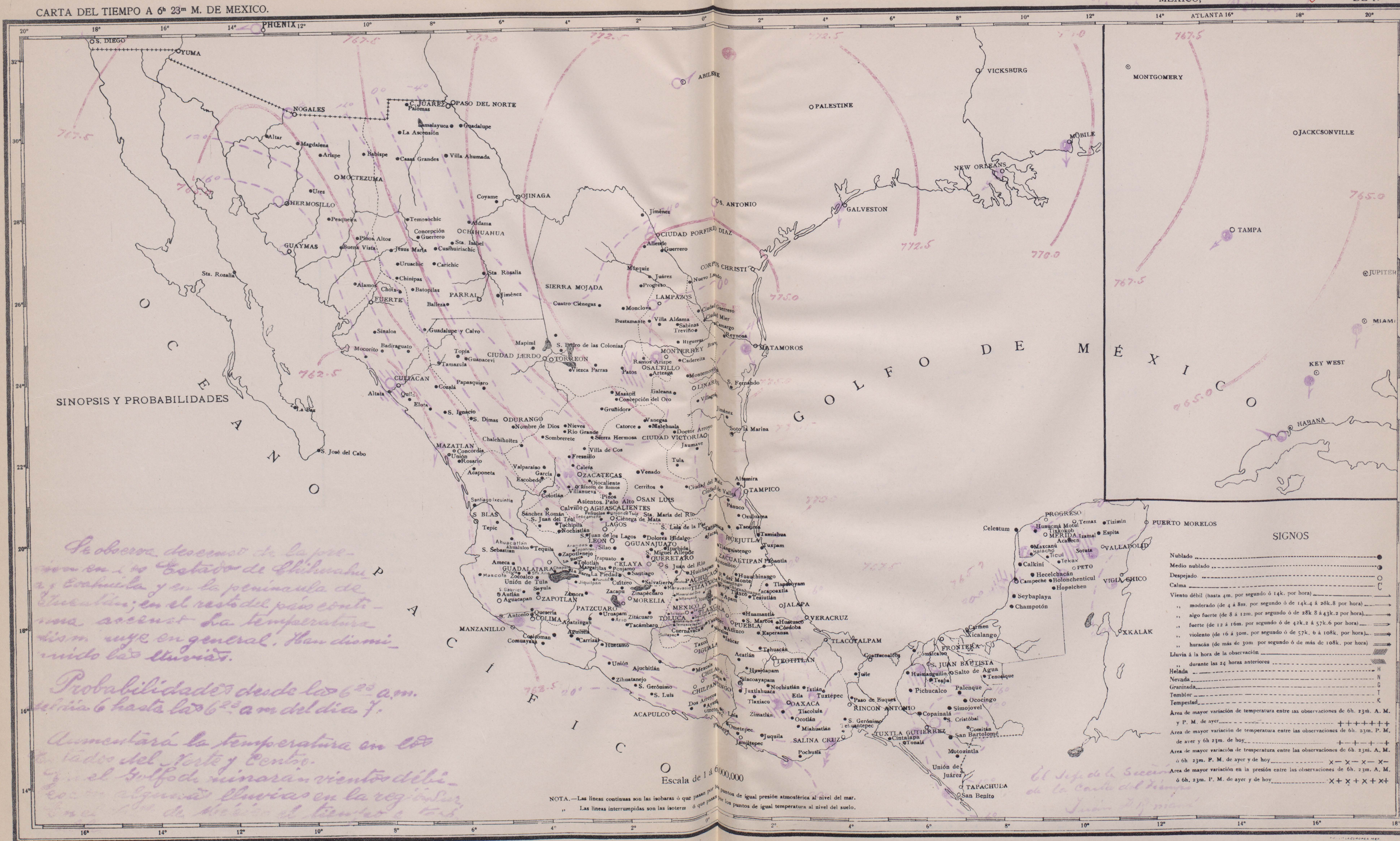

OBSERVATORIO METEOROLÓGICO CENTRAL.

CARTA DEL TIEMPO A 6h 23m M. DE MEXICO.

MEXICO, 6 DE 19

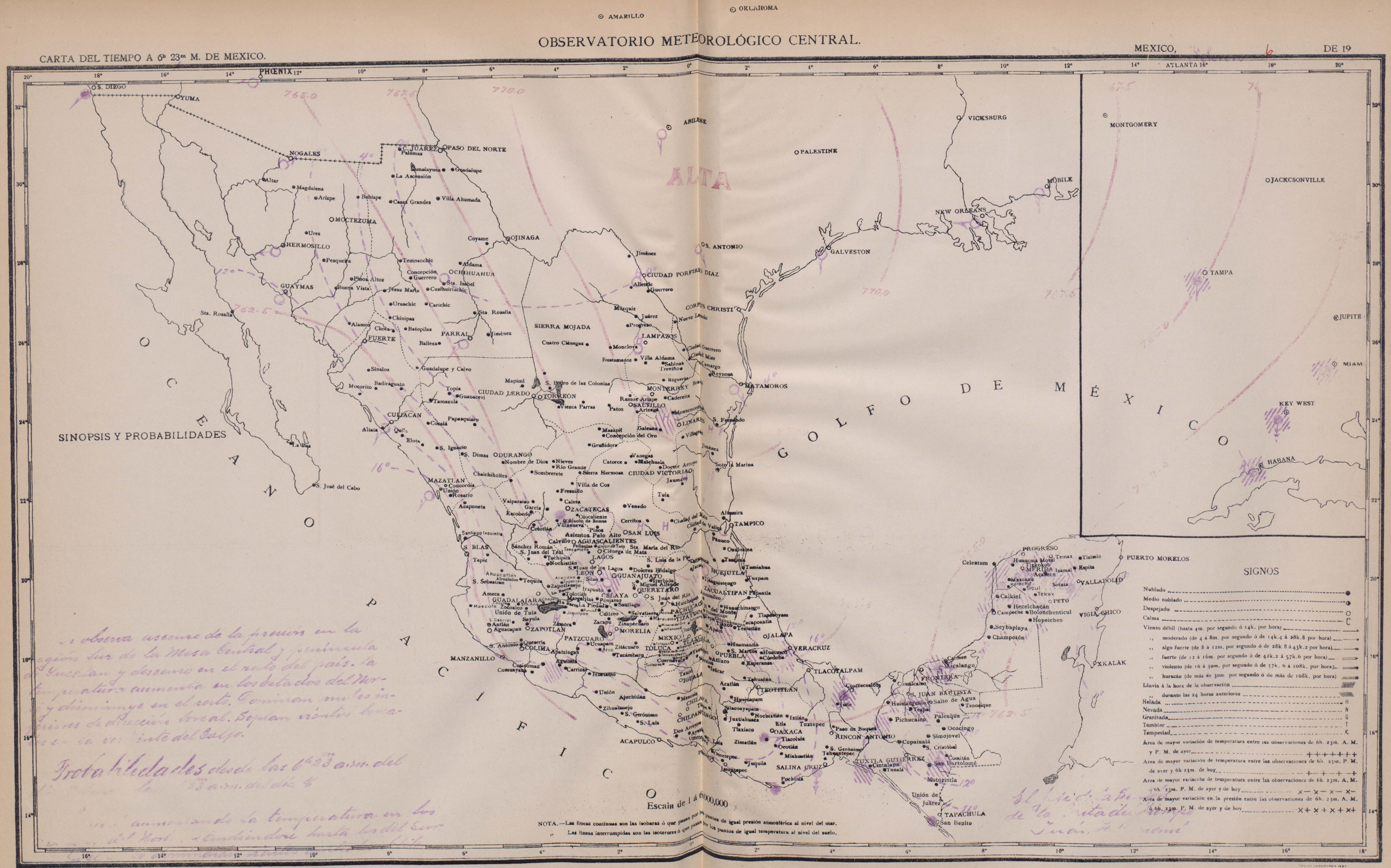

CARTA DEL TIEMPO A 6h 23m M. DE MEXICO.

OBSERVATORIO METEOROLÓGICO CENTRAL.

MEXICO, 7 DE 19

CARTA DEL TIEMPO A 6h 23m M. DE MEXICO.

OBSERVATORIO METEOROLÓGICO CENTRAL.

MEXICO, Jueves Febrero 8 DE 1910

OBSERVATORIO METEOROLÓGICO CENTRAL.

. 6h 23m M. DE MEXICO. MEXICO, DE 19

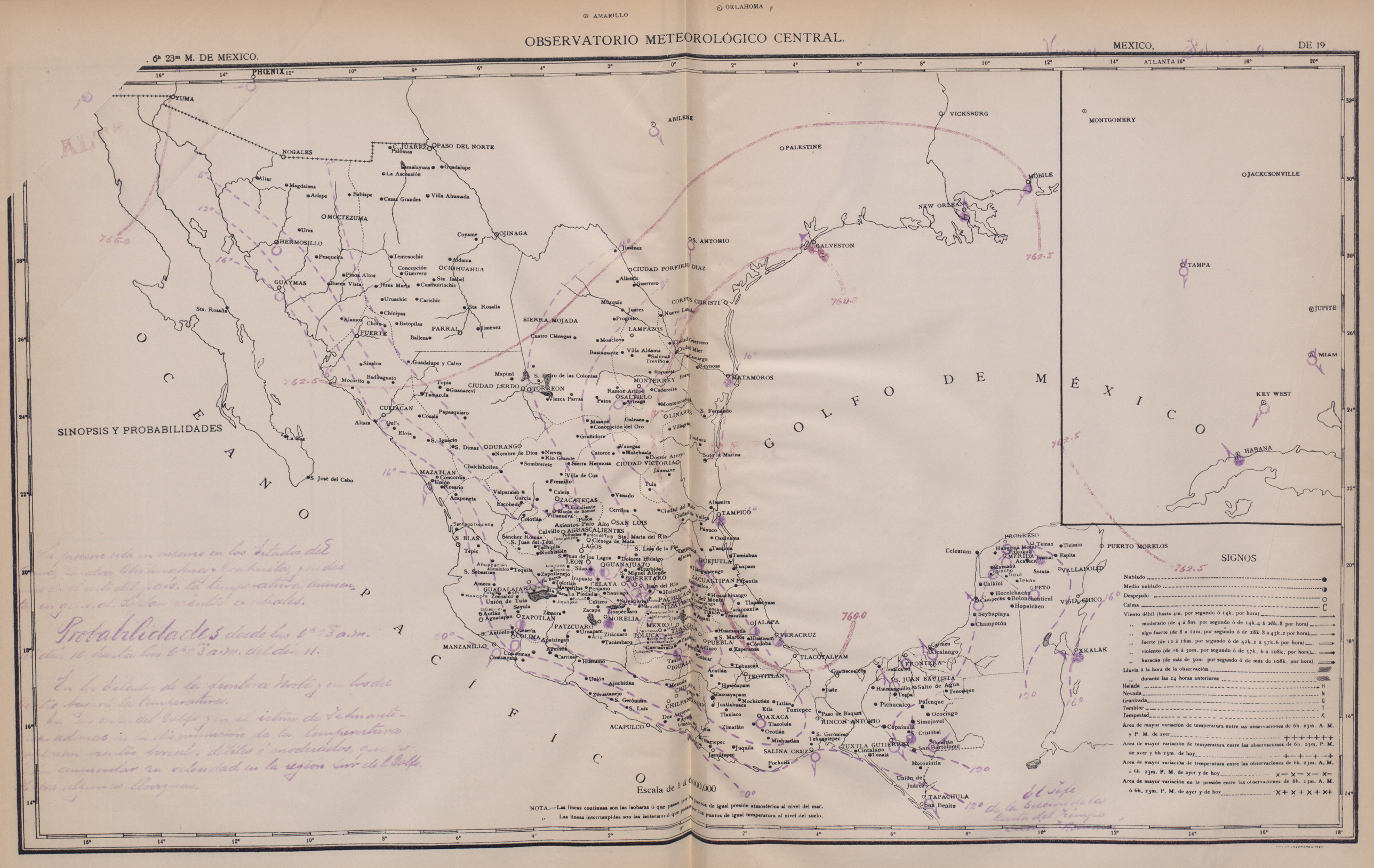

OBSERVATORIO METEOROLÓGICO CENTRAL.

CARTA DEL TIEMPO A 6h 23m M. DE MEXICO.

Sábado MEXICO, Febrero 10 DE 19

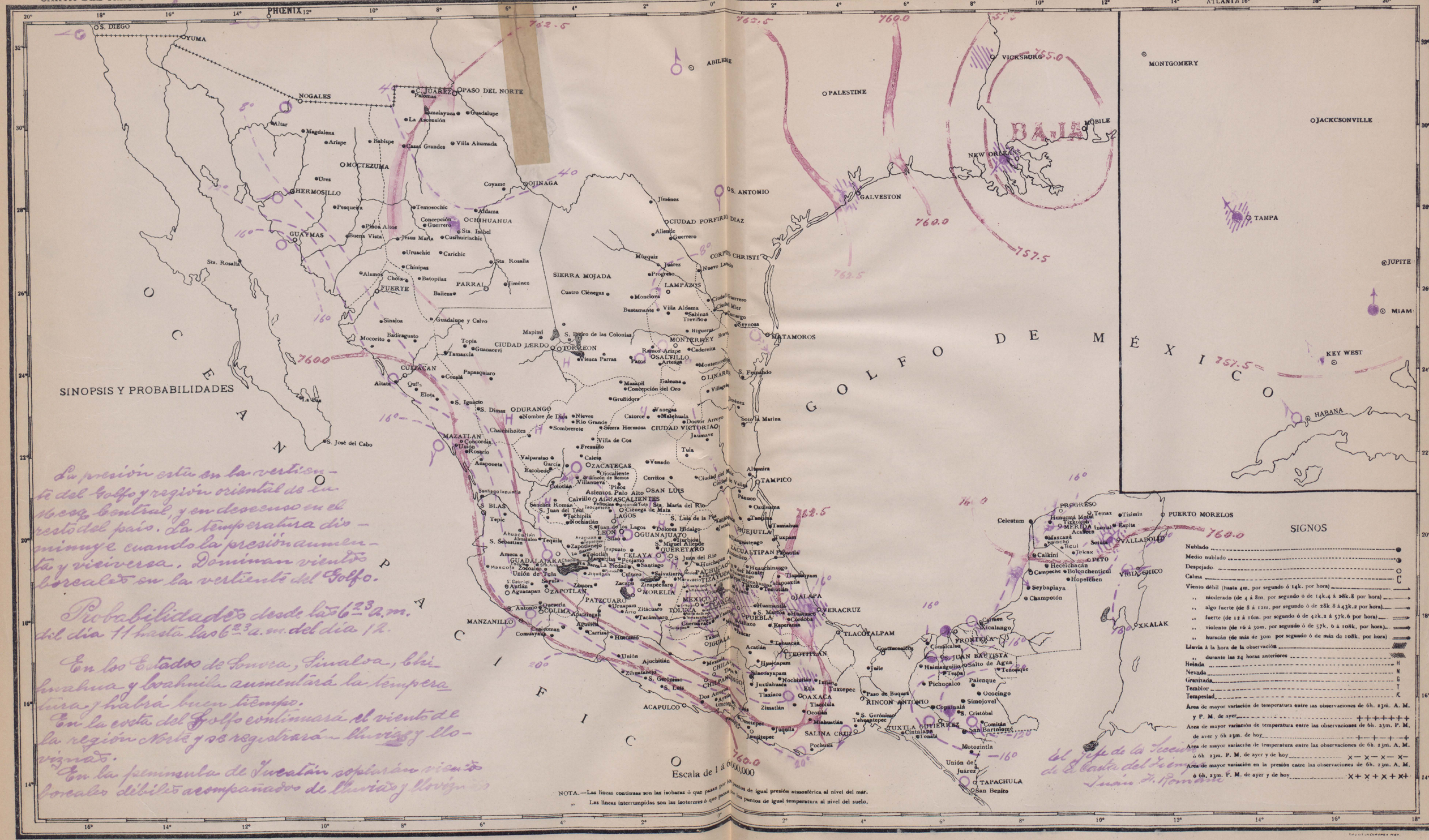

CARTA DEL TIEMPO A 6h 23m M. DE MEXICO.

OBSERVATORIO METEOROLÓGICO CENTRAL.

MEXICO, 11 DE 1912

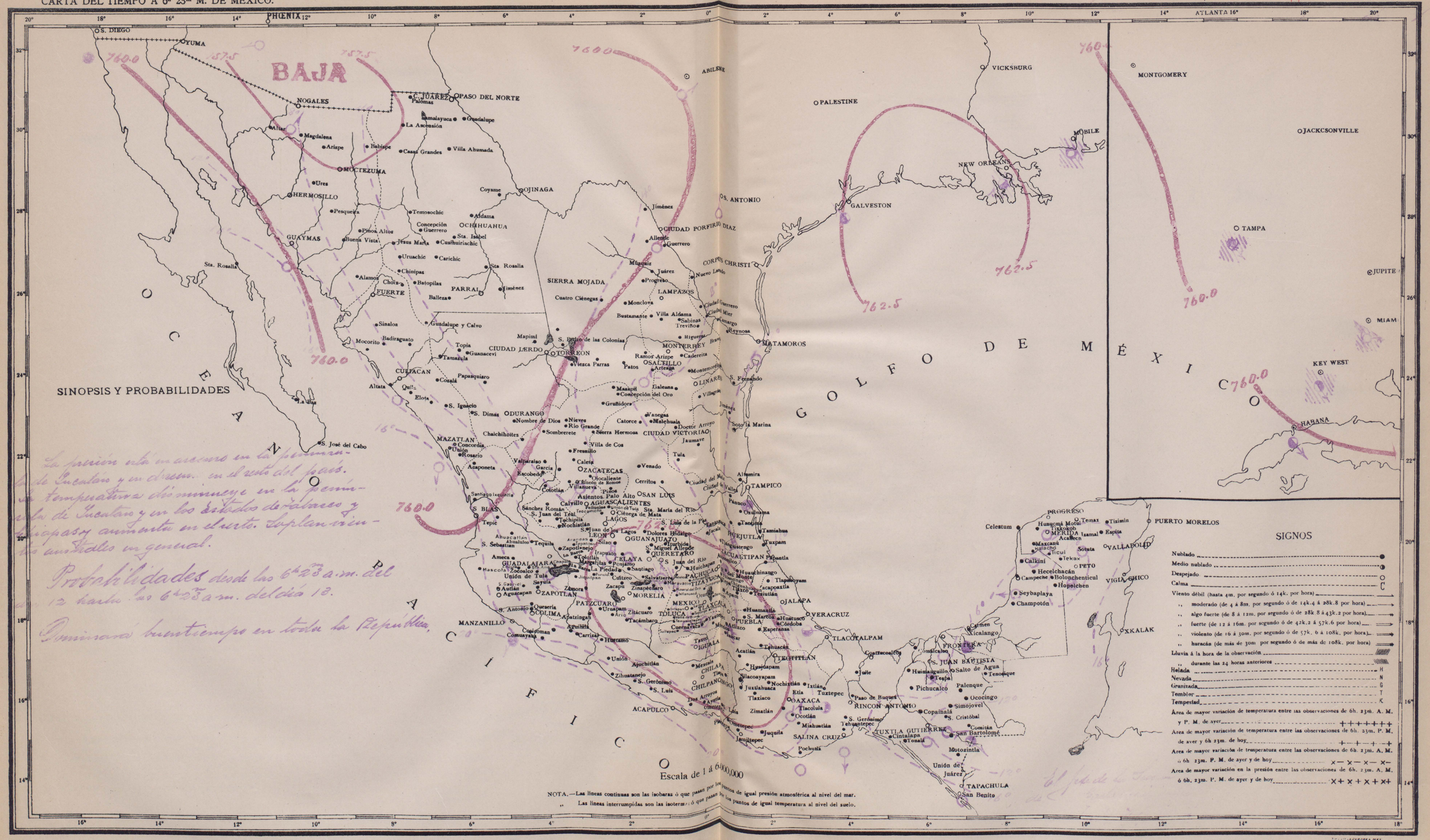

La presión está en ascenso en la península de Yucatán y en descenso en el resto del país. La temperatura disminuye en la península de Yucatán y en los estados de Tabasco y Chiapas y aumenta en el resto. Soplan vientos australes en general.

Probabilidades desde las 6h 23m a.m. del día 12 hasta las 6h 23m a.m. del día 13.

Dominará buen tiempo en toda la República.

OBSERVATORIO METEOROLÓGICO CENTRAL.

CARTA DEL TIEMPO Á 6h 23m M. DE MEXICO. MEXICO, 12 DE 1912

CARTA DEL TIEMPO A 6h 23m M. DE MEXICO.

OBSERVATORIO METEOROLÓGICO CENTRAL.

MEXICO, DE 19

CARTA DEL TIEMPO A 6h 23m M. DE MEXICO.

OBSERVATORIO METEOROLÓGICO CENTRAL.

MEXICO, 14 DE 1912

CARTA DEL TIEMPO A 6h 23m M. DE MEXICO.

OBSERVATORIO METEOROLÓGICO CENTRAL.

MEXICO, DE 19

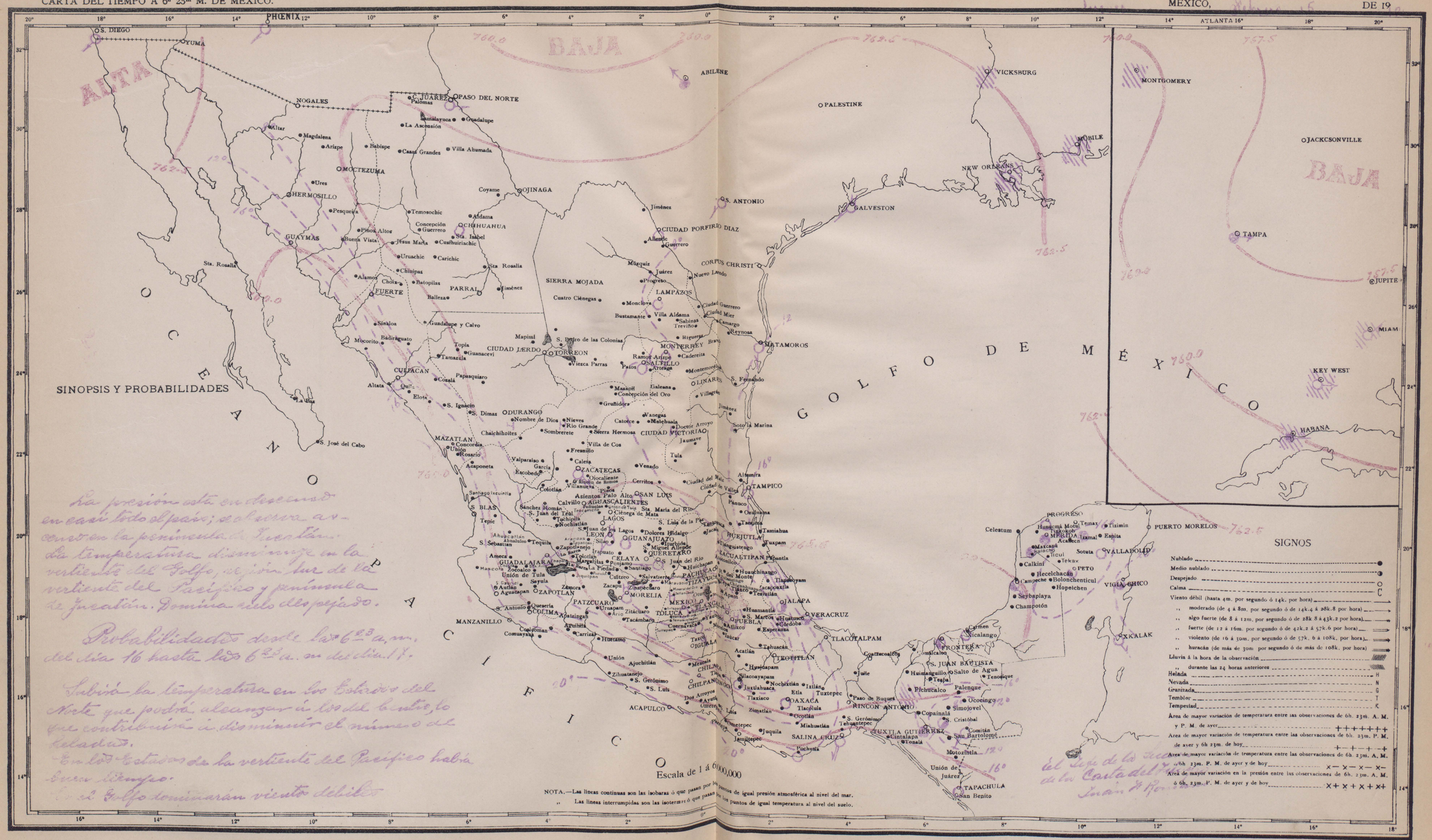

La presión está en descenso en casi todo el país; se observa ascenso en la península de Yucatán. La temperatura disminuye en la vertiente del Golfo, al sur de la vertiente del Pacífico y península de Yucatán. Domina cielo despejado.

Probabilidades desde las 6 23 a. m. del día 16 hasta las 6 23 a. m. del día 17.

Subirá la temperatura en los Estados del Norte que podrá alcanzar á los del centro, lo que contribuirá á disminuir el número de heladas.

En los Estados de la vertiente del Pacífico habrá buen tiempo.

En el Golfo dominarán vientos débiles.

del Jefe de la Sección de la Carta del Tiempo
Juan N. Rodríguez