National Oceanic and Atmospheric Administration

ERRATA NOTICE

One or more conditions of the original document may affect the quality of the image, such as:

Discolored pages
Faded or light ink
Binding intrudes into the text

This has been a co-operative project between the NOAA Central Library and the Climate Database Modernization Program, National Climate Data Center (NCDC). To view the original document, please contact the NOAA Central Library in Silver Spring, MD at (301) 713-2607 x124 or Library.Reference@noaa.gov

HOV Services
Imaging Contractor
12200 Kiln Court
Beltsville, MD 20704-1387
July 23, 2010

OBSERVATORIO METEOROLÓGICO CENTRAL.

CARTA DEL TIEMPO A 6h 23m M. DE MEXICO. MEXICO, 16 DE 1912

La presión está en ascenso en las regiones Norte de la Mesa Central y de la vertiente del Pacífico, y en descenso en el resto del país. La temperatura disminuye en la península de Yucatán y aumenta en el resto.

Probabilidades desde las 6h 23 a.m. del día 17 hasta las 6h 23 a.m. del día 18.

Habrá buen tiempo en los Estados del Norte y del Centro.

En la península de Yucatán seguirán las temperaturas bajas.

CARTA DEL TIEMPO A 6h 23m M. DE MEXICO.

Sábado MEXICO, Febrero 17 DE 19

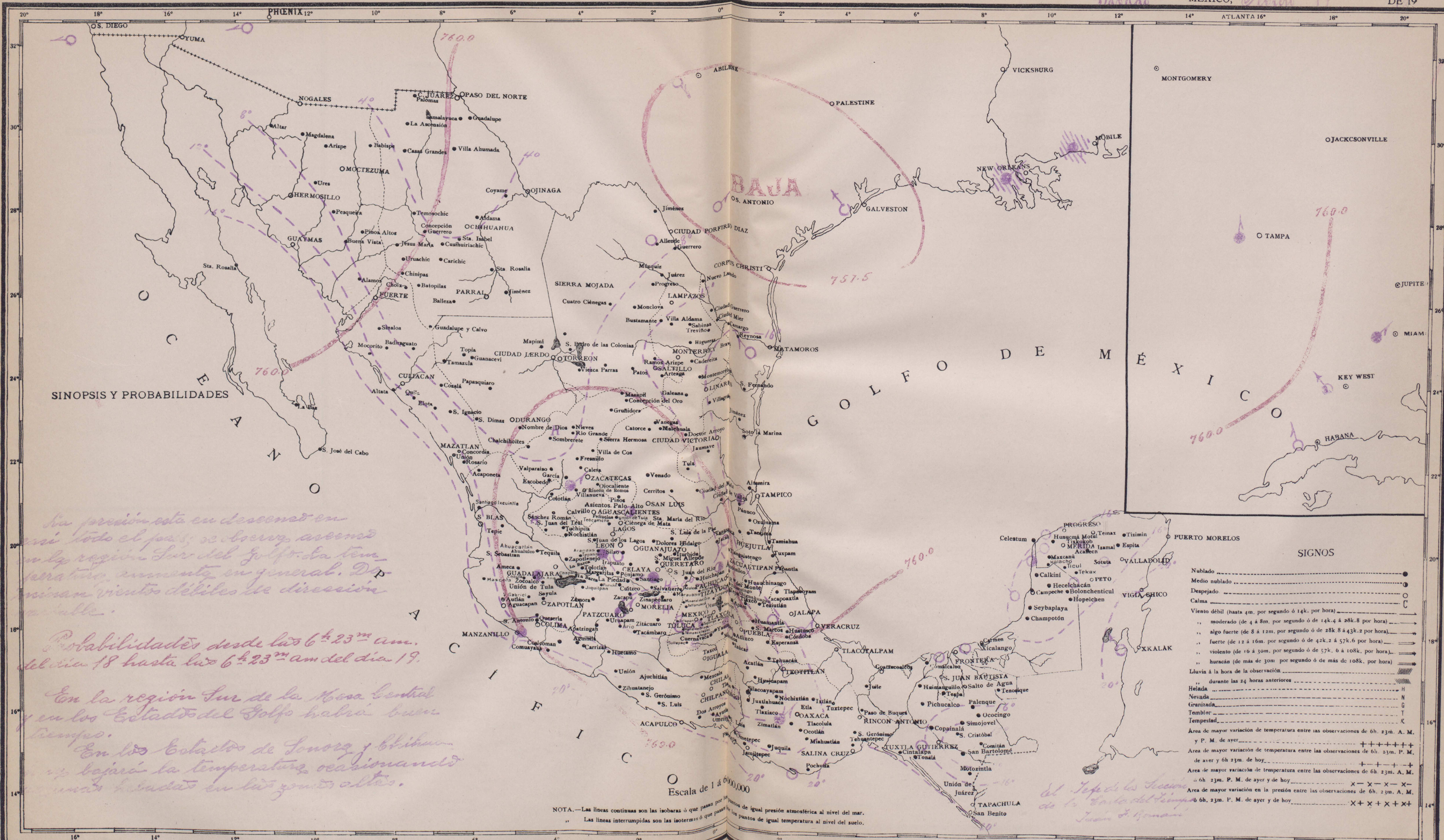

SINOPSIS Y PROBABILIDADES

La presión está en descenso en casi todo el país; se observa ascenso en la región Sur del Golfo. La temperatura aumenta en general. Dominan vientos débiles de dirección variable.

Probabilidades desde las 6h 23m am. del día 18 hasta las 6h 23m am del día 19.

En la región Sur de la Mesa Central y en los Estados del Golfo habrá buen tiempo.

En los Estados de Sonora y Chihuahua bajará la temperatura ocasionando heladas en las zonas altas.

Escala de 1 á 6.000,000

NOTA.—Las líneas continuas son las isobaras ó que pasan por los puntos de igual presión atmosférica al nivel del mar.

,, Las líneas interrumpidas son las isotermas ó que pasan por los puntos de igual temperatura al nivel del suelo.

SIGNOS

Nublado ●
Medio nublado ◐
Despejado ○
Calma C
Viento débil (hasta 4m. por segundo ó 14k. por hora)
,, moderado (de 4 á 8m. por segundo ó de 14k.4 á 28k.8 por hora)
,, algo fuerte (de 8 á 12m. por segundo ó de 28k.8 á 43k.2 por hora)
,, fuerte (de 12 á 16m. por segundo ó de 42k.2 á 57k.6 por hora)
,, violento (de 16 á 30m. por segundo ó de 57k.6 á 108k. por hora)
,, huracán (de más de 30m por segundo ó de más de 108k. por hora)
Lluvia á la hora de la observación
,, durante las 24 horas anteriores
Helada H
Nevada N
Granizada G
Temblor T
Tempestad K
Area de mayor variación de temperatura entre las observaciones de 6h. 23m. A. M. y P. M. de ayer + + + + + + + +
Area de mayor variación de temperatura entre las observaciones de 6h. 23m. P. M. de ayer y 6h 23m. de hoy +—+—+—+
Area de mayor variación de temperatura entre las observaciones de 6h. 23m. A. M. ó 6h. 23m. P. M. de ayer y de hoy x— x— x— x—
Area de mayor variación en la presión entre las observaciones de 6h. 23m. A. M. ó 6h. 23m. P. M. de ayer y de hoy x+ x + x + x+

El Jefe de la Sección de la Carta del Tiempo

Tip y Lit La Europea Mex.

CARTA DEL TIEMPO A 6h 23m M. DE MEXICO.

OBSERVATORIO METEOROLÓGICO CENTRAL.

Domingo MEXICO, Febrero 18 DE 19

CARTA DEL TIEMPO A 6h 23m M. DE MEXICO.

OBSERVATORIO METEOROLÓGICO CENTRAL.

MEXICO, Lunes Febrero 19 DE 19

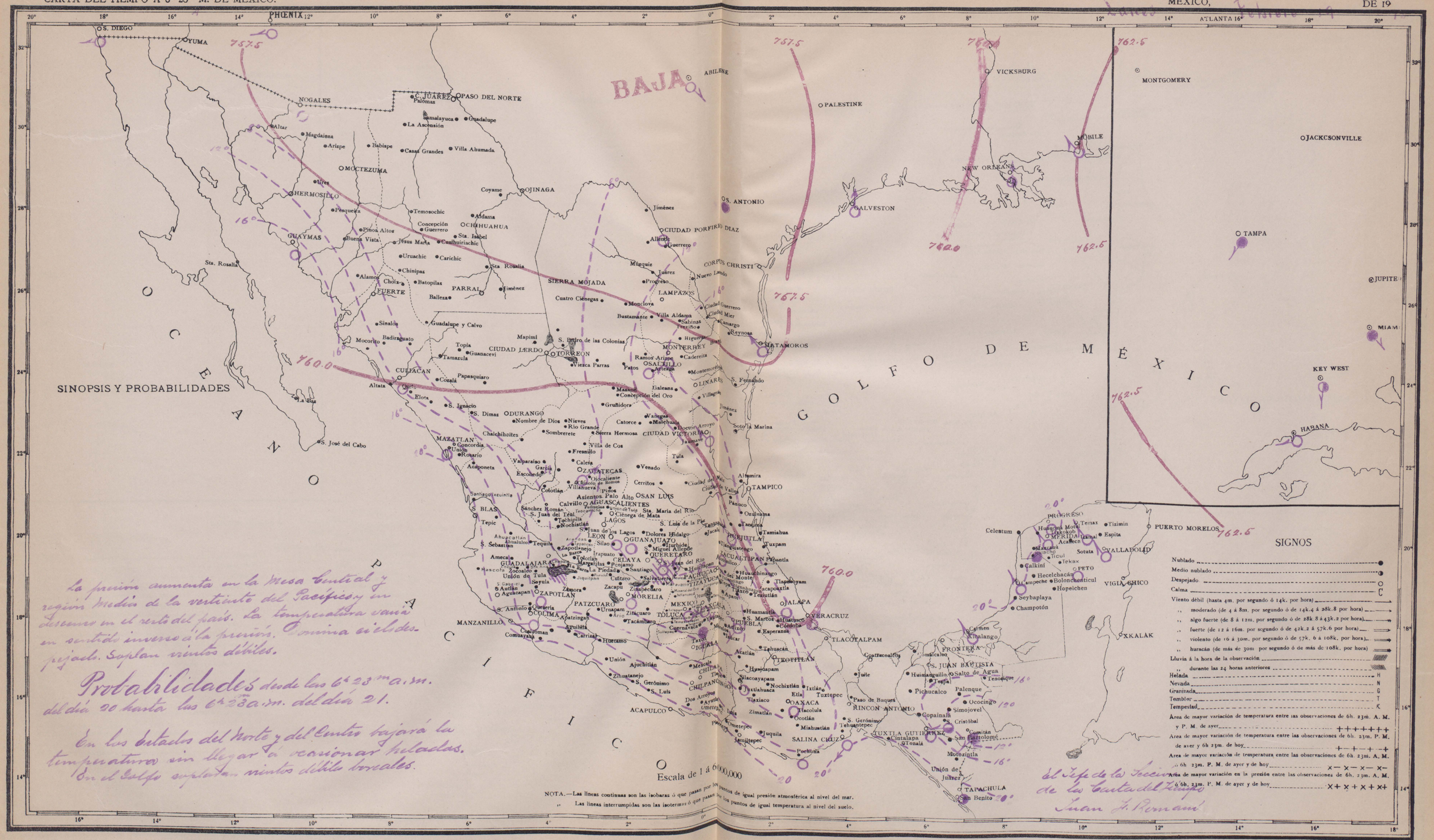

CARTA DEL TIEMPO A 6h 23m M. DE MEXICO.

OBSERVATORIO METEOROLÓGICO CENTRAL.

MEXICO, Feb 20 DE 1912

La presión está en descenso en la Mesa Central, y en la vertiente del Golfo, y en ascenso en la vertiente del Pacífico. La temperatura aumentará en todos los Estados.

Probabilidades desde las 6h 23m del día 21 hasta las 6h 23m del día 22.

Disminuirá la temperatura en los Estados de la Mesa Central y en los de Tamaulipas y Veracruz.

Soplará Norte fuerte en el Golfo y en el istmo de Tehuantepec que podrá alcanzar hasta la primera de la Península.

Habrá algunas lluvias ó llovizneas en los Estados del Golfo.

En el Valle de México el tiempo estará nublado y amenazando lluvia.

Del Jefe de la Sección de la Carta del Tiempo
Juan F. Romaní

CARTA DEL TIEMPO A 6h 23m M. DE MEXICO.

OBSERVATORIO METEOROLÓGICO CENTRAL.

MEXICO, 21 DE 1912

CARTA DEL TIEMPO A 6h 23m M. DE MEXICO.

OBSERVATORIO METEOROLÓGICO CENTRAL.

MEXICO, Febrero 22 DE 19

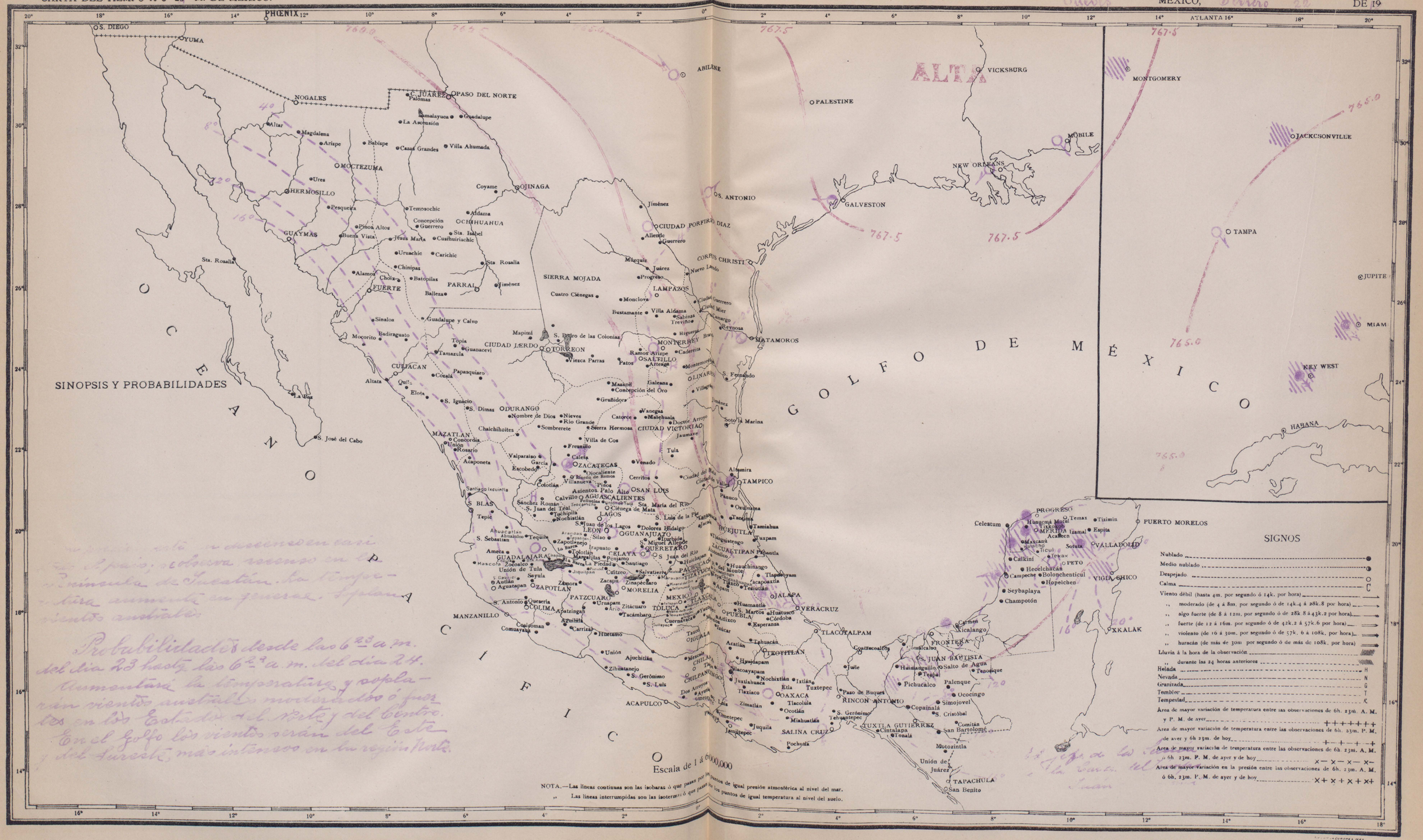

CARTA DEL TIEMPO A 6h 23m M. DE MEXICO.

OBSERVATORIO METEOROLÓGICO CENTRAL.

Viernes MEXICO, Febrero 23 DE 19

OBSERVATORIO METEOROLÓGICO CENTRAL.

CARTA DEL TIEMPO A 6h 23m M. DE MEXICO.

Sábado MEXICO, Febrero 24 DE 1917

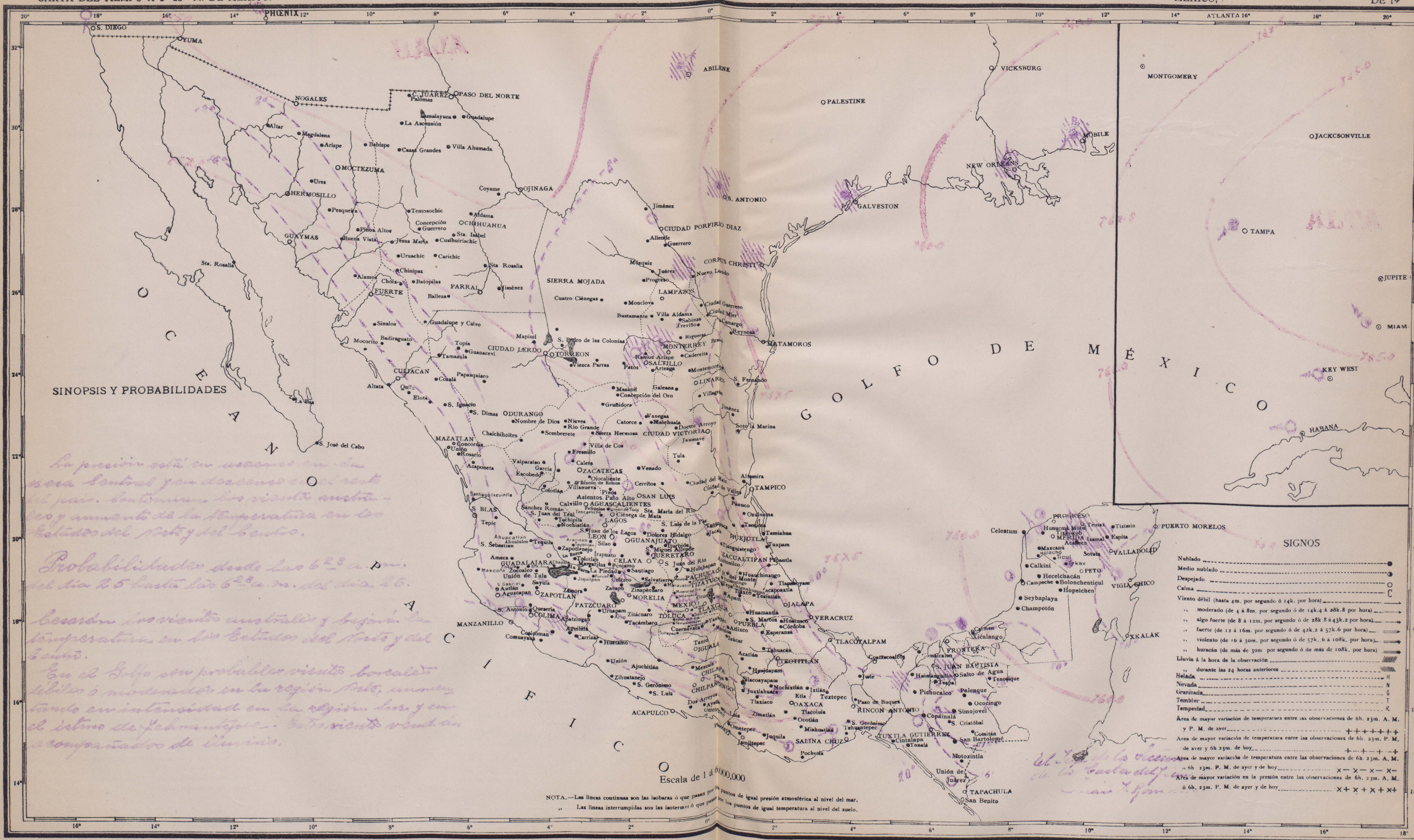

TIP. Y LIT. LA EUROPEA MEX.

CARTA DEL TIEMPO A 6h 23m M. DE MEXICO.

OBSERVATORIO METEOROLÓGICO CENTRAL.

MEXICO, 25 DE 19

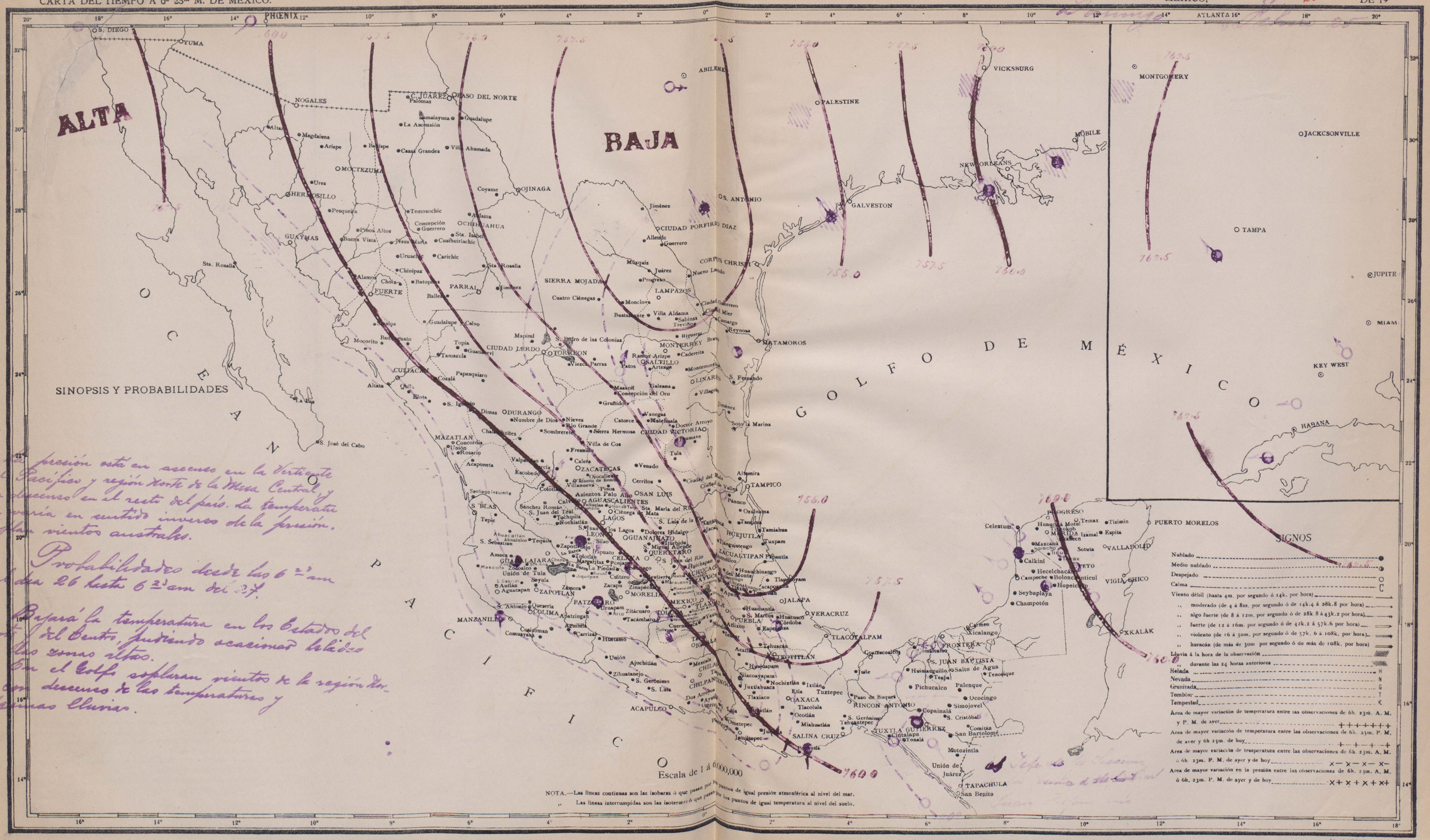

La presión está en ascenso en la Vertiente del Pacífico y región Norte de la Mesa Central, y en descenso en el resto del país. La temperatura varía en sentido inverso de la presión. Soplan vientos australes.

Probabilidades desde las 6 23 am del día 26 hasta 6 23 am del 27.

Bajará la temperatura en los Estados del Norte y del Centro, pudiendo ocasionar heladas en las zonas altas.

En el Golfo soplaran vientos de la región Norte con descenso de las temperaturas y algunas lluvias.

CARTA DEL TIEMPO A 6h 23m M. DE MEXICO.

OBSERVATORIO METEOROLÓGICO CENTRAL.

MEXICO, *Lunes Febrero 26* DE 19*12*.

SINOPSIS Y PROBABILIDADES

La presión está en ascenso en la Mesa Central y Vertiente del Golfo y descenso en el resto del país. La temperatura disminuye en general. Sopla viento de la región Norte, en el Golfo, desde la madrugada de hoy.

Probabilidades desde las 6 23 a.m. del día 27 hasta las 6 23 a.m. del día 28.

Seguirá bajando la temperatura en los Estados del Norte y del Centro ocasionando algunas heladas.
Seguirá soplando Norte en la región Sur del Golfo, acompañado de algunas lluvias.

Escala de 1 á 6.000,000

NOTA.—Las líneas continuas son las isobaras ó que pasan por los puntos de igual presión atmosférica al nivel del mar.
,, Las líneas interrumpidas son las isotermas ó que pasan por los puntos de igual temperatura al nivel del suelo.

SIGNOS

Nublado ●
Medio nublado ◐
Despejado ○
Calma C
Viento débil (hasta 4m. por segundo ó 14k. por hora) →
,, moderado (de 4 á 8m. por segundo ó de 14k.4 á 28k.8 por hora) →
,, algo fuerte (de 8 á 12m. por segundo ó de 28k.8 á 43k.2 por hora) →
,, fuerte (de 12 á 16m. por segundo ó de 42k.2 á 57k.6 por hora) ⇒
,, violento (de 16 á 30m. por segundo ó de 57k.6 á 108k. por hora) ⇛
,, huracán (de más de 30m por segundo ó de más de 108k. por hora) ⇛
Lluvia á la hora de la observación ////
,, durante las 24 horas anteriores \\\\
Helada H
Nevada N
Granizada G
Temblor T
Tempestad K
Area de mayor variación de temperatura entre las observaciones de 6h. 23m. A. M. y P. M. de ayer + + + + + + + +
Area de mayor variación de temperatura entre las observaciones de 6h. 23m. P. M. de ayer y 6h 23m. de hoy +—+—+—+
Area de mayor variación de temperatura entre las observaciones de 6h. 23m. A. M. ó 6h. 23m. P. M. de ayer y de hoy x— x— x— x—
Area de mayor variación en la presión entre las observaciones de 6h. 23m. A. M. ó 6h. 23m. P. M. de ayer y de hoy x+ x + x + x+

OBSERVATORIO METEOROLÓGICO CENTRAL.

CARTA DEL TIEMPO A 6h 23m M. DE MEXICO. — Martes — MEXICO, 27 de Feb. DE 19 12

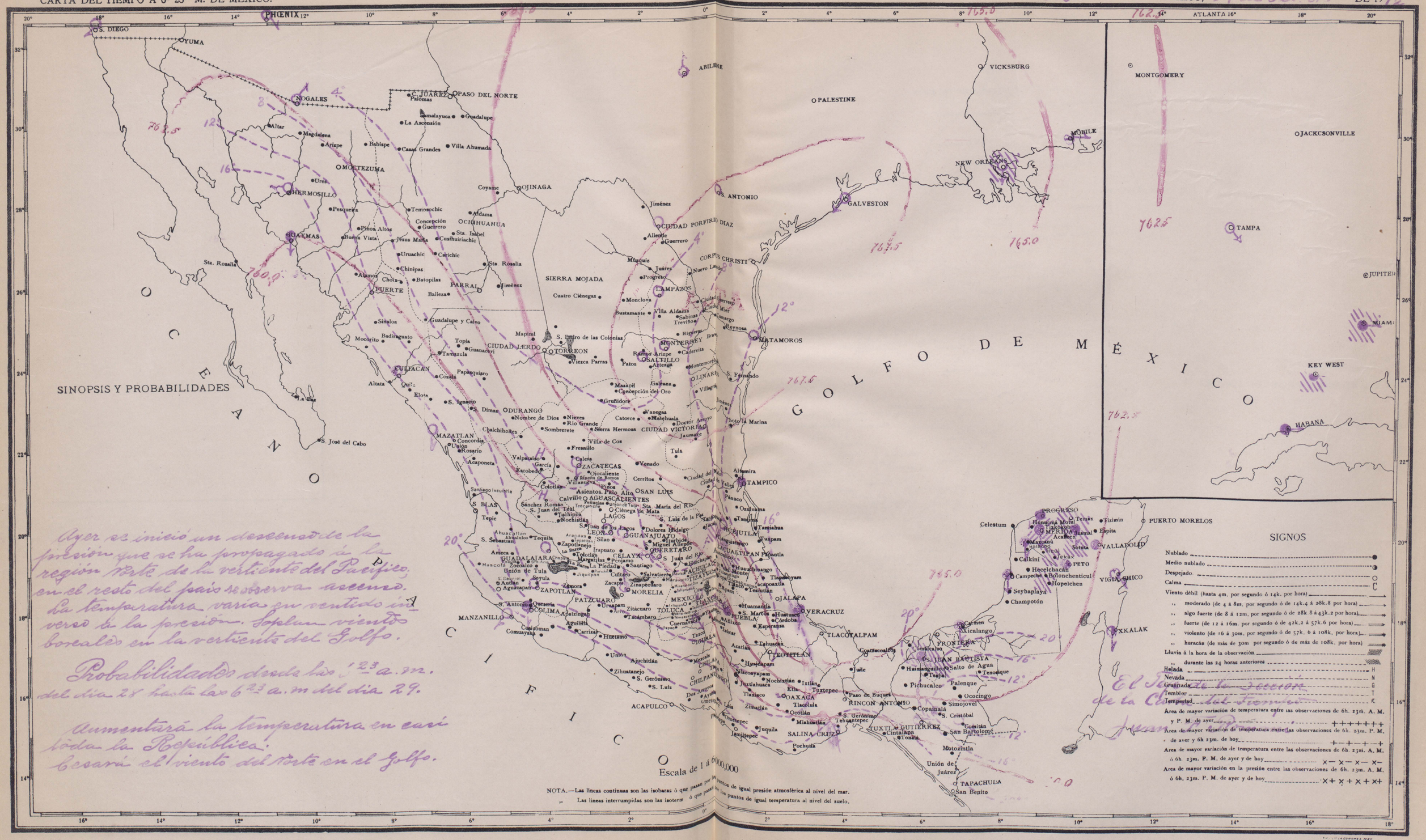

SINOPSIS Y PROBABILIDADES

Ayer se inició un descenso de la presión que se ha propagado á la región Norte de la vertiente del Pacífico; en el resto del país se observa ascenso. La temperatura varía en sentido inverso de la presión. Soplan vientos boreales en la vertiente del Golfo.

Probabilidades desde las 1 23 a. m. del día 28 hasta las 6 23 a. m del día 29.

Aumentará la temperatura en casi toda la República.
Cesará el viento del Norte en el Golfo.

El Tiempo de la Depresión de la Costa del Pacífico

CARTA DEL TIEMPO A 6h 23m M. DE MEXICO.

OBSERVATORIO METEOROLÓGICO CENTRAL.

Miércoles 28 de Febrero MEXICO, DE 1912

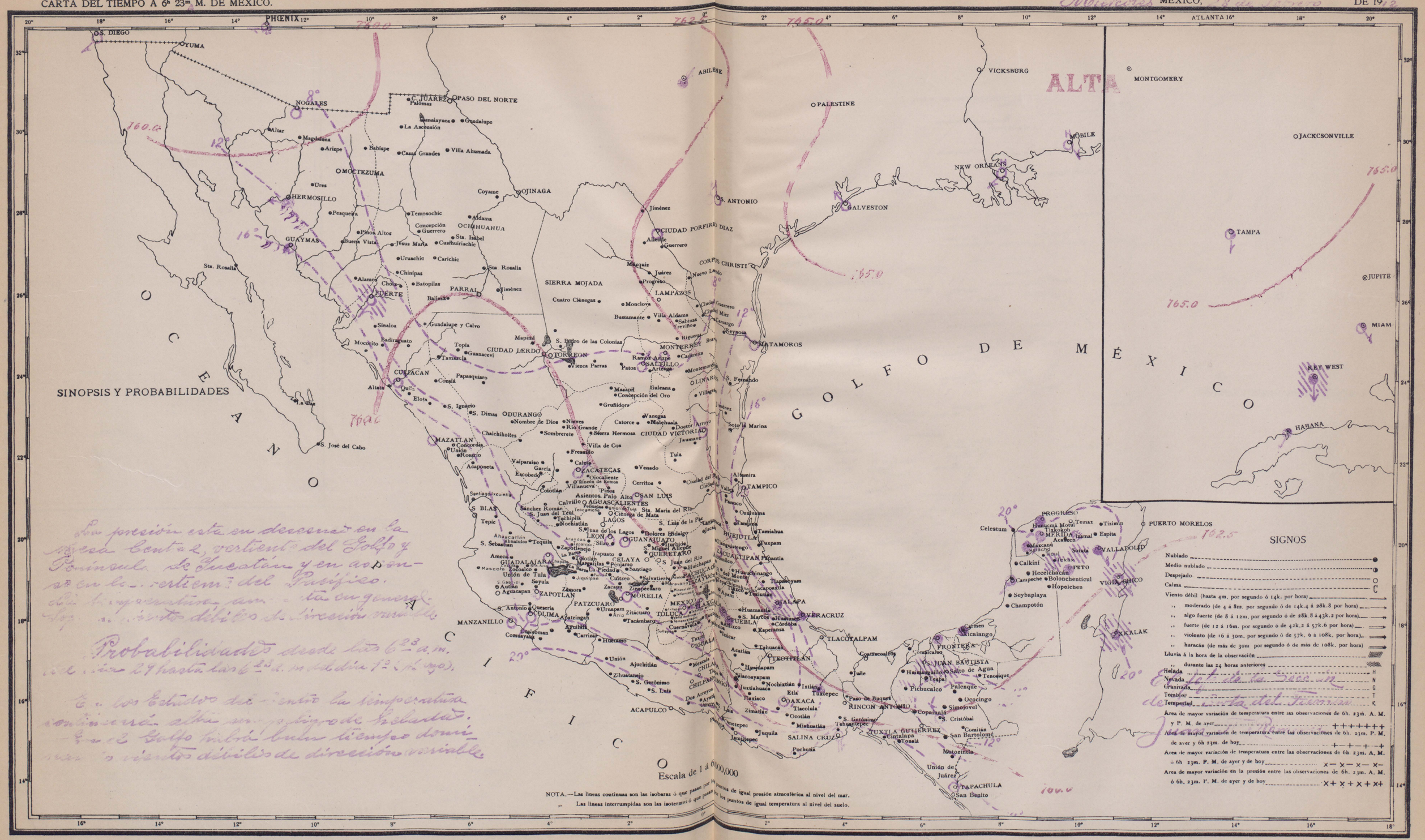

OBSERVATORIO METEOROLÓGICO CENTRAL.
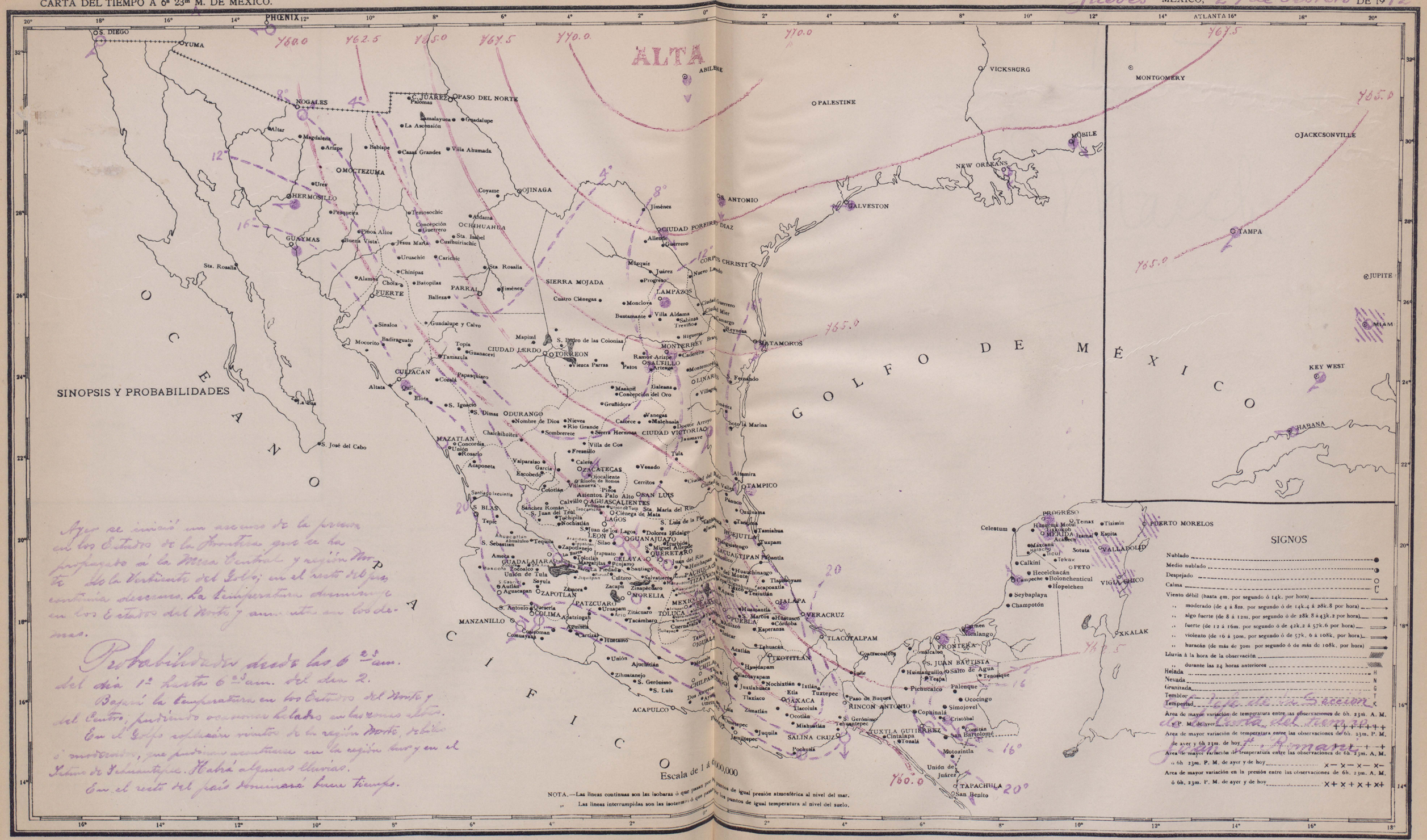
CARTA DEL TIEMPO A 6h 23m M. DE MEXICO. — Jueves MEXICO, 29 de Febrero DE 1912