National Oceanic and Atmospheric Administration

ERRATA NOTICE

One or more conditions of the original document may affect the quality of the image, such as:

Discolored pages
Faded or light ink
Binding intrudes into the text

This has been a co-operative project between the NOAA Central Library and the Climate Database Modernization Program, National Climate Data Center (NCDC). To view the original document, please contact the NOAA Central Library in Silver Spring, MD at (301) 713-2607 x124 or Library.Reference@noaa.gov

HOV Services
Imaging Contractor
12200 Kiln Court
Beltsville, MD 20704-1387
July 23, 2010

OBSERVATORIO METEOROLÓGICO CENTRAL.

CARTA DEL TIEMPO A 6h 23m M. DE MEXICO. Martes MEXICO, Enero 16 DE 1912

CARTA DEL TIEMPO A 6h 23m M. DE MEXICO.

OBSERVATORIO METEOROLÓGICO CENTRAL.

MEXICO, Enero 17 DE 19

Continúa la presion bajando en todo el país. La temperatura aumenta. Domina cielo despejado. Soplan vientos australes.

Probabilidades desde las 6h 23m a.m. del dia 18 hasta las 6h 23m a.m. del dia 19.

Continuará subiendo la temperatura en la zona que ocupan la Mesa Central y la vertiente del Golfo incluso el istmo de Tehuantepec.

Dominarán vientos australes débiles ó moderados en los Estados del Golfo y del Centro.

CARTA DEL TIEMPO A 6h 23m M. DE MEXICO.

OBSERVATORIO METEOROLÓGICO CENTRAL.

Jueves MEXICO, Enero DE 19

TIP. LIT. LA EUROPEA MEX.

CARTA DEL TIEMPO A 6h 23m M. DE MEXICO.

OBSERVATORIO METEOROLÓGICO CENTRAL.

MEXICO, Enero 19 DE 19

⊙ AMARILLO ⊙ OKLAHOMA

OBSERVATORIO METEOROLÓGICO CENTRAL.

CARTA DEL TIEMPO A 6^h 23^m M. DE MEXICO.

MEXICO, DE 19

OBSERVATORIO METEOROLÓGICO CENTRAL.

Domingo MEXICO, 21 de Enero DE 1912

OBSERVATORIO METEOROLÓGICO CENTRAL.

CARTA DEL TIEMPO A 6h 23m M. DE MEXICO. MEXICO, DE 19

La presión está en descenso en casi todo el país. Se observa ascenso en la región Norte del vertiente del Pacífico. La temperatura aumenta en los Estados de Chihuahua y Coahuila y en el resto disminuye. Por mas nubes influyen de descenso valiosa.

Probabilidades desde las 6h 23 a.m. del día 23 hasta las 6h 23 a.m. del día 24.

Aumentará la temperatura en la mesa Central y en la vertiente del Golfo. En las costas del Golfo soplarán vientos debilísimos. En los Estados de Sonora, Sinaloa, Jalisco y Guerrero habrá buen tiempo.

El Jefe de la Sección de la Carta del Tiempo, Juan N. Romano

OBSERVATORIO METEOROLÓGICO CENTRAL.

CARTA DEL TIEMPO A 6h 23m M. DE MEXICO. — MEXICO, Marzo veinte 23 DE 19

OBSERVATORIO METEOROLÓGICO CENTRAL.

CARTA DEL TIEMPO A 6h 23m M. DE MEXICO. MEXICO, DE 19

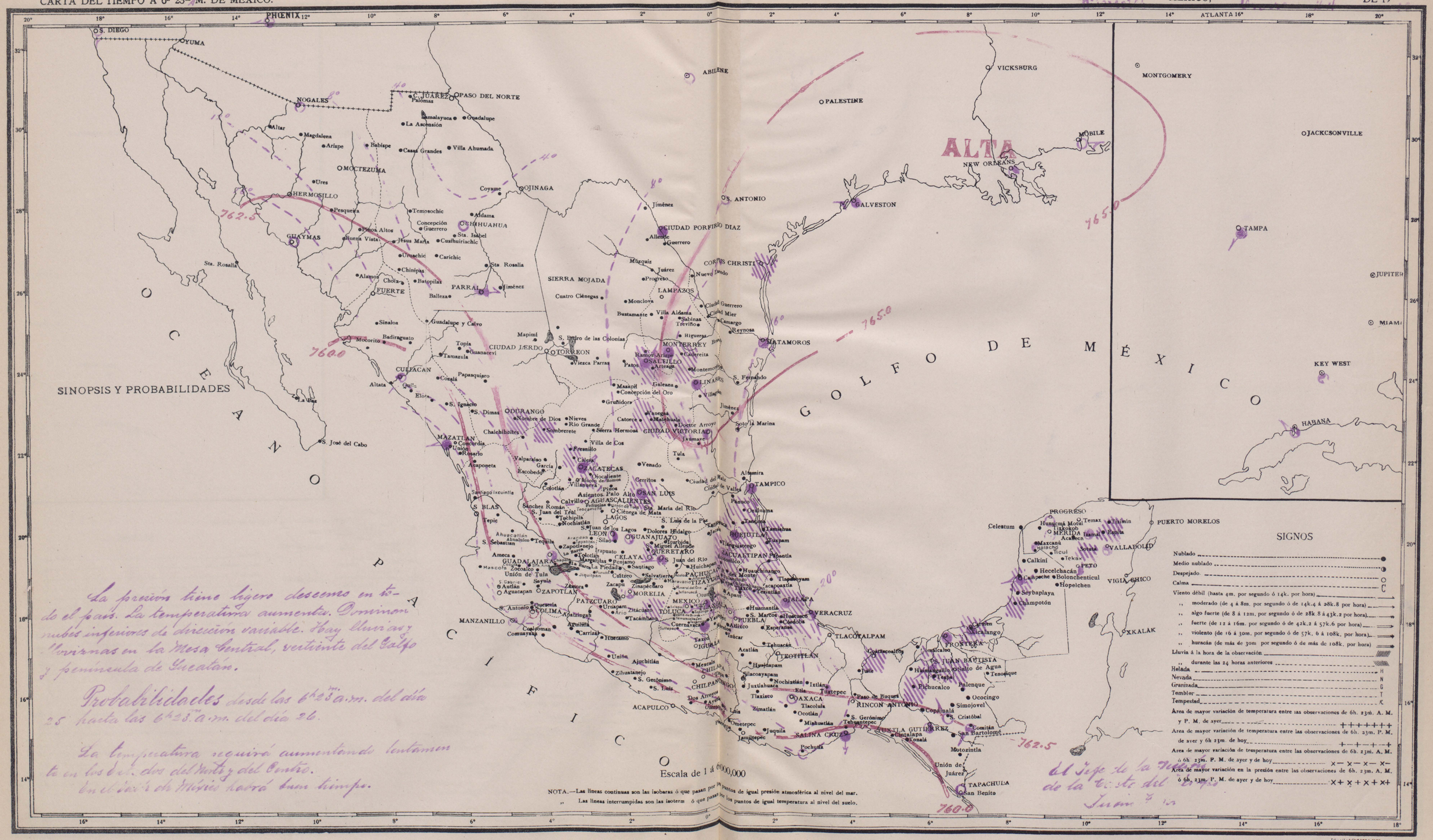

AMARILLO

OKLAHOMA

OBSERVATORIO METEOROLÓGICO CENTRAL.

CARTA DEL TIEMPO A 6h 23m M. DE MEXICO.

MEXICO, DE 19

AMARILLO · OKLAHOMA

OBSERVATORIO METEOROLÓGICO CENTRAL.

CARTA DEL TIEMPO A 6h 23m A. M. DE MEXICO. — Viernes — MEXICO, Enero 27 DE 1911

CARTA DEL TIEMPO A 6h 23m M. DE MEXICO.

OBSERVATORIO METEOROLÓGICO CENTRAL.

MEXICO, Sábado 1 de 7 DE 19

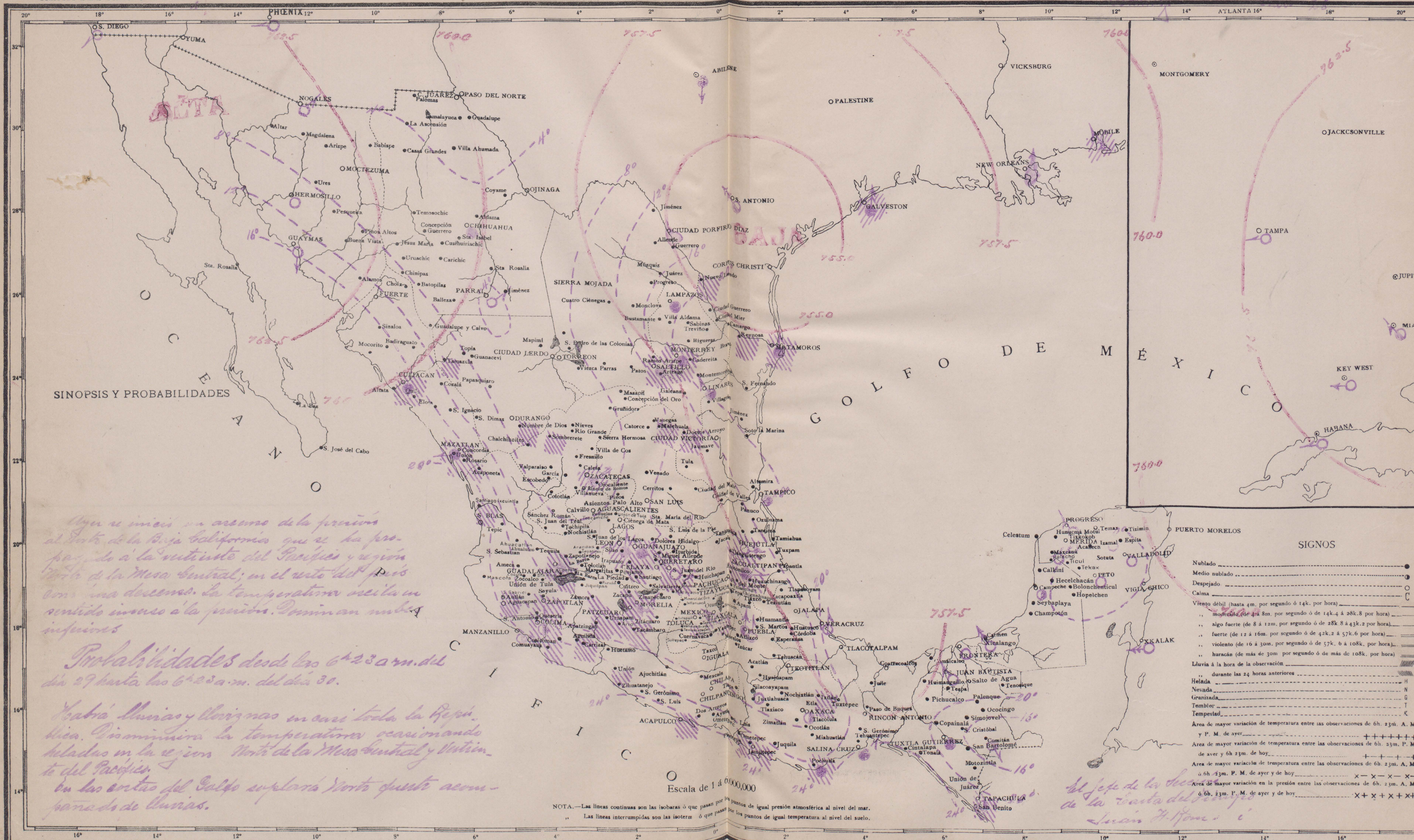

SINOPSIS Y PROBABILIDADES

Ayer se inició un ascenso de la presión al Norte de la Baja California que se ha propagado á la vertiente del Pacífico y región Norte de la Mesa Central; en el resto del país continúa descenso. La temperatura oscila en sentido inverso á la presión. Dominan nubes inferiores

Probabilidades desde las 6h 23 a.m. del día 29 hasta las 6h 23 a.m. del día 30.

Habrá lluvias y lloviznas en casi toda la República. Disminuirá la temperatura ocasionando heladas en la región Norte de la Mesa Central y Vertiente del Pacífico.
En las costas del Golfo soplará Norte fuerte acompañado de lluvias.

NOTA.—Las líneas continuas son las isobaras ó que pasan por los puntos de igual presión atmosférica al nivel del mar.
,, Las líneas interrumpidas son las isoterm ó que pasan por los puntos de igual temperatura al nivel del suelo.

SIGNOS

- Nublado
- Medio nublado
- Despejado
- Calma
- Viento débil (hasta 4m. por segundo ó 14k. por hora)
- ,, moderado (de 4 á 8m. por segundo ó de 14k.4 á 28k.8 por hora)
- ,, algo fuerte (de 8 á 12m. por segundo ó de 28k.8 á 43k.2 por hora)
- ,, fuerte (de 12 á 16m. por segundo ó de 42k.2 á 57k.6 por hora)
- ,, violento (de 16 á 30m. por segundo ó de 57k. 6 á 108k. por hora)
- ,, huracán (de más de 30m por segundo ó de más de 108k. por hora)
- Lluvia á la hora de la observación
- ,, durante las 24 horas anteriores
- Helada — H
- Nevada — N
- Granizada — G
- Temblor — T
- Tempestad — K
- Area de mayor variación de temperatura entre las observaciones de 6h. 23m. A. M. y P. M. de ayer — + + + + + + + +
- Area de mayor variación de temperatura entre las observaciones de 6h. 23m. P. M. de ayer y 6h 23m. de hoy — +—+—+—+
- Area de mayor variación de temperatura entre las observaciones de 6h. 23m. A. M. ó 6h 23m. P. M. de ayer y de hoy — x— x— x— x—
- Area de mayor variación en la presión entre las observaciones de 6h. 23m. A. M. ó 6h. 23m. P. M. de ayer y de hoy — x+ x+ x+ x+

El Jefe de la Sección de la Carta del Tiempo
[illegible]

AMARILLO

OKLAHOMA

CARTA DEL TIEMPO A 6h 23m M. DE MEXICO.

OBSERVATORIO METEOROLÓGICO CENTRAL.

MEXICO, Jan 29 DE 19

TIP. LIT. LA EUROPEA MEX.

AMARILLO OKLAHOMA

OBSERVATORIO METEOROLÓGICO CENTRAL.

CARTA DEL TIEMPO A 6h 23m M. DE MEXICO. MEXICO, Martes Enero 30 DE 19

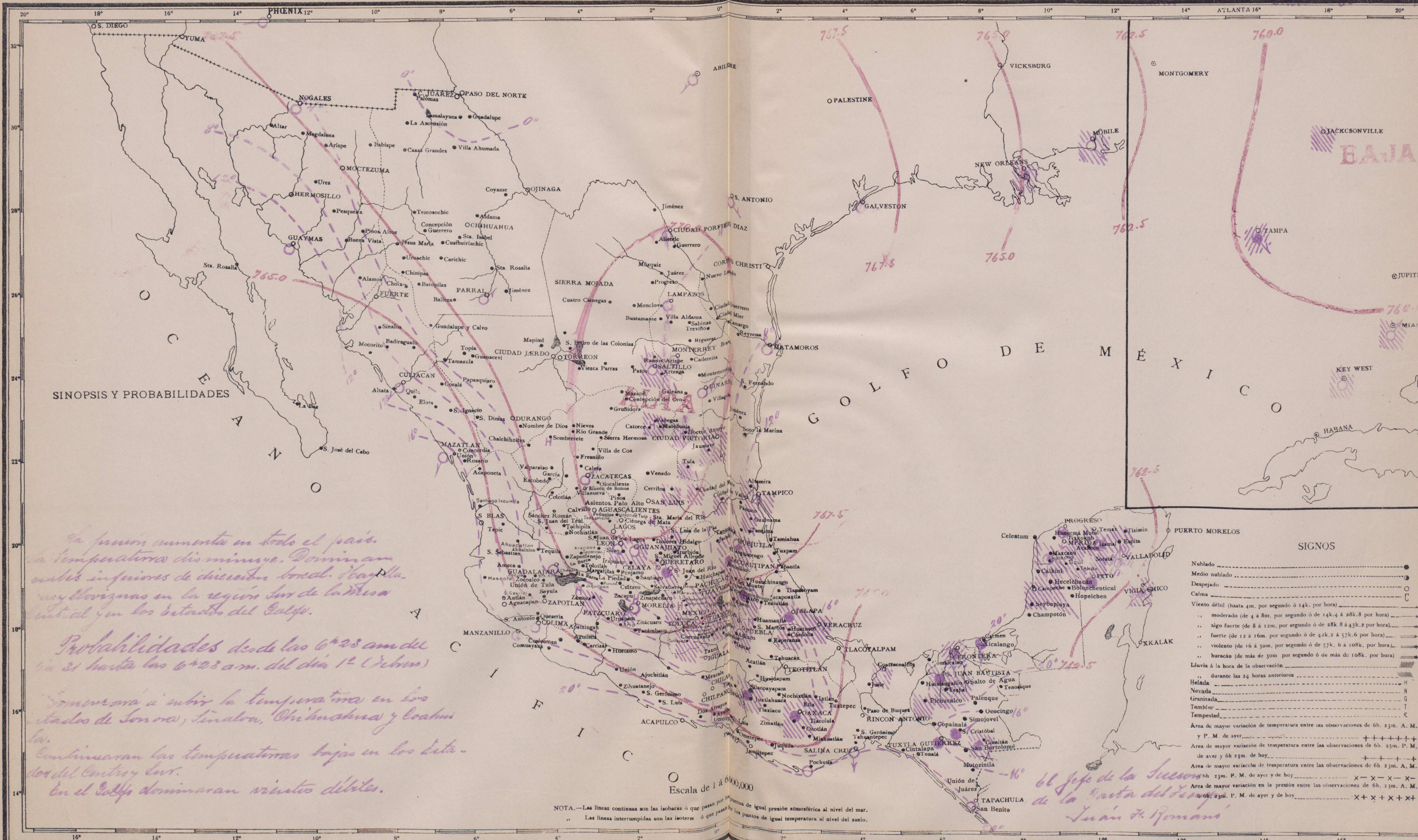

SINOPSIS Y PROBABILIDADES

La presión aumenta en todo el país. La temperatura disminuye. Dominan nubes inferiores de dirección boreal. Hay lluvias y lloviznas en la región Sur de la Mesa Central y en los Estados del Golfo.

Probabilidades desde las 6h23 a.m. del día 31 hasta las 6h23 a.m. del día 1º (Febrero)

Comenzará á subir la temperatura en los Estados de Sonora, Sinaloa, Chihuahua y Coahuila.

Continuarán las temperaturas bajas en los Estados del Centro y Sur.

En el Golfo dominarán vientos débiles.

El Jefe de la Sección de la Carta del Tiempo
Juan H. Romaní

⊙ AMARILLO ⊙ OKLAHOMA

OBSERVATORIO METEOROLÓGICO CENTRAL.
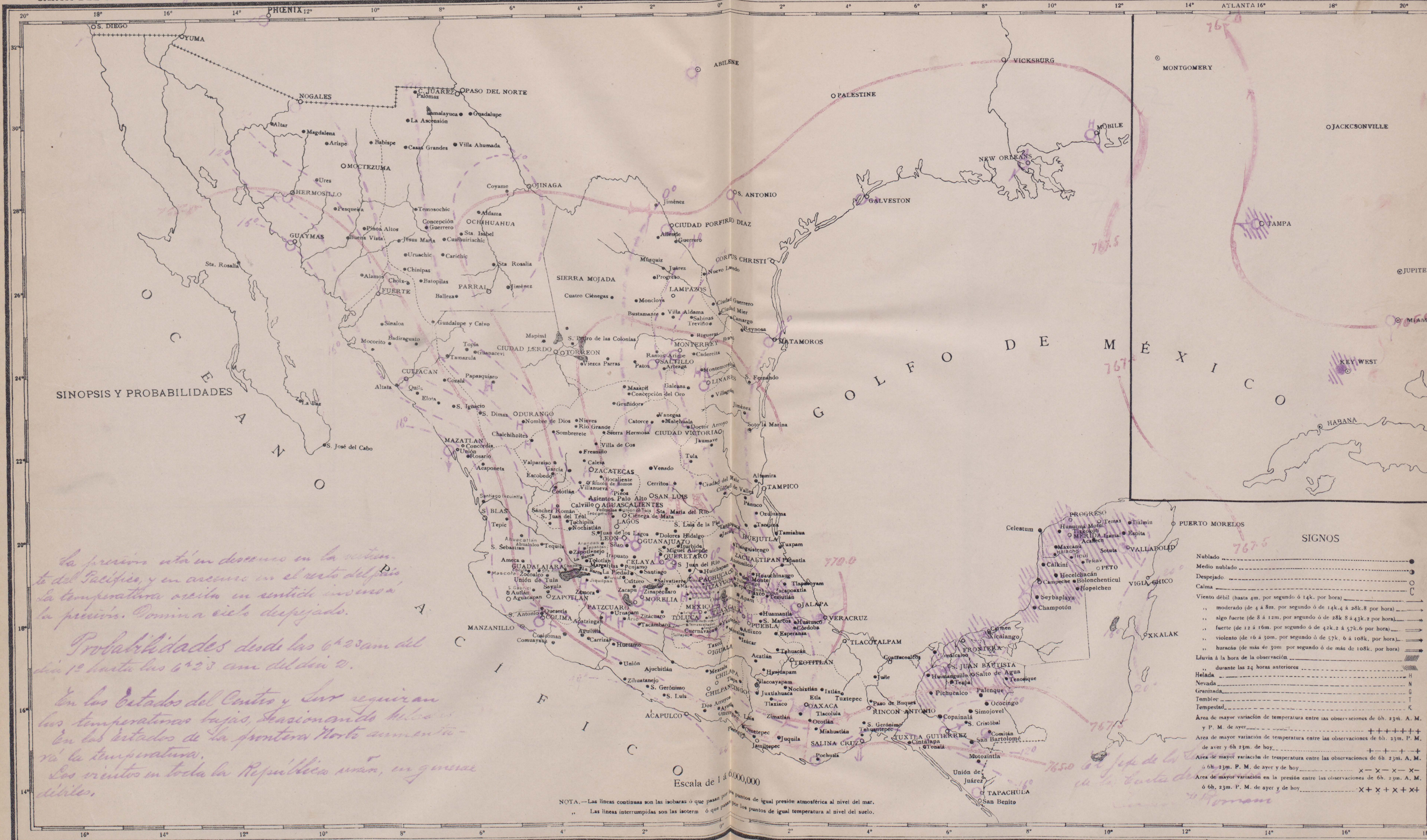
CARTA DEL TIEMPO A 6h 23m M. DE MEXICO. Miércoles MEXICO, Enero 31 DE 19