National Oceanic and Atmospheric Administration

ERRATA NOTICE

One or more conditions of the original document may affect the quality of the image, such as:

Discolored pages
Faded or light ink
Binding intrudes into the text

This has been a co-operative project between the NOAA Central Library and the Climate Database Modernization Program, National Climate Data Center (NCDC). To view the original document, please contact the NOAA Central Library in Silver Spring, MD at (301) 713-2607 x124 or Library.Reference@noaa.gov

HOV Services
Imaging Contractor
12200 Kiln Court
Beltsville, MD 20704-1387
July 23, 2010

July 20

7-21-12

CARTA DEL TIEMPO A 6^h 23^m M. DE MEXICO.

OBSERVATORIO METEOROLÓGICO CENTRAL.

Domingo *Julio 21* MEXICO, DE 19*12*

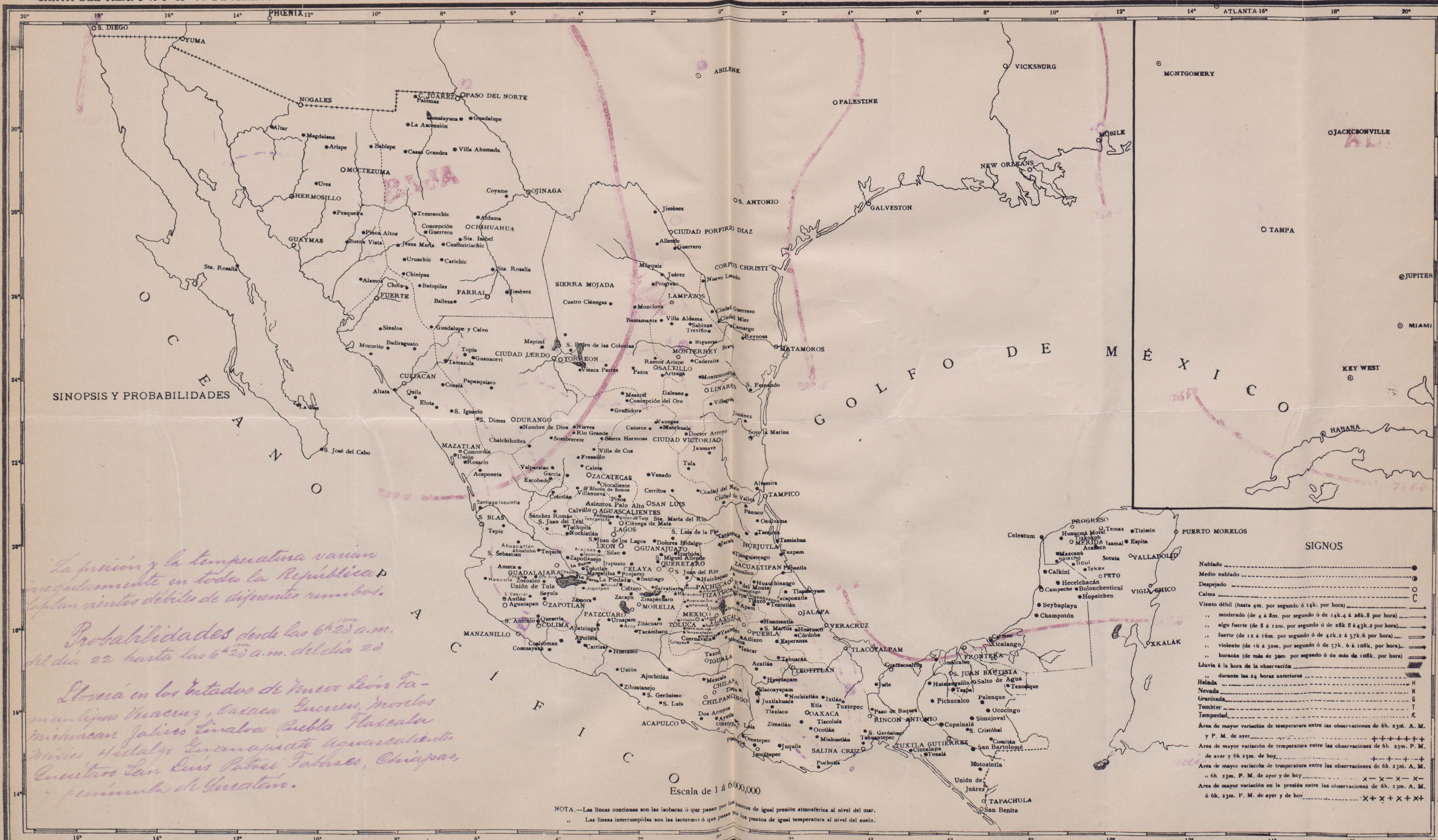

La presión y la temperatura varían irregularmente en toda la República. Soplan vientos débiles de diferentes rumbos.

Probabilidades desde las 6h 23m a.m. del día 22 hasta las 6h 23m a.m. del día 23

Lloverá en los Estados de Nuevo León Tamaulipas Veracruz, Oaxaca Guerrero, Morelos Michoacán Jalisco Sinaloa Puebla Tlaxcala México Hidalgo Guanajuato Aguascalientes Querétaro San Luis Potosí Tabasco, Chiapas, y península de Yucatán.

OBSERVATORIO METEOROLÓGICO CENTRAL.

CARTA DEL TIEMPO A 6h 23m M. DE MEXICO.

MEXICO, Julio 29 DE 19

OBSERVATORIO METEOROLÓGICO CENTRAL.

CARTA DEL TIEMPO A 6h 23m M. DE MEXICO. MEXICO, DE 19

7-29-12 Dupl

OBSERVATORIO METEOROLÓGICO CENTRAL.

CARTA DEL TIEMPO A 6h 23m M. DE MEXICO. MEXICO, 24 DE 19

OBSERVATORIO METEOROLÓGICO CENTRAL.

CARTA DEL TIEMPO A 6h 23m M. DE MEXICO. Miércoles MEXICO, Julio 25 DE 19

La presión está en descenso en la vertiente del Pacífico y en descenso en el resto del país. La temperatura varía irregularmente. Domina cielo nublado.

Probabilidades desde las 6h 23m a.m. del día 26 hasta las 6h 23m del día 27.

Llovirá en los Estados de Tamaulipas, Veracruz, Oaxaca, Guerrero, México, Tlaxcala, Hidalgo, Michoacán, Guanajuato, San Luis Potosí, Querétaro, Zacatecas, Durango, Chihuahua, Tabasco, Chiapas y península de Yucatán.

El Jefe de la Sec. de la Carta del Tiempo

⊙ SANTA FE ⊙ AMARILLO ⊙ OKLAHOMA

OBSERVATORIO METEOROLÓGICO CENTRAL.

MEXICO, July 26 DE 1912

CARTA DEL TIEMPO A 6h 23m M. DE MEXICO.

SINOPSIS Y PROBABILIDADES

La presión y la temperatura variaron irregularmente en la República. Domina cielo nublado. Soplan vientos débiles de diferentes rumbos. Probabilidades desde las 6h 23m am. del día 27 hasta las 6h 23m am. del día 28. Lloverá en los Estados de Nuevo León, Tamaulipas, [illegible] Puebla, [illegible], México, Hidalgo, [illegible] Guanajuato, S. Luis Potosí, Zacatecas, Aguascalientes, Jalisco, Guerrero, Morelos, Michoacán, Tabasco, Chiapas y Península de Yucatán.

México, Julio 26 de 1912.

SIGNOS

Nublado ●
Medio nublado ◐
Despejado ○
Calma C
Viento débil (hasta 4m. por segundo ó 14k. por hora) →
,, moderado (de 4 á 8m. por segundo ó de 14k.4 á 28k.8 por hora) →
,, algo fuerte (de 8 á 12m. por segundo ó de 28k 8 á 43k.2 por hora) →
,, fuerte (de 12 á 16m. por segundo ó de 42k.2 á 57k.6 por hora) ⇒
,, violento (de 16 á 30m. por segundo ó de 57k. 6 á 108k. por hora) ⇒
,, huracán (de más de 30m por segundo ó de más de 108k. por hora) ⇒
Lluvia á la hora de la observación ////
,, durante las 24 horas anteriores \\\\
Helada H
Nevada N
Granizada G
Temblor T
Tempestad R
Area de mayor variación de temperatura entre las observaciones de 6h. 23m. A. M. y P. M. de ayer ++++++++
Area de mayor variación de temperatura entre las observaciones de 6h. 23m. P. M. de ayer y 6h 23m. de hoy +−+−+−+
Area de mayor variación de temperatura entre las observaciones de 6h. 23m. A. M. ó 6h 23m. P. M. de ayer y de hoy x− x− x− x−
Area de mayor variación en la presión entre las observaciones de 6h. 23m. A. M. ó 6h. 23m. P. M. de ayer y de hoy x+ x+ x+ x+

NOTA.—Las líneas continuas son las isobaras ó que pasan por los puntos de igual presión atmosférica al nivel del mar.
,, Las líneas interrumpidas son las isotermas ó que pasan por los puntos de igual temperatura al nivel del suelo.

7-26-12

CARTA DEL TIEMPO A 6h 23m M. DE MEXICO.

OBSERVATORIO METEOROLÓGICO CENTRAL.

MEXICO, July 27 DE 1912

La presión y la temperatura disminuyen en general. Domina cielo nublado. Soplan vientos débiles de diversos rumbos.

Probabilidades desde las 6h 23m am. del día 28 hasta las 6h 23m am. del día 29.

Lloverá en los Estados de Chihuahua, Coahuila, Nuevo León, Tamaulipas, Veracruz, Oaxaca, Puebla, Tlaxcala, Hidalgo, Querétaro, Sonora, Morelos, Michoacán, Jalisco, Guanajuato, Aguascalientes, Zacatecas, San Luis Potosí, Durango, Tabasco, Chiapas y Península de Yucatán.

México, Julio 27 de 1912.

OBSERVATORIO METEOROLÓGICO CENTRAL.

MEXICO, 28 de julio DE 1912

CARTA DEL TIEMPO A 6^h 23^m M. DE MEXICO.

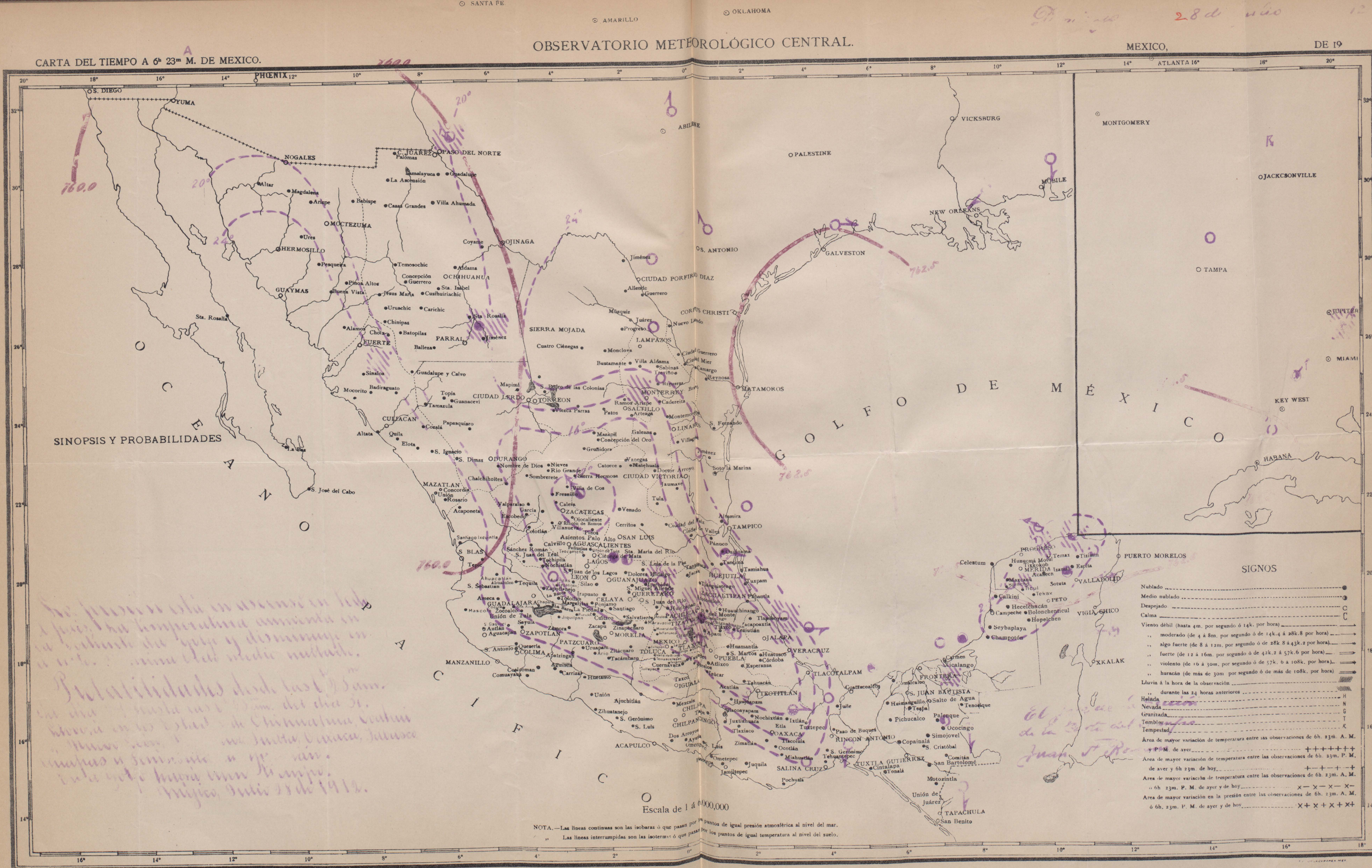

7-28-12

7-29-12

OBSERVATORIO METEOROLÓGICO CENTRAL.

CARTA DEL TIEMPO A 6h 23m M. DE MEXICO. MEXICO, Julio 29 DE 19

NOTA.—Las líneas continuas son las isobaras ó que pasan por los puntos de igual presión atmosférica al nivel del mar.
,, Las líneas interrumpidas son las isotermas ó que pasan por los puntos de igual temperatura al nivel del suelo.

La presión varía irregularmente. La temperatura aumenta en general. Como no cabe duda, no dan lugar de dejar los nombres.

Probabilidades desde las 6h23m a.m. del día 29 hasta las 6h23m a.m. del día 31.

Lluvia en los Estados de Sonora, Chihuahua, Durango, Zacatecas, Guerrero, Oaxaca, Tamaulipas y Veracruz.

En el Golfo sabrá buen tiempo.

OBSERVATORIO METEOROLÓGICO CENTRAL.

CARTA DEL TIEMPO A 6h 23m M. DE MEXICO.

Miércoles MEXICO, Julio 30 DE 1912

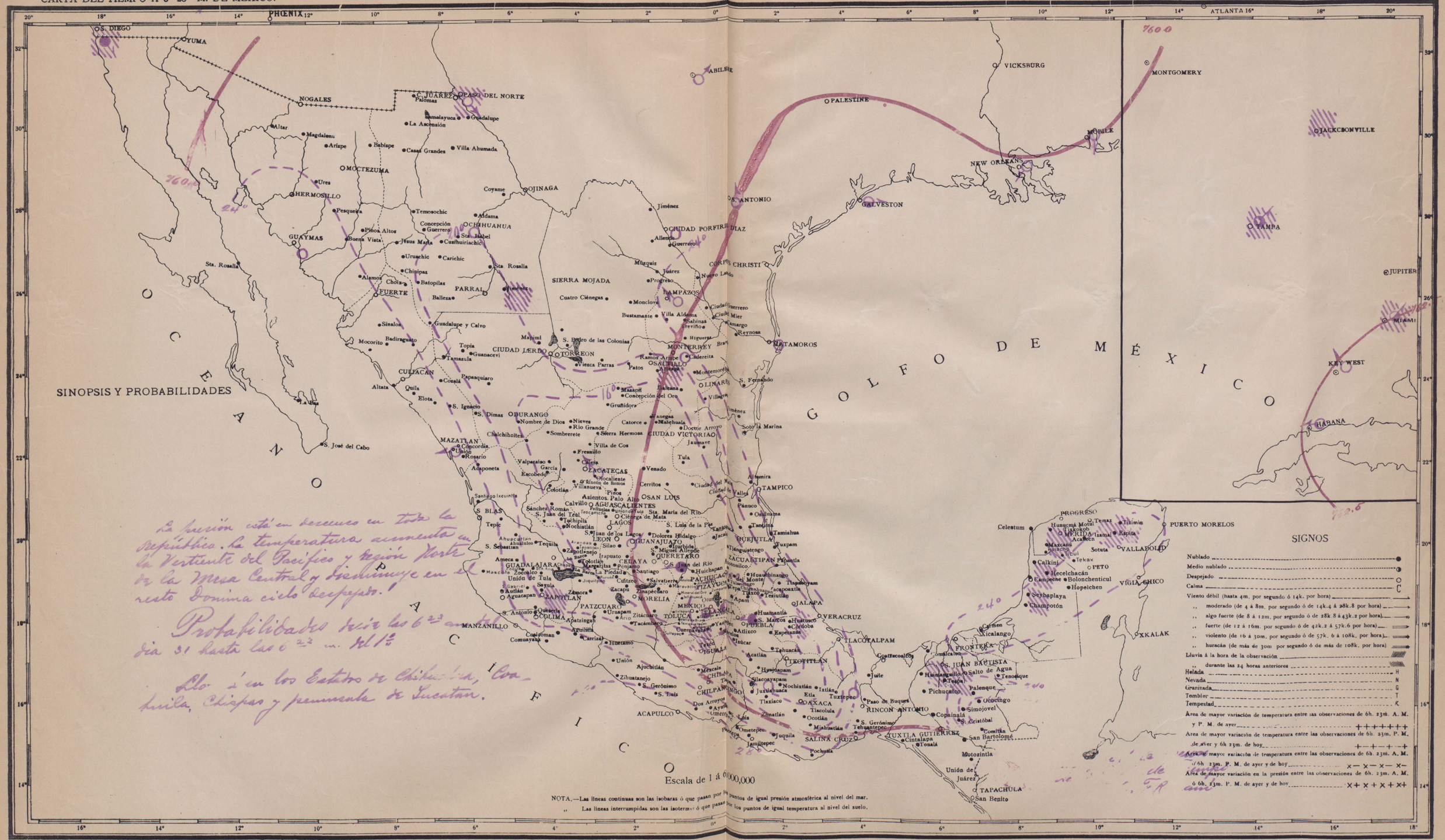

La presión está en descenso en toda la República. La temperatura aumenta en la Vertiente del Pacífico y región Norte de la Mesa Central y disminuye en el resto Domina cielo despejado.

Probabilidades desde las 6 23 m. del día 31 hasta las 6 23 m. del 1º

Llovió en los Estados de Chihuahua, Coahuila, Chiapas y península de Yucatan.

1912

7-31-12

Mexican M.
July Complete
1912.

OBSERVATORIO METEOROLÓGICO CENTRAL.

CARTA DEL TIEMPO A 6h 23m M. DE MEXICO.

Miercoles MEXICO, Julio 31 DE 1912

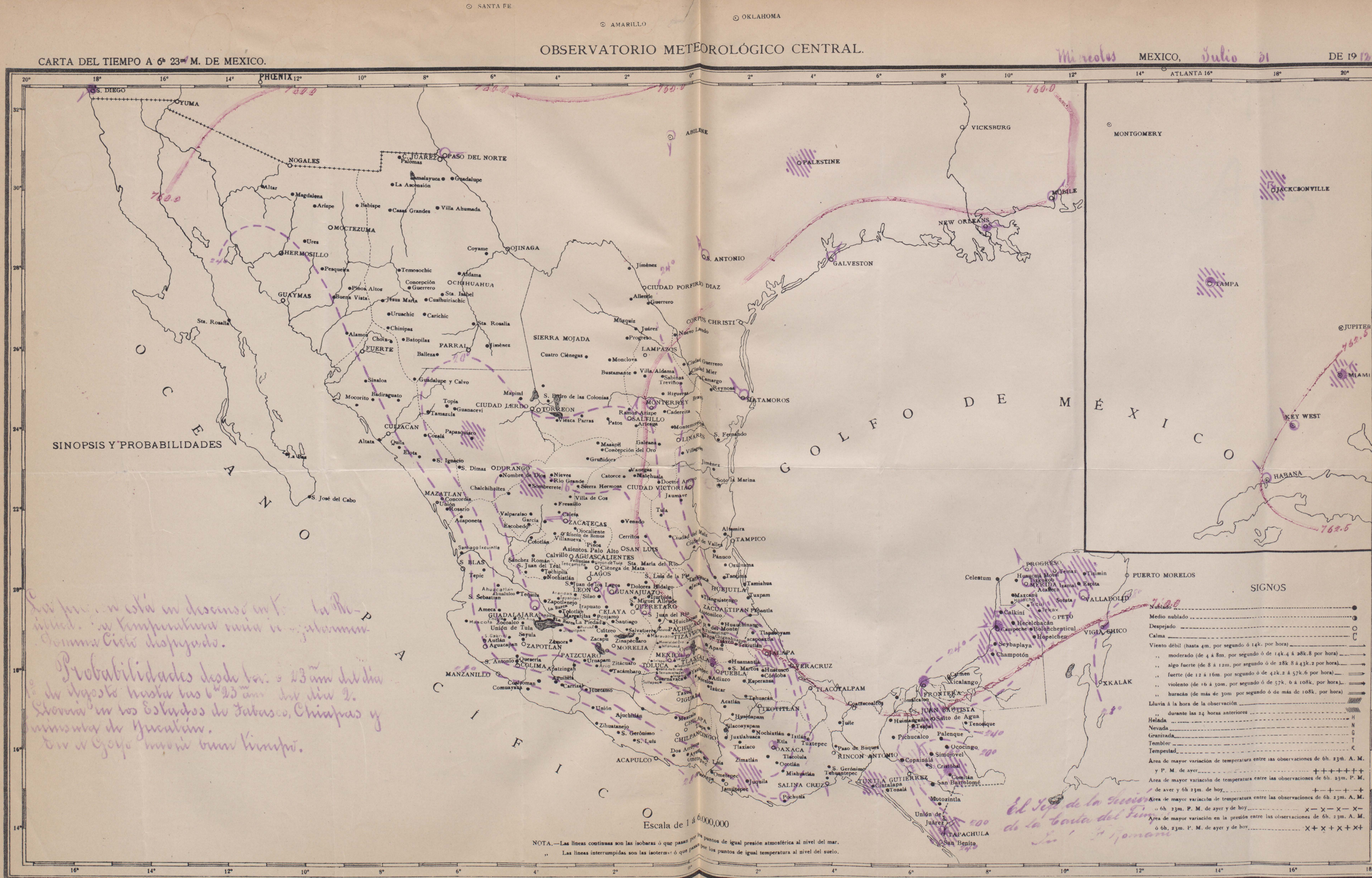

July 1912

complete