National Oceanic and Atmospheric Administration

ERRATA NOTICE

One or more conditions of the original document may affect the quality of the image, such as:

Discolored pages
Faded or light ink
Binding intrudes into the text

This has been a co-operative project between the NOAA Central Library and the Climate Database Modernization Program, National Climate Data Center (NCDC). To view the original document, please contact the NOAA Central Library in Silver Spring, MD at (301) 713-2607 x124 or Library.Reference@noaa.gov

HOV Services
Imaging Contractor
12200 Kiln Court
Beltsville, MD 20704-1387
July 23, 2010

CARTA DEL TIEMPO A 6h 23m M. DE MEXICO.

OBSERVATORIO METEOROLÓGICO CENTRAL.

Sábado MEXICO, Marzo 16 DE 1912

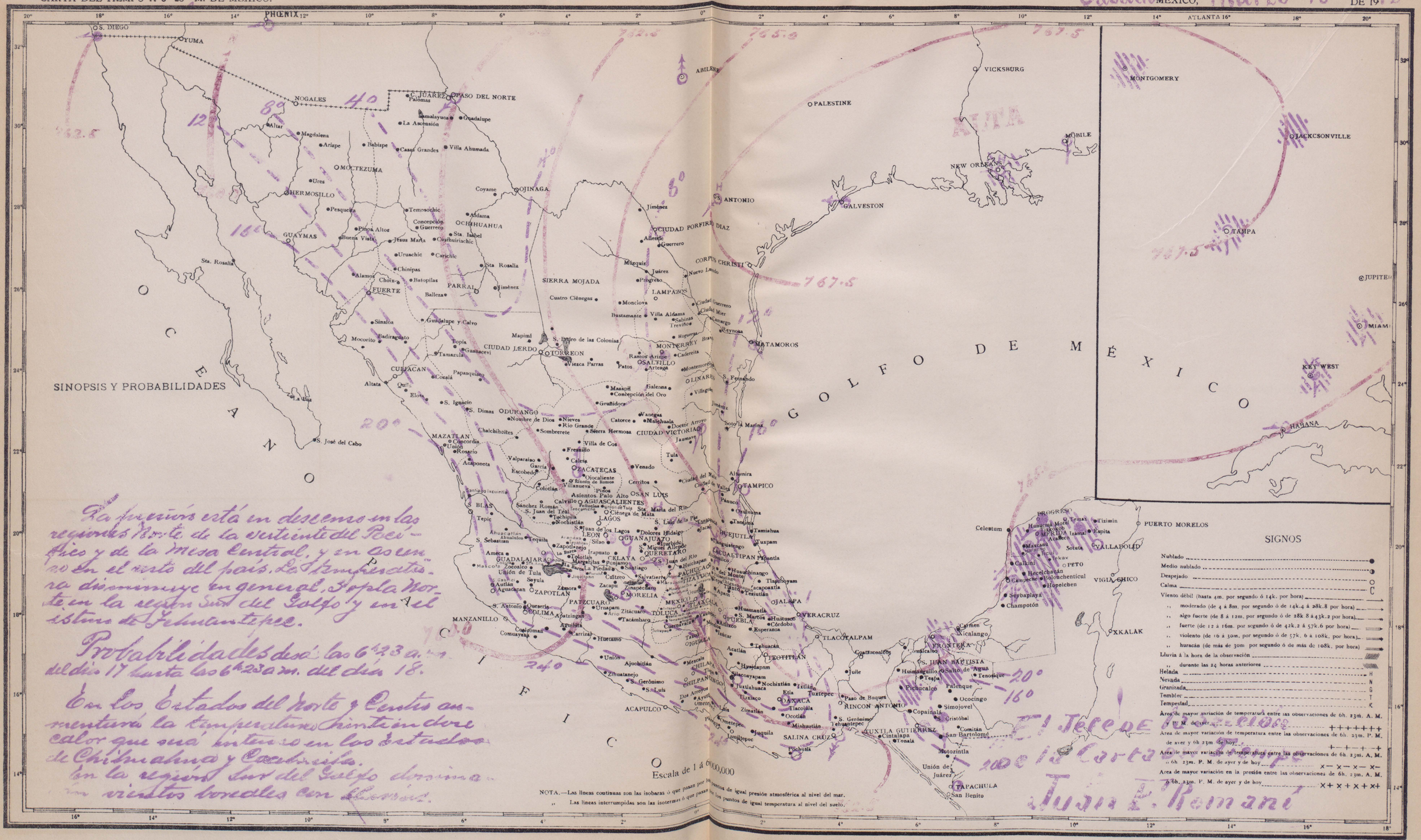

CARTA DEL TIEMPO A 6h 23m M. DE MEXICO.

OBSERVATORIO METEOROLÓGICO CENTRAL.

Domingo MEXICO, 17 de Marzo DE 1912

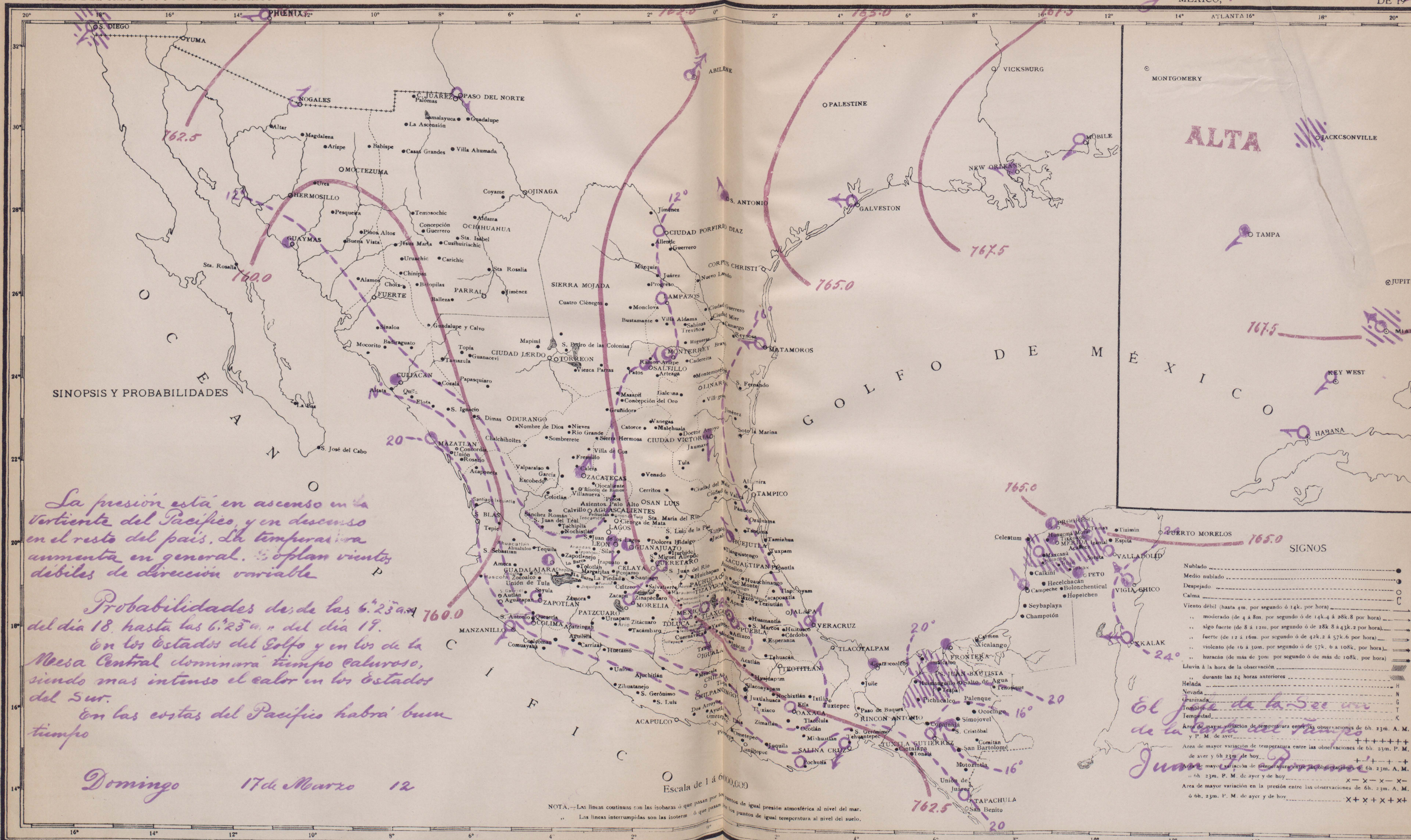

CARTA DEL TIEMPO A 6h 23m M. DE MEXICO.

OBSERVATORIO METEOROLÓGICO CENTRAL.

MEXICO, Marzo 18 DE 19

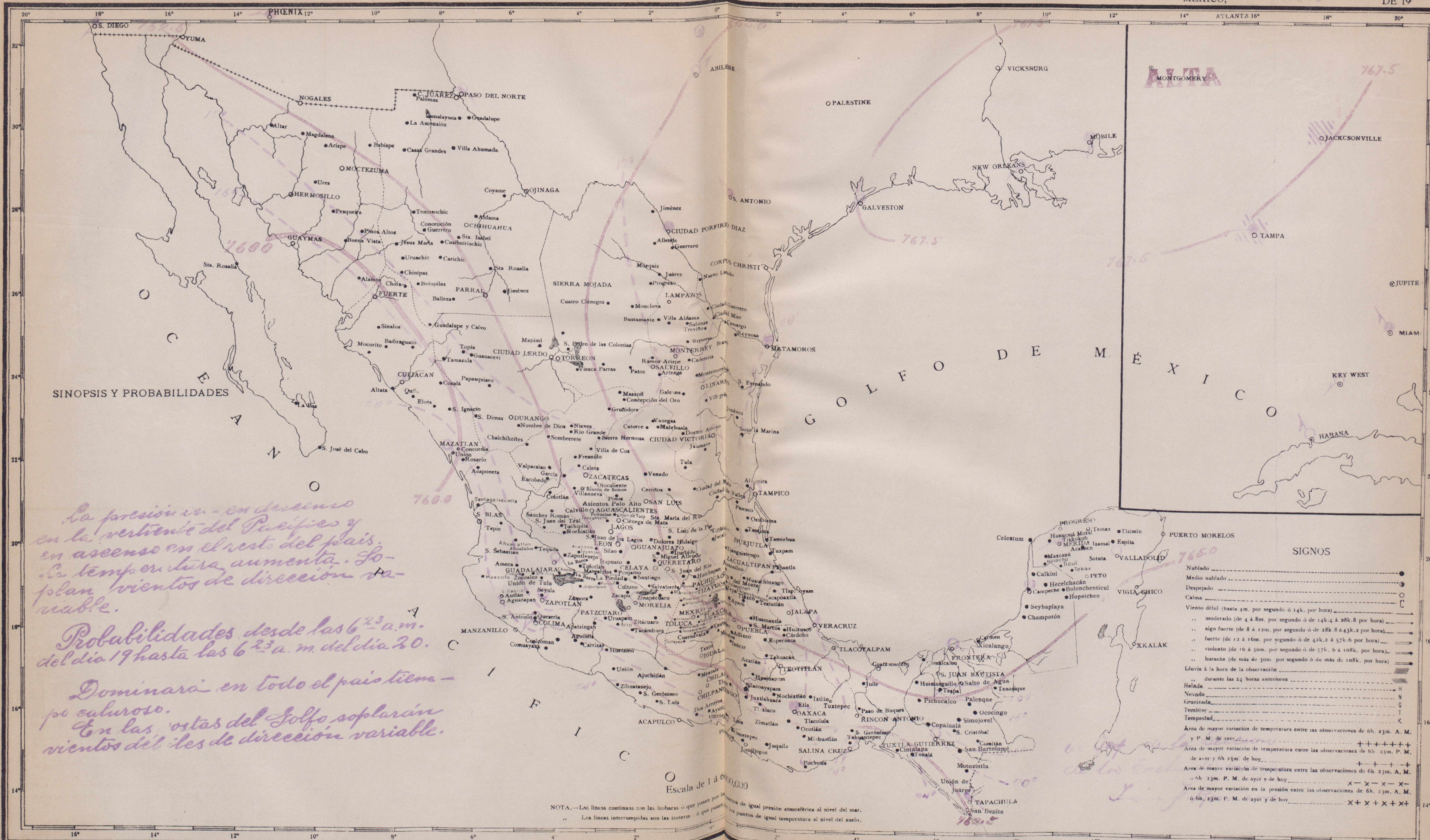

OBSERVATORIO METEOROLÓGICO CENTRAL.

CARTA DEL TIEMPO A 6h 23m M. DE MEXICO.

MEXICO, Martes Marzo 19 DE 19

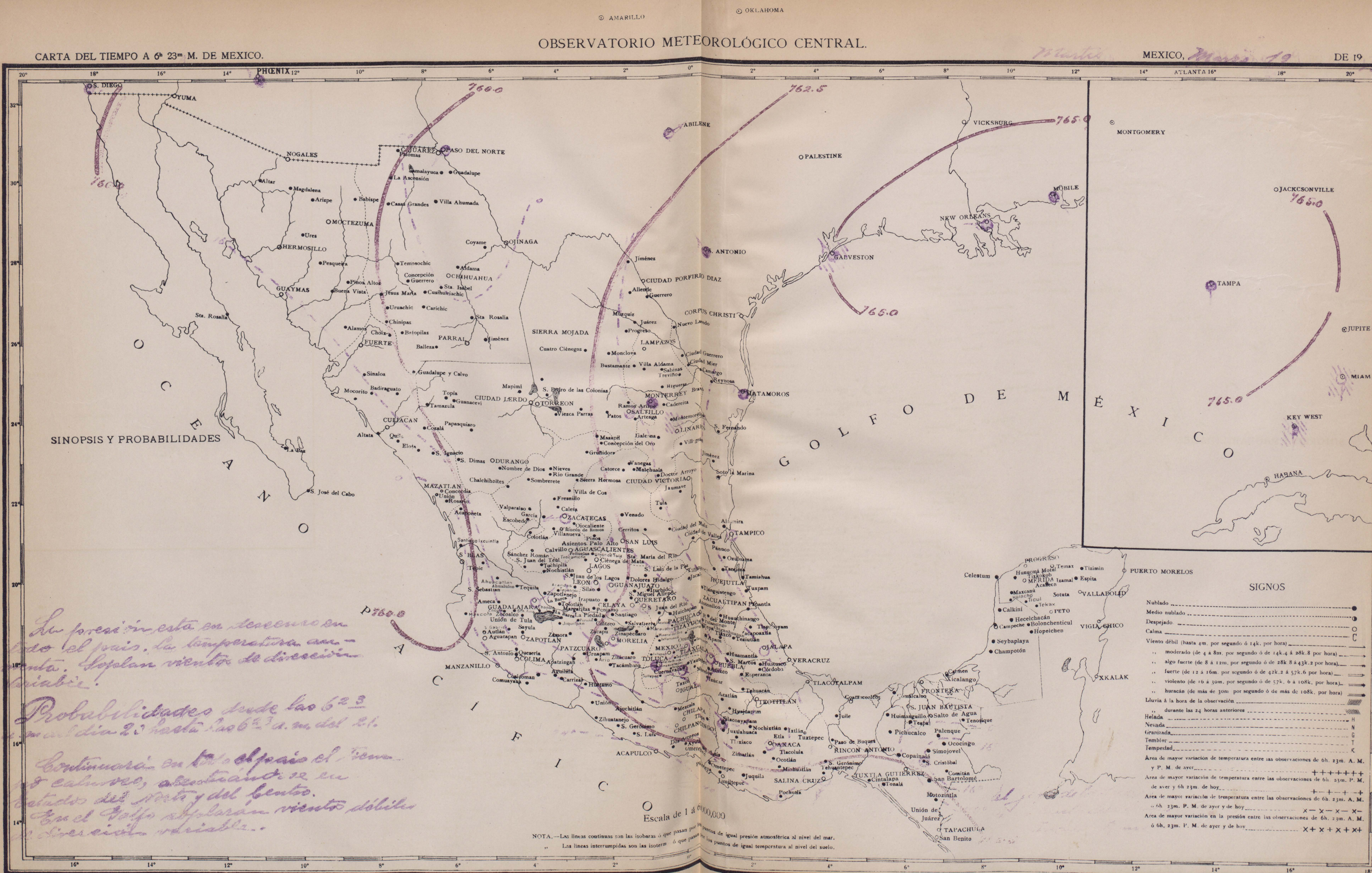

CARTA DEL TIEMPO A 6h 23m M. DE MEXICO.

OBSERVATORIO METEOROLÓGICO CENTRAL.

MEXICO, Marzo 20 DE 1912

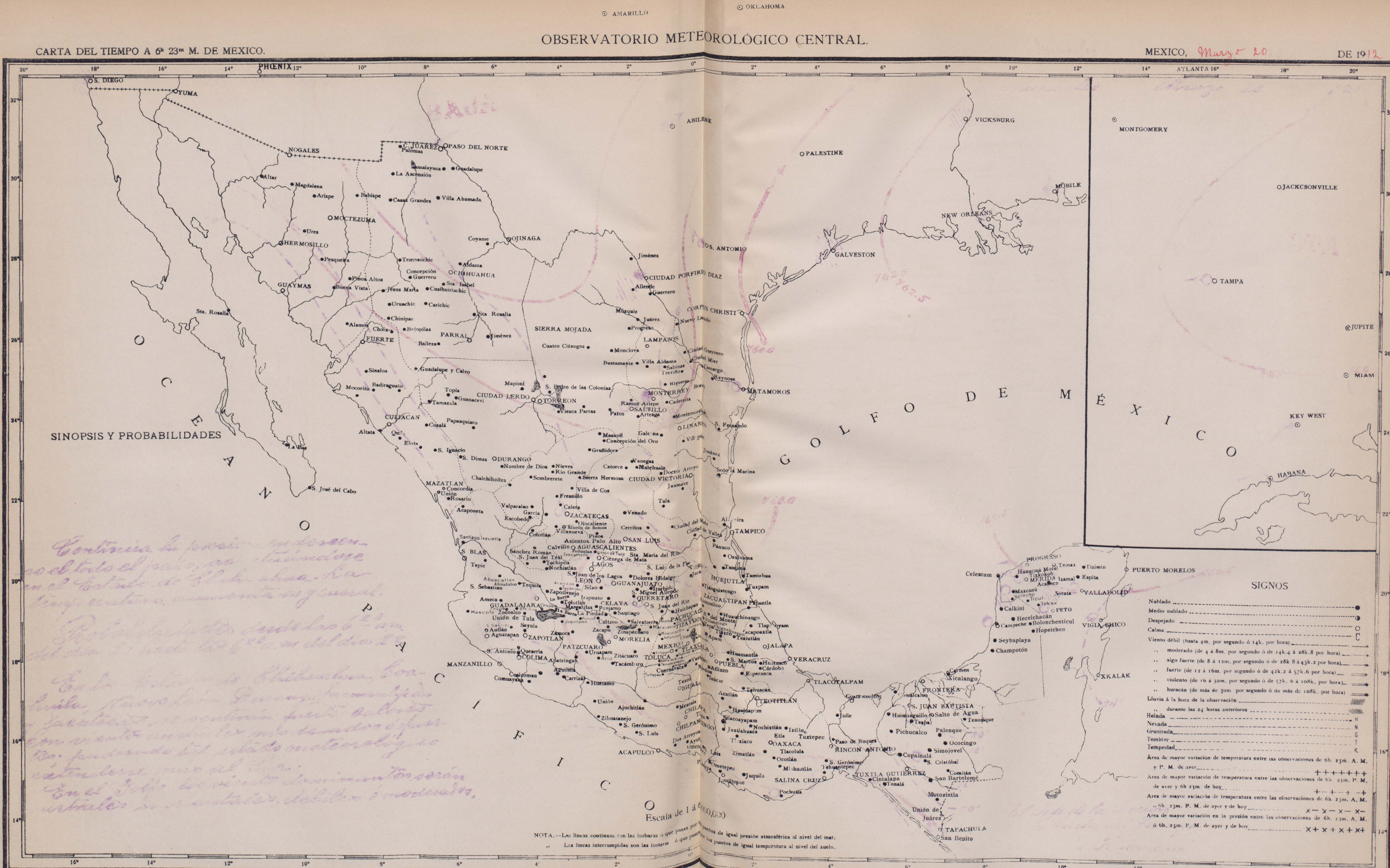

CARTA DEL TIEMPO A 6h 23m M. DE MEXICO.

OBSERVATORIO METEOROLÓGICO CENTRAL.

MEXICO, DE 19

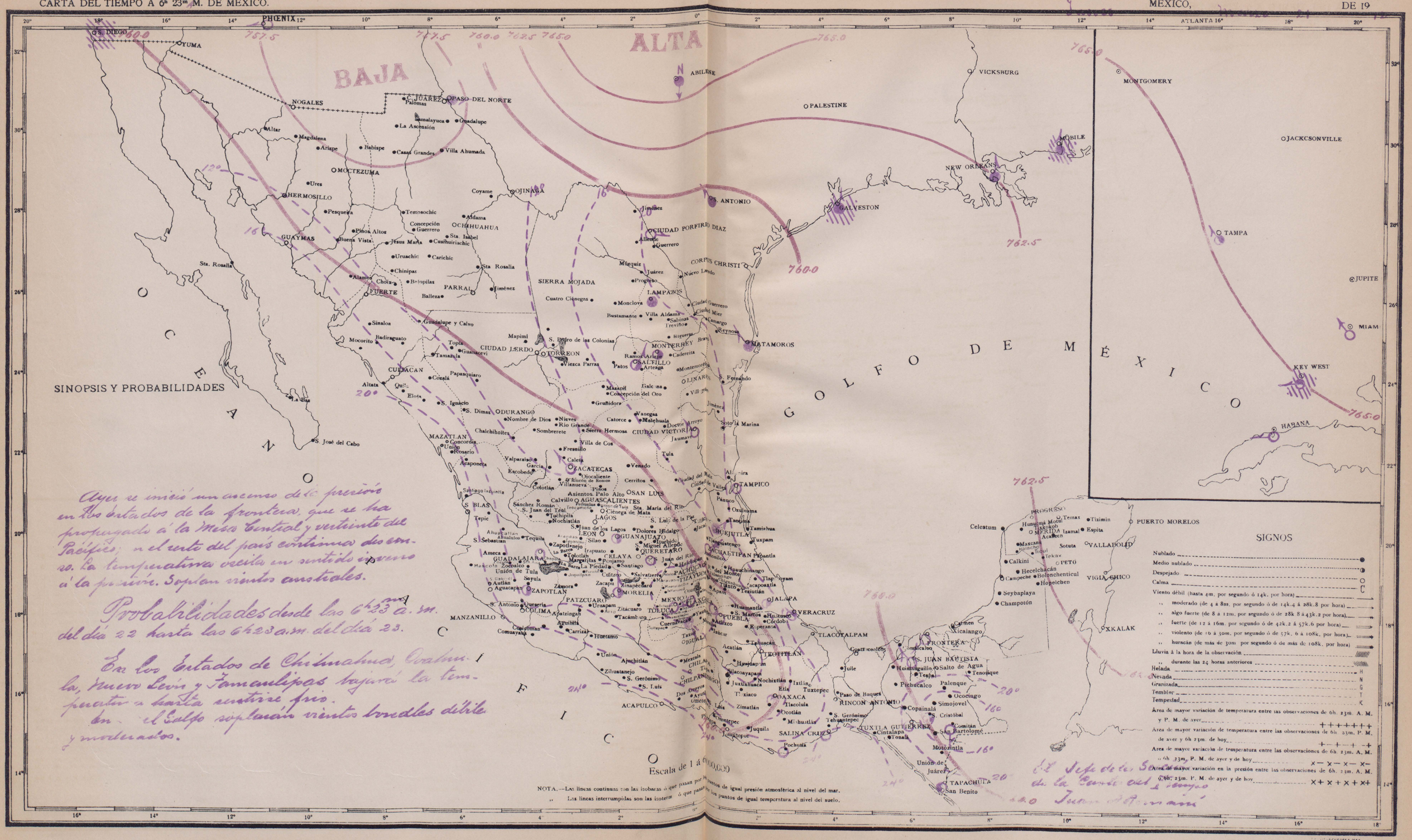

CARTA DEL TIEMPO A 6h 23m M. DE MEXICO.

OBSERVATORIO METEOROLÓGICO CENTRAL.

MEXICO, Mayo 22 DE 1912

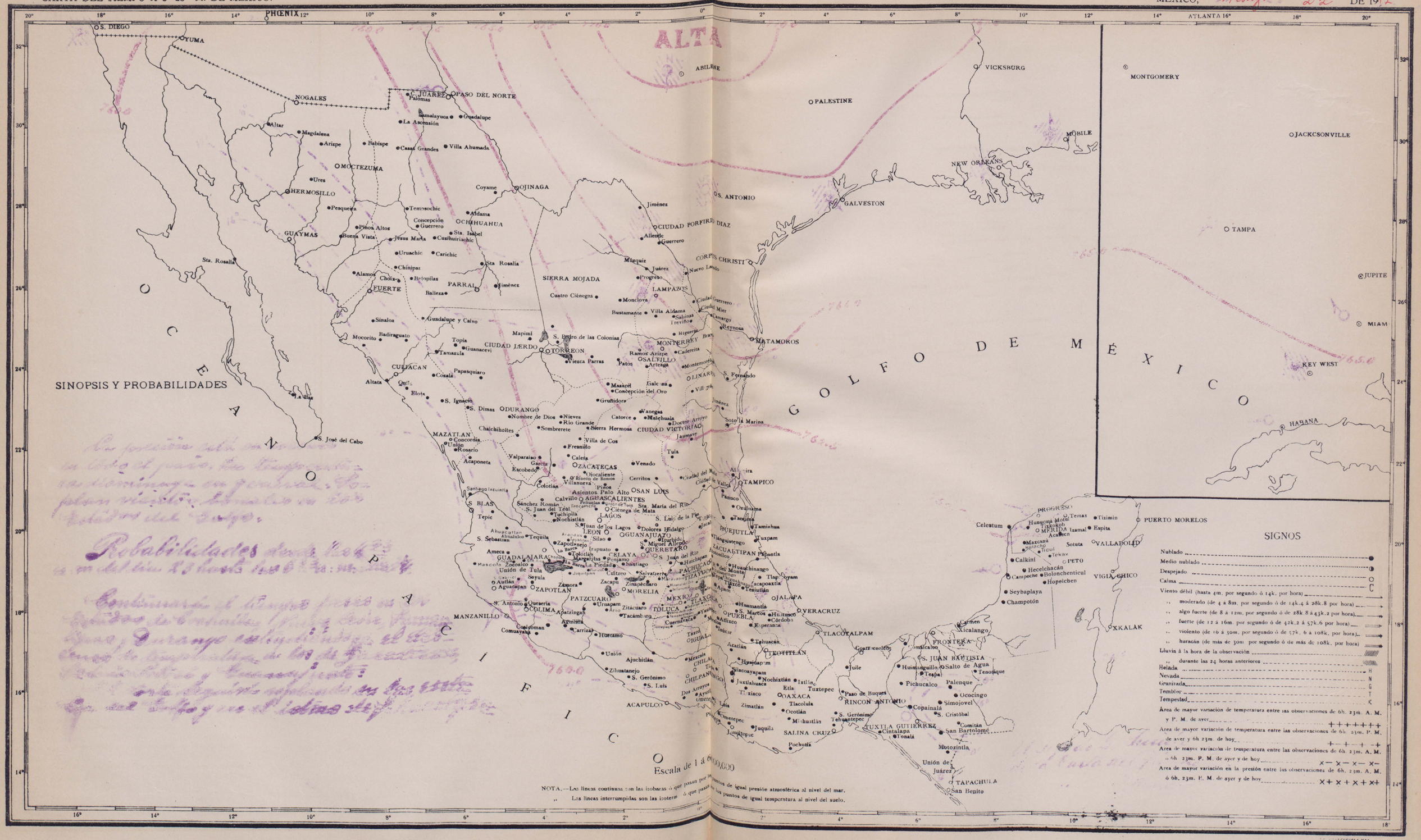

⊙ AMARILLO ⊙ OKLAHOMA

OBSERVATORIO METEOROLÓGICO CENTRAL.

CARTA DEL TIEMPO A 6h 23m M. DE MEXICO.

MEXICO, Marzo 23 DE 1912

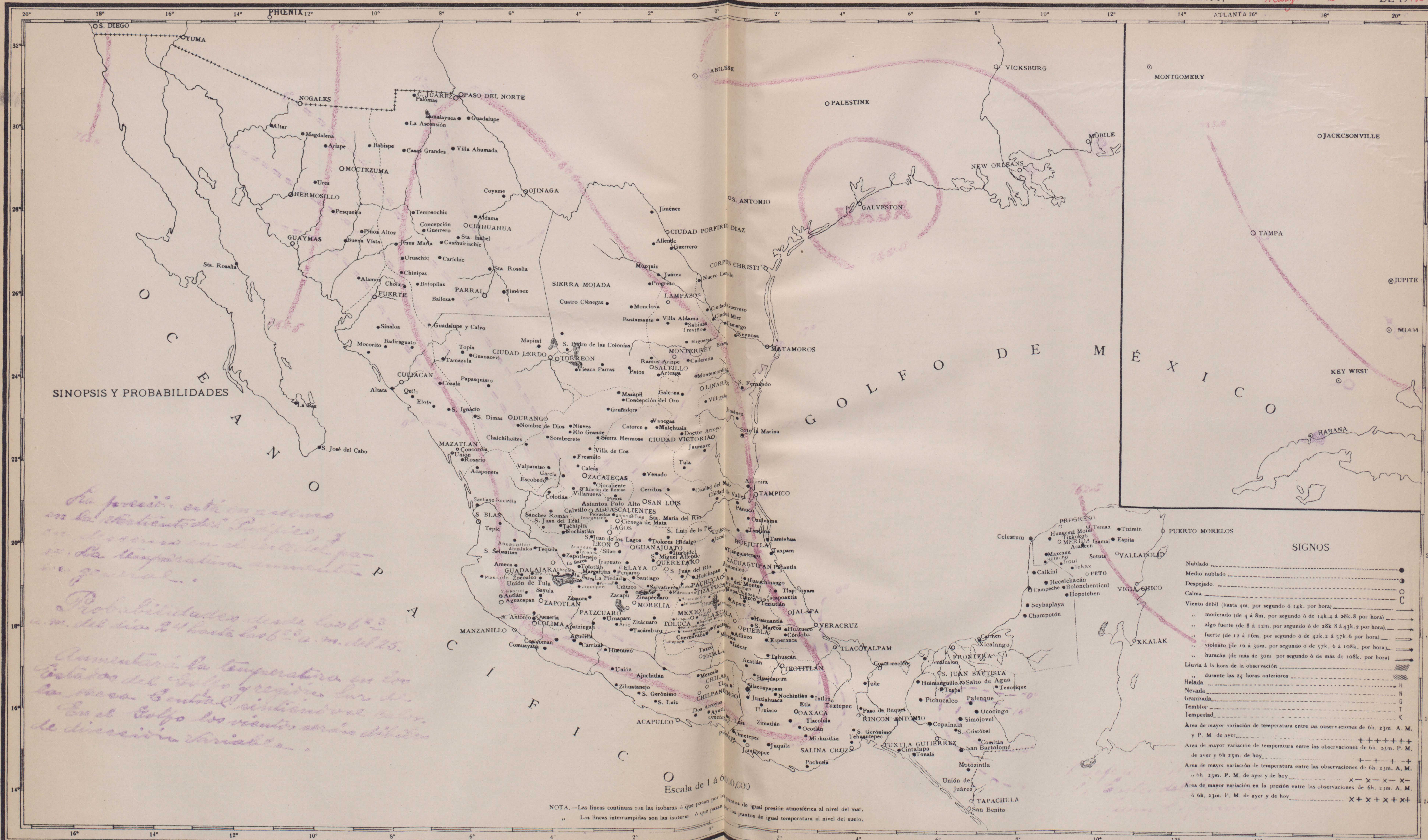

OBSERVATORIO METEOROLÓGICO CENTRAL.

CARTA DEL TIEMPO A 5h 23m M. DE MEXICO.

Domingo MEXICO, 24 de Febrero DE 1912

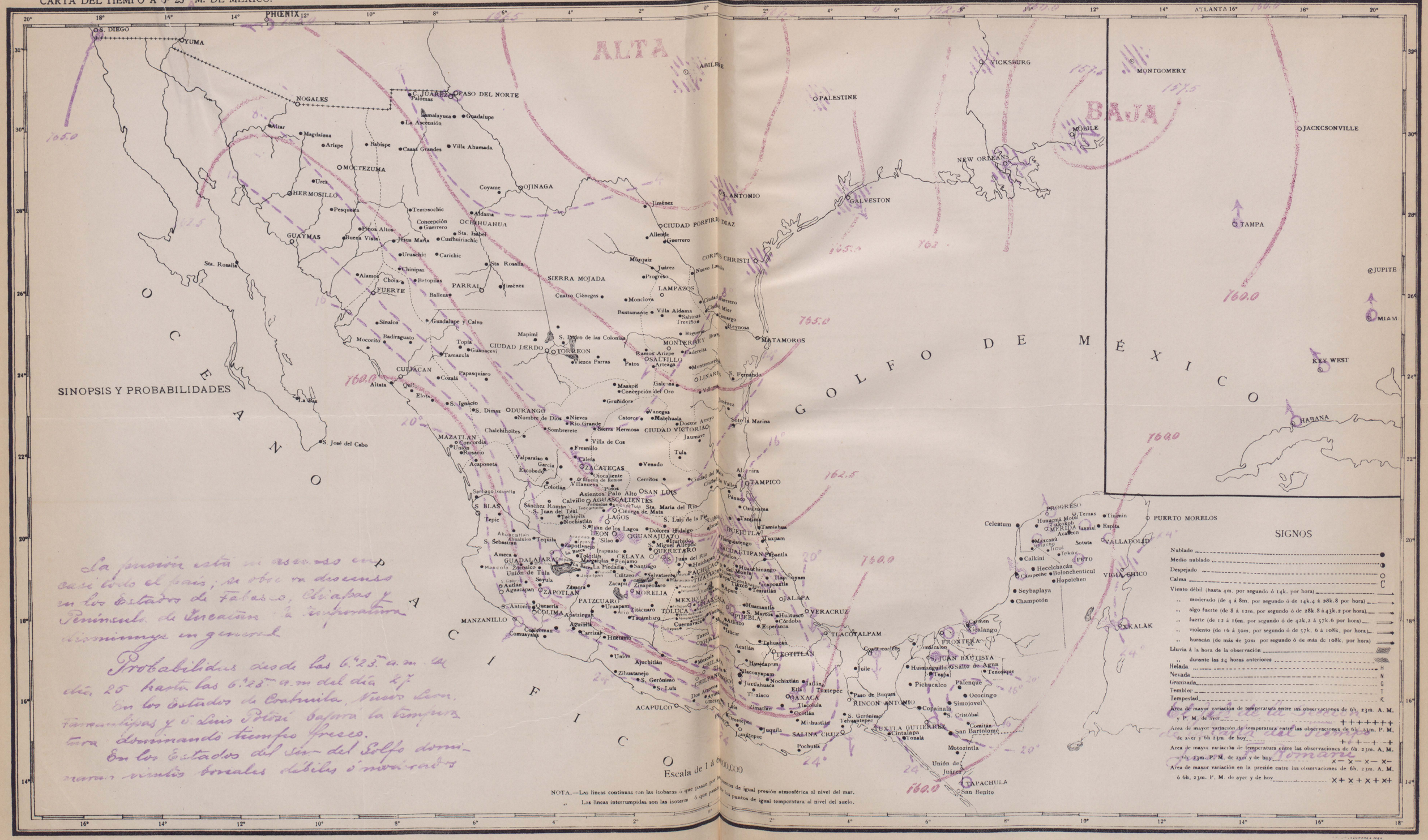

CARTA DEL TIEMPO A 6h 23m M. DE MEXICO.

OBSERVATORIO METEOROLÓGICO CENTRAL.

MEXICO, Lunes Marzo 25 DE 1912

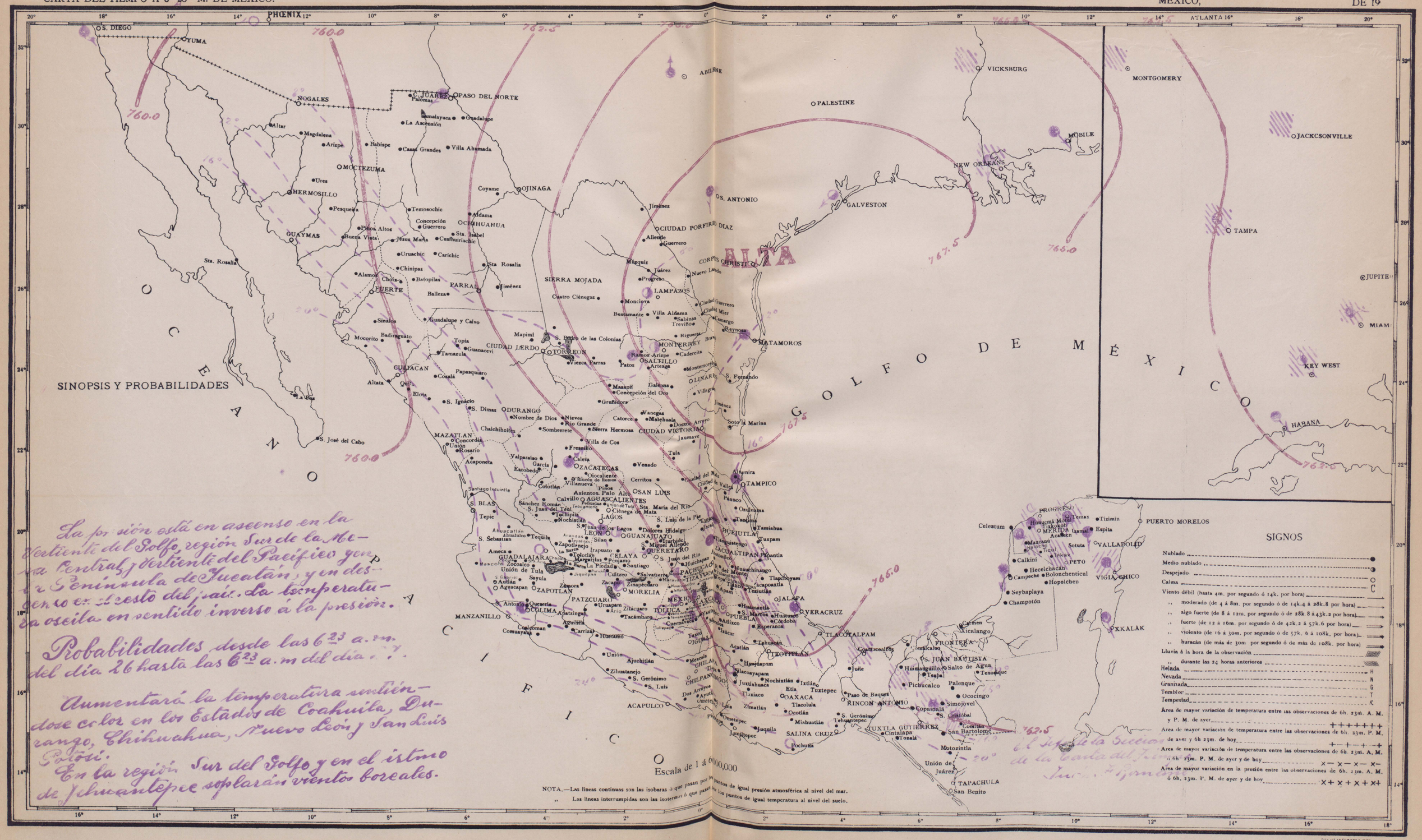

SINOPSIS Y PROBABILIDADES

La presión está en ascenso en la vertiente del Golfo, región Sur de la Mesa Central, y vertiente del Pacífico en la Península de Yucatán, y en descenso en el resto del país. La temperatura oscila en sentido inverso á la presión.

Probabilidades desde las 6h 23m a.m. del día 26 hasta las 6h 23m a.m del día 27.

Aumentará la temperatura sintiéndose calor en los Estados de Coahuila, Durango, Chihuahua, Nuevo León y San Luis Potosí.

En la región Sur del Golfo y en el istmo de Tehuantepec soplarán vientos boreales.

CARTA DEL TIEMPO A 6h 23m M. DE MEXICO.

OBSERVATORIO METEOROLÓGICO CENTRAL.

MEXICO, Martes Marzo 26 DE 1912

La presión está en descenso en casi todo el país; se observa ascenso en los Estados de Tabasco, Chiapas y península de Yucatán la temperatura oscila en sentido inverso á la presión.

Probabilidades desde las 6h 23m m. del día 27 hasta las 6h 23m m. del día 28

Aumentará la temperatura y soplarán vientos australes en los Estados del Norte que podrán alcanzar á los del Centro.
En la vertiente del Golfo soplarán vientos débiles á moderados del Este y Sureste.

El Jefe de la Sección de la Carta del Tiempo
Juan A. Ponce de León

CARTA DEL TIEMPO A 6h 23m M. DE MEXICO.

OBSERVATORIO METEOROLÓGICO CENTRAL.

Miércoles MEXICO, Mayo 27 DE 1912

⊙ AMARILLO ⊙ OKLAHOMA

OBSERVATORIO METEOROLÓGICO CENTRAL.

CARTA DEL TIEMPO A 6h 23m M. DE MEXICO. MEXICO, DE 19

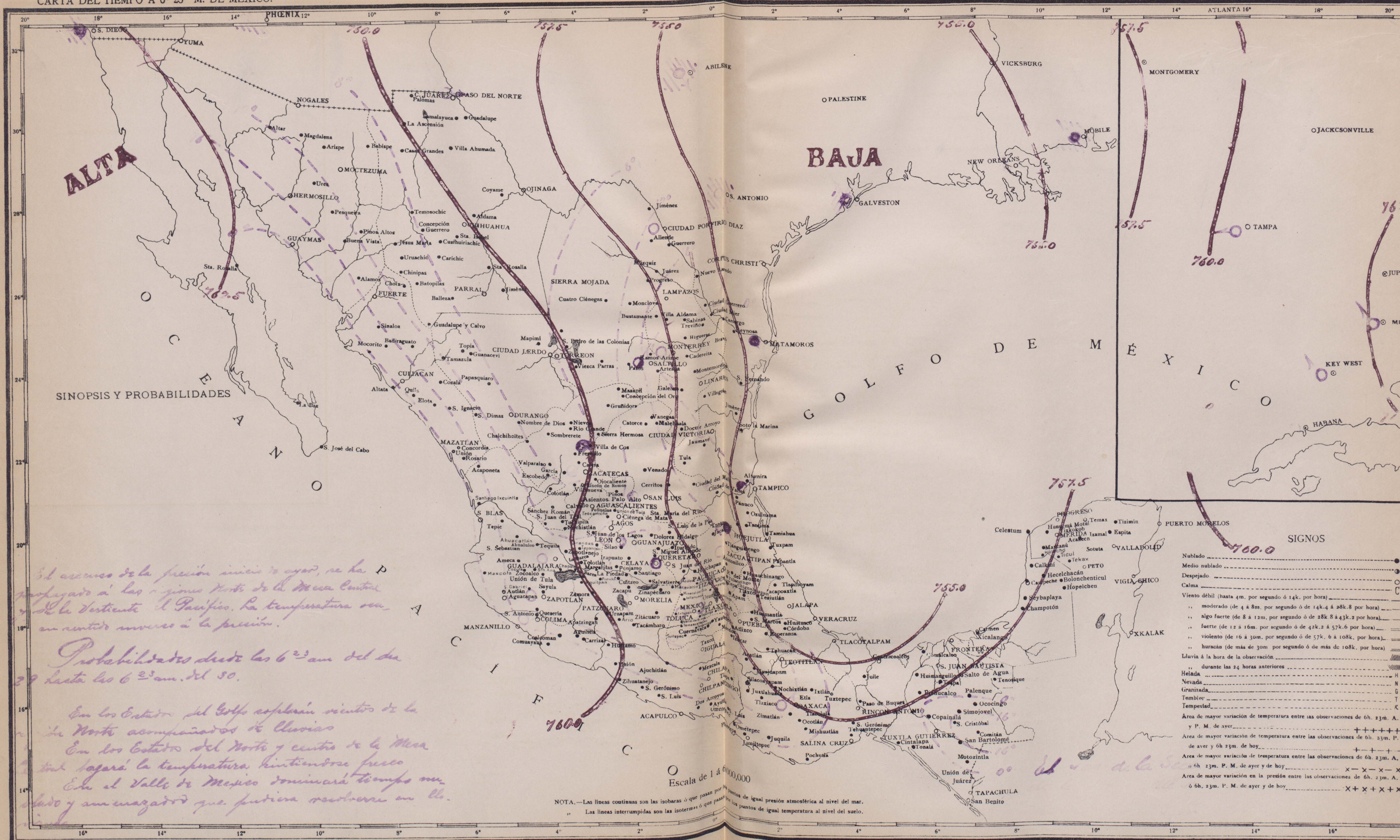

TIP. Y LIT. LA EUROPEA MEX.

OBSERVATORIO METEOROLÓGICO CENTRAL.

CARTA DEL TIEMPO A 6h 23m M. DE MEXICO. MEXICO, Marzo 29 DE 1912

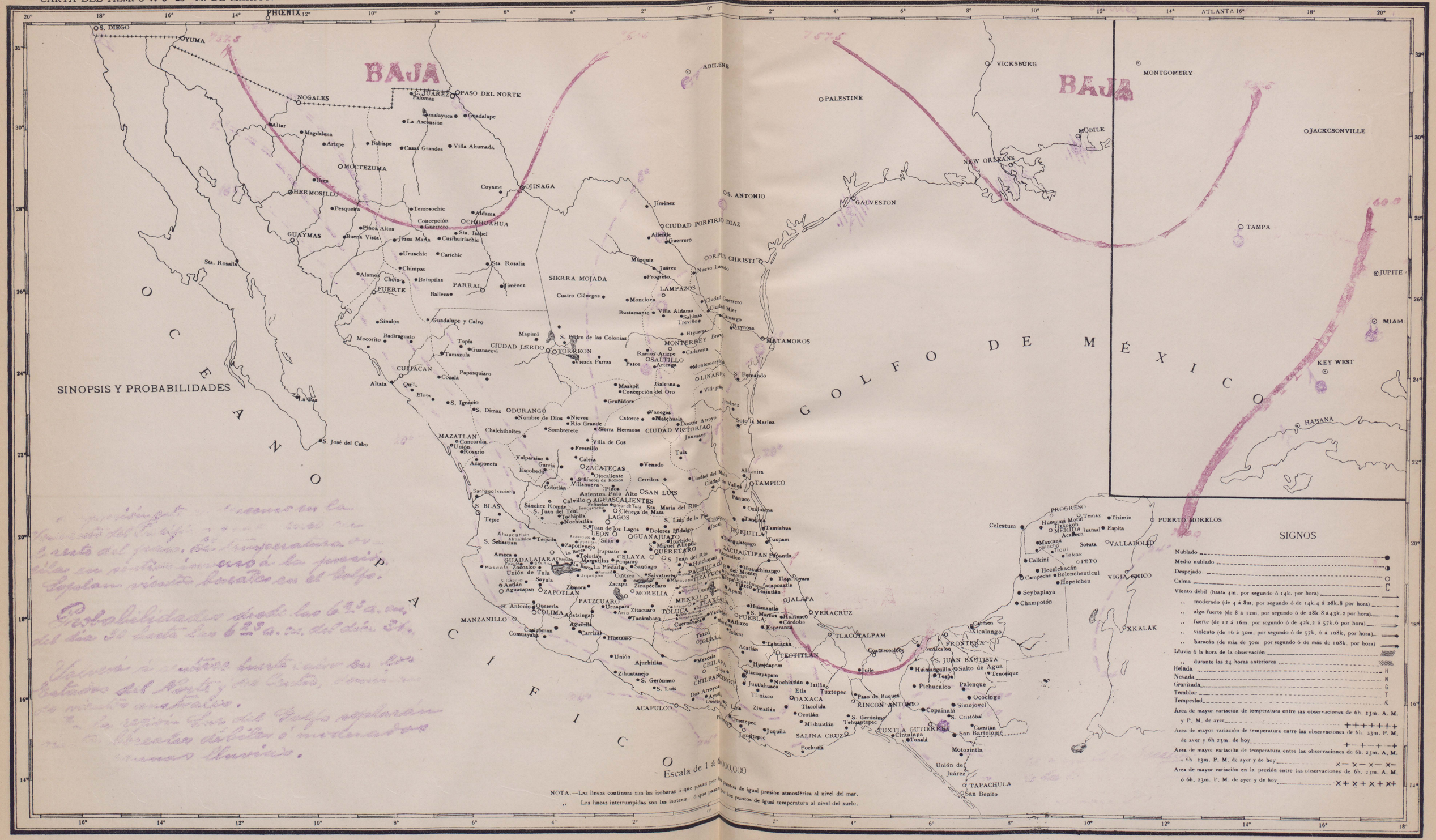

NOTA.—Las líneas continuas son las isobaras ó que pasan por los puntos de igual presión atmosférica al nivel del mar.
,, Las líneas interrumpidas son las isoterm ó que pasan por los puntos de igual temperatura al nivel del suelo.

OBSERVATORIO METEOROLÓGICO CENTRAL.

MEXICO, 30 de Marzo DE 19

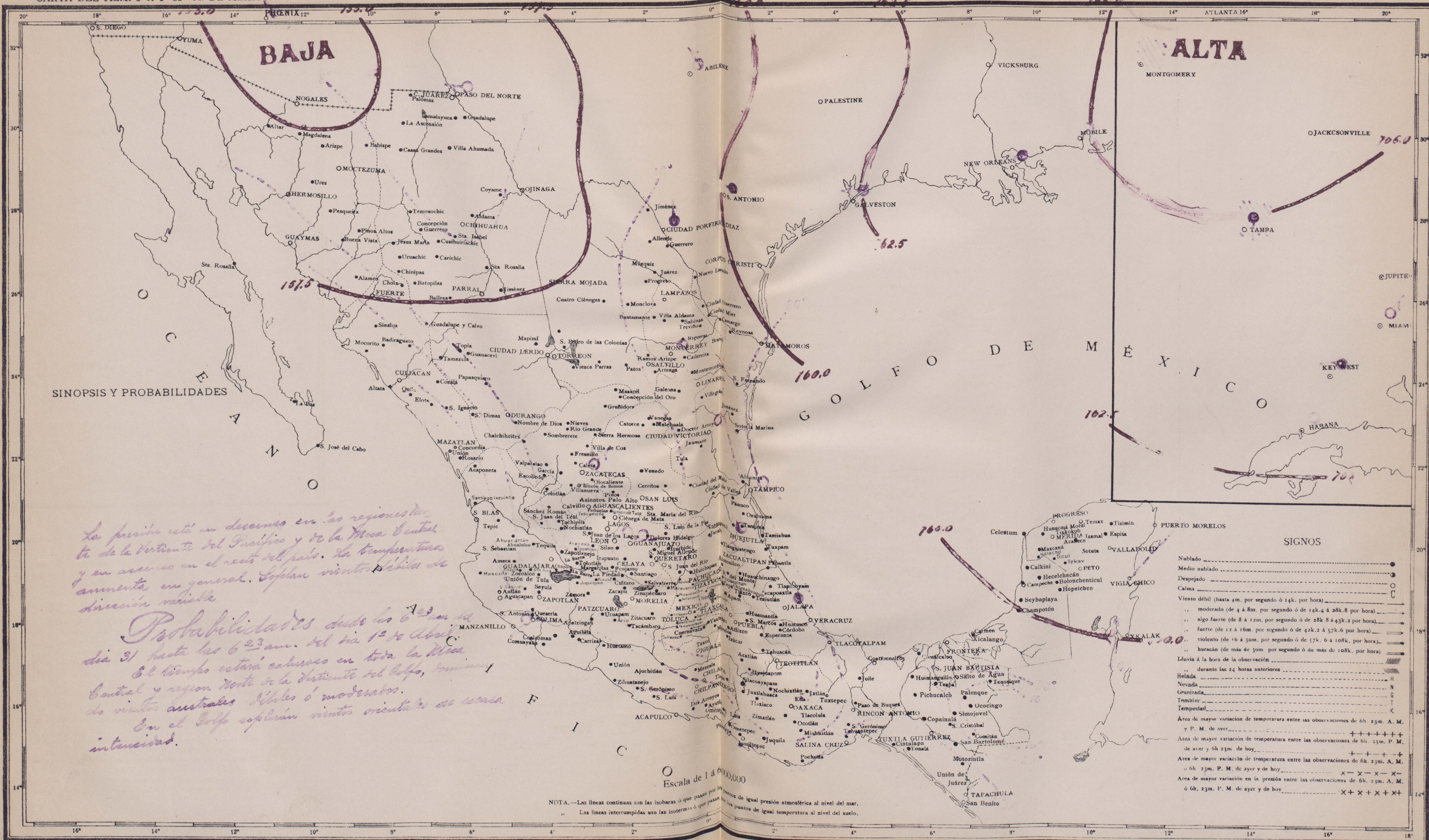

CARTA DEL TIEMPO A 6h 23m M. DE MEXICO.

OBSERVATORIO METEOROLÓGICO CENTRAL.
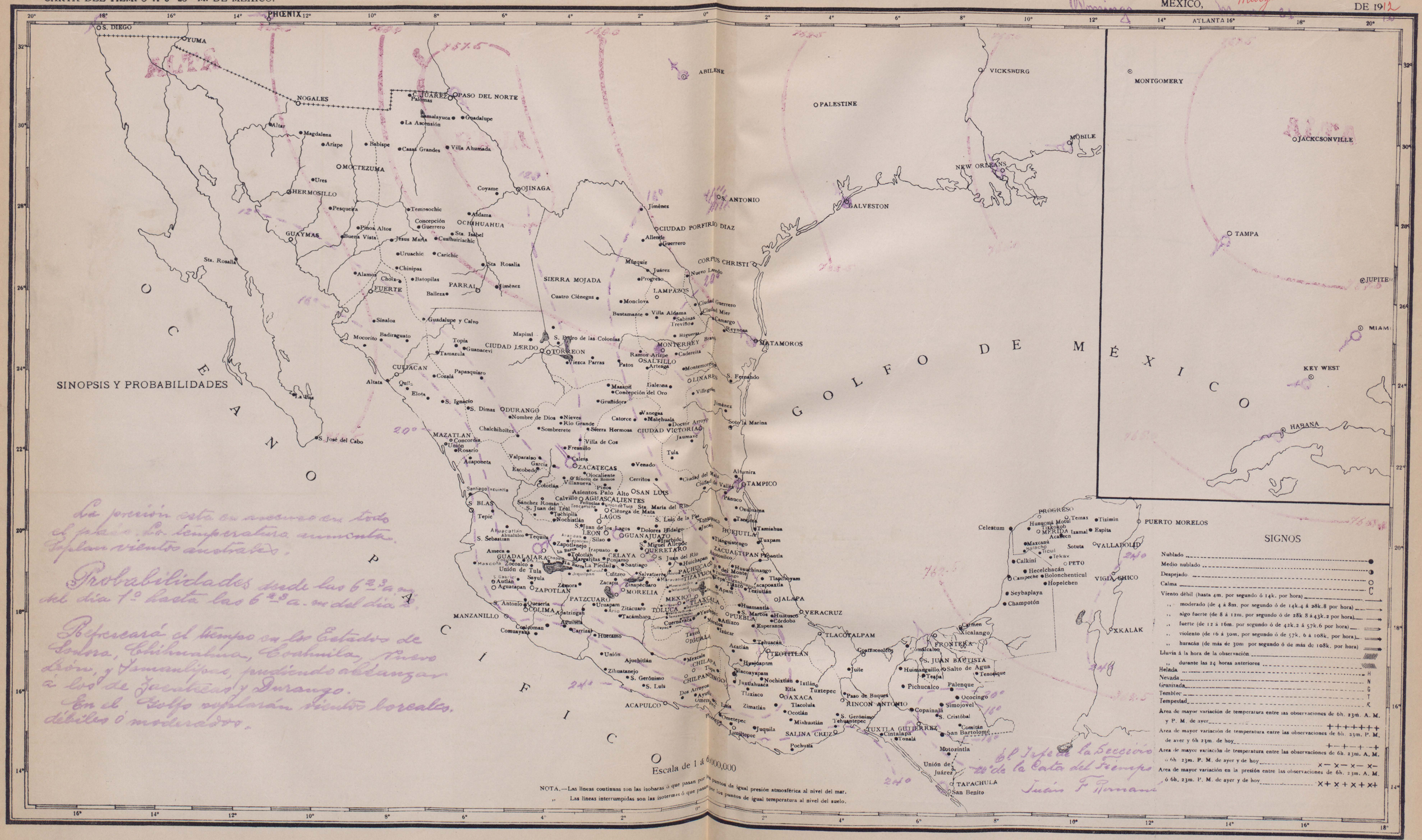
MEXICO, Marzo DE 1912