1912

May

National Oceanic and Atmospheric Administration

ERRATA NOTICE

One or more conditions of the original document may affect the quality of the image, such as:

Discolored pages
Faded or light ink
Binding intrudes into the text

This has been a co-operative project between the NOAA Central Library and the Climate Database Modernization Program, National Climate Data Center (NCDC). To view the original document, please contact the NOAA Central Library in Silver Spring, MD at (301) 713-2607 x124 or Library.Reference@noaa.gov

HOV Services
Imaging Contractor
12200 Kiln Court
Beltsville, MD 20704-1387
July 23, 2010

CARTA DEL TIEMPO A 6h 23m M. DE MEXICO.

OBSERVATORIO METEOROLÓGICO CENTRAL.

Miércoles MEXICO, Mayo 1º DE 1912

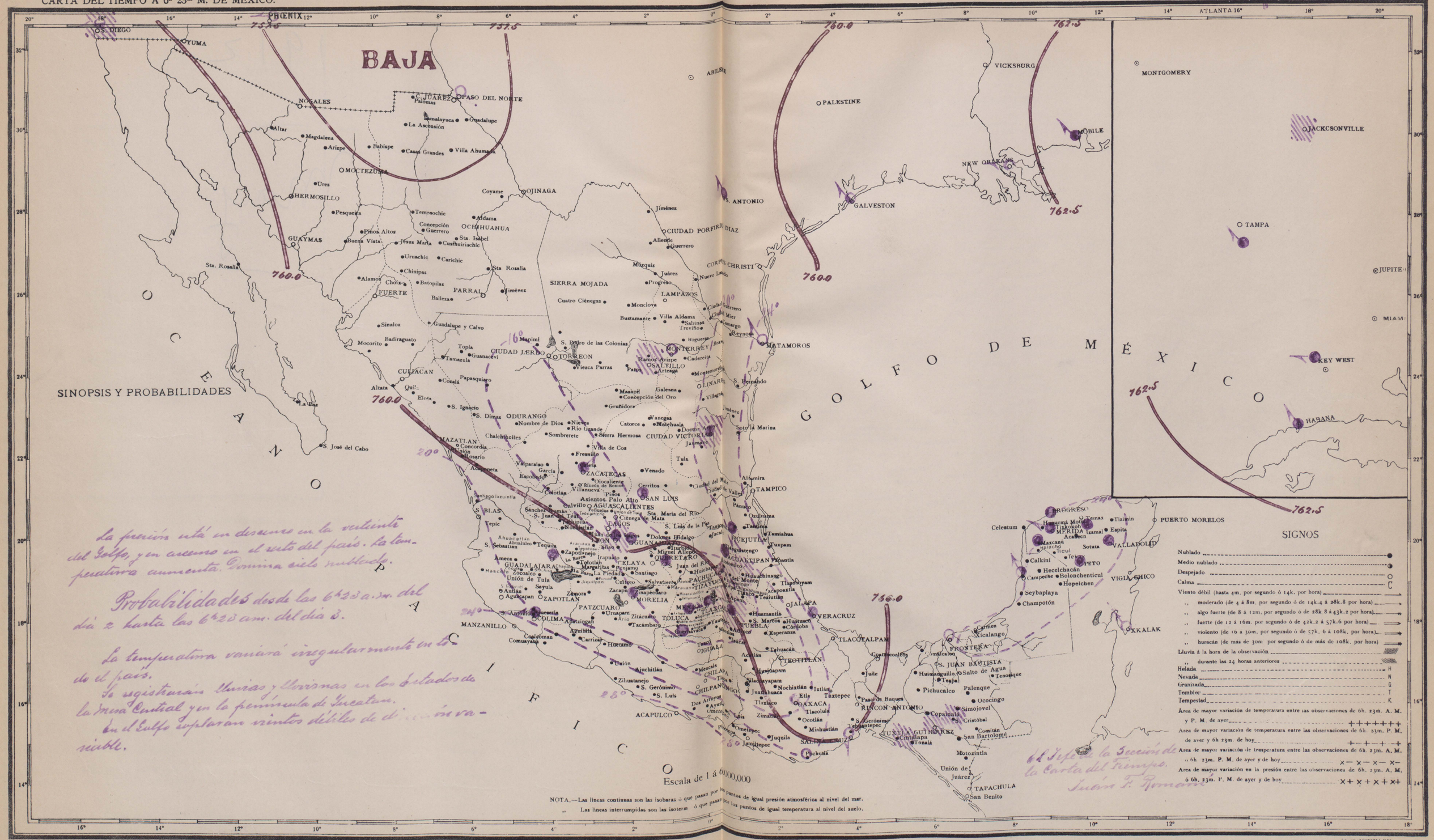

CARTA DEL TIEMPO A 6h 23m M. DE MEXICO.

OBSERVATORIO METEOROLÓGICO CENTRAL.

MEXICO, Mayo 2 DE 19 10

La presión está en descenso en la región Sur. de la Mesa Central y de la vertiente del Golfo, y en descenso en el resto del país. La temperatura disminuye donde la presión aumenta y viceversa.

Probabilidades desde las 6h 23m a.m. del día 3 hasta las 6h 23m a.m. del día 4.

El calor aumentará en los Estados de Sonora, Chihuahua, Coahuila y Nuevo León.

Se registrarán lluvias y chubascos en la Mesa Central y vertiente del Golfo y región Sur de la del Pacífico.

En el Golfo dominarán vientos australes de poca intensidad.

El Jefe de la Sección de la Carta del Tiempo
Juan F. Romano

OBSERVATORIO METEOROLÓGICO CENTRAL.

CARTA DEL TIEMPO A 6h 23m M. DE MEXICO. MEXICO, DE 19

CARTA DEL TIEMPO A 6h 23m M. DE MEXICO.

OBSERVATORIO METEOROLÓGICO CENTRAL.

Sábado MEXICO, Mayo 4 DE 1912

La presión está en aumento en las regiones del norte de la Mesa Central y de la vertiente del Pacífico, y en descenso en el resto del país. La temperatura disminuye en los Estados del Norte y aumenta en las del Sur. Soplan vientos muy débiles.

Probabilidades desde las 6h 23 am del día 5 hasta las 6h 23 am del día 6.

En los Estados de Sonora, Sinaloa, Chihuahua, Coahuila, Durango y Zacatecas aumentará el calor, y disminuirá en las del Golfo.

En la vertiente del Pacífico habrá buen tiempo.

Del Jefe de la Sección de la Carta del Tiempo
Juan F. Romero

CARTA DEL TIEMPO A 6h 23m M. DE MEXICO.

OBSERVATORIO METEOROLÓGICO CENTRAL.

Domingo 5 de [illegible] MEXICO, DE 19

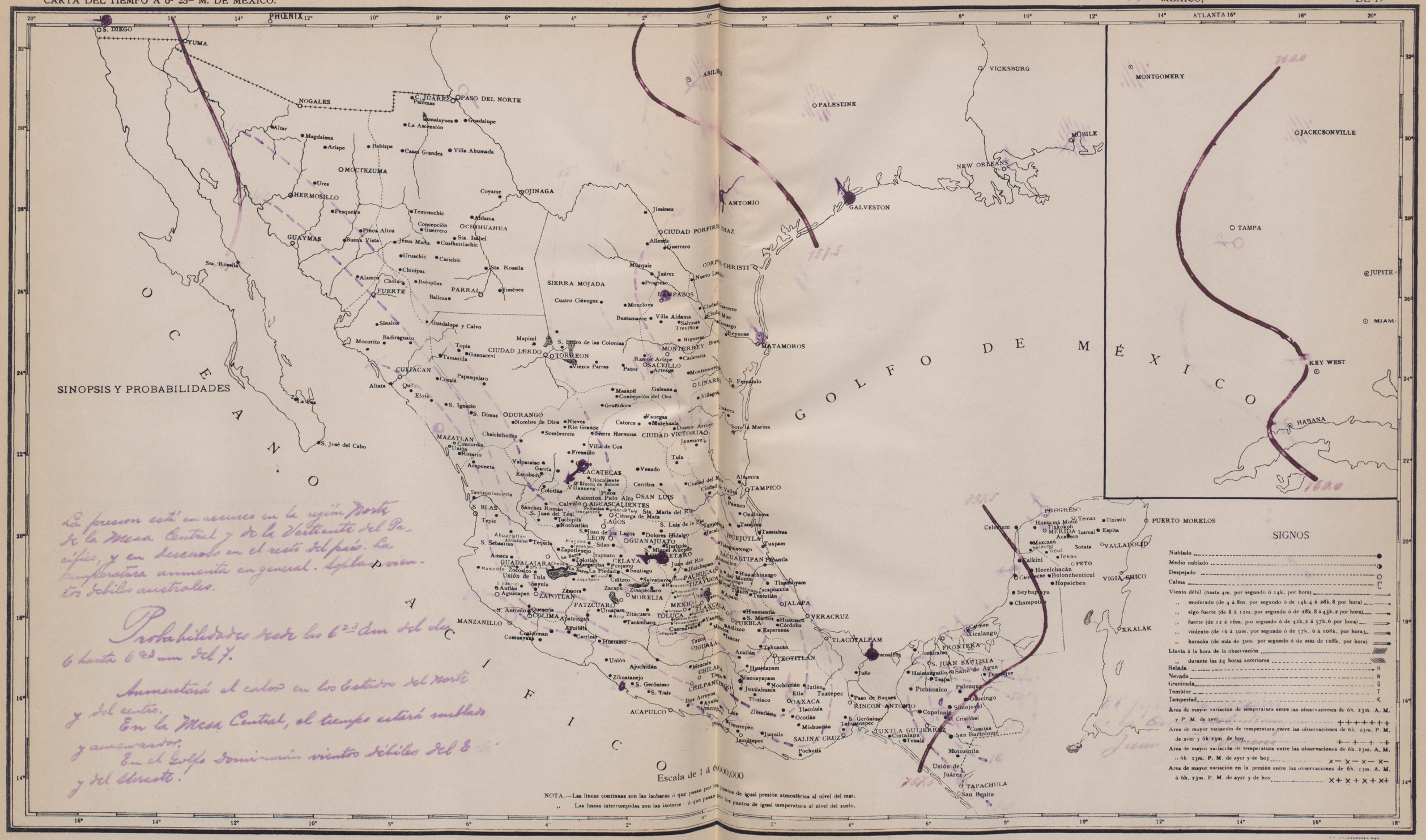

La presion está en ascenso en la región Norte de la Mesa Central y de la Vertiente del Pacífico, y en descenso en el resto del país. La temperatura aumenta en general. Soplan vientos débiles australes.

Probabilidades desde las 6h 23m am del día 6 hasta 6h 23m am del 7.

Aumentará el calor en los Estados del Norte y del centro.

En la Mesa Central, el tiempo estará nublado y amenazador.

En el Golfo dominarán vientos débiles del E y del Norte.

OBSERVATORIO METEOROLÓGICO CENTRAL.

CARTA DEL TIEMPO A 6h 23m M. DE MEXICO.

MEXICO, Mayo 7 DE 1912

SINOPSIS Y PROBABILIDADES

La presión está en ascenso en la Mesa Central y regiones media y Sur de la vertiente del Pacífico, y en descenso en el resto del país. La temperatura aumenta en los Estados del Norte y Centro y disminuye en el resto.

Probabilidades desde las 6h 23 a.m. del día 7 hasta las 6h 23 a.m. del día 8

En los Estados de la Mesa Central el tiempo será caluroso, con cielo nublado y amenazador.

En la vertiente del Pacífico buen tiempo

En el Golfo soplarán vientos débiles del E. y del Sureste.

NOTA.—Las líneas continuas son las isobaras ó que pasan por los puntos de igual presión atmosférica al nivel del mar.
,, Las líneas interrumpidas son las isotermas ó que pasan por los puntos de igual temperatura al nivel del suelo.

SIGNOS

Nublado
Medio nublado
Despejado
Calma
Viento débil (hasta 4m. por segundo ó 14k. por hora)
,, moderado (de 4 á 8m. por segundo ó de 14k.4 á 28k.8 por hora)
,, algo fuerte (de 8 á 12m. por segundo ó de 28k.8 á 43k.2 por hora)
,, fuerte (de 12 á 16m. por segundo ó de 42k.2 á 57k.6 por hora)
,, violento (de 16 á 30m. por segundo ó de 57k.6 á 108k. por hora)
,, huracán (de más de 30m por segundo ó de más de 108k. por hora)
Lluvia á la hora de la observación
,, durante las 24 horas anteriores
Helada — H
Nevada — N
Granizada — G
Temblor — T
Tempestad — R
Area de mayor variación de temperatura entre las observaciones de 6h. 23m. A. M. y P. M. de ayer — + + + + + + + +
Area de mayor variación de temperatura entre las observaciones de 6h. 23m. P. M. de ayer y 6h 23m. de hoy — + — + — + — +
Area de mayor variación de temperatura entre las observaciones de 6h. 23m. A. M. ó 6h 23m. P. M. de ayer y de hoy — × — × — × — × —
Area de mayor variación en la presión entre las observaciones de 6h. 23m. A. M. ó 6h. 23m. P. M. de ayer y de hoy — × + × + × + × +

El Jefe de la Sección de la Carta del Tiempo
Juan F. Romano

CARTA DEL TIEMPO A 6h 23m M. DE MEXICO.

OBSERVATORIO METEOROLÓGICO CENTRAL.

MEXICO, DE 19

OBSERVATORIO METEOROLÓGICO CENTRAL.

CARTA DEL TIEMPO A 6h 23m M. DE MEXICO. MEXICO, DE 19

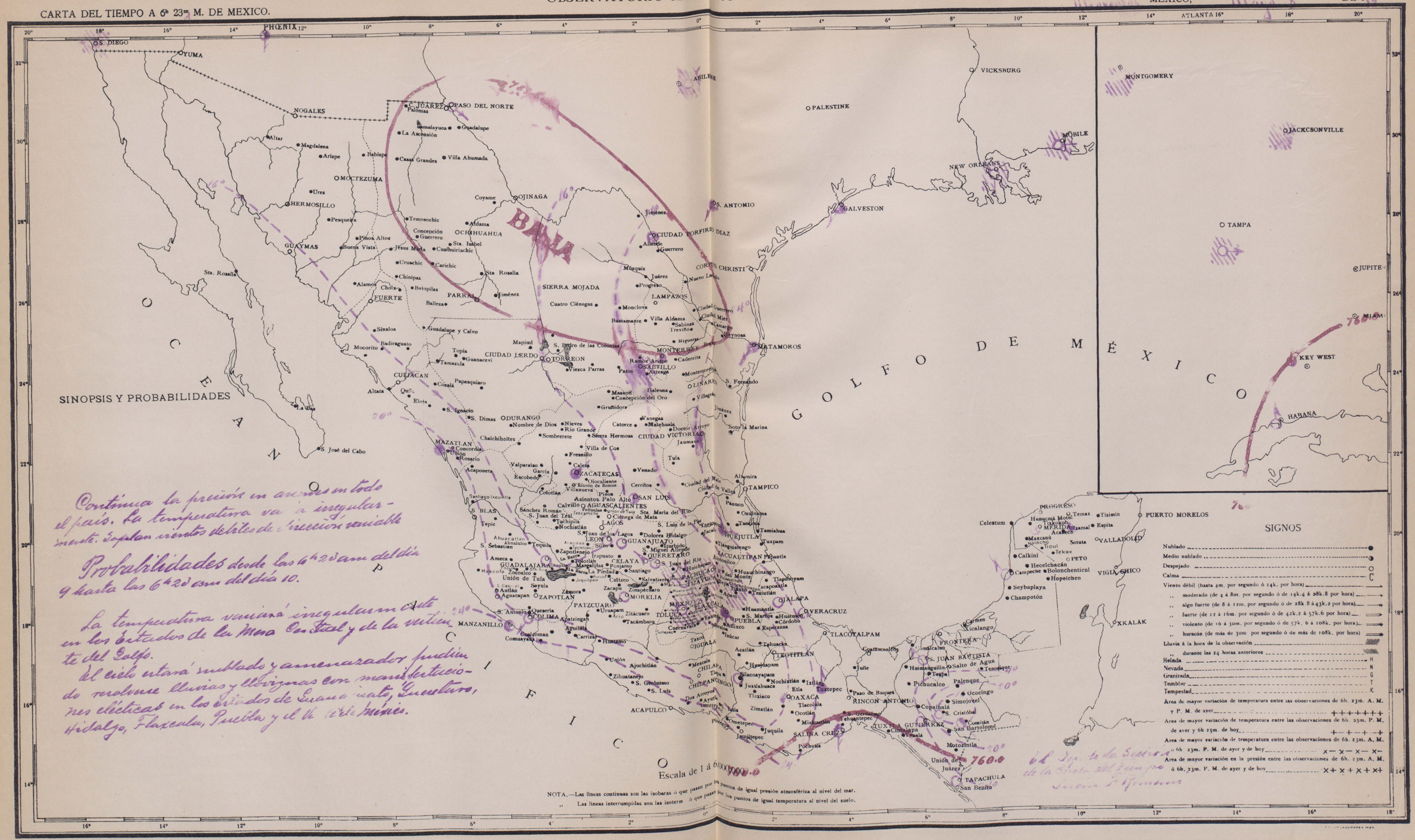

CARTA DEL TIEMPO A 6h 23m M. DE MEXICO.

OBSERVATORIO METEOROLÓGICO CENTRAL.

Jueves MEXICO, Mayo 9 DE 19

SINOPSIS Y PROBABILIDADES

La presión y la temperatura varian irregularmente en todo el país. Se registran lluvias en los Estados de la Mesa Central

Probabilidades desde las 6h 23m am. del dia 10 hasta las 6h 23m am del 11.

Las lluvias iniciadas en los Estados del Centro se extenderán en los del Sur, al Centro y á los del Golfo.

En el Golfo de México dominará buen tiempo

El Jefe de la Sección de la Carta del Tiempo
Juan F. Romero

OBSERVATORIO METEROLÓGICO CENTRAL.

Viernes MEXICO, Mayo 10 DE 1912

CARTA DEL TIEMPO A 6h 23m M. DE MEXICO.

CARTA DEL TIEMPO A 6h 23m M. DE MEXICO.

OBSERVATORIO METEOROLÓGICO CENTRAL.

Sábado — MEXICO, Mayo 11 DE 19

La presión está en descenso en la región Sur de la vertiente del Golfo del Pacífico y en la península de Yucatán y en ascenso en el resto del país. La temperatura disminuye en los Estados de Coahuila, Nuevo León y Tamaulipas y aumenta en el resto.

Probabilidades desde las 6h 23 am del día 12 hasta las 6h 23 am del día 13.

Refrescará el tiempo en los Estados del Golfo y Sur de la Mesa Central.

En el Golfo soplarán vientos débiles ó moderados boreales y con probables lluvias y lloviznas.

El Jefe de la Sección de la Carta del Tiempo
Juan F. Romaní

CARTA DEL TIEMPO A 6h 23m M. DE MEXICO.

OBSERVATORIO METEOROLÓGICO CENTRAL.

MEXICO, DE 19

CARTA DEL TIEMPO A 6h 23m M. DE MEXICO.

OBSERVATORIO METEOROLÓGICO CENTRAL.

Lunes MEXICO, 13 de Mayo DE 19

La presión está en descenso en los Estados de la Frontera y en ascenso en el resto del país. La temperatura aumenta en la Mesa Central y región Norte de la Vertiente del Golfo y disminuye en el resto. Soplan vientos boreales en la Vertiente del Golfo

Probabilidades desde las 6h 23m del 14 hasta 6h 23m del 15.

Habrá lluvias en los Estados del Golfo y de la Mesa Central, pudiendo extenderse hasta los Estados de Oaxaca y Chiapas.

En la Vertiente del Pacífico buen tiempo.

El Jefe de la Sección de la Carta del Tiempo, Juan [illegible]

CARTA DEL TIEMPO A 6h 23m M. DE MEXICO.

OBSERVATORIO METEOROLÓGICO CENTRAL.

Martes MEXICO, Mayo 14 DE 19..

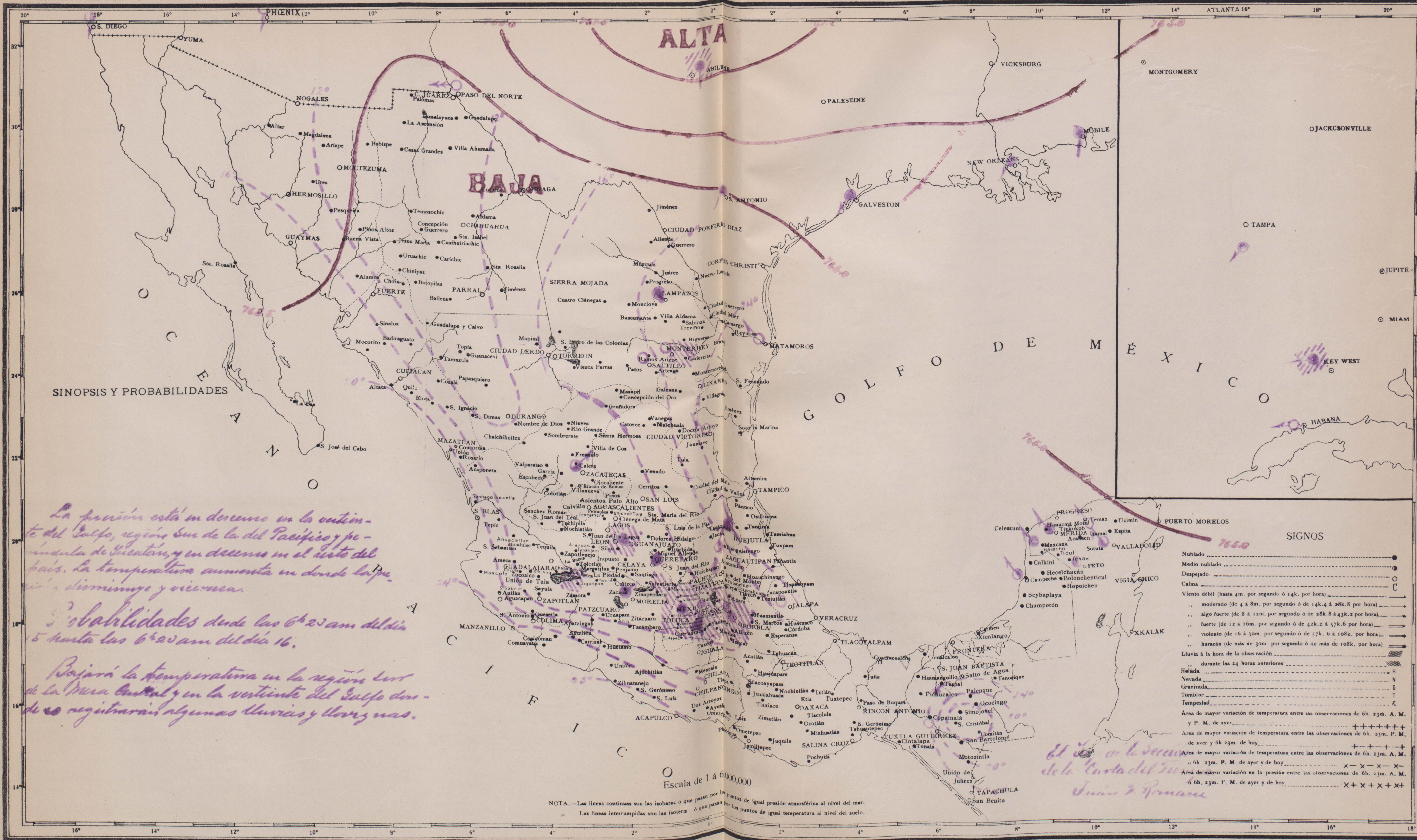

CARTA DEL TIEMPO A 6h 23m M. DE MEXICO.

OBSERVATORIO METEOROLÓGICO CENTRAL.

MEXICO, Mayo 15 DE 1912

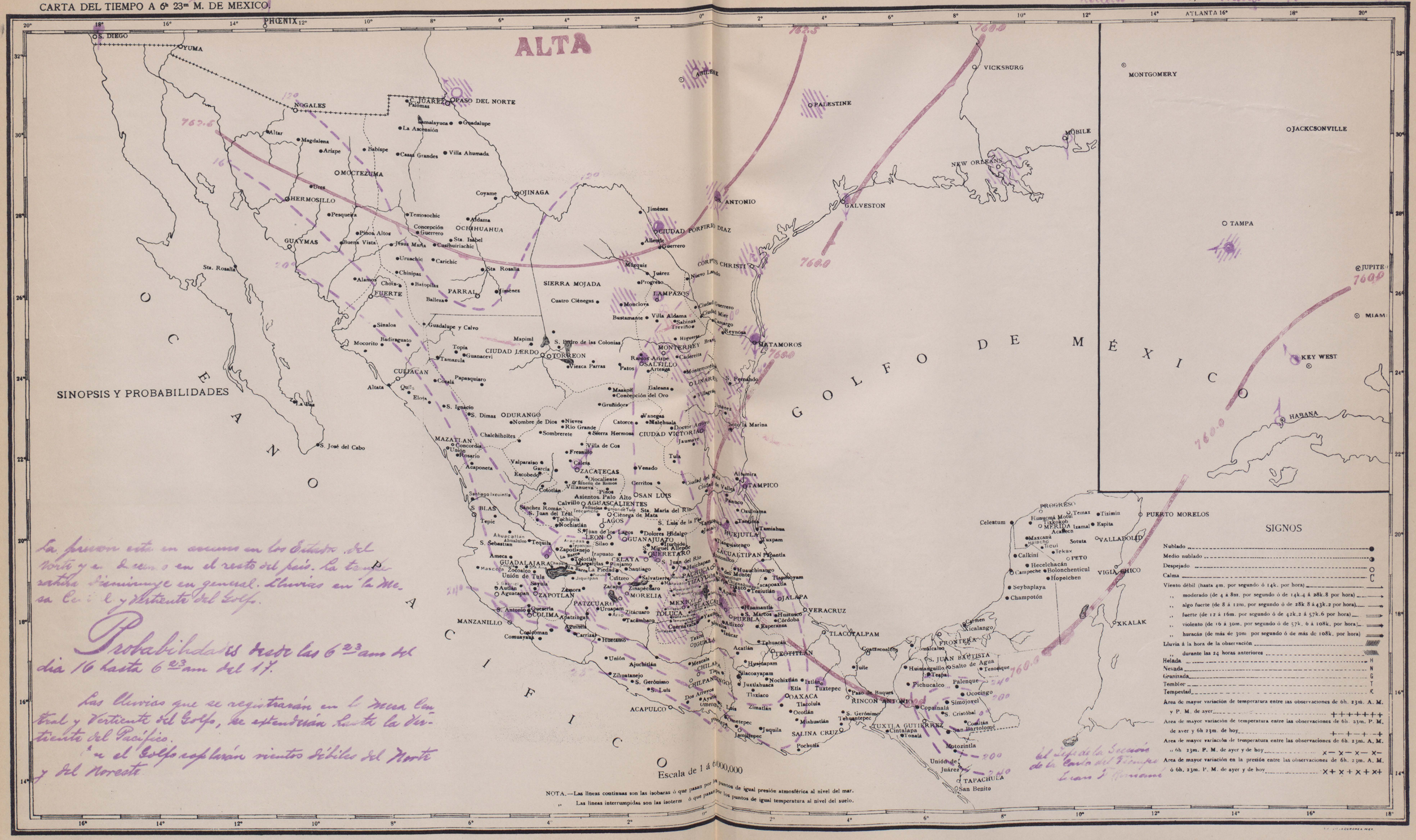

La presión está en ascenso en los Estados del Norte y en descenso en el resto del país. La temperatura disminuye en general. Lluvias en la Mesa Central y Vertiente del Golfo.

Probabilidades desde las 6 23 am del día 16 hasta 6 23 am del 17.

Las lluvias que se registrarán en la Mesa Central y Vertiente del Golfo, se extenderán hasta la Vertiente del Pacífico.

En el Golfo soplarán vientos débiles del Norte y del Noreste.

El Jefe de la Sección de la Carta del Tiempo
Juan F. Romané