National Oceanic and Atmospheric Administration

ERRATA NOTICE

One or more conditions of the original document may affect the quality of the image, such as:

Discolored pages
Faded or light ink
Binding intrudes into the text

This has been a co-operative project between the NOAA Central Library and the Climate Database Modernization Program, National Climate Data Center (NCDC). To view the original document, please contact the NOAA Central Library in Silver Spring, MD at (301) 713-2607 x124 or Library.Reference@noaa.gov

HOV Services
Imaging Contractor
12200 Kiln Court
Beltsville, MD 20704-1387
July 23, 2010

CARTA DEL TIEMPO A 6h 23m M. DE MEXICO.

OBSERVATORIO METEOROLÓGICO CENTRAL.

MEXICO, DE 19

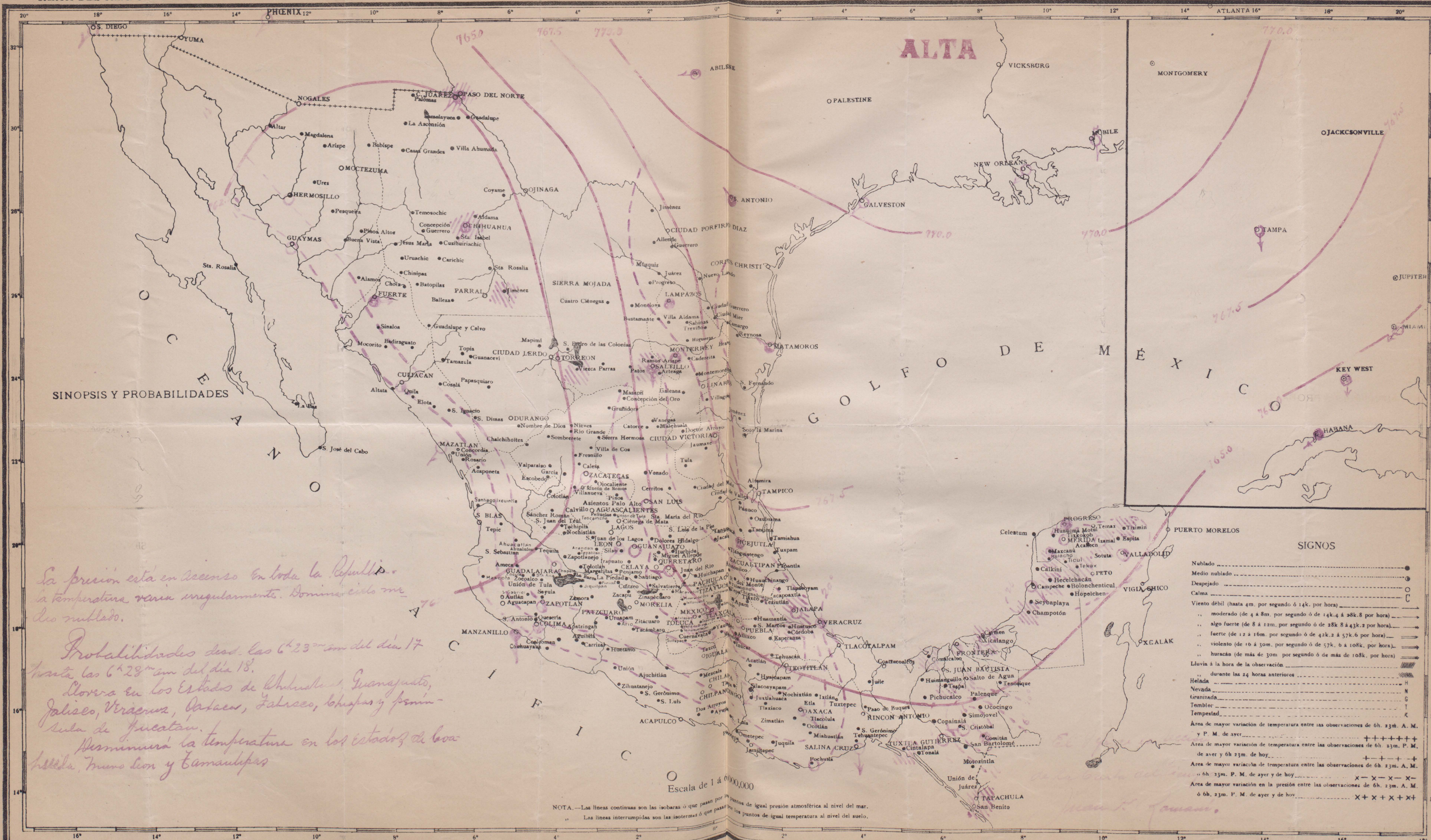

SINOPSIS Y PROBABILIDADES

La presión está en ascenso en toda la República. La temperatura varía irregularmente. Domina cielo medio nublado.

Probabilidades desde las 6h 23m am del día 17 hasta las 6h 23m am del día 18.

Lloverá en los Estados de Chihuahua, Guanajuato, Jalisco, Veracruz, Oaxaca, Tabasco, Chiapas y península de Yucatán.

Disminuirá la temperatura en los estados de Coahuila, Nuevo Leon y Tamaulipas

SIGNOS

Nublado ●
Medio nublado ◐
Despejado ○
Calma C
Viento débil (hasta 4m. por segundo ó 14k. por hora) →
,, moderado (de 4 á 8m. por segundo ó de 14k.4 á 28k.8 por hora) →
,, algo fuerte (de 8 á 12m. por segundo ó de 28k 8 á 43k.2 por hora) →
,, fuerte (de 12 á 16m. por segundo ó de 42k.2 á 57k.6 por hora) ⇒
,, violento (de 16 á 30m. por segundo ó de 57k. 6 á 108k. por hora) ⇒
,, huracán (de más de 30m por segundo ó de más de 108k. por hora) ⇒
Lluvia á la hora de la observación ////
,, durante las 24 horas anteriores \\\\
Helada H
Nevada N
Granizada G
Temblor T
Tempestad R
Área de mayor variación de temperatura entre las observaciones de 6h. 23m. A. M. y P. M. de ayer + + + + + + + +
Area de mayor variación de temperatura entre las observaciones de 6h. 23m. P. M. de ayer y 6h 23m. de hoy + — + — + — +
Area de mayor variación de temperatura entre las observaciones de 6h. 23m. A. M. ó 6h. 23m. P. M. de ayer y de hoy x — x — x — x —
Area de mayor variación en la presión entre las observaciones de 6h. 23m. A. M. ó 6h. 23m. P. M. de ayer y de hoy x + x + x + x +

NOTA.—Las líneas continuas son las isobaras ó que pasan por los puntos de igual presión atmosférica al nivel del mar.
,, Las líneas interrumpidas son las isotermas ó que pasan por los puntos de igual temperatura al nivel del suelo.

CARTA DEL TIEMPO A 6h 23m M. DE MEXICO.

OBSERVATORIO METEOROLÓGICO CENTRAL.

MEXICO, Nov. 17. DE 1912

CARTA DEL TIEMPO A 6h 23m M. DE MEXICO.

OBSERVATORIO METEOROLÓGICO CENTRAL.

MEXICO, Nov. 18. DE 1912

CARTA DEL TIEMPO A 6h 23m M. DE MEXICO.

OBSERVATORIO METEOROLÓGICO CENTRAL.

MEXICO, Noviembre 19 DE 19 17

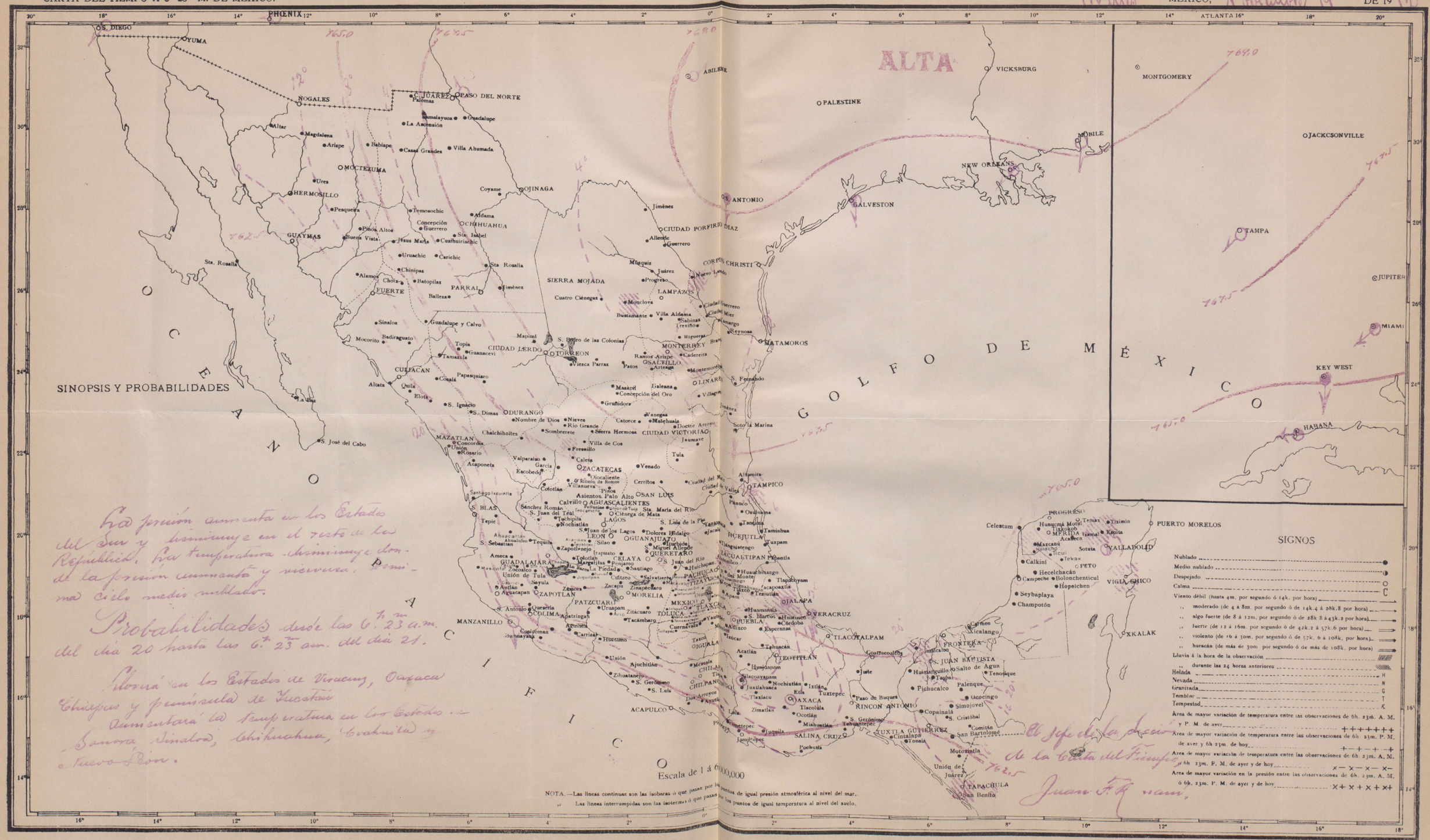

La presión aumenta en los Estados del Sur y disminuye en el resto de la República. La temperatura disminuye donde la presión aumenta y viceversa. Domina cielo medio nublado.

Probabilidades desde las 6h. 23m a.m. del día 20 hasta las 6h. 23m a.m. del día 21.

Llovrá en los Estados de Veracruz, Oaxaca Chiapas y península de Yucatán

Aumentará la temperatura en los Estados de Sonora Sinaloa, Chihuahua, Coahuila y Nuevo León.

El Jefe de la Oficina de la Carta del Tiempo

Juan F. Q. [illegible]

CARTA DEL TIEMPO A 6h 23m M. DE MEXICO.

OBSERVATORIO METEOROLÓGICO CENTRAL.

MEXICO, Viernes Noviembre 20 DE 19 12

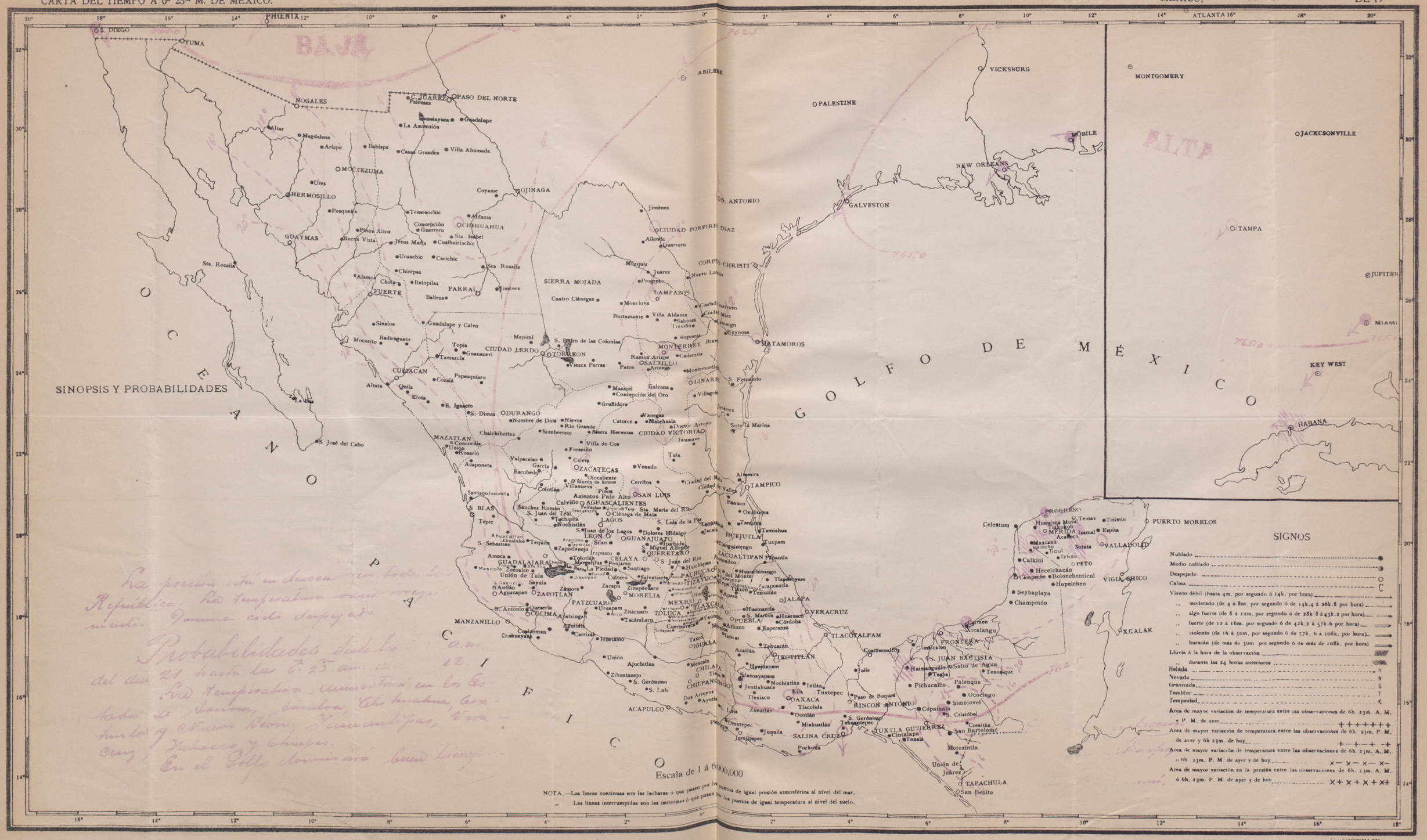

La presión está en descenso en toda la República. La temperatura varía ligeramente. Domina cielo despejado.

Probabilidades desde las 6 a.m. del día 21 hasta las 6h 23m av. de 22.

La temperatura aumentará en los Estados de Sonora, Chihuahua, Coahuila y Nuevo León, Tamaulipas, Veracruz, Tabasco y Chiapas.

En el Golfo dominará buen tiempo.

OBSERVATORIO METEOROLÓGICO CENTRAL.

CARTA DEL TIEMPO A 6h 23m M. DE MEXICO.

Jueves MEXICO, Noviembre 21 DE 1912

Se inició un fuerte ascenso de la presión en los Estados de la frontera Norte. En el resto de la República continúa el descenso que se acentúa en la vertiente del Golfo.

Probabilidades desde las 6.23 p.m. del día 22 hasta las 6h 23 a.m. del día 23.

Vientos de la región Norte en el Golfo, que serán moderados ó alg. fuertes en las Costas Tamaulipas, y violentos en las de Veracruz y en el Istmo de Tehuantepec.

Bajará la temperatura en los Estados de Chihuahua, Coahuila, Nuevo León, Tamaulipas y Veracruz. Lloverá en las Costas del Golfo.

El Jefe de la Sección de la Carta del Tiempo

Juan F. Romani

OBSERVATORIO METEOROLÓGICO CENTRAL.

CARTA DEL TIEMPO A 6h 23m M. DE MEXICO. MEXICO, DE 19

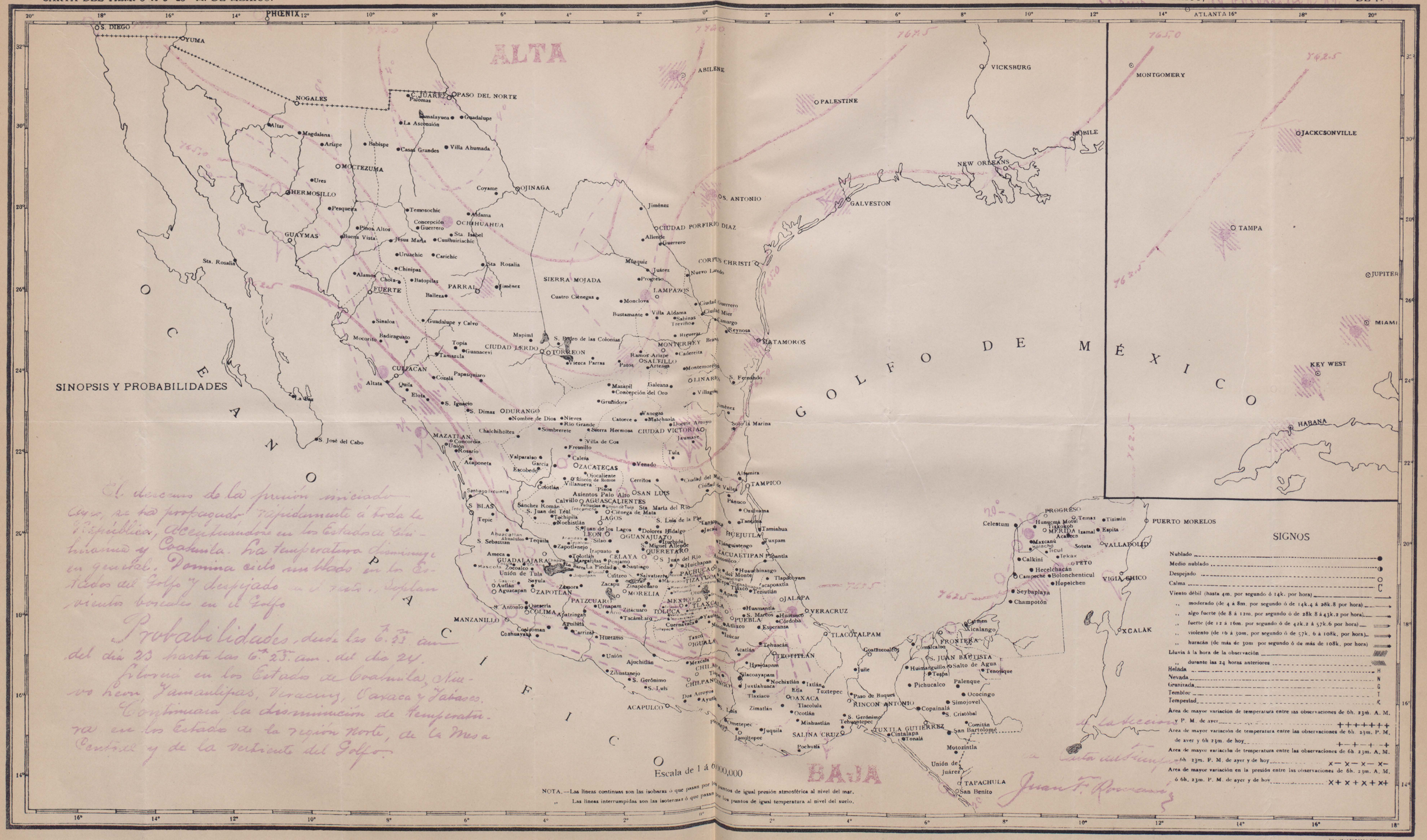

CARTA DEL TIEMPO A 6h 23m M. DE MEXICO.

OBSERVATORIO METEOROLÓGICO CENTRAL.

MEXICO, Noviembre 23 DE 19 12

La presión está en descenso en el Estado de Sonora y en ascenso en el resto del país. La temperatura disminuye en general. Domina cielo medio nublado. Sopla el Norte en el Golfo.

Probabilidades desde las 6h 23m a.m. de hoy hasta las 6h 23m. am. del día 25. Hubo temperaturas bajas en los Estados Chihuahua, Coahuila, Nuevo León, Zacatecas y Durango. En la región Sur del Golfo continuará el viento Norte.

México, Noviembre 23 de 1912.

Jefe de la Sección de la Carta del Tiempo
F. Roman.

CARTA DEL TIEMPO A 6h 23m M. DE MEXICO.

OBSERVATORIO METEOROLÓGICO CENTRAL.

MEXICO, DE 19

OBSERVATORIO METEOROLÓGICO CENTRAL.

CARTA DEL TIEMPO A 6h 23m M. DE MEXICO. MEXICO, November 25 DE 1912

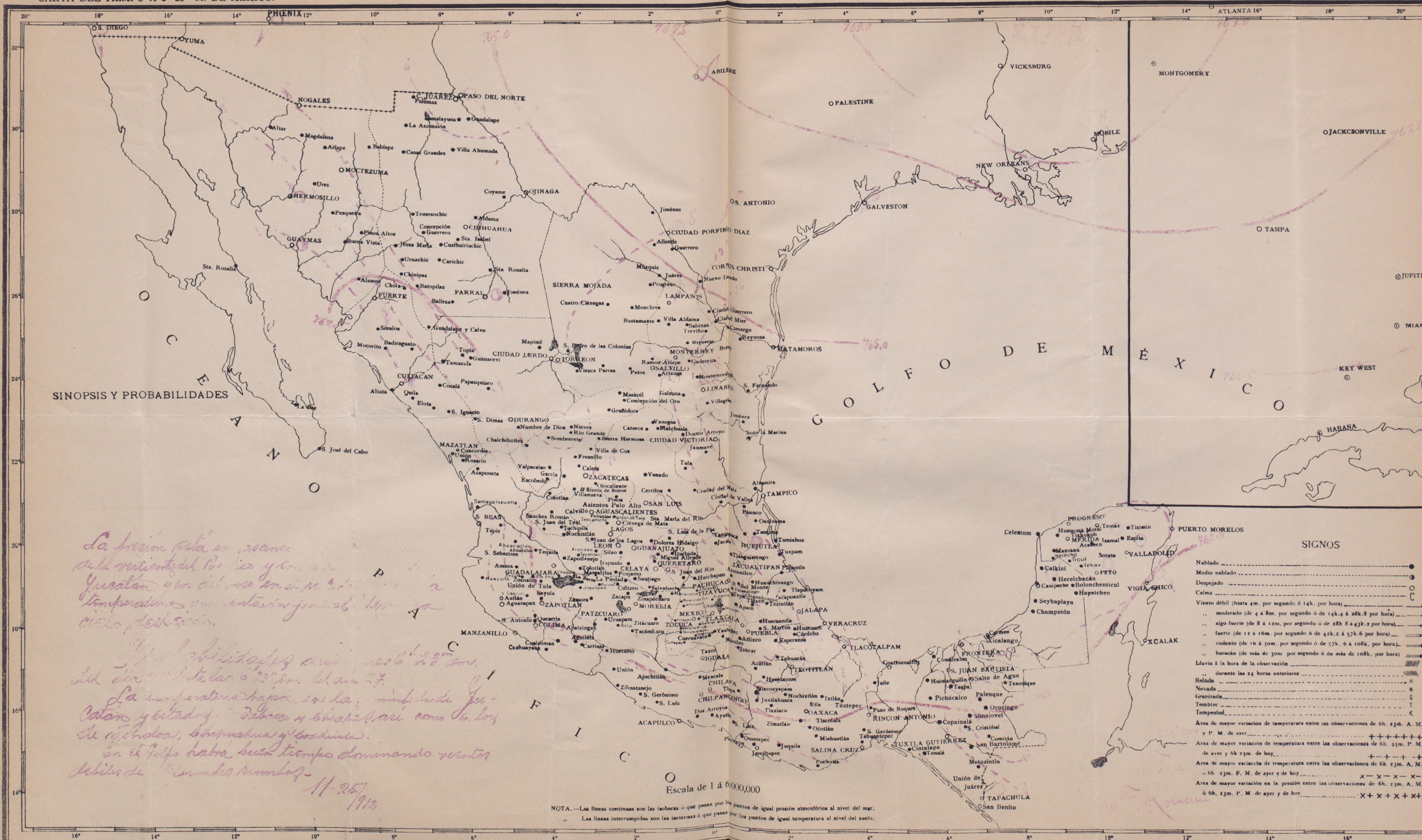

CARTA DEL TIEMPO A 6h 23m M. DE MEXICO.

OBSERVATORIO METEOROLÓGICO CENTRAL.

MEXICO, DE 19

La presion está en descenso en la vertiente del Pacifico, y en ascenso en el resto del país. La temperatura varía irregularmente. Domina cielo nublado.

Probabilidades desde las 6h 23m del dia 27 hasta las 6h 23m am del dia 28.

Habrá lluvias o llovizna en los Estados de Tamaulipas y Veracruz.

En el Golfo buen tiempo y vientos boreales fuertes al Istmo de Tehuantepec.

En los Estados del Sur el tiempo estará nublado

CARTA DEL TIEMPO A 6h 23m M. DE MEXICO.

OBSERVATORIO METEOROLÓGICO CENTRAL.

MEXICO, DE 19

La presión está en ascenso en la región norte de la mesa central y de la vertiente del Golfo y en descenso en el resto del país. La temperatura ascenderá en general. Domina cielo nublado.

Probabilidades desde las 6h 23m am del día 28 hasta las 6h 23m am del día 29.

Llovrá en los estados de Chihuahua, Coahuila, Nuevo Leon y pudieron extenderse á los de Guanajuato, Jalisco, Colima, Michoacan, Hidalgo, Méjico, Tlaxcala, Puebla y Veracruz.

En el Golfo habrá vientos del norte moderados ó algo fuertes en las costas de Tamaulipas que aumentarán en intensidad en las de Veracruz y en el Istmo de Tehuantepec.

El Jefe de la Sección de la Carta del Tiempo
Juan F. Romain.

OBSERVATORIO METEOROLÓGICO CENTRAL.

CARTA DEL TIEMPO A 6h 23m M. DE MEXICO.

MEXICO, Noviembre 28 DE 19 11

SANTA FE · AMARILLO · OKLAHOMA · MENPHIS

OBSERVATORIO METEOROLÓGICO CENTRAL.

CARTA DEL TIEMPO A 6h 23m M. DE MEXICO.

MEXICO, Noviembre 29 DE 19

La presión está en ascenso en [illegible] del Pacífico y en descenso en el resto del País. La temperatura [illegible] en los Estados del Sur y aumenta en el resto. Domina cielo despejado.

Probabilidades desde las 6h 23m am del día 30 hasta las 6h 23m am. del día 1º de Diciembre.

El aumento de la temperatura pronosticado ayer, se extenderá á los Estados del Centro y del Sur.

En la región Sur del Golfo y en el Istmo de Tehuantepec, continuará el viento del Norte, aunque en menor intensidad.

CARTA DEL TIEMPO A 6h 23m M. DE MEXICO.

OBSERVATORIO METEOROLÓGICO CENTRAL.

MEXICO, Noviembre 30 DE 19 12

SINOPSIS Y PROBABILIDADES

La presión está en descenso en toda la República. La temperatura aumenta en general. Cielo despejado.

Probabilidades desde las 6h 22m am del día 1º hasta las 6h 23m am del día 2 de Diciembre.

Domina una temperatura alta en toda la República. En las costas del Golfo y en el Istmo de T. hará buen tiempo.

NOTA.—Las líneas continuas son las isobaras ó que pasan por los puntos de igual presión atmosférica al nivel del mar.

,, Las líneas interrumpidas son las isotermas ó que pasan por los puntos de igual temperatura al nivel del suelo.