Oct
1912

National Oceanic and Atmospheric Administration

ERRATA NOTICE

One or more conditions of the original document may affect the quality of the image, such as:

Discolored pages
Faded or light ink
Binding intrudes into the text

This has been a co-operative project between the NOAA Central Library and the Climate Database Modernization Program, National Climate Data Center (NCDC). To view the original document, please contact the NOAA Central Library in Silver Spring, MD at (301) 713-2607 x124 or Library.Reference@noaa.gov

HOV Services
Imaging Contractor
12200 Kiln Court
Beltsville, MD 20704-1387
July 23, 2010

CARTA DEL TIEMPO A 6h 23m M. DE MEXICO.

OBSERVATORIO METEOROLÓGICO CENTRAL.

MEXICO, DE 19

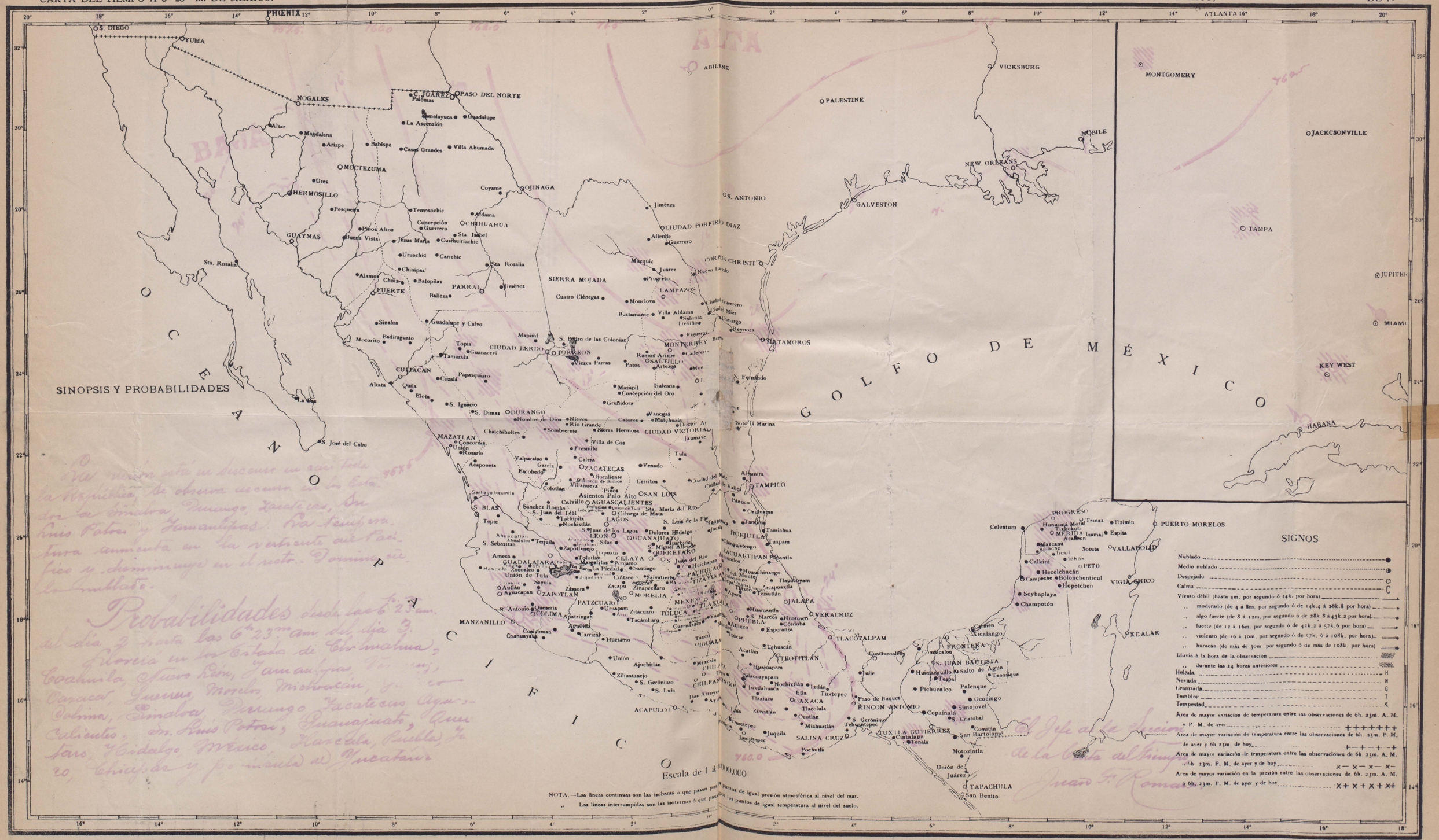

CARTA DEL TIEMPO A 6h 23m M. DE MEXICO.

OBSERVATORIO METEOROLÓGICO CENTRAL.

MEXICO, Nbre 21 DE 19

La presión está en ascenso. La temperatura aumenta. Domina cielo nublado.

Probabilidades desde las 6h 23m am. del día 3 hasta las 6h 23m am del día 4. Llovera en los estados de Chihuahua, Coahuila, Nuevo Leon, Tamaulipas, Veracruz, Oaxaca, Guerrero, Morelos, Michoacan, Sinaloa, Hidalgo, México Tlaxcala, Puebla, Tabasco, Chiapas y península de Yucatán.

CARTA DEL TIEMPO A 6h 23m M. DE MEXICO.

OBSERVATORIO METEOROLÓGICO CENTRAL.

MEXICO, Octubre 3 DE 1912

Sin presión está en descenso en la vertiente del Golfo y península de Yucatán y en ascenso en el resto del país. La temperatura disminuye en la región norte de la vertiente del Pacífico y aumenta en el resto. Domina cielo nublado.

Probabilidades desde las 6h 23m. del día 4 hasta las 6h 23m. am. del día 5.

Llovera en los Estados de Coahuila, Nuevo León, Tamaulipas, Veracruz, Guerrero, Morelos, Michoacan, Jalisco, Guanajuato, Querétaro, San Luis Potosí, Hidalgo, México, Tlaxcala, Puebla, Tabasco, Chiapas y península de Yucatan.

CARTA DEL TIEMPO A 6h 23m M. DE MEXICO.

OBSERVATORIO METEOROLÓGICO CENTRAL.

MEXICO, Octubre 4 DE 19

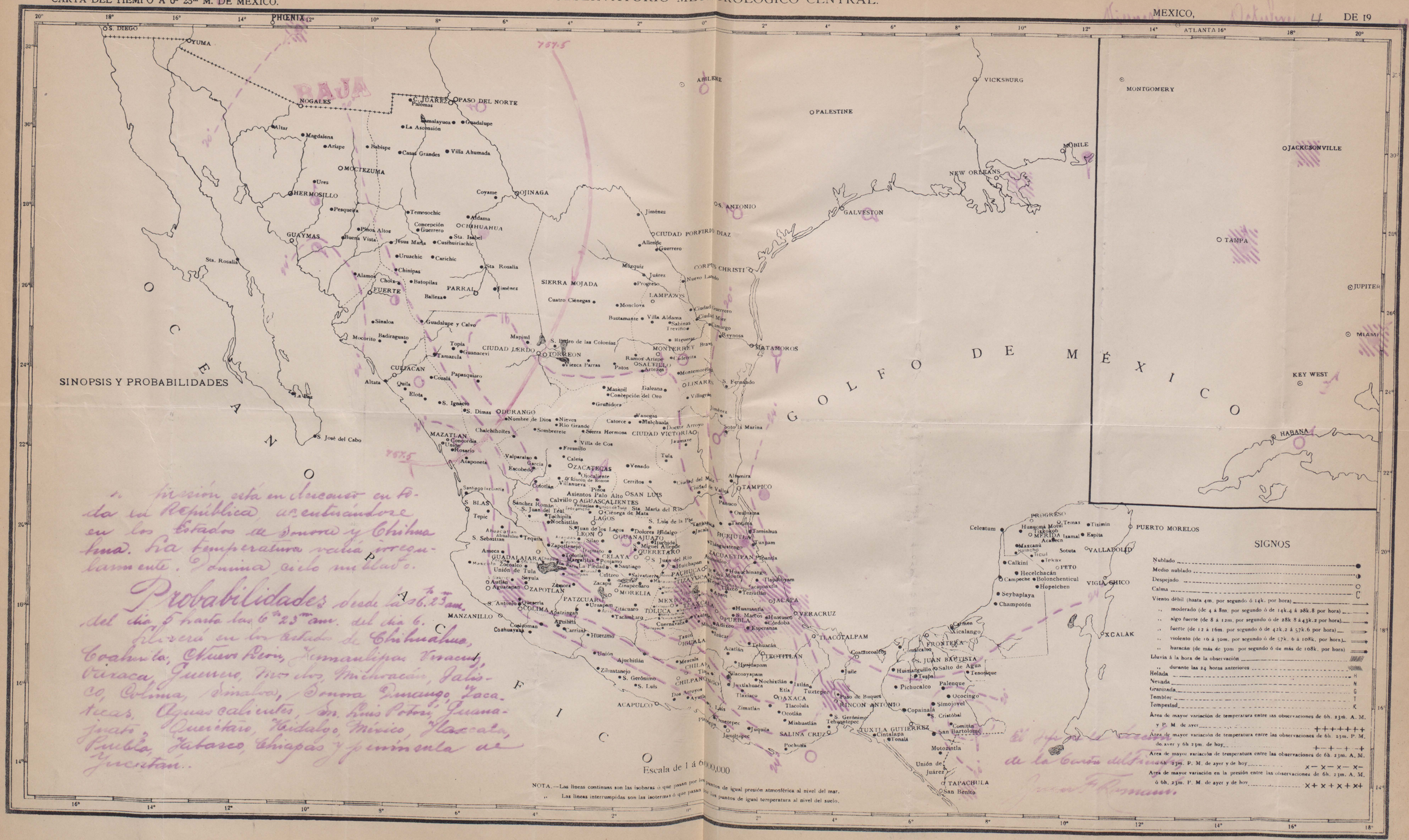

CARTA DEL TIEMPO A 6h 23m M. DE MEXICO.

OBSERVATORIO METEOROLÓGICO CENTRAL.

MEXICO, Oct 5 DE 1912

CARTA DEL TIEMPO A 6h 23m M. DE MEXICO.

OBSERVATORIO METEOROLÓGICO CENTRAL.

MEXICO, DE 19

La presión está en ascenso en toda la República, la temperatura aumenta en general y reina cielo medio nublado.

Probabilidades desde las 6h 23m a.m. del día hasta las 6h 23m a.m. del día 8.

Lloverá en los Estados de Veracruz, Oaxaca, Guanajuato, México, Tlaxcala, Puebla, Tabasco, Chiapas &.

CARTA DEL TIEMPO A 6h 23m M. DE MEXICO.

OBSERVATORIO METEOROLÓGICO CENTRAL.

MEXICO, Oct 7 DE 19

Continúa la presión en en la Mesa Central y región norte de la vertiente del Golfo; en el resto de la República hay descenso. La temperatura disminuye en general. Domina cielo nublado en la región pacífica.

Por la ciudad de Mexico, el día 8 de Octubre de 1907 a las 6 de la tarde, llovió en los Estados de Tamaulipas, Puebla, Tlaxcala, Chiapas, Tabasco y Yucatan.

CARTA DEL TIEMPO A 6h 23m M. DE MEXICO.

OBSERVATORIO METEOROLÓGICO CENTRAL.

MEXICO, DE 19

La presión está en descenso en toda la República. La temperatura disminuye en gral. Domina cielo despejado.

Probabilidades desde las 6h 23m am del día 9 hasta las 6h 23m am. del día 10. Llovrá en los estados de Veracruz, Oaxaca, Jalisco, Colima, Sinaloa, Tabasco, Chiapas y península de Yucatán. En los estados de la frontera norte aumentará la temperatura

El Jefe de la Sección de la Carta del Tiempo
Juan F. Romano

CARTA DEL TIEMPO A 6h 23m M. DE MEXICO.

OBSERVATORIO METEOROLÓGICO CENTRAL.

MEXICO, Oct 9 DE 19

La presión esta en descenso en la region norte de la vertiente del Pacifico en la mesa central, y en ascenso en el resto de la República. La temperatura varia irregularmente. Domina cielo despejado.

Probabilidades desde la 6h 23m am. del dia 10 hasta las 6h 23m am del dia 11. Llovera en los Estados de Veracruz, Oaxaca, Tabasco, Chiapas y península de Yucatan.

En el Golfo dominan vientos australes débiles

OBSERVATORIO METEOROLÓGICO CENTRAL.

CARTA DEL TIEMPO A 6h 23m M. DE MEXICO.

MEXICO, Jueves Octubre 10 DE 19

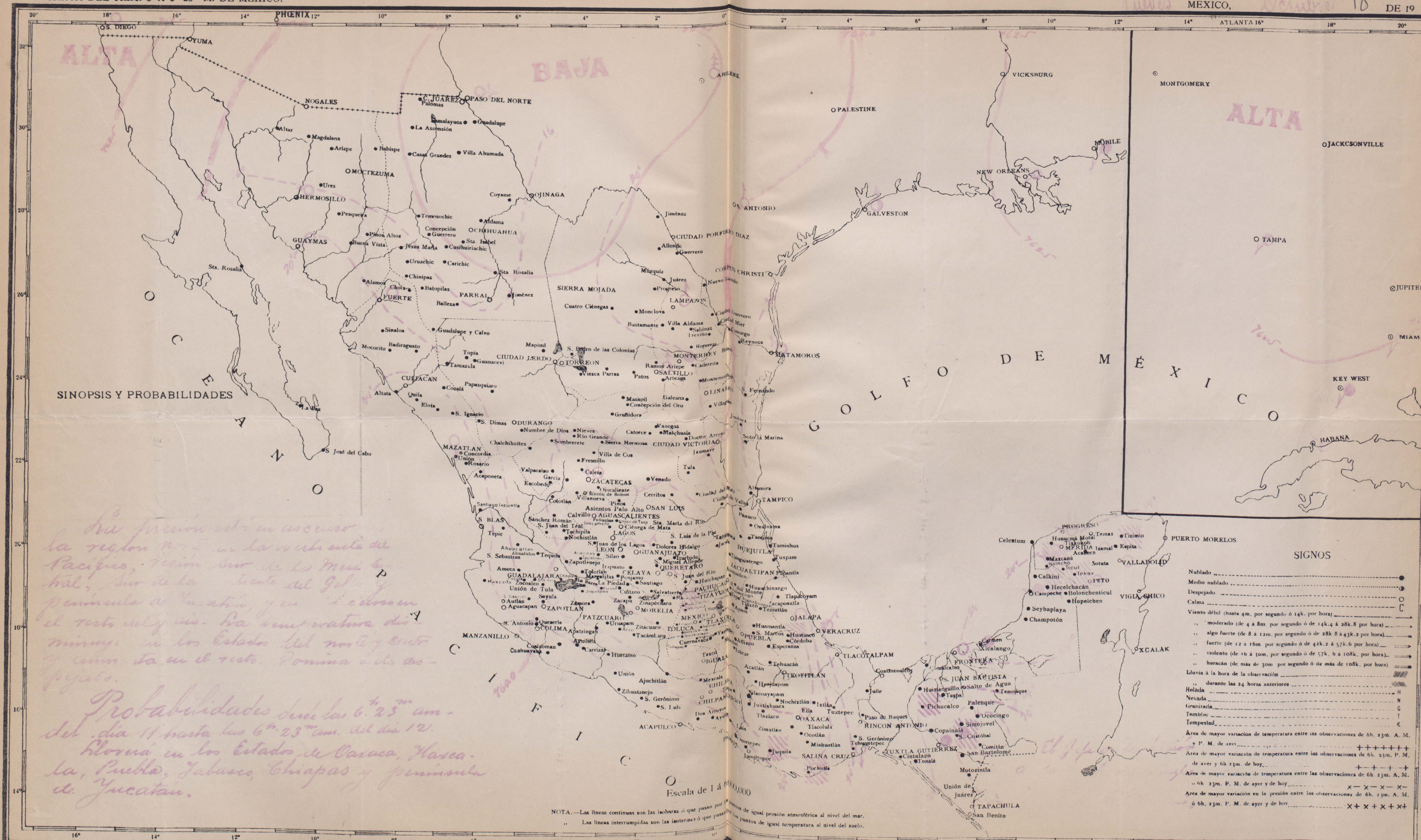

SINOPSIS Y PROBABILIDADES

La presión está en ascenso en la región N.E. de la vertiente del Pacífico, región Sur de la Mesa Central, Sur de la vertiente del Golfo y península de Yucatán, y en descenso en el resto del país. La temperatura disminuye en los Estados del norte y centro y aumenta en el resto. Domina el cielo despejado.

Probabilidades desde las 6h 23m am. del día 11 hasta las 6h 23m am. del día 12. Lloverá en los Estados de Oaxaca, Tlaxcala, Puebla, Tabasco, Chiapas y península de Yucatán.

1912
Oct.
12th

[11th missing.]

CARTA DEL TIEMPO A 6h 23m M. DE MEXICO.

OBSERVATORIO METEOROLÓGICO CENTRAL.

Sábado MEXICO, Octubre 12 DE 1912

La presión esta en descenso en la región norte de la vertiente del Pacífico y en ascenso en el resto del país. La temperatura disminuye en general. Domina cielo medio nublado.

Probabilidades desde las 6h. 23m. am. del día 13 hasta las 6h. 23m. am. del día 14.

Llovrá en los Estados de Tamaulipas, Tracuma, Oaxaca, Tabasco, Chiapas y península de Yucatán.

En el Golfo soplarán vientos de la región norte, moderados ó algo fuertes, pudiendo aumentar la velocidad en los puertos de la región sur del Golfo.

En los puertos de la parte norte y oriental de la península de Yucatán, soplarán vientos algo fuertes ó fuertes orientales y australes.

CARTA DEL TIEMPO A 6h 23m M. DE MEXICO.

OBSERVATORIO METEOROLÓGICO CENTRAL.

MEXICO, Domingo Octubre 13 DE 1912

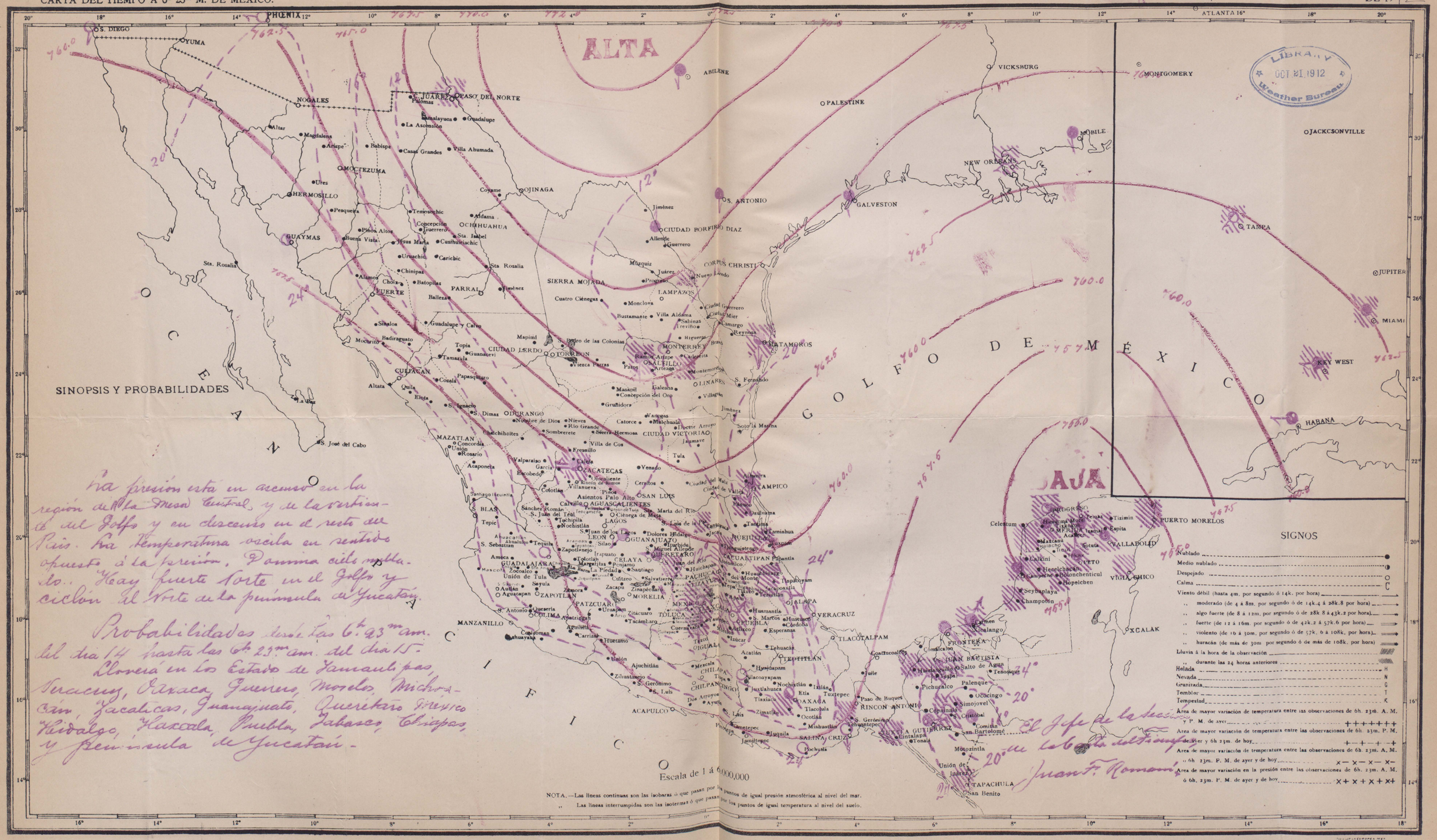

La presion está en ascenso en la región de la Mesa Central, y en la vertiente del Golfo y en descenso en el resto del País. La temperatura oscila en sentido opuesto á la presión. Domina cielo nublado. Hay fuerte Norte en el Golfo y ciclon del Norte en la península de Yucatán.

Probabilidades desde las 6h. 23m. am. del dia 14 hasta las 6h. 23m. am. del dia 15.
Llovera en los Estados de Tamaulipas, Veracruz, Oaxaca, Guerrero, Morelos, Michoacán, Zacatecas, Guanajuato, Querétaro, México, Hidalgo, Tlaxcala, Puebla, Tabasco, Chiapas y Península de Yucatán.

El Jefe de la Sección
Juan F. Romano

LIBRARY OCT 21 1912 Weather Bureau

CARTA DEL TIEMPO A 6h 23m M. DE MEXICO.

OBSERVATORIO METEOROLÓGICO CENTRAL.

MEXICO, Oct 14 DE 1912

LIBRARY OCT 21, 1912 Weather Bureau

La presión está en descenso en la la vertiente del Golfo y en aumento en el resto de la República. La temperatura dimi- nuye. Domina cielo nublado. El ciclón ha desaparecido en las costas occidentales de Yucatán.

Probabilidades desde las 6h 23m am del día 15 hasta las 6h 23m a.m. del día 16.

Llovirá en los Estados de Veracruz, Oaxaca, Guerrero, Chiapas y península de Yucatán.

CARTA DEL TIEMPO A 6h 23m M. DE MEXICO.

OBSERVATORIO METEOROLÓGICO CENTRAL.

MEXICO, Octubre 15 DE 19 12

OBSERVATORIO METEOROLÓGICO CENTRAL.
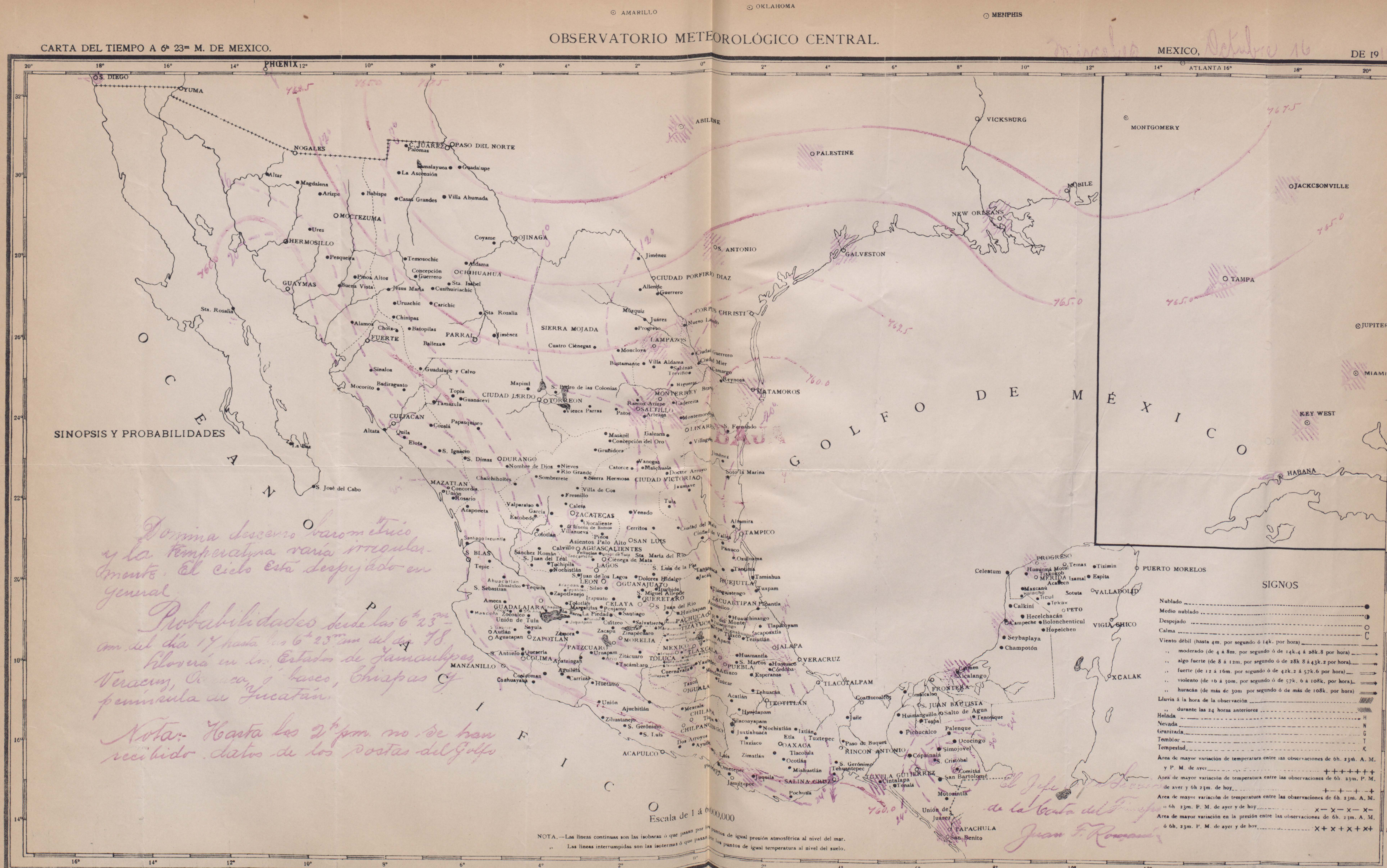
MEXICO, Miércoles Octubre 16 DE 1912