National Oceanic and Atmospheric Administration

ERRATA NOTICE

One or more conditions of the original document may affect the quality of the image, such as:

Discolored pages
Faded or light ink
Binding intrudes into the text

This has been a co-operative project between the NOAA Central Library and the Climate Database Modernization Program, National Climate Data Center (NCDC). To view the original document, please contact the NOAA Central Library in Silver Spring, MD at (301) 713-2607 x124 or Library.Reference@noaa.gov

HOV Services
Imaging Contractor
12200 Kiln Court
Beltsville, MD 20704-1387
July 23, 2010

CARTA DEL TIEMPO A 6h 23m M. DE MEXICO.

OBSERVATORIO METEOROLÓGICO CENTRAL.

Lunes MEXICO, Septiembre 16 DE 1917

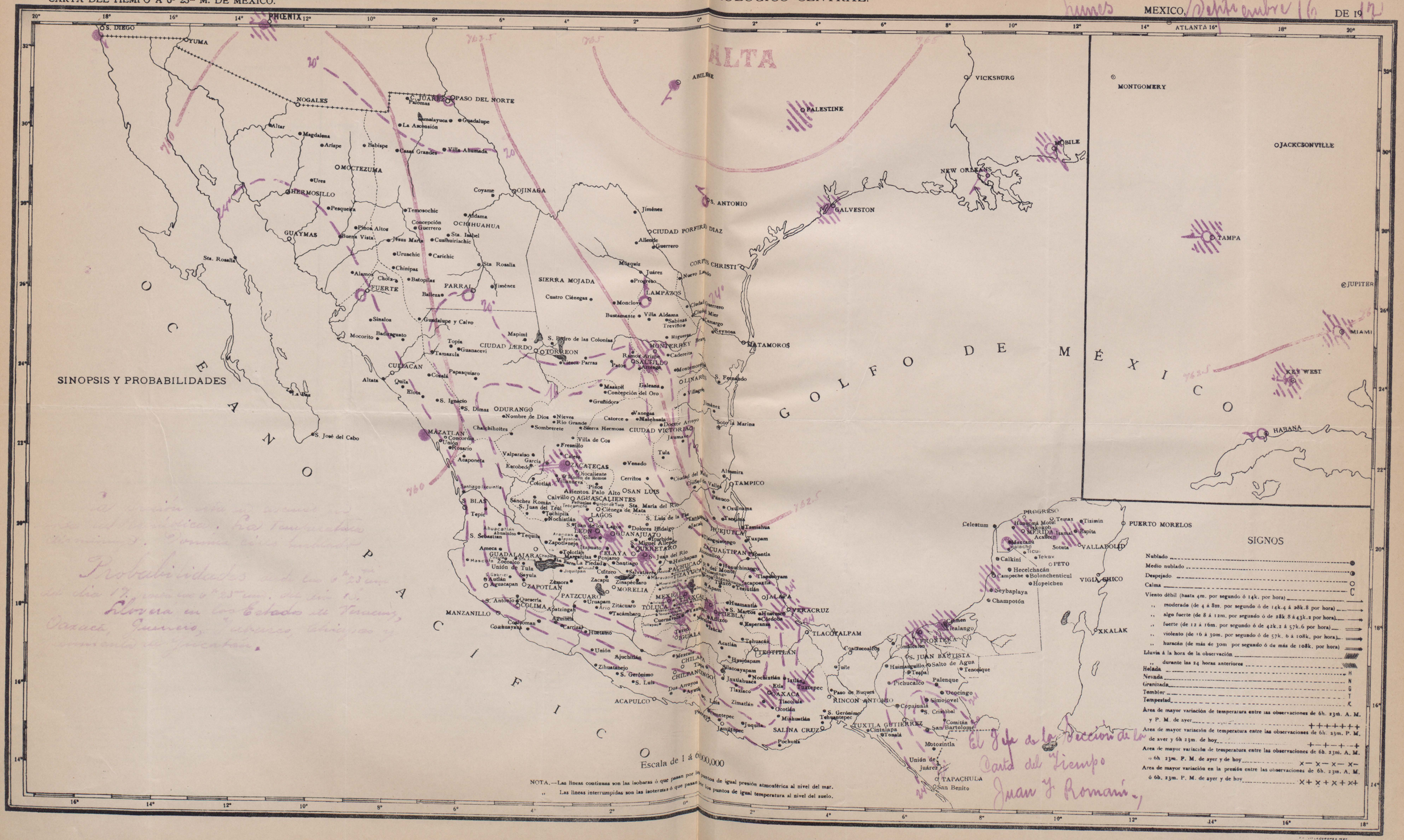

El Jefe de la Sección de la Carta del Tiempo
Juan F. Romaní.

CARTA DEL TIEMPO A 6h 23m M. DE MEXICO.

OBSERVATORIO METEOROLÓGICO CENTRAL.

MEXICO, Septiembre 17 DE 19

SINOPSIS Y PROBABILIDADES

Ayer se inició un descenso de la presión que se ha propagado rápidamente á toda la República. La temperatura disminuyó en general. Domina cielo medio nublado.

Probabilidades desde las 6h 23m am del día 18 hasta las 6h 23m am del día 19.

Habrá en los Estados de Chihuahua, Coahuila, Nuevo León, Tamaulipas, Veracruz, Oaxaca, Guerrero, Morelos, Michoacán, Jalisco, Sinaloa, Aguascalientes, San Luis Potosí, Querétaro, Hidalgo, México, Tlaxcala, Puebla, Tabasco, Chiapas y península de Yucatán,

Juan F. Romero,

SIGNOS

- Nublado
- Medio nublado
- Despejado
- Calma — C
- Viento débil (hasta 4m. por segundo ó 14k. por hora) — C
- ,, moderado (de 4 á 8m. por segundo ó de 14k.4 á 28k.8 por hora)
- ,, algo fuerte (de 8 á 12m. por segundo ó de 28k 8 á 43k.2 por hora)
- ,, fuerte (de 12 á 16m. por segundo ó de 42k.2 á 57k.6 por hora)
- ,, violento (de 16 á 30m. por segundo ó de 57k. 6 á 108k. por hora)
- ,, huracán (de más de 30m por segundo ó de más de 108k. por hora)
- Lluvia á la hora de la observación
- ,, durante las 24 horas anteriores
- Helada — H
- Nevada — N
- Granizada — G
- Temblor — T
- Tempestad — K
- Área de mayor variación de temperatura entre las observaciones de 6h. 23m. A. M. y P. M. de ayer
- Área de mayor variación de temperatura entre las observaciones de 6h. 23m. P. M. de ayer y 6h 23m. de hoy
- Área de mayor variación de temperatura entre las observaciones de 6h. 23m. A. M. ó 6h. 23m. P. M. de ayer y de hoy
- Área de mayor variación en la presión entre las observaciones de 6h. 23m. A. M. ó 6h. 23m. P. M. de ayer y de hoy

Escala de 1 á 6.000,000

NOTA.—Las líneas continuas son las isobaras ó que pasan por los puntos de igual presión atmosférica al nivel del mar.
,, Las líneas interrumpidas son las isotermas ó que pasan por los puntos de igual temperatura al nivel del suelo.

SANTA FE

AMARILLO

OKLAHOMA

OBSERVATORIO METEOROLÓGICO CENTRAL.

CARTA DEL TIEMPO A 6h 23m M. DE MEXICO.

MEXICO, Sept. 18 DE 1912

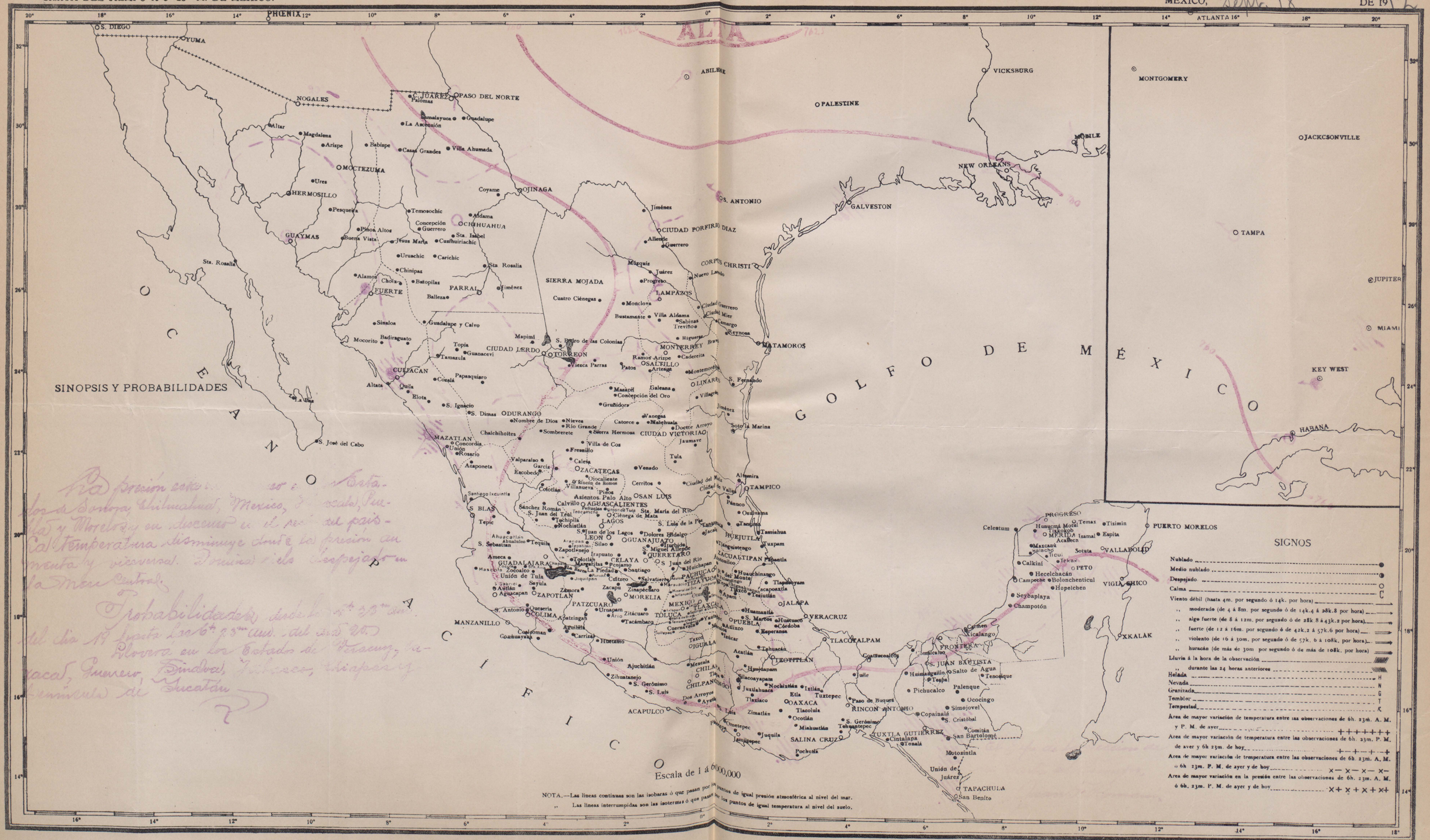

La presión esta[illegible] Estados de Sonora, Chihuahua, Mexico, [illegible], Puebla y Morelos y en descenso en el resto del país. La temperatura disminuye donde la presión aumenta y viceversa. Domina cielo despejado en la Mesa Central.

Probabilidades desde las 6h 23m am. del día 19 hasta las 6h 23m am. del día 20. Llovera en los Estados de Veracruz, Oaxaca, Guerrero, Sinaloa, Jalisco, Chiapas y Península de Yucatán

CARTA DEL TIEMPO A 6h 23m M. DE MEXICO.

OBSERVATORIO METEOROLÓGICO CENTRAL.

MEXICO, DE 19

SINOPSIS Y PROBABILIDADES

La presión está en ascenso en toda la República. La temperatura disminuye en los Estados del norte y aumenta en los del Sur. Domina cielo medio nublado.

Probabilidades desde las 6h 23m am. del dia 20 hasta las 6h 23m am del dia 21.
Lloverá en los Estados de Tamaulipas, Veracruz, Oaxaca, Guerrero, Morelos, Michoacán, Jalisco, Sinaloa, Guanajuato, Querétaro, Hidalgo, México, Tlaxcala, Puebla, Tabasco, Chiapas y peninsula de Yucatán.

SIGNOS

Nublado
Medio nublado
Despejado
Calma
Viento débil (hasta 4m. por segundo ó 14k. por hora)
,, moderado (de 4 á 8m. por segundo ó de 14k.4 á 28k.8 por hora)
,, algo fuerte (de 8 á 12m. por segundo ó de 28k.8 á 43k.2 por hora)
,, fuerte (de 12 á 16m. por segundo ó de 42k.2 á 57k.6 por hora)
,, violento (de 16 á 30m. por segundo ó de 57k. 6 á 108k. por hora)
,, huracán (de más de 30m por segundo ó de más de 108k. por hora)
Lluvia á la hora de la observación
,, durante las 24 horas anteriores
Helada H
Nevada N
Granizada G
Temblor T
Tempestad K
Area de mayor variación de temperatura entre las observaciones de 6h. 23m. A. M. y P. M. de ayer
Area de mayor variación de temperatura entre las observaciones de 6h. 23m. P. M. de ayer y 6h 23m. de hoy
Area de mayor variación de temperatura entre las observaciones de 6h. 23m. A. M. y 6h 23m. P. M. de ayer y de hoy
Area de mayor variación en la presión entre las observaciones de 6h. 23m. A. M. y 6h. 23m. P. M. de ayer y de hoy

Escala de 1 á 6'000,000

NOTA.—Las líneas continuas son las isobaras ó que pasan por los puntos de igual presión atmosférica al nivel del mar.
,, Las líneas interrumpidas son las isotermas ó que pasan por los puntos de igual temperatura al nivel del suelo.

CARTA DEL TIEMPO A 6h 23m M. DE MEXICO.

OBSERVATORIO METEOROLÓGICO CENTRAL.

MEXICO, 20 DE 19

SINOPSIS Y PROBABILIDADES

La presión está en ascenso en la vertiente del Pacífico, región sur de la del Golfo y península de Yucatán y en descenso en el resto del país. La temperatura aumenta. Domina cielo nublado.

Probabilidades desde las 6h 23m del día 21 hasta las 6h 23m del día 22. Lloverá en los Estados de Tamaulipas, Nuevo León, Guerrero, Morelos, Michoacán, Jalisco, Colima, Sinaloa, Tabasco, Chiapas y península de Yucatán.

SIGNOS

Nublado
Medio nublado
Despejado — C
Calma — C
Viento débil (hasta 4m. por segundo ó 14k. por hora)
,, moderado (de 4 á 8m. por segundo ó de 14k.4 á 28k.8 por hora)
,, algo fuerte (de 8 á 12m. por segundo ó de 28k 8 á 43k.2 por hora)
,, fuerte (de 12 á 16m. por segundo ó de 42k.2 á 57k.6 por hora)
,, violento (de 16 á 30m. por segundo ó de 57k, 6 á 108k. por hora)
,, huracán (de más de 30m por segundo ó de más de 108k. por hora)
Lluvia á la hora de la observación
,, durante las 24 horas anteriores
Helada — H
Nevada — N
Granizada — G
Temblor — T
Tempestad — K
Área de mayor variación de temperatura entre las observaciones de 6h. 23m. A. M. y P. M. de ayer — + + + + + +
Área de mayor variación de temperatura entre las observaciones de 6h. 23m. P. M. de ayer y 6h 23m. de hoy — + − + − + −
Área de mayor variación de temperatura entre las observaciones de 6h. 23m. A. M. ó 6h 23m. P. M. de ayer y de hoy — × − × − × −
Área de mayor variación en la presión entre las observaciones de 6h. 23m. A. M. ó 6h. 23m. P. M. de ayer y de hoy — × + × + × +

Escala de 1 á 6'000,000

NOTA.—Las líneas continuas son las isobaras ó que pasan por los puntos de igual presión atmosférica al nivel del mar.
,, Las líneas interrumpidas son las isotermas ó que pasan por los puntos de igual temperatura al nivel del suelo.

CARTA DEL TIEMPO A 6h 23m M. DE MEXICO.

OBSERVATORIO METEOROLÓGICO CENTRAL.

MEXICO, Sept 21 DE 19

SINOPSIS Y PROBABILIDADES

La presión sigue en ascenso en los Estados de la frontera norte y en descenso en el resto del país. La temperatura oscila en sentido inverso de la presión. Domina cielo medio nublado.

Probabilidades desde las 6h 23m a.m. del día 22 hasta las 6h 23m a.m. del día 23.

Lloverá en los Estados de Veracruz, Oaxaca, Guerrero, Morelos, Michoacan, Jalisco, Colima, Guanajuato, Tabasco, Chiapas y península de Yucatan

Escala de 1 á 6000,000

NOTA.—Las líneas continuas son las isobaras ó que pasan por los puntos de igual presión atmosférica al nivel del mar.
,, Las líneas interrumpidas son las isotermas ó que pasan por los puntos de igual temperatura al nivel del suelo.

SIGNOS

- Nublado
- Medio nublado
- Despejado — O
- Calma — C
- Viento débil (hasta 4m. por segundo ó 14k. por hora)
- ,, moderado (de 4 á 8m. por segundo ó de 14k.4 á 28k.8 por hora)
- ,, algo fuerte (de 8 á 12m. por segundo ó de 28k 8 á 43k.2 por hora)
- ,, fuerte (de 12 á 16m. por segundo ó de 42k.2 á 57k.6 por hora)
- ,, violento (de 16 á 30m. por segundo ó de 57k. 6 á 108k. por hora)
- ,, huracán (de más de 30m por segundo ó de más de 108k. por hora)
- Lluvia á la hora de la observación
- ,, durante las 24 horas anteriores
- Helada — H
- Nevada — N
- Granizada — G
- Temblor — T
- Tempestad — K
- Área de mayor variación de temperatura entre las observaciones de 6h. 23m. A. M. y P. M. de ayer — + + + + + +
- Area de mayor variación de temperatura entre las observaciones de 6h. 23m. P. M. de ayer y 6h 23m. de hoy — + − + − + −
- Area de mayor variación de temperatura entre las observaciones de 6h. 23m. A. M. ,, 6h 23m. P. M. de ayer y de hoy — × − × − × −
- Area de mayor variación en la presión entre las observaciones de 6h. 23m. A. M. ó 6h. 23m. P. M. de ayer y de hoy — × + × + × +

CARTA DEL TIEMPO A 6h 23m M. DE MEXICO.

OBSERVATORIO METEOROLÓGICO CENTRAL.

MEXICO, DE 19

SINOPSIS Y PROBABILIDADES

Escala de 1 á 6'000,000

NOTA.—Las líneas continuas son las isobaras ó que pasan por los puntos de igual presión atmosférica al nivel del mar.

,, Las líneas interrumpidas son las isotermas ó que pasan por los puntos de igual temperatura al nivel del suelo.

SIGNOS

Nublado

Medio nublado

Despejado

Calma

Viento débil (hasta 4m. por segundo ó 14k. por hora)

,, moderado (de 4 á 8m. por segundo ó de 14k.4 á 28k.8 por hora)

,, algo fuerte (de 8 á 12m. por segundo ó de 28k 8 á 43k.2 por hora)

,, fuerte (de 12 á 16m. por segundo ó de 42k.2 á 57k.6 por hora)

,, violento (de 16 á 30m. por segundo ó de 57k. 6 á 108k. por hora)

,, huracán (de más de 30m por segundo ó de más de 108k. por hora)

Lluvia á la hora de la observación

,, durante las 24 horas anteriores

Helada H

Nevada N

Granizada G

Temblor T

Tempestad K

Area de mayor variación de temperatura entre las observaciones de 6h. 23m. A. M. y P. M. de ayer + + + + + + +

Area de mayor variación de temperatura entre las observaciones de 6h. 23m. P. M. de ayer y 6h 23m. de hoy + — + — + — +

Area de mayor variación de temperatura entre las observaciones de 6h. 23m. A. M. y 6h 23m. P. M. de ayer y de hoy × — × — × — ×

Area de mayor variación en la presión entre las observaciones de 6h. 23m. A. M. ó 6h. 23m. P. M. de ayer y de hoy × + × + × + ×

CARTA DEL TIEMPO A 6h 23m M. DE MEXICO.

OBSERVATORIO METEOROLÓGICO CENTRAL.

MEXICO, Lunes 22 Octubre de 1912

DE 19

SINOPSIS Y PROBABILIDADES

Ayer persistió un descenso de la presión en la frontera norte que se ha propagado á todas las costas del Golfo, Chihuahua, Coahuila, Nuevo León, en el resto del país se observa ascenso. La temperatura disminuye. Domina cielo nublado.

Probabilidades desde las 6h 23m. a.m. del día 24 hasta las 6h 23m. a.m. del día 25.

Llovirá en los Estados de Tamaulipas, Veracruz, Oaxaca, Guerrero, Michoacán, Colima, Guanajuato, Querétaro, Hidalgo, Morelos, Puebla, Tlaxcala, Chiapas y península de Yucatán.

SIGNOS

Nublado
Medio nublado
Despejado
Calma — C
Viento débil (hasta 4m. por segundo ó 14k. por hora)
,, moderado (de 4 á 8m. por segundo ó de 14k.4 á 28k.8 por hora)
,, algo fuerte (de 8 á 12m. por segundo ó de 28k. 8 á 43k.2 por hora)
,, fuerte (de 12 á 16m. por segundo ó de 42k.2 á 57k.6 por hora)
,, violento (de 16 á 30m. por segundo ó 57k. 6 á 108k. por hora)
,, huracán (de más de 30m por segundo ó de más de 108k. por hora)
Lluvia á la hora de la observación
,, durante las 24 horas anteriores
Helada — H
Nevada — N
Granizada — G
Temblor — T
Tempestad — K
Área de mayor variación de temperatura entre las observaciones de 6h. 23m. A. M. y P. M. de ayer — + + + + + + +
Area de mayor variación de temperatura entre las observaciones de 6h. 23m. P. M. de ayer y 6h 23m. de hoy — + — + — + —
Area de mayor variación de temperatura entre las observaciones de 6h. 23m. A. M. ó 6h 23m. P. M. de ayer y de hoy — × — × — × —
Area de mayor variación en la presión entre las observaciones de 6h. 23m. A. M. ó 6h. 23m. P. M. de ayer y de hoy — × + × + × + ×

Escala de 1 á 6'000,000

NOTA.—Las líneas continuas son las isobaras ó que pasan por los puntos de igual presión atmosférica al nivel del mar.
,, Las líneas interrumpidas son las isotermas ó que pasan por los puntos de igual temperatura al nivel del suelo.

CARTA DEL TIEMPO A 6h 23m M. DE MEXICO.

OBSERVATORIO METEOROLÓGICO CENTRAL.

MEXICO, DE 19

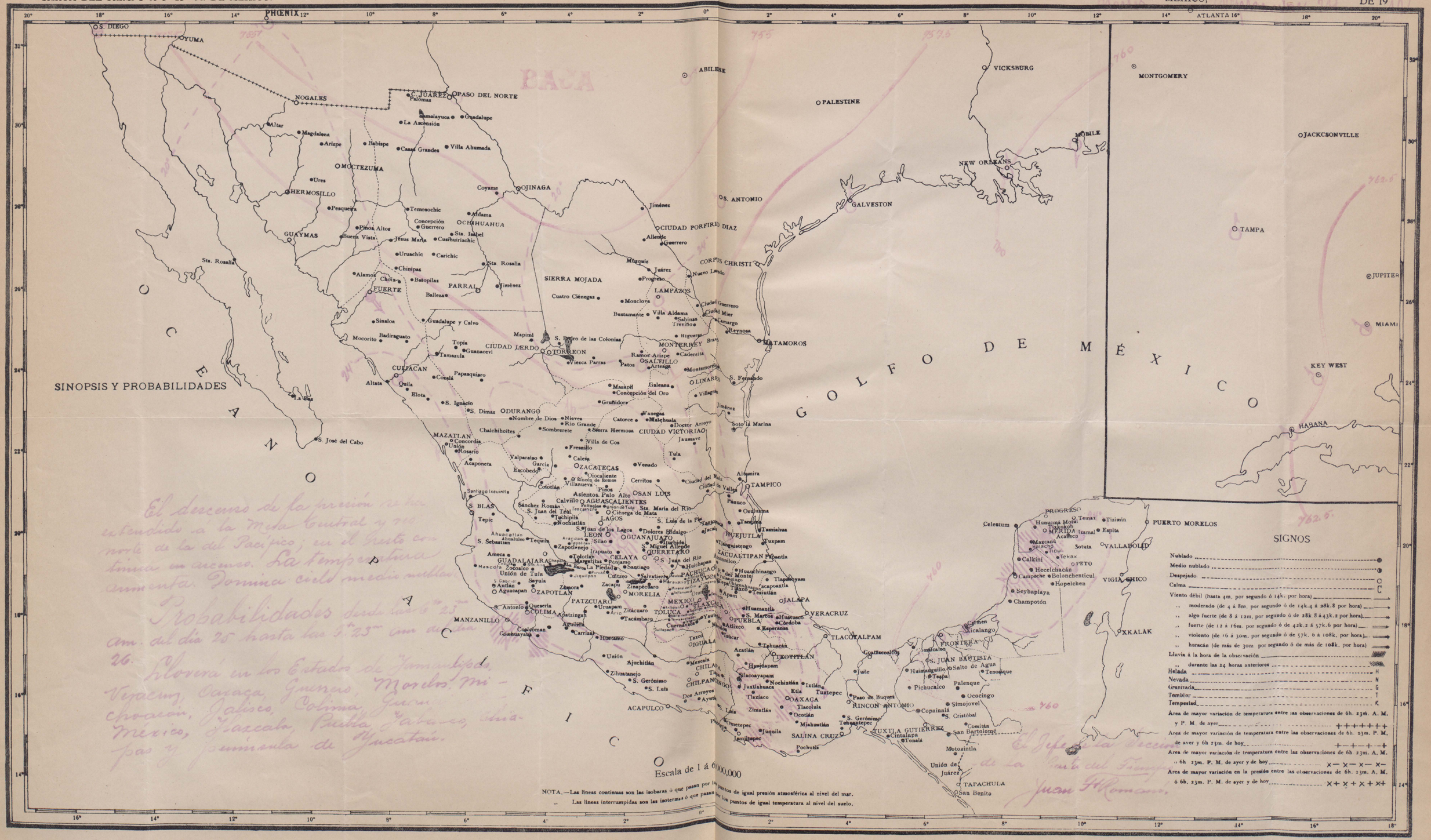

El descenso de la presión se ha extendido á la Mesa Central y reg. norte de la del Pacífico; en el resto continúa en ascenso. La temperatura aumenta. Domina cielo medio nublado.

Probabilidades desde las 6h 23m am. del día 25 hasta las 6h 23m am. del día 26.

Llovera en los Estados de Tamaulipas, Veracruz, Oaxaca, Guerrero, Morelos, Michoacán, Jalisco, Colima, Guanajuato, México, Tlaxcala, Puebla, Tabasco, Chiapas y península de Yucatán.

El Jefe de la Sección de la Carta del Tiempo
Juan F. Romano

CARTA DEL TIEMPO A 6h 23m M. DE MEXICO.

OBSERVATORIO METEOROLÓGICO CENTRAL.

MEXICO, DE 19

SINOPSIS Y PROBABILIDADES

Escala de 1 á 6'000,000

NOTA.—Las líneas continuas son las isobaras ó que pasan por los puntos de igual presión atmosférica al nivel del mar.
,, Las líneas interrumpidas son las isotermas ó que pasan por los puntos de igual temperatura al nivel del suelo.

SIGNOS

Nublado
Medio nublado
Despejado
Calma C
Viento débil (hasta 4m. por segundo ó 14k. por hora)
,, moderado (de 4 á 8m. por segundo ó de 14k.4 á 28k.8 por hora)
,, algo fuerte (de 8 á 12m. por segundo ó de 28k 8 á 43k.2 por hora)
,, fuerte (de 12 á 16m. por segundo ó de 42k.2 á 57k.6 por hora)
,, violento (de 16 á 30m. por segundo ó de 57k. 6 á 108k. por hora)
,, huracán (de más de 30m por segundo ó de más de 108k. por hora)
Lluvia á la hora de la observación
,, durante las 24 horas anteriores
Helada H
Nevada N
Granizada G
Temblor T
Tempestad K
Área de mayor variación de temperatura entre las observaciones de 6h. 23m. A. M. y P. M. de ayer + + + + + +
Area de mayor variación de temperatura entre las observaciones de 6h. 23m. P. M. de ayer y 6h 23m. de hoy + — + — +
Area de mayor variación de temperatura entre las observaciones de 6h. 23m. A. M. ,, 6h 23m. P. M. de ayer y de hoy x — x — x —
Area de mayor variación en la presión entre las observaciones de 6h. 23m. A. M. ó 6h. 23m. P. M. de ayer y de hoy x + x + x + x +

CARTA DEL TIEMPO A 6h 23m M. DE MEXICO.

OBSERVATORIO METEOROLÓGICO CENTRAL.

MEXICO, 26 DE 1912

SINOPSIS Y PROBABILIDADES

La presion esta en ascenso en los Estados del Norte. La temperatura disminuye en general. Domina cielo nublado. Probabilidades desde las 6h 23m am. del dia 27 hasta las 6h 23m am. del dia 28. Llovera en los Estados de Veracruz, Oaxaca, Guerrero, Morelos, Mechoacan, Jalisco, Colima, Guanajuato, Zacatecas, Durango, Querétaro, Mexico, Hidalgo, Tlaxcala, Puebla, Tabasco, Chiapas y peninsula de Yucatan.

SIGNOS

Nublado
Medio nublado
Despejado
Calma — C
Viento débil (hasta 4m. por segundo ó 14k. por hora)
,, moderado (de 4 á 8m. por segundo ó de 14k.4 á 28k.8 por hora)
,, algo fuerte (de 8 á 12m. por segundo ó de 28k 8 á 43k.2 por hora)
,, fuerte (de 12 á 16m. por segundo ó de 42k.2 á 57k.6 por hora)
,, violento (de 16 á 30m. por segundo ó de 57k. 6 á 108k. por hora)
,, huracán (de más de 30m. por segundo ó de más de 108k. por hora)
Lluvia á la hora de la observación
,, durante las 24 horas anteriores
Helada — H
Nevada — N
Granizada — G
Temblor — T
Tempestad — K
Area de mayor variación de temperatura entre las observaciones de 6h. 23m. A. M. y P. M. de ayer — + + + + + + +
Area de mayor variación de temperatura entre las observaciones de 6h. 23m. P. M. de ayer y 6h 23m. de hoy — + — + — + —
Area de mayor variación de temperatura entre las observaciones de 6h 23m. A. M. ,, 6h 23m. P. M. de ayer y de hoy — × — × — × —
Area de mayor variación en la presión entre las observaciones de 6h. 23m. A. M. ó 6h. 23m. P. M. de ayer y de hoy — × + × + × + ×

Escala de 1 á 6'000,000

NOTA.—Las lineas continuas son las isobaras ó que pasan por los puntos de igual presión atmosférica al nivel del mar.
,, Las lineas interrumpidas son las isotermas ó que pasan por los puntos de igual temperatura al nivel del suelo.

CARTA DEL TIEMPO A 6h 23m M. DE MEXICO.

OBSERVATORIO METEOROLÓGICO CENTRAL.

Viernes Diciembre 27 12

MEXICO, DE 19

SINOPSIS Y PROBABILIDADES

Ayer se inició un descenso de la presión que se ha propagado rápidamente. Casi toda la República. Se observa ascenso en la costa sur del vertiente del Golfo. La temperatura disminuye en los Estados del centro y aumenta en el resto. Domina cielo nublado.

Probabilidades: desde las 23 m. del día 28 hasta las 6h 23 m. del día 29. Lloverá en los Estados de Nuevo Leon, Veracruz, Oaxaca, Morelos, Michoacan, Jalisco, Colima, Sinaloa, Sonora, Durango, Guanajuato, Hidalgo, Mexico, Tlaxcala, Puebla, Tabasco, Chiapas y peninsula de Yucatan.

Escala de 1 á 6'000,000

NOTA.—Las lineas continuas son las isobaras ó que pasan por los puntos de igual presión atmosférica al nivel del mar.
,, Las lineas interrumpidas son las isotermas ó que pasan por los puntos de igual temperatura al nivel del suelo.

SIGNOS

- Nublado
- Medio nublado
- Despejado
- Calma — C
- Viento débil (hasta 4m. por segundo ó 14k. por hora)
- ,, moderado (de 4 á 8m. por segundo ó de 14k.4 á 28k.8 por hora)
- ,, algo fuerte (de 8 á 12m. por segundo ó de 28k 8 á 43k.2 por hora)
- ,, fuerte (de 12 á 16m. por segundo ó de 42k.2 á 57k.6 por hora)
- ,, violento (de 16 á 30m. por segundo ó de 57k. 6 á 108k. por hora)
- ,, huracán (de más de 30m por segundo ó de más de 108k. por hora)
- Lluvia á la hora de la observación
- ,, durante las 24 horas anteriores
- Helada — H
- Nevada — N
- Granizada — G
- Temblor — T
- Tempestad — R
- Area de mayor variación de temperatura entre las observaciones de 6h. 23m. A. M. y P. M. de ayer
- Area de mayor variación de temperatura entre las observaciones de 6h. 23m. P. M. de ayer y 6h 23m. de hoy
- Area de mayor variación de temperatura entre las observaciones de 6h. 23m. A. M. ó 6h 23m. P. M. de ayer y de hoy
- Area de mayor variación en la presión entre las observaciones de 6h. 23m. A. M. ó 6h. 23m. P. M. de ayer y de hoy

SANTA FE

AMARILLO

OKLAHOMA

OBSERVATORIO METEOROLÓGICO CENTRAL.

CARTA DEL TIEMPO A 6h 23m M. DE MEXICO.

Sábado MEXICO, Septiembre 28 DE 1912.

SINOPSIS Y PROBABILIDADES

La presión está en descenso en los Estados de Chihuahua, Coahuila, Nuevo Leon y Tamaulipas y en ascenso en el resto del país. La temperatura disminuye en los estados del centro y aumenta en el resto. Domina cielo nublado.

Probabilidades desde las 6h 23m am. del dia 29 hasta las 6h 23m am. del dia 30.

Lloverá en los estados de Chihuahua, Coahuila, Nuevo Leon, Tamaulipas, Durango, Guerrero, Morelos, Michoacan, Jalisco, Sinaloa, Guanajuato, Aguascalientes, Hidalgo, Mexico, Tlaxcala, Puebla, Tabasco, Chiapas y peninsula de Yucatán.

PHOENIX

ATLANTA

S. DIEGO · YUMA · NOGALES · C. JUAREZ · PASO DEL NORTE · ABILENE · PALESTINE · VICKSBURG · MOBILE · NEW ORLEANS · MONTGOMERY · JACKCSONVILLE · TAMPA · JUPITER · MIAMI · KEY WEST · HABANA

BAJA

Paloma · Palomas · Namiquipa · Guadalupe · La Ascensión · Altar · Magdalena · Arispe · Babispe · Casas Grandes · Villa Ahumada · MOCTEZUMA · Ures · HERMOSILLO · Pesqueira · Coyame · OJINAGA · Jiménez · S. ANTONIO · GALVESTON · CIUDAD PORFIRIO DIAZ · Temosochic · Aldama · Concepción · Guerrero · CHIHUAHUA · Pinos Altos · Sta. Isabel · GUAYMAS · Buena Vista · Jesus María · Cusihuiriachic · Allende · Guerrero · Uruachic · Carichic · Sta. Rosalia · Sta. Rosalia · Chinipas · Alamos · Choix · Batopilas · FUERTE · PARRAL · Jiménez · Balleza · SIERRA MOJADA · Cuatro Ciénegas · Muzquiz · Juárez · Progreso · Nuevo Laredo · CORPUS CHRISTI · LAMPAZOS · Monclova · Ciudad Guerrero · Ciudad Mier · Bustamante · Villa Aldama · Sabinas · Treviño · Camargo · Reynosa · MATAMOROS · Sinaloa · Guadalupe y Calvo · Mocorito · Badiraguato · Mapimí · S. Pedro de las Colonias · Higueras · Bravo · MONTERREY · Topia · Guanaceví · CIUDAD LERDO · TORREON · Ramos Arizpe · Caderreita · Tamazula · ALTILLO · Viesca · Parras · Patos · Arteaga · Montemorelos · CULIACAN · Papasquiaro · Cosalá · Altata · Quila · Elota · Galeana · LINARES · S. Fernando · Mazapil · Concepción del Oro · Villagrán · S. Ignacio · S. Dimas · ODURANGO · Nombre de Dios · Nieves · Río Grande · Catorce · Malehuala · Doctor Arroyo · Gruñidora · Vanegas · Jiménez · Soto la Marina · Chalchihuites · Sombrerete · Sierra Hermosa · CIUDAD VICTORIA · Villa de Cos · Jaumave · MAZATLAN · Concordia · Unión · Rosario · Valparaiso · Fresnillo · Tula · Altamira · Ciudad del Maiz · Ciudad de Valles · TAMPICO · Asnapioneta · García · Calera · Escobedo · ZACATECAS · Venado · Cerritos · Pánuco · Ozuluama · Cototlán · Villanueva · Pinos · Asientos · Palo Alto · SAN LUIS · Santiago Ixcuintla · Calvillo · AGUASCALIENTES · Sta. María del Rio · Tamiahua · S. BLAS · Sánchez Román · S. Juan del Teúl · Ciénega de Mata · Tepic · Tuchipila · LAGOS · S. Luis de la Paz · Tantoyuca · ROJUELA · Tuxpam · Ahuacatlan · Tequila · S. Juan de los Lagos · Dolores Hidalgo · LEON · GUANAJUATO · Silao · Irapuato · S. Miguel Allende · QUERETARO · Zapotlanejo · Tolotlán · Penjamo · CELAYA · S. Juan del Rio · Huichapan · Ameca · GUADALAJARA · Chapala · Unión de Tula · Jiquilpan · Cuitzeo · Salvatierra · Acambaro · Tlapacoyan · Seybaplaya · Champotón · Sayula · Zacapu · Zinapécuaro · Tequisquiapan · Antlán · Zamora · ZAPOTLAN · MORELIA · Aguacapan · PATZCUARO · Quesería · Uruapan · S. Antonio · COLIMA · Zitacuaro · TOLUCA · MEXICO · TLAXCALA · Huamantla · JALAPA · Tacámbaro · Atlixco · Esperanza · VERACRUZ · Cuernavaca · Tasco · Iguala · Tlascar · Córdoba · Carmen · Alcalango · MANZANILLO · Coahuayana · Arteaga · Huetamo · Acatlán · TEHUACAN · TLACOTALPAM · Coatzacoalcos · Unión · Ajuchitlán · Hyxtlahuaca · Nochixtlán · Izúcar · Tuxtepec · Jalapa · Palenque · Ococingo · Zihuatanejo · S. Gerónimo · S. Luis · CHILPANCINGO · Ayutla · Ejía · Paso de Burros · RINCON ANTONIO · Simojovel · ACAPULCO · Zimatlán · OAXACA · Tlacolula · Ocotlán · Copainalá · S. Cristóbal · Tehuantepec · Miahuatlán · Comitán · Tonalá · Pochutla · SALINA CRUZ · TUXTLA GUTIERREZ · Cintalapa · San Benito · Unión de Juárez · TAPACHULA · Escala de 1 á 6,000,000

Celestun · PROGRESO · Telchac · Tizimin · Hunucma · Motul · Izamal · Cupila · Acanceh · Mamantel · Kanasin · Sotuta · VALLADOLID · Calkini · Tekax · PETO · Hecelchacan · Campeche · Bolonchenticul · Hopelchen · VIGIA CHICO · Seybaplaya · Champotón · PUERTO MORELOS · XKALAK · FRONTERA · S. JUAN BAUTISTA · Huimanguillo · Salto de Agua · Teapa · Pichucalco · Tenosique

OCEANO PACIFICO

GOLFO DE MÉXICO

NOTA.—Las lineas continuas son las isobaras ó que pasan por los puntos de igual presión atmosférica al nivel del mar.
,, Las lineas interrumpidas son las isotermas ó que pasan por los puntos de igual temperatura al nivel del suelo.

SIGNOS

Nublado
Medio nublado
Despejado
Calma — C
Viento débil (hasta 4m. por segundo ó 14k. por hora)
,, moderado (de 4 á 8m. por segundo ó de 14k.4 á 28k.8 por hora)
,, algo fuerte (de 8 á 12m. por segundo ó de 28k.8 á 43k.2 por hora)
,, fuerte (de 12 á 16m. por segundo ó de 42k.2 á 57k.6 por hora)
,, violento (de 16 á 30m. por segundo ó de 57k. 6 á 108k. por hora)
,, huracán (de más de 30m por segundo ó de más de 108k. por hora)
Lluvia á la hora de la observación
,, durante las 24 horas anteriores
Helada — H
Nevada — N
Granizada — G
Temblor — T
Tempestad — K
Area de mayor variación de temperatura entre las observaciones de 6h. 23m. A. M. y P. M. de ayer — + + + + + +
Area de mayor variación de temperatura entre las observaciones de 6h. 23m. P. M. de ayer y 6h 23m. de hoy — + — + — +
Area de mayor variación de temperatura entre las observaciones de 6h. 23m. A. M. ,, 6h 23m. P. M. de ayer y de hoy — X — X — X — X
Area de mayor variación en la presión entre las observaciones de 6h. 23m. A. M. ó 6h. 23m. P. M. de ayer y de hoy — X + X + X + X +

Juan F. Romero
Jefe de la Carta del Tiempo

CARTA DEL TIEMPO A 6h 23m M. DE MEXICO.

OBSERVATORIO METEOROLÓGICO CENTRAL.

MEXICO, DE 19

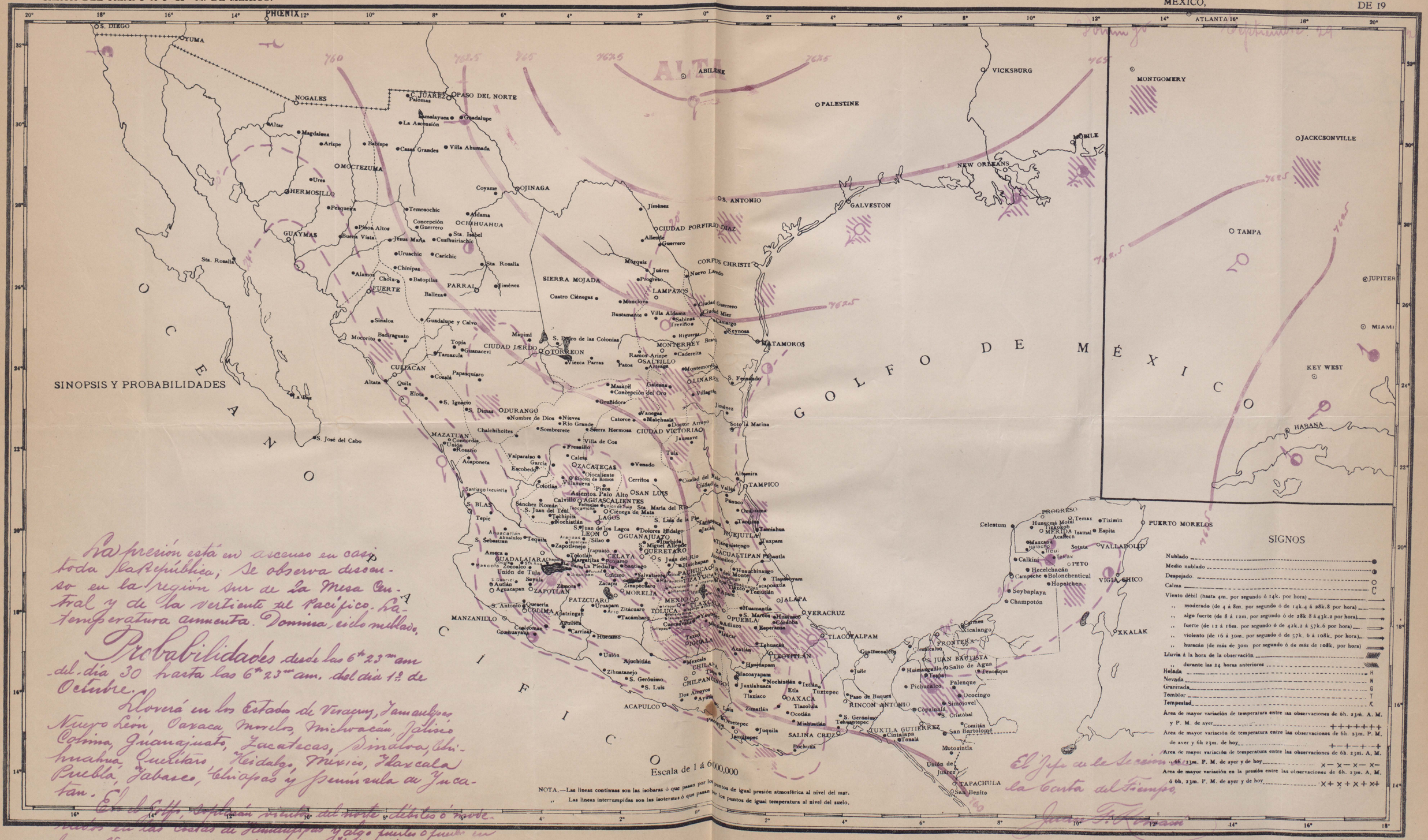

La presión está en ascenso en casi toda la República; se observa descenso en la región sur de la Mesa Central y de la vertiente del Pacífico. La temperatura aumenta. Domina cielo nublado.

Probabilidades desde las 6h 23m am del día 30 hasta las 6h 23m am. del día 1º de Octubre.

Lloverá en los Estados de Veracruz, Tamaulipas, Nuevo León, Oaxaca, Morelos, Michoacán, Jalisco, Colima, Guanajuato, Zacatecas, Sinaloa, Chihuahua, Querétaro, Hidalgo, México, Tlaxcala, Puebla, Tabasco, Chiapas y península de Yucatán.

En el Golfo, soplarán vientos del norte débiles ó moderados en las costas de Tamaulipas y algo fuertes ó fuertes en la de Veracruz y en el Istmo de Tehuantepec.

El Jefe de la Sección la Carta del Tiempo,

Juan F. Romani

CARTA DEL TIEMPO A 6h 23m M. DE MEXICO.

OBSERVATORIO METEOROLÓGICO CENTRAL.

MEXICO, DE 19

SINOPSIS Y PROBABILIDADES

La presión esta en descenso en los Estados de Sonora Chihuahua y Coahuila, y en descenso en el resto de la Repub!ica. La temperatura varía irregularmente. Domina cielo nublado.

Probabilidades desde las 6h 23m am del día 1o hasta las 6h 23m am. del día 2.

Lloverá en los estados de Chihuahua, Coahuila, Nuevo Leon, Tamaulipas, Veracruz, Oaxaca, Guerrero, Morelos, Michoacan, Jalisco, Sinaloa, Durango, Guanajuato, Querétaro, Hidalgo, Méjico, Tlaxcala, Puebla, Tabasco, Chiapas y península de Yucatán.

SIGNOS

Nublado
Medio nublado
Despejado
Calma
Viento débil (hasta 4m. por segundo ó 14k. por hora)
,, moderado (de 4 á 8m. por segundo ó de 14k.4 á 28k.8 por hora)
,, algo fuerte (de 8 á 12m. por segundo ó de 28k 8 á 43k.2 por hora)
,, fuerte (de 12 á 16m. por segundo ó de 42k.2 á 57k.6 por hora)
,, violento (de 16 á 30m. por segundo ó de 57k. 6 á 108k. por hora)
,, huracán (de más de 30m por segundo ó de más de 108k. por hora)
Lluvia á la hora de la observación
,, durante las 24 horas anteriores
Helada H
Nevada N
Granizada G
Temblor T
Tempestad K
Área de mayor variacion de temperatura entre las observaciones de 6h. 23m. A. M. y P. M. de ayer
Área de mayor variación de temperatura entre las observaciones de 6h. 23m. P. M. de ayer y 6h 23m. de hoy
Area de mayor variación de temperatura entre las observaciones de 6h. 23m. A. M. ó 6h. 23m. P. M. de ayer y de hoy
Area de mayor variación en la presión entre las observaciones de 6h. 23m. A. M. ó 6h. 23m. P. M. de ayer y de hoy

Escala de 1 á 6'000,000

NOTA.—Las líneas continuas son las isobaras ó que pasan por los puntos de igual presión atmosférica al nivel del mar.
,, Las líneas interrumpidas son las isotermas ó que pasan por los puntos de igual temperatura al nivel del suelo.