April
1913

Lacks
4, 5, 10, 12, 16,

April

National Oceanic and Atmospheric Administration

ERRATA NOTICE

One or more conditions of the original document may affect the quality of the image, such as:

Discolored pages
Faded or light ink
Binding intrudes into the text

This has been a co-operative project between the NOAA Central Library and the Climate Database Modernization Program, National Climate Data Center (NCDC). To view the original document, please contact the NOAA Central Library in Silver Spring, MD at (301) 713-2607 x124 or Library.Reference@noaa.gov

HOV Services
Imaging Contractor
12200 Kiln Court
Beltsville, MD 20704-1387
July 23, 2010

OBSERVATORIO METEOROLÓGICO CENTRAL.

CARTA DEL TIEMPO A 6h 23m M. DE MEXICO. MEXICO, Martes Abril 1 DE 1913

CARTA DEL TIEMPO A 6h 23m M. DE MEXICO.

OBSERVATORIO METEOROLÓGICO CENTRAL.

MEXICO, Miércoles 11 de 2 DE 19

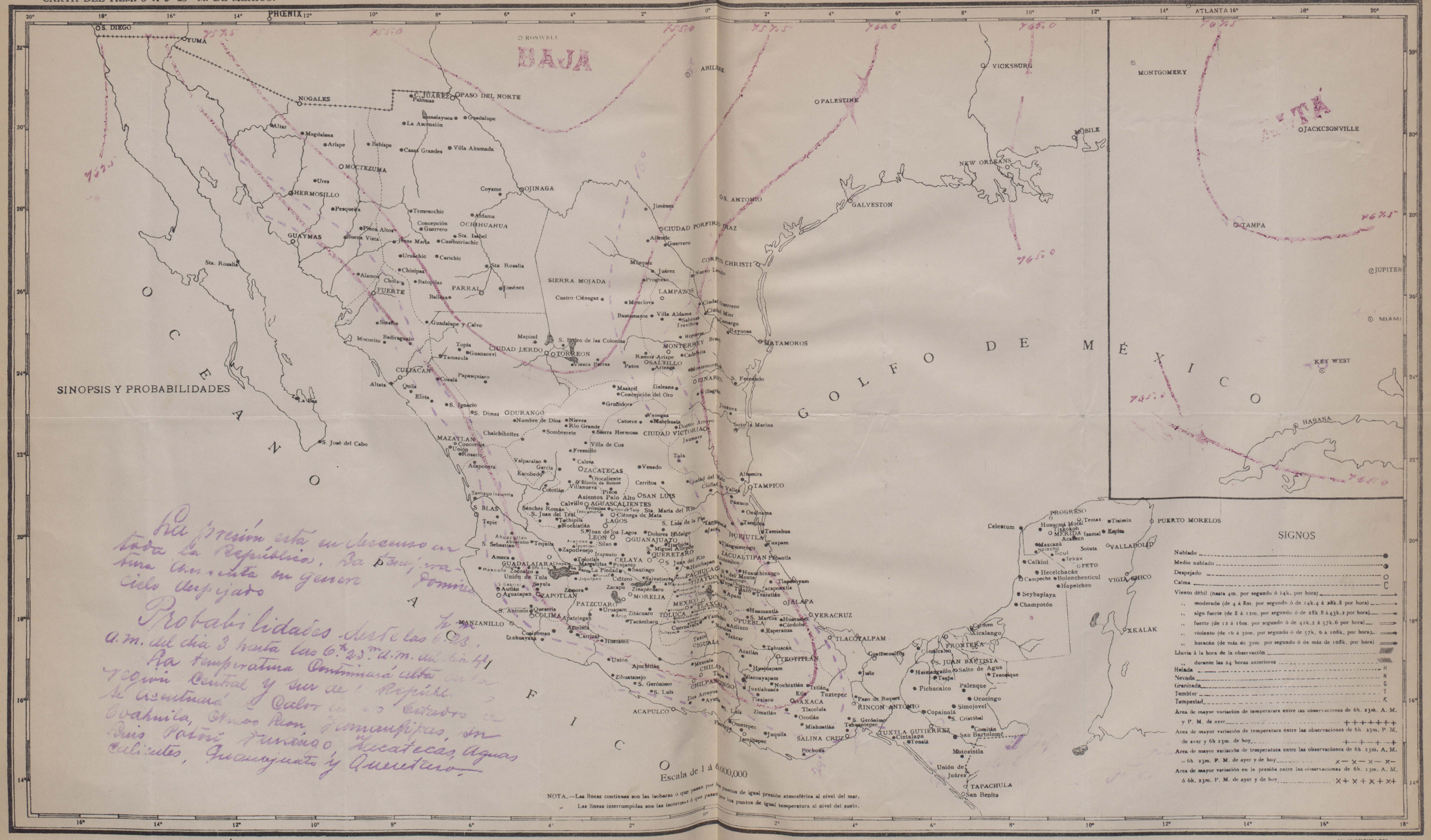

SINOPSIS Y PROBABILIDADES

Su presión está en descenso en toda la República. La temperatura continúa en general en ascenso. Cielo despejado.

Probabilidades. Desde las 6h 23m a.m. del día 3 hasta las 6h 23m a.m. del día 4.

La temperatura continuará alta en la región Central y Sur de la República. Se acentuará el Calor en los Estados de Coahuila, Nuevo León, Tamaulipas, San Luis Potosí, Durango, Zacatecas, Aguascalientes, Guanajuato y Querétaro.

CARTA DEL TIEMPO A 6h 23m M. DE MEXICO.

OBSERVATORIO METEOROLÓGICO CENTRAL.

MEXICO, Abril 3 DE 1913.

Ha presion está en aumento en la parte del Pacífico y región norte de la mesa Central y en el resto del país. La temperatura varía poco igualmente. Domina cielo despejado.

Probabilidades: [illegible] del día 4 hasta las 6h [illegible] Disminuirá la temperatura en la forma sin alas del huracán, [illegible] otro de Tamaulipas, Zacatecas, Durango y [illegible]

En el Golfo muy [illegible] de viento de la región Norte. Para mañana aumento intensidad no se puede precisar.

OBSERVATORIO METEOROLÓGICO CENTRAL.

CARTA DEL TIEMPO A 6h 23m M. DE MEXICO.

MEXICO, Abril 6 DE 19

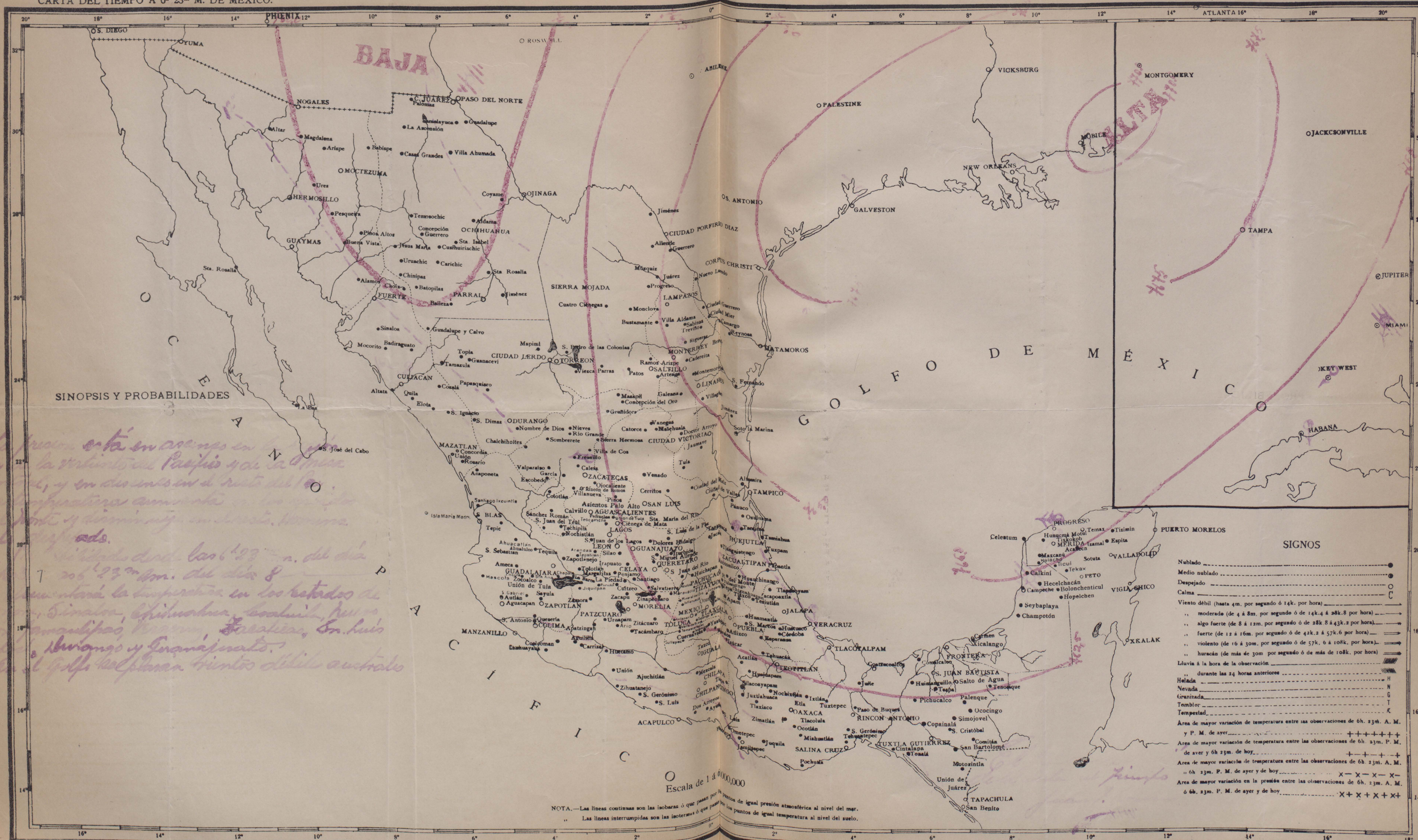

OBSERVATORIO METEOROLÓGICO CENTRAL.

CARTA DEL TIEMPO A 6h 23m M. DE MEXICO.

MEXICO, April 7 DE 1913

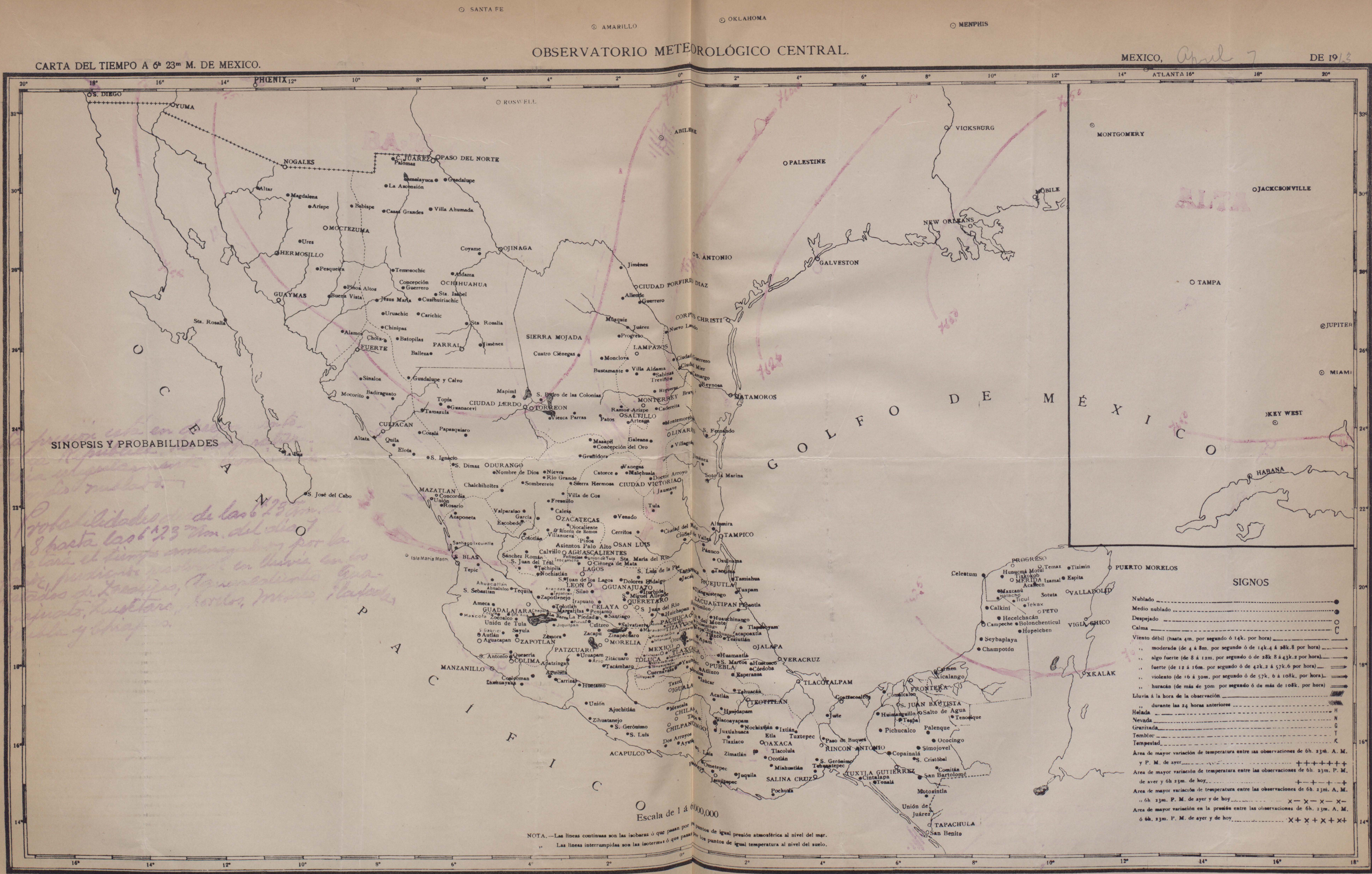

OBSERVATORIO METEOROLÓGICO CENTRAL.

CARTA DEL TIEMPO A 6h 23m M. DE MEXICO.

MEXICO, Abril 8 DE 1913

SANTA FE

AMARILLO

OKLAHOMA

MENPHIS

OBSERVATORIO METEOROLÓGICO CENTRAL.

CARTA DEL TIEMPO A 6h 23m M. DE MEXICO.

MEXICO, 9 Abril DE 1913

9

CARTA DEL TIEMPO A 6h 23m M. DE MEXICO.

OBSERVATORIO METEOROLÓGICO CENTRAL.

MEXICO, DE 19

OBSERVATORIO METEOROLÓGICO CENTRAL.

CARTA DEL TIEMPO A 6h 23m M. DE MEXICO. MEXICO, ?Abril 12th DE 19

CARTA DEL TIEMPO A 6h 23m M. DE MEXICO.

OBSERVATORIO METEOROLÓGICO CENTRAL.

MEXICO, DE 19

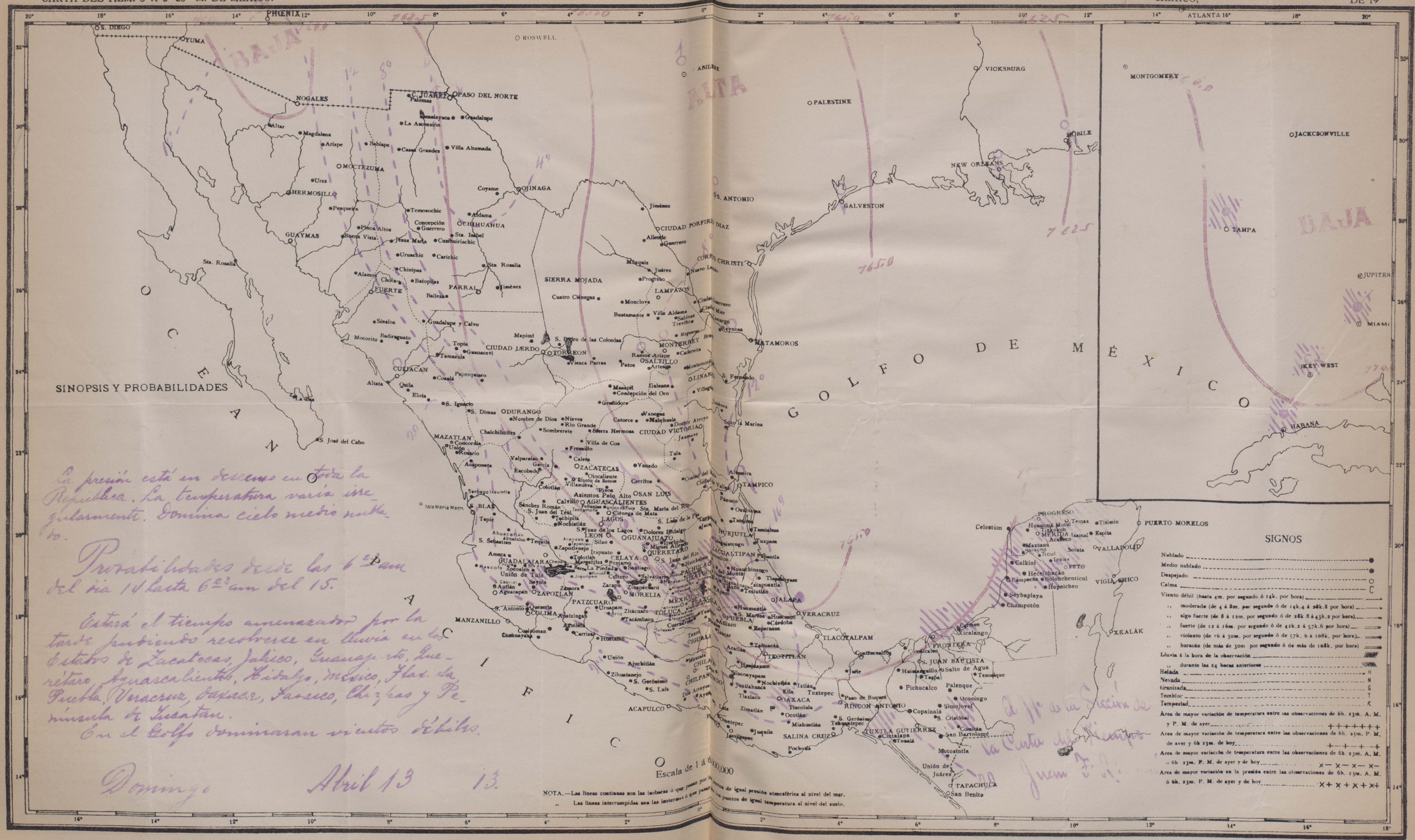

La presión está en descenso en toda la República. La temperatura varía irregularmente. Domina cielo medio nublado.

Probabilidades desde las 6as pm del día 14 hasta 6as 3m del 15.

Estará el tiempo amenazador por la tarde pudiendo resolverse en lluvia en los Estados de Zacatecas, Jalisco, Guanajuato, Querétaro, Aguascalientes, Hidalgo, México, Flas. de la Puebla, Veracruz, Oaxaca, Tamaulipas, Chiapas y Península de Yucatan.

En el Golfo dominarán vientos débiles.

Domingo Abril 13 13.

SANTA FE   AMARILLO   OKLAHOMA   MENPHIS

OBSERVATORIO METEOROLÓGICO CENTRAL.

CARTA DEL TIEMPO A 6h 23m M. DE MEXICO.

MEXICO, DE 19

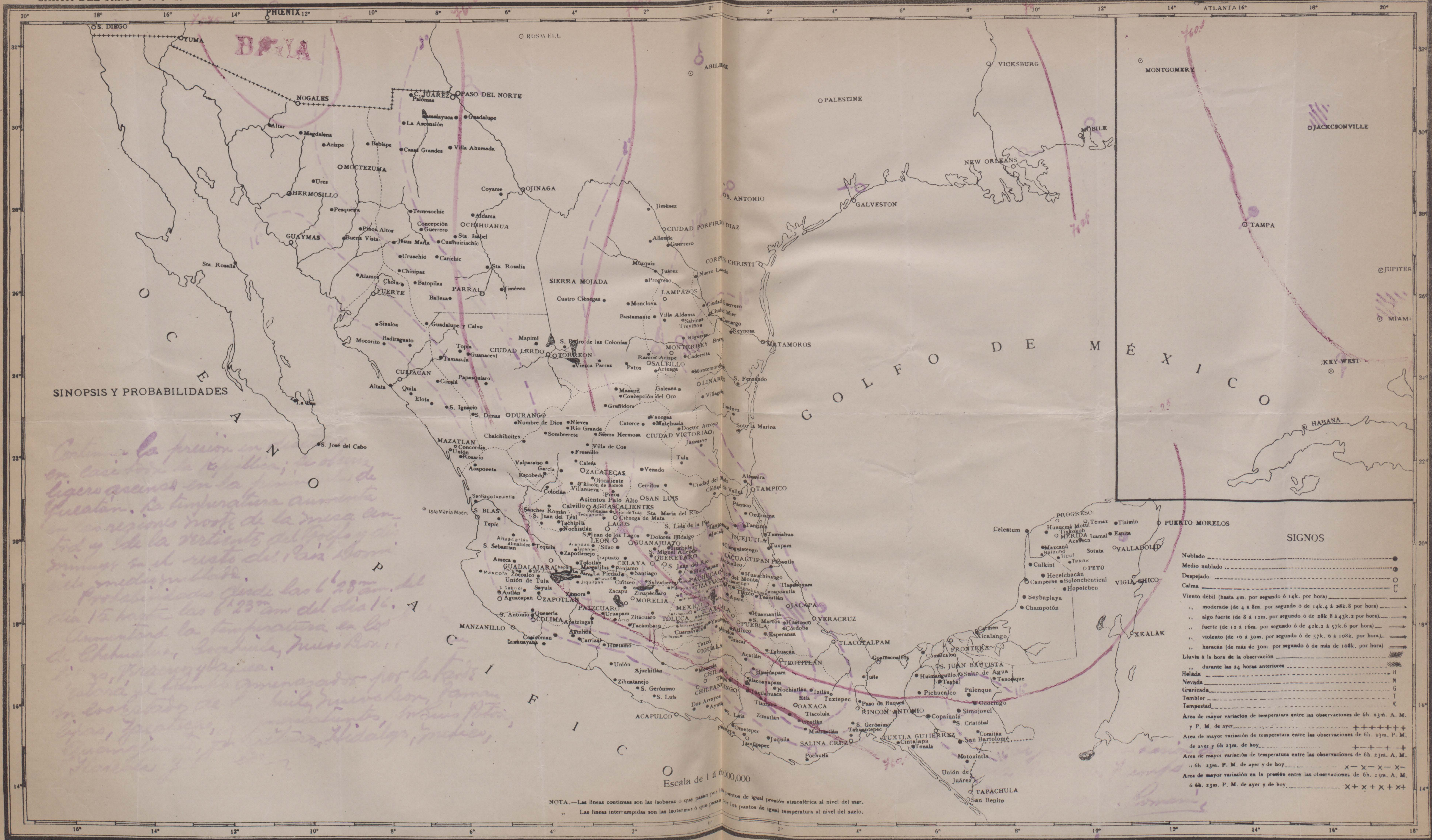

CARTA DEL TIEMPO A 6h 23m M. DE MEXICO.

OBSERVATORIO METEOROLÓGICO CENTRAL.

MEXICO, April 15th. DE 19

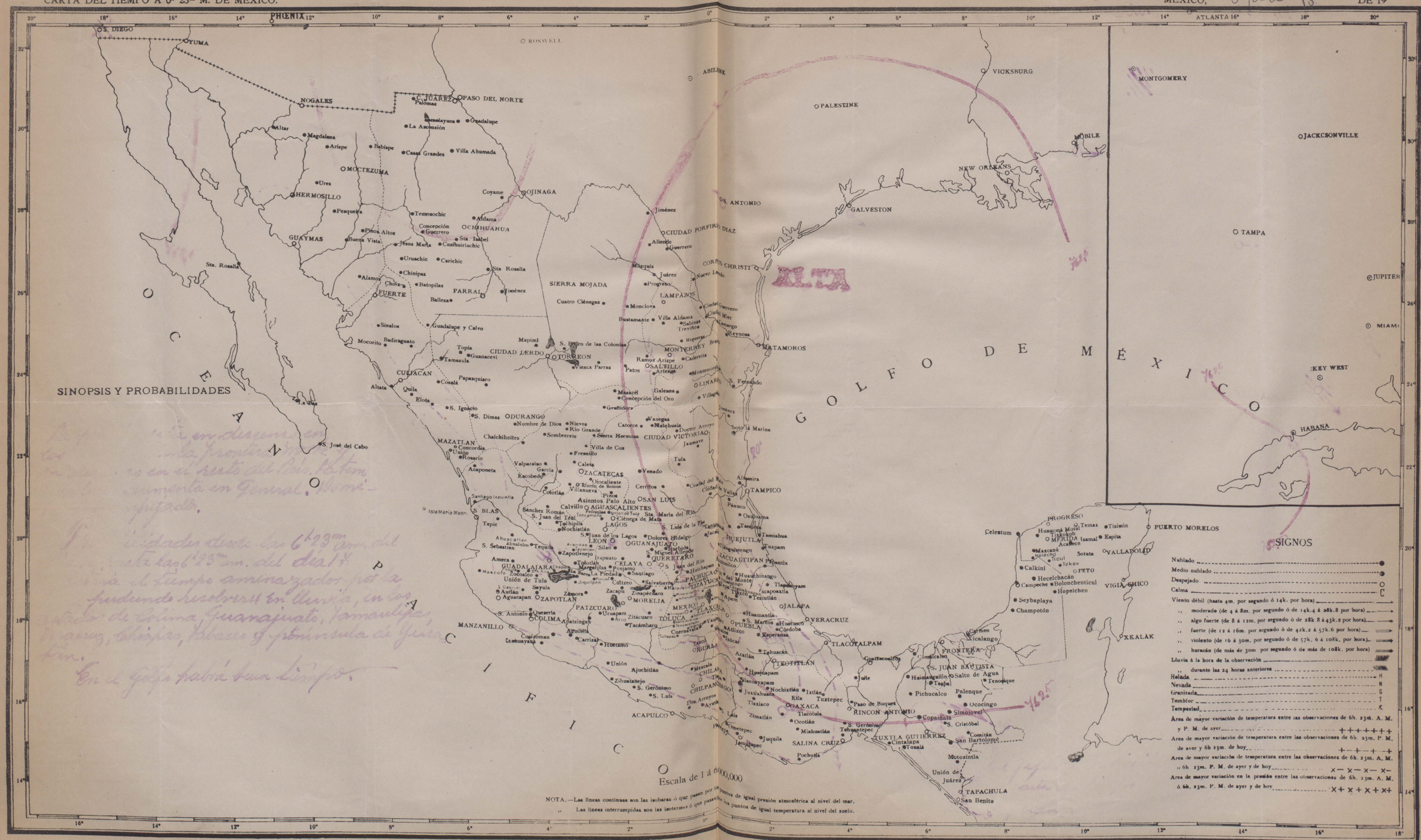

SINOPSIS Y PROBABILIDADES

SIGNOS

Nublado
Medio nublado
Despejado
Calma
Viento débil (hasta 4m. por segundo ó 14k. por hora)
,, moderado (de 4 á 8m. por segundo ó de 14k.4 á 28k.8 por hora)
,, algo fuerte (de 8 á 12m. por segundo ó de 28k 8 á 43k.2 por hora)
,, fuerte (de 12 á 16m. por segundo ó de 42k.2 á 57k.6 por hora)
,, violento (de 16 á 30m. por segundo ó de 57k. 6 á 108k. por hora)
,, huracán (de más de 30m por segundo ó de más de 108k. por hora)
Lluvia á la hora de la observación
,, durante las 24 horas anteriores
Helada H
Nevada N
Granizada G
Temblor T
Tempestad K
Área de mayor variación de temperatura entre las observaciones de 6h. 23m. A. M. y P. M. de ayer
Area de mayor variación de temperatura entre las observaciones de 6h. 23m. P. M. de ayer y 6h 23m. de hoy
Area de mayor variación de temperatura entre las observaciones de 6h. 23m. A. M. ,, 6h 23m. P. M. de ayer y de hoy
Area de mayor variación en la presión entre las observaciones de 6h. 23m. A. M. ó 6h. 23m. P. M. de ayer y de hoy

NOTA.—Las líneas continuas son las isobaras ó que pasan por los puntos de igual presión atmosférica al nivel del mar.
,, Las líneas interrumpidas son las isotermas ó que pasan por los puntos de igual temperatura al nivel del suelo.

OBSERVATORIO METEOROLÓGICO CENTRAL.

CARTA DEL TIEMPO A 6h 23m M. DE MEXICO.

MEXICO, abril 17 DE 1913