1913

August

National Oceanic and Atmospheric Administration

ERRATA NOTICE

One or more conditions of the original document may affect the quality of the image, such as:

Discolored pages
Faded or light ink
Binding intrudes into the text

This has been a co-operative project between the NOAA Central Library and the Climate Database Modernization Program, National Climate Data Center (NCDC). To view the original document, please contact the NOAA Central Library in Silver Spring, MD at (301) 713-2607 x124 or Library.Reference@noaa.gov

HOV Services
Imaging Contractor
12200 Kiln Court
Beltsville, MD 20704-1387
July 23, 2010

OBSERVATORIO METEOROLÓGICO CENTRAL.

CARTA DEL TIEMPO A 6h 23m M. DE MEXICO.

MEXICO, Agosto 1º DE 1913

La presión está en ascenso en toda la República. La temperatura aumenta en la vertiente del Pacífico y península de Yucatán, y disminuye en el resto. Domina cielo nublado.

Probabilidades desde las 6 h 23 m del día 1 hasta las 6 h 23 m del día 3.
Llovrá en los Estados de Sinaloa, Durango, Zacatecas, San Luis Potosí Jalisco, Tabasco y Chiapas.

El Jefe de la Sección de la carta del tiempo.
Juan F. Romaní

CARTA DEL TIEMPO A 6h 23m M. DE MEXICO.

OBSERVATORIO METEOROLÓGICO CENTRAL.

Sábado MEXICO, Agosto 4 DE 19

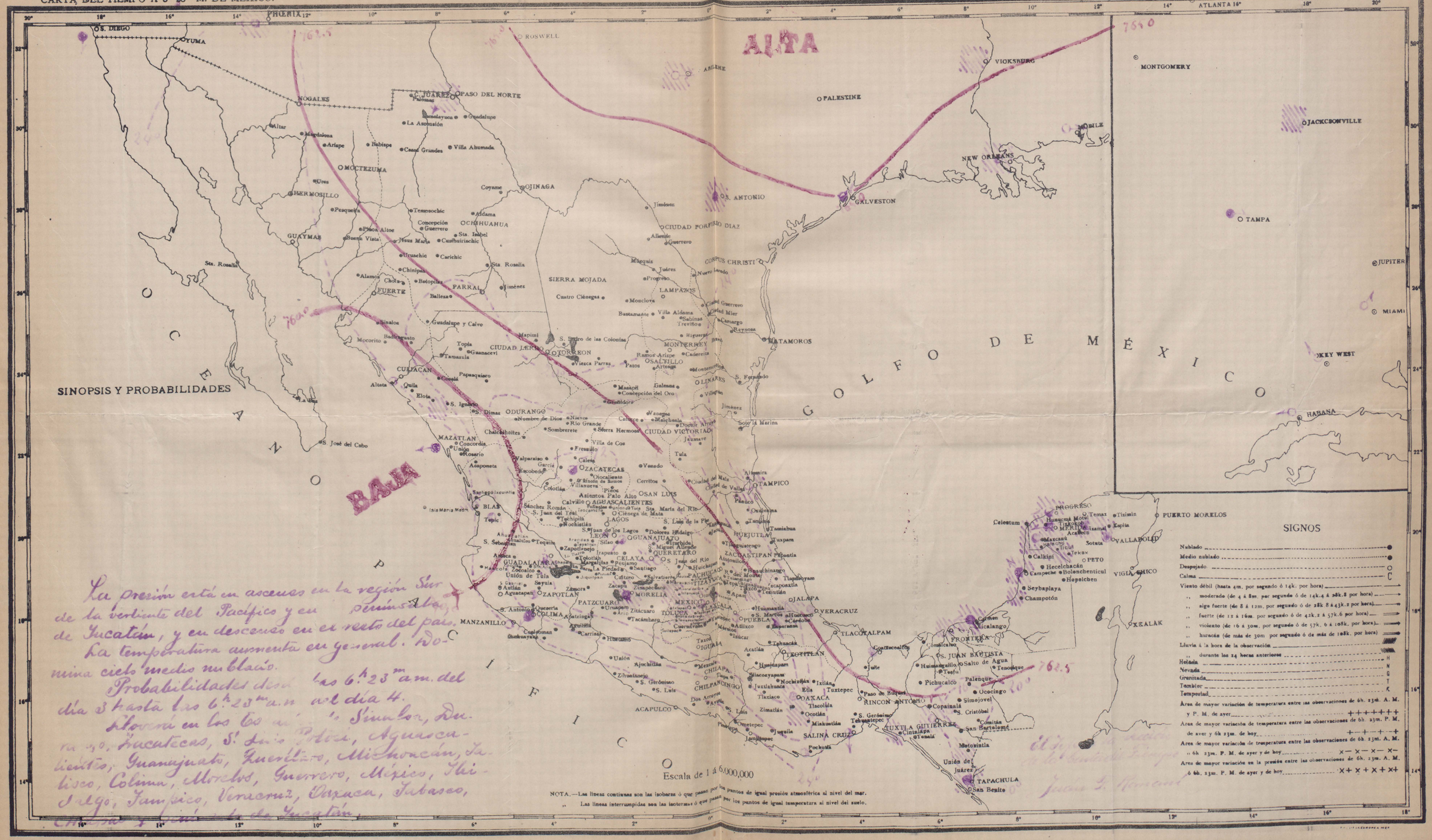

La presión está en ascenso en la región Sur de la vertiente del Pacífico y en la península de Yucatán, y en descenso en el resto del país. La temperatura aumenta en general. Domina cielo medio nublado.

Probabilidades desde las 6h 23m a.m. del día 3 hasta las 6h 23m a.m. del día 4.

Llovrá en los Estados de Sinaloa, Durango, Yucatán, Zacatecas, S. Luis Potosí, Aguascalientes, Guanajuato, Querétaro, Michoacán, Jalisco, Colima, Morelos, Guerrero, México, Hidalgo, Tampico, Veracruz, Oaxaca, Tabasco, Chiapas y Península de Yucatán.

CARTA DEL TIEMPO A 6h 23m M. DE MEXICO.

OBSERVATORIO METEOROLÓGICO CENTRAL.

MEXICO, Domingo 3 de Agosto de 1913 DE 19

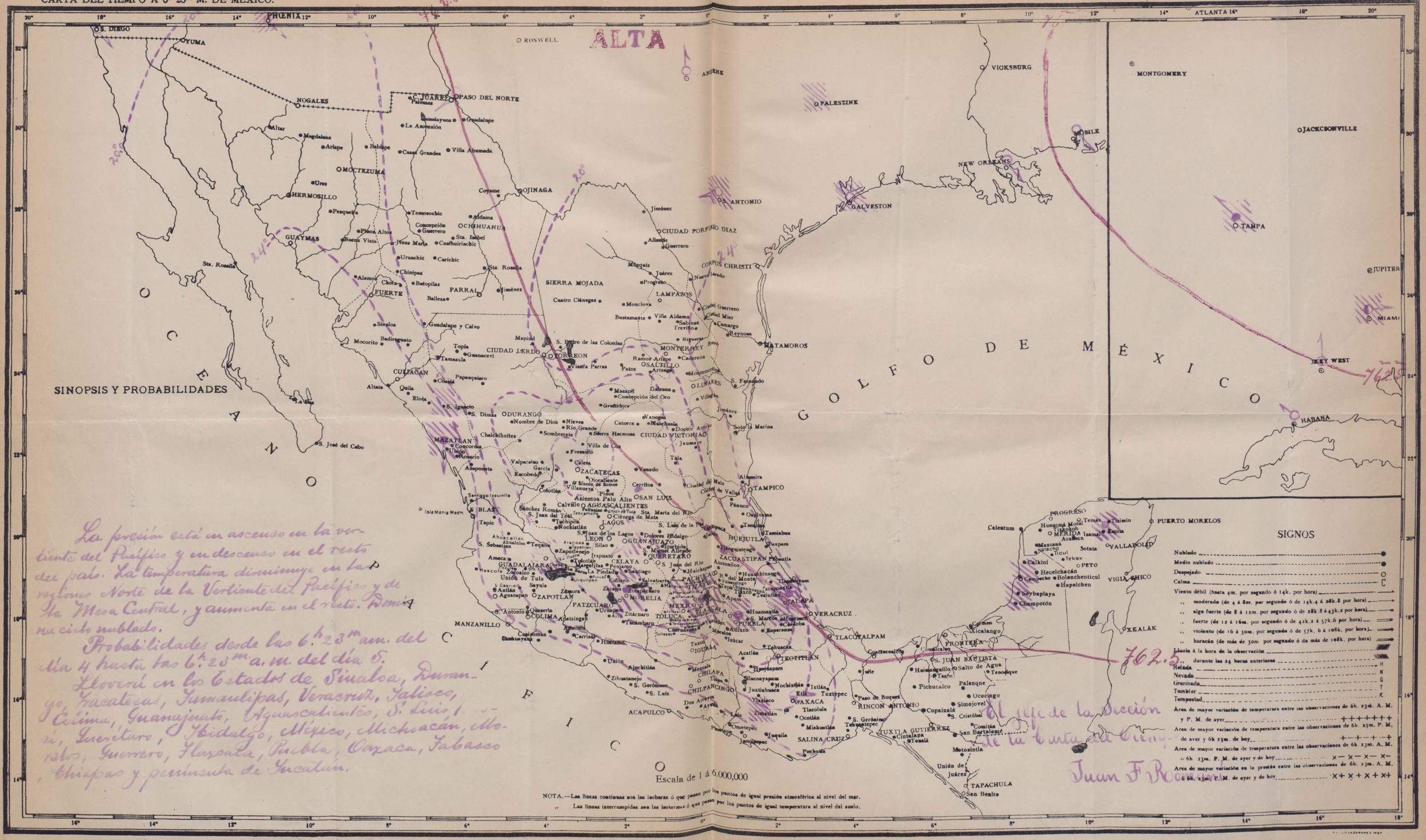

La presión está en ascenso en la vertiente del Pacífico y en descenso en el resto del país. La temperatura disminuye en las regiones Norte de la Vertiente del Pacífico y de la Mesa Central, y aumenta en el resto. Domina cielo nublado.

Probabilidades desde las 6h.23m. am. del día 4 hasta las 6h.23m. a.m. del día 5.

Lloverá en los Estados de Sinaloa, Durango, Zacatecas, Tamaulipas, Veracruz, Jalisco, Colima, Guanajuato, Aguascalientes, S. Luis, Querétaro, Hidalgo, México, Michoacán, Morelos, Guerrero, Tlaxcala, Puebla, Oaxaca, Tabasco, Chiapas y península de Yucatán.

CARTA DEL TIEMPO A 6h 23m M. DE MEXICO.

OBSERVATORIO METEOROLÓGICO CENTRAL.

Lunes MEXICO, Agosto 4 de 1913 DE 19

La presión está en descenso en toda la República. La temperatura aumenta en general. Domina cielo medio nublado.

Probabilidades desde las 6h. 23m. a.m. del día 5 hasta las 6h. 23m. a.m. del día 6.

Llovera en los Estados de Tamaulipas, Sonora, Oaxaca, Tabasco, Chiapas y península de Yucatán.

Jefe de la sección de la Carta del tiempo

Juan F. Romari.

OBSERVATORIO METEOROLÓGICO CENTRAL.

CARTA DEL TIEMPO A 6^h 23^m M. DE MEXICO. MEXICO, *Martes Agosto 5* DE 19*13*

SINOPSIS Y PROBABILIDADES

La presión está en descenso en toda la República. La temperatura aumenta. Domina cielo despejado.

Probabilidades desde las 6h 23m a.m. del día 6 hasta las 6h 23m a.m. del día 7.

Lloverá en los Estados de Sinaloa, Durango, Zacatecas, S. Luis Potosí, especialmente Guanajuato, Colima, Michoacán, Morelos, Guerrero, México, Hidalgo, Puebla, Tlaxcala, Tamaulipas, Veracruz, Oaxaca, Tabasco, Chiapas y península de Yucatán.

SIGNOS

Signo	
Nublado	●
Medio nublado	●
Despejado	○
Calma	C
Viento débil (hasta 4m. por segundo ó 14k. por hora)	→
,, moderado (de 4 á 8m. por segundo ó de 14k.4 á 28k.8 por hora)	→
,, algo fuerte (de 8 á 12m. por segundo ó de 28k.8 á 43k.2 por hora)	→
,, fuerte (de 12 á 16m. por segundo ó de 42k.2 á 57k.6 por hora)	⇒
,, violento (de 16 á 30m. por segundo ó de 57k.6 á 108k. por hora)	⇒
,, huracán (de más de 30m por segundo ó de más de 108k. por hora)	⇒
Lluvia á la hora de la observación	////
,, durante las 24 horas anteriores	////
Helada	H
Nevada	N
Granizada	G
Temblor	T
Tempestad	K
Area de mayor variación de temperatura entre las observaciones de 6h. 23m. A. M. y P. M. de ayer	++++++++
Area de mayor variación de temperatura entre las observaciones de 6h. 23m. P. M. de ayer y 6h 23m. de hoy	+—+—+—+
Area de mayor variación de temperatura entre las observaciones de 6h. 23m. A. M. ó 6h 23m. P. M. de ayer y de hoy	×—×—×—×—
Area de mayor variación en la presión entre las observaciones de 6h. 23m. A. M. ó 6h. 23m. P. M. de ayer y de hoy	×+×+×+×+

El Jefe de la sección de la carta del tiempo

Juan I. Romani

CARTA DEL TIEMPO A 6h 23m M. DE MEXICO.

Miércoles MEXICO, Agosto 6 de 1913 DE 19

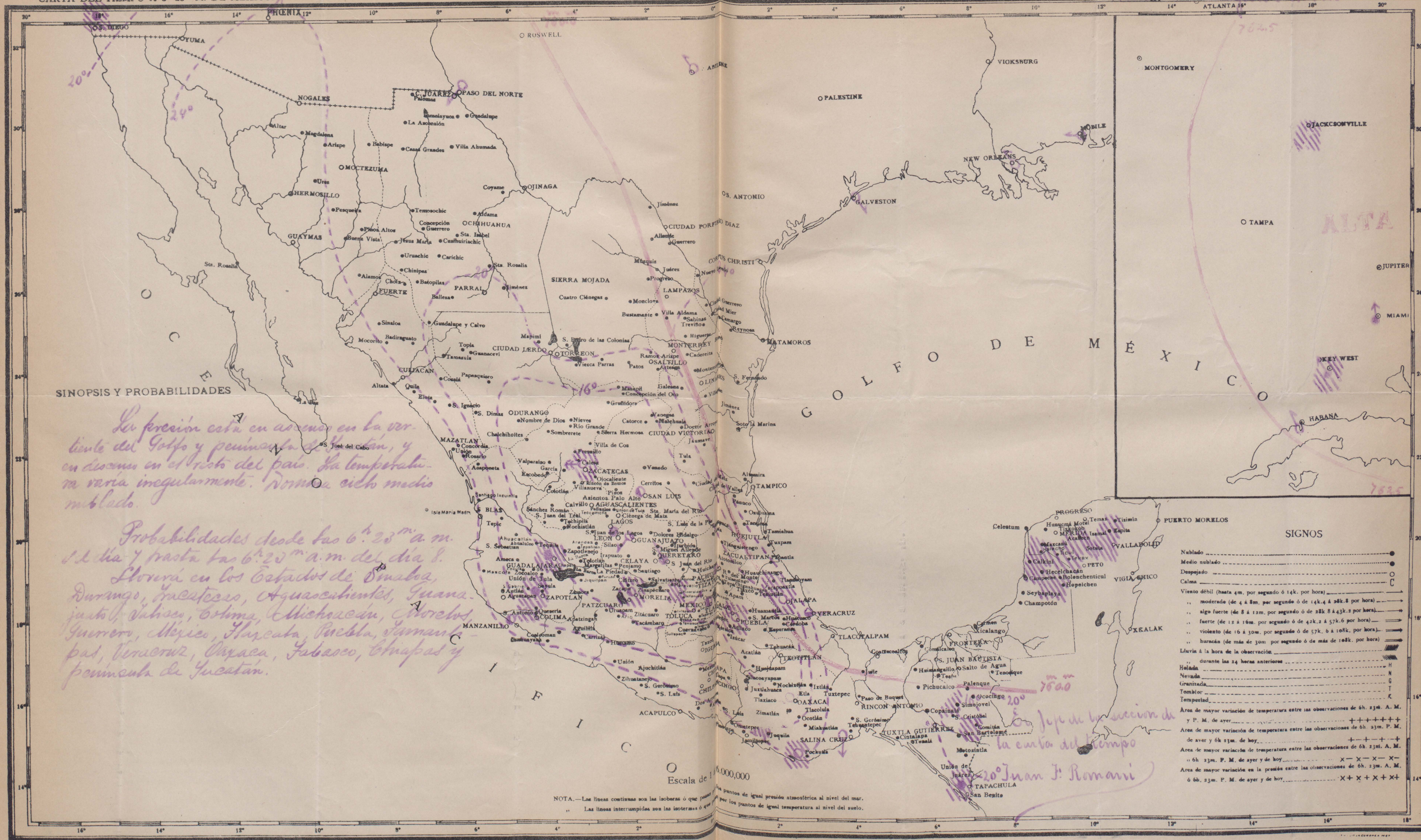

SINOPSIS Y PROBABILIDADES

La presión está en ascenso en la vertiente del Golfo y península de Yucatán, y en descenso en el resto del país. La temperatura varía irregularmente. Domina cielo medio nublado.

Probabilidades desde las 6h 23m a.m. del día 7 hasta las 6h 23m a.m. del día 8.

Lloverá en los Estados de Sinaloa, Durango, Zacatecas, Aguascalientes, Guanajuato, Jalisco, Colima, Michoacán, Morelos, Guerrero, México, Tlaxcala, Puebla, Tamaulipas, Veracruz, Oaxaca, Tabasco, Chiapas y península de Yucatán.

SIGNOS

Nublado ●
Medio nublado ◐
Despejado ○
Calma C
Viento débil (hasta 4m. por segundo ó 14k. por hora)
,, moderado (de 4 á 8m. por segundo ó de 14k.4 á 28k.8 por hora)
,, algo fuerte (de 8 á 12m. por segundo ó de 28k.8 á 43k.2 por hora)
,, fuerte (de 12 á 16m. por segundo ó de 42k.2 á 57k.6 por hora)
,, violento (de 16 á 30m. por segundo ó de 57k.6 á 108k. por hora)
,, huracán (de más de 30m por segundo ó de más de 108k. por hora)
Lluvia á la hora de la observación
,, durante las 24 horas anteriores
Helada H
Nevada N
Granizada G
Temblor T
Tempestad K
Area de mayor variación de temperatura entre las observaciones de 6h. 23m. A. M. y P. M. de ayer + + + + + + + +
Area de mayor variación de temperatura entre las observaciones de 6h. 23m. P. M. de ayer y 6h 23m. de hoy + — + — + — +
Area de mayor variación de temperatura entre las observaciones de 6h. 23m. A. M. ó 6h 23m. P. M. de ayer y de hoy × — × — × — × —
Area de mayor variación en la presión entre las observaciones de 6h. 23m. A. M. ó 6h. 23m. P. M. de ayer y de hoy × + × + × + × +

El Jefe de la sección de la carta del tiempo

Juan F. Romani

CARTA DEL TIEMPO A 6h 23m M. DE MEXICO.

OBSERVATORIO METEOROLÓGICO CENTRAL.

Jueves MEXICO, Agosto 7 de 1913 DE 19

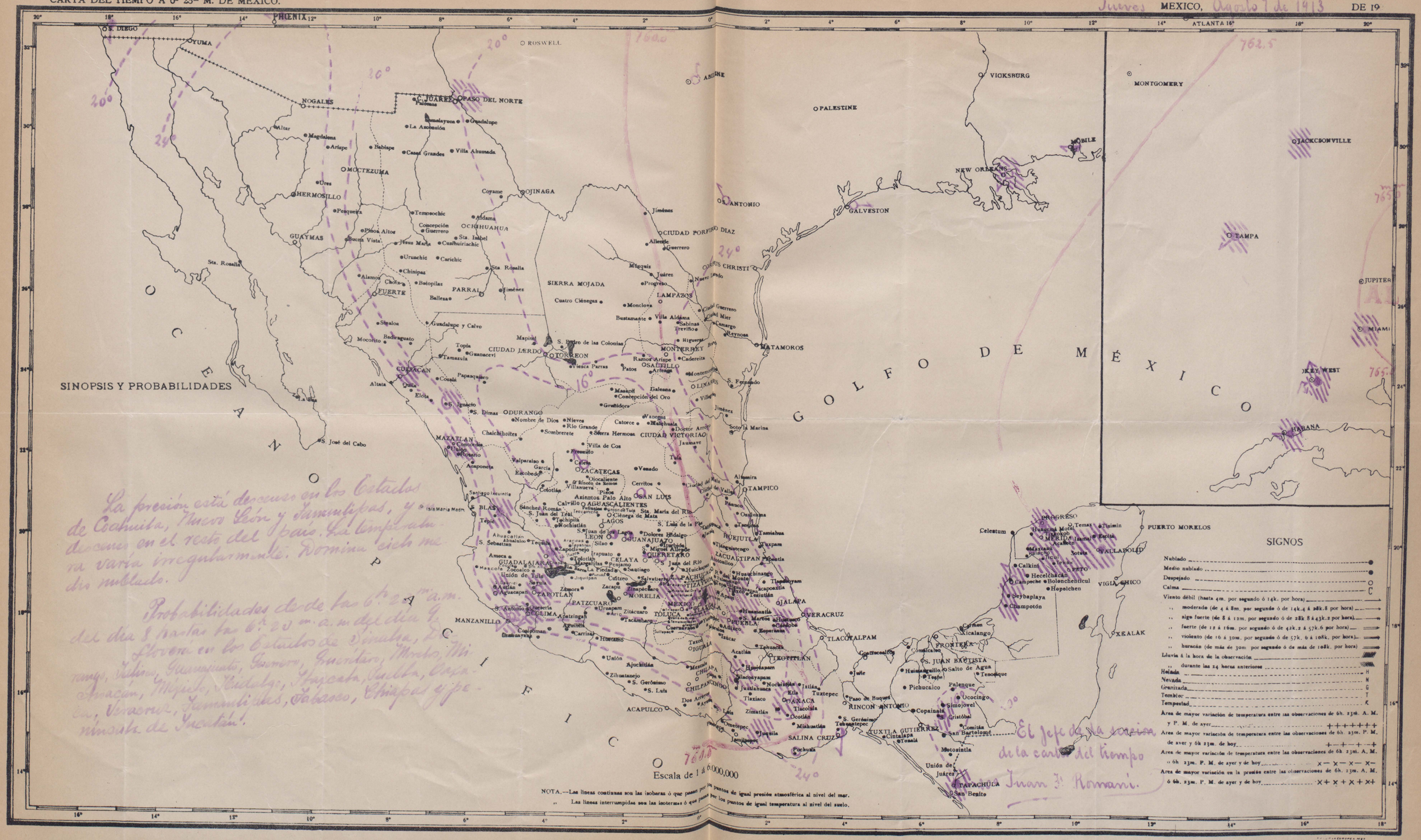

CARTA DEL TIEMPO A 6h 23m M. DE MEXICO.

OBSERVATORIO METEOROLÓGICO CENTRAL.

MEXICO, Octubre 8 de 1913 DE 19

La presión está en descenso en toda la República. La temperatura varía regularmente. Domina cielo nublado.

Probabilidades de 6h 23m a. m. del día 9 hasta las 6h 23m p. m. del día 10.

Llovera en los Estados de Sinaloa, Durango, Zacatecas, S. L. Potosí, Tamaulipas, Veracruz, Guanajuato, Jalisco, Colima, Michoacán, Morelos, Guerrero, México, Hidalgo, Tlaxcala, Puebla, Oaxaca, Tabasco, Chiapas y península de Yucatán.

El Jefe de la sección de la carta del tiempo.

Juan F. Romani.

CARTA DEL TIEMPO A 6h 23m M. DE MEXICO.

OBSERVATORIO METEOROLÓGICO CENTRAL.

Sabado MEXICO, Agosto 9 de 1913 DE 19

La presión está en descenso en toda la República. La temperatura disminuye en general. Domina cielo nublado.

Probabilidades desde las 6h 23m a.m. del día 10 hasta las 6h 23m a.m. del día 11.

Llovrá en los Estados de Sonora, Sinaloa, Chihuahua, Coahuila, Nuevo León, Tamaulipas, Veracruz, Tabasco, Chiapas y península de Yucatán.

El Jefe de la sección de la carta del tiempo.

Juan F. Romani

OBSERVATORIO METEOROLÓGICO CENTRAL.

CARTA DEL TIEMPO A 6h 23m M. DE MEXICO.

MEXICO, DE 19

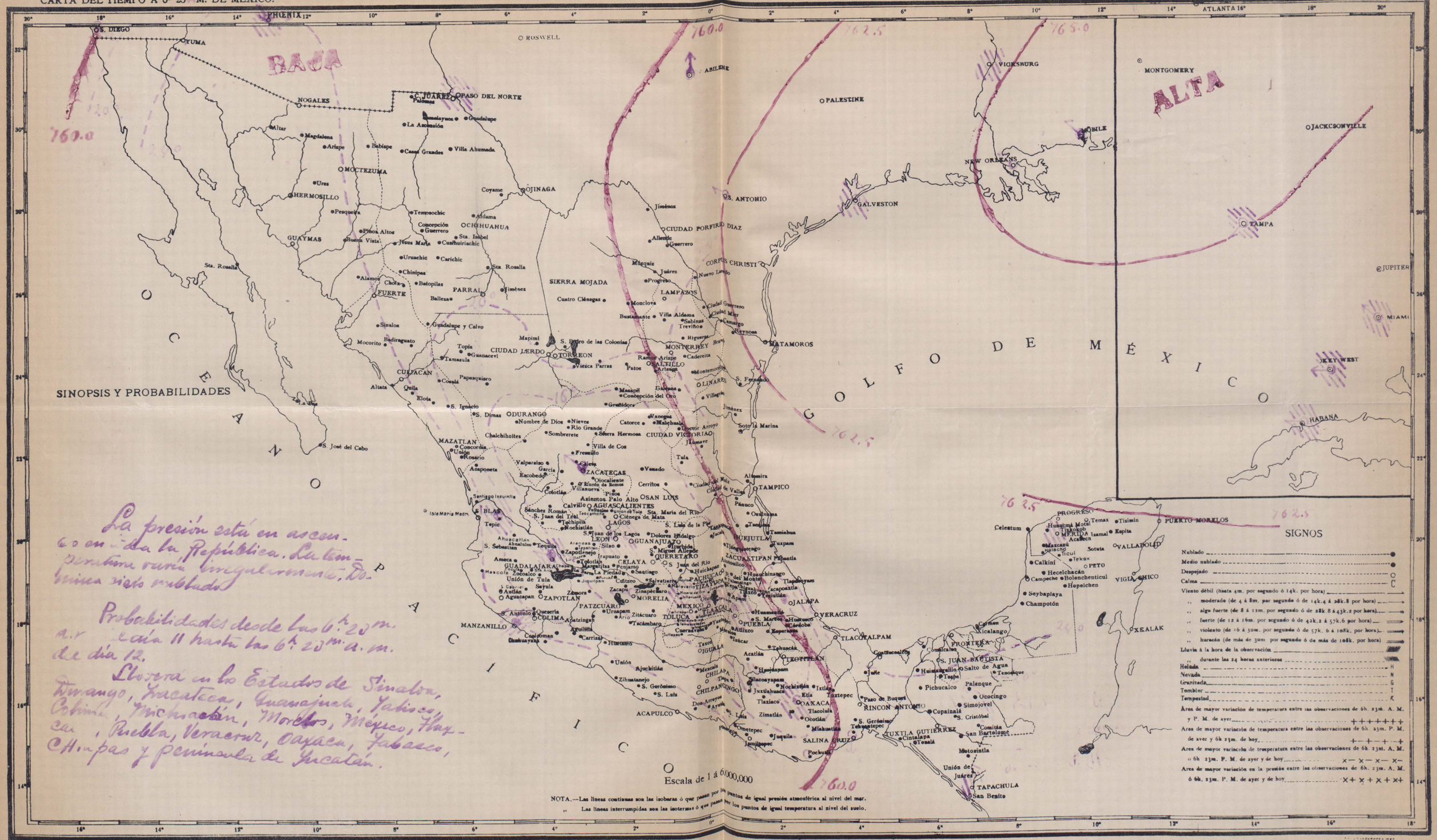

La presión está en ascenso en toda la República. La temperatura varía irregularmente. Domina cielo nublado.

Probabilidades desde las 6h. 23m. a.m. del día 11 hasta las 6h. 23m. a.m. del día 12.

Llovera en los Estados de Sinaloa, Durango, Zacatecas, Guanajuato, Jalisco, Colima, Michoacán, Morelos, México, Tlaxcala, Puebla, Veracruz, Oaxaca, Tabasco, Chiapas y península de Yucatán.

OBSERVATORIO METEOROLÓGICO CENTRAL.

CARTA DEL TIEMPO A 6h 23m M. DE MEXICO.

MEXICO, Lunes Agosto 11 de 1913. DE 19

SINOPSIS Y PROBABILIDADES

La presión está en ascenso en toda la República. La temperatura disminuye en general. Domina cielo medio nublado.

Probabilidades desde las 6h 23m a.m. del día 12 hasta las 6h 23m a.m. del día 13.

Lloverá en los Estados de Sonora, Sinaloa, Jalisco, Michoacán, Morelos, Oaxaca, Tabasco, Chiapas y península de Yucatán.

OBSERVATORIO METEOROLÓGICO CENTRAL.

CARTA DEL TIEMPO A 6h 23m M. DE MEXICO.

MEXICO, Agosto 1º de 1913 DE 19

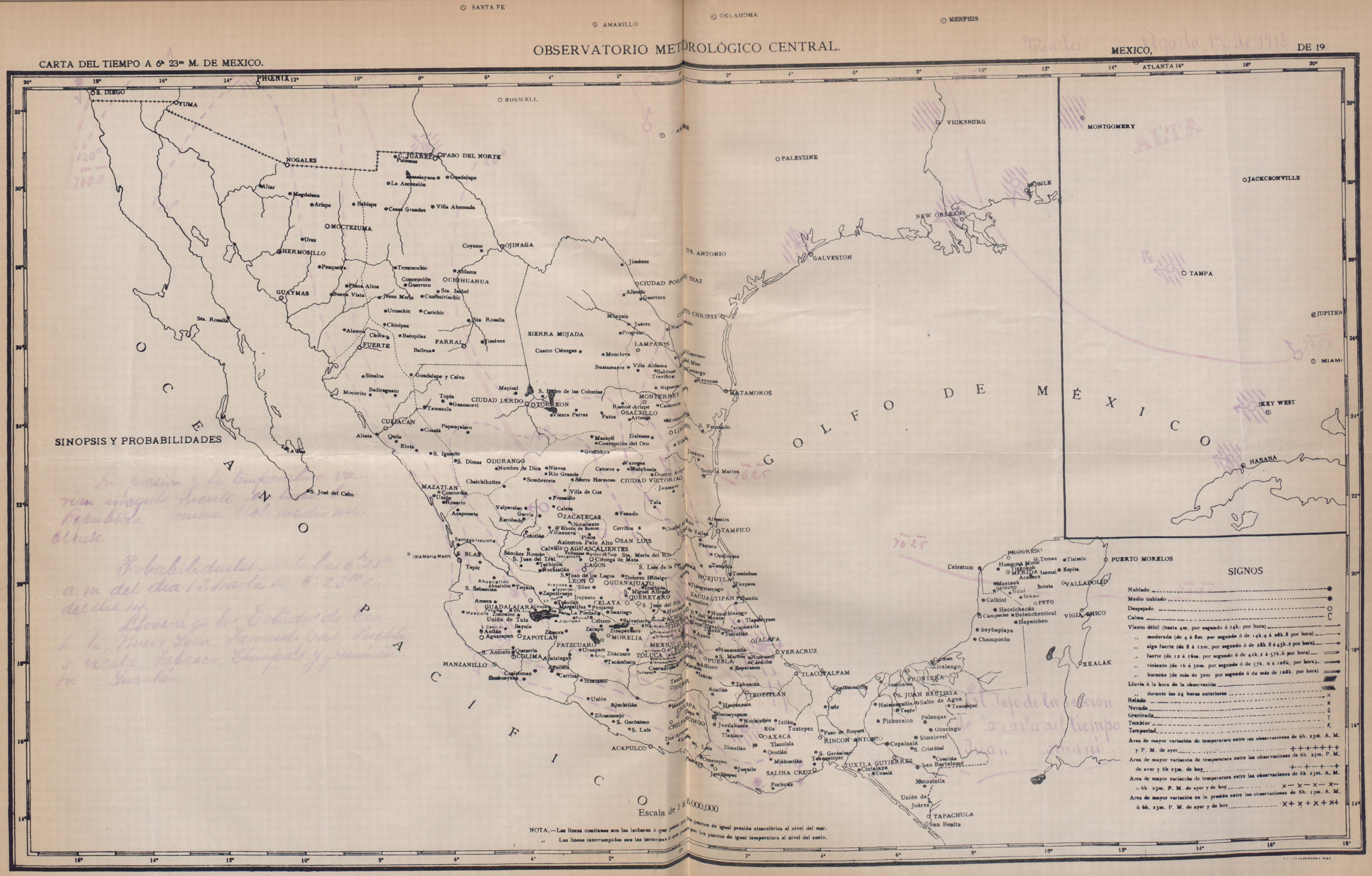

CARTA DEL TIEMPO A 6h 23m M. DE MEXICO.

OBSERVATORIO METEOROLÓGICO CENTRAL.

MEXICO, DE 19

Miércoles Agosto 13 de 1913.

La presión y la temperatura varían irregularmente en toda la República. Domina cielo nublado.

Probabilidades de las 6h 23m a.m. del día 14 hasta las 6h 23m a.m. del día 15.

Llovera en los Estados de Sinaloa, Durango, Zacatecas, Jalisco, Colima, Guanajuato, S. L. Potosí, Aguascalientes, Querétaro, Michoacán, Guerrero, Morelos, México, Hidalgo, Puebla, Tlaxcala, Tamaulipas, Veracruz, Oaxaca, Tabasco, Chiapas y península de Yucatán.

CARTA DEL TIEMPO A 6h 23m M. DE MEXICO.

OBSERVATORIO METEOROLÓGICO CENTRAL.

MEXICO, DE 19

CARTA DEL TIEMPO A 6h 23m M. DE MEXICO.

OBSERVATORIO METEOROLÓGICO CENTRAL.

MEXICO, *Viernes Agosto 15 de 1913* DE 19

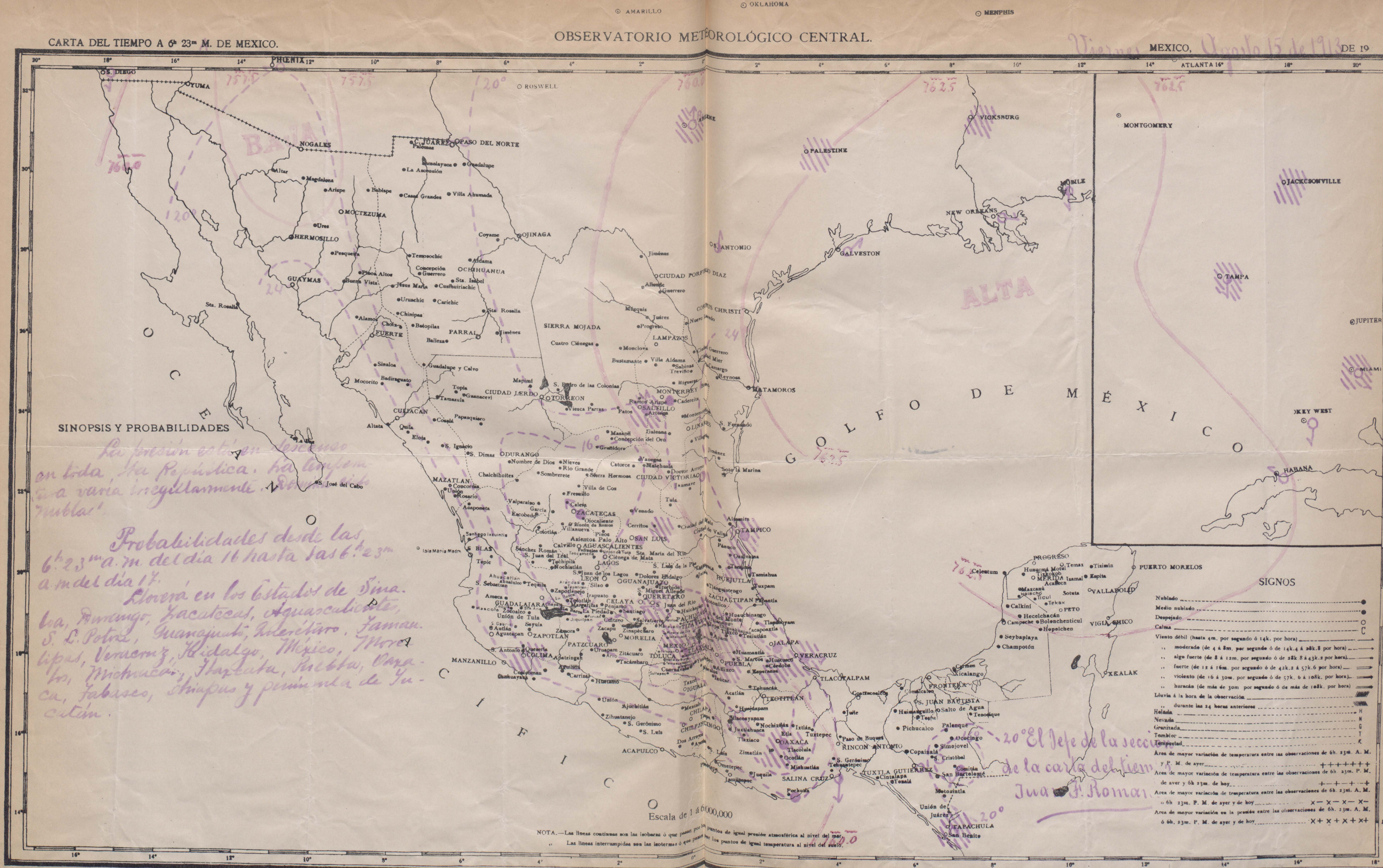

CARTA DEL TIEMPO A 6h 23m M. DE MEXICO.

OBSERVATORIO METEOROLÓGICO CENTRAL.

Sabado MEXICO, Agosto 16 de 1913 DE 19