National Oceanic and Atmospheric Administration

ERRATA NOTICE

One or more conditions of the original document may affect the quality of the image, such as:

Discolored pages
Faded or light ink
Binding intrudes into the text

This has been a co-operative project between the NOAA Central Library and the Climate Database Modernization Program, National Climate Data Center (NCDC). To view the original document, please contact the NOAA Central Library in Silver Spring, MD at (301) 713-2607 x124 or Library.Reference@noaa.gov

HOV Services
Imaging Contractor
12200 Kiln Court
Beltsville, MD 20704-1387
July 23, 2010

CARTA DEL TIEMPO A 6h 23m M. DE MEXICO.

OBSERVATORIO METEOROLÓGICO CENTRAL.

MEXICO, 17 DE 19

SINOPSIS Y PROBABILIDADES

Escala de 1 á 6'000,000

NOTA.—Las líneas continuas son las isobaras ó que pasan por los puntos de igual presión atmosférica al nivel del mar.
,, Las líneas interrumpidas son las isotermas ó que pasan por los puntos de igual temperatura al nivel del suelo.

SIGNOS

Nublado
Medio nublado
Despejado — O
Calma — C
Viento débil (hasta 4m. por segundo ó 14k. por hora)
,, moderado (de 4 á 8m. por segundo ó de 14k.4 á 28k.8 por hora)
,, algo fuerte (de 8 á 12m. por segundo ó de 28k 8 á 43k.2 por hora)
,, fuerte (de 12 á 16m. por segundo ó de 42k.2 á 57k.6 por hora)
,, violento (de 16 á 30m. por segundo ó de 57k. 6 á 108k. por hora)
,, huracán (de más de 30m. por segundo ó de más de 108k. por hora)
Lluvia á la hora de la observación
,, durante las 24 horas anteriores
Helada — H
Nevada — N
Granizada — G
Temblor — T
Tempestad — K
Area de mayor variación de temperatura entre las observaciones de 6h. 23m. A. M. y P. M. de ayer — + + + + + +
Area de mayor variación de temperatura entre las observaciones de 6h. 23m. P. M. de ayer y 6h 23m. de hoy — + − + − + −
Area de mayor variación de temperatura entre las observaciones de 6h. 23m. A. M. ,, 6h 23m. P. M. de ayer y de hoy — × − × − × −
Area de mayor variación en la presión entre las observaciones de 6h. 23m. A. M. ó 6h. 23m. P. M. de ayer y de hoy — X + X + X + X +

CARTA DEL TIEMPO A 6h 23m M. DE MEXICO.

OBSERVATORIO METEOROLÓGICO CENTRAL.

MEXICO, 4 DE 19

SINOPSIS Y PROBABILIDADES

La presión esta en descenso en la región norte de mesa central y en descenso en el resto del País. La temperatura varia irregularmente. Dominando cielo despejado.

Probabilidades desde las 6. 25. a.m del dia 19 hasta las 6.23. a.m del dia 20.

Aumentará la temperatura en los Estados Sonora, Sinaloa, Durango, Zacatecas Guanajuato, Tamaulipas y Veracruz. En el Golfo dominarán vientos debiles Variables

Escala de 1 á 6.000,000

NOTA.—Las lineas continuas son las isobaras ó que pasan por los puntos de igual presión atmosférica al nivel del mar.
,, Las lineas interrumpidas son las isotermas ó que pasan por los puntos de igual temperatura al nivel del suelo.

SIGNOS

- Nublado
- Medio nublado
- Despejado
- Calma
- Viento débil (hasta 4m. por segundo ó 14k. por hora)
- ,, moderado (de 4 á 8m. por segundo ó de 14k.4 á 28k.8 por hora)
- ,, algo fuerte (de 8 á 12m. por segundo ó de 28k 8 á 43k.2 por hora)
- ,, fuerte (de 12 á 16m. por segundo ó de 42k.2 á 57k.6 por hora)
- ,, violento (de 16 á 30m. por segundo ó de 57k. 6 á 108k. por hora)
- ,, huracán (de más de 30m por segundo ó de más de 108k. por hora)
- Lluvia á la hora de la observación
- ,, durante las 24 horas anteriores
- Helada H
- Nevada N
- Granizada G
- Temblor T
- Tempestad R
- Area de mayor variación de temperatura entre las observaciones de 6h. 23m. A. M. y P. M. de ayer +++++++
- Area de mayor variación de temperatura entre las observaciones de 6h 23m. P. M. de ayer y 6h 23m. de hoy +-+-+-+
- Area de mayor variación de temperatura entre las observaciones de 6h. 23m. A. M. ,, 6h 23m. P. M. de ayer y de hoy x—x—x—x—
- Area de mayor variación en la presión entre las observaciones de 6h. 23m. A. M. ó 6h. 23m. P. M. de ayer y de hoy X+X+X+X+X+

SANTA FE

AMARILLO

OKLAHOMA

MENPHIS

OBSERVATORIO METEOROLÓGICO CENTRAL.

CARTA DEL TIEMPO A 6h 23m M. DE MEXICO.

MEXICO, Enero 19 DE 19

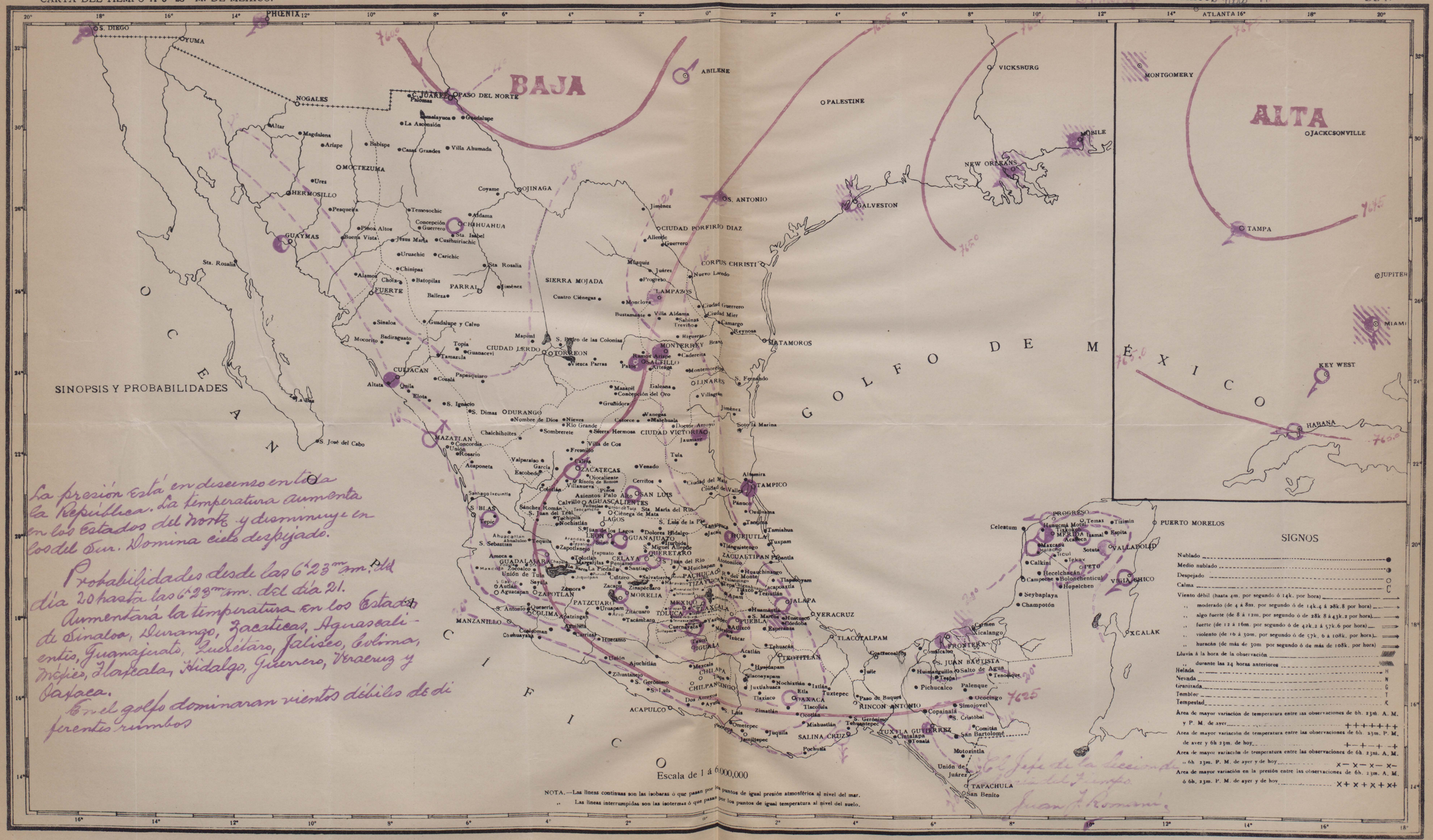

SINOPSIS Y PROBABILIDADES

La presión está en descenso en toda la República. La temperatura aumenta en los Estados del Norte y disminuye en los del Sur. Domina cielo despejado.

Probabilidades desde las 6h 23m pm. del día 20 hasta las 6h 23m am. del día 21.

Aumentará la temperatura en los Estados de Sinaloa, Durango, Zacatecas, Aguascalientes, Guanajuato, Querétaro, Jalisco, Colima, Michoacán, Tlaxcala, Hidalgo, Guerrero, Veracruz y Oaxaca.

En el golfo dominarán vientos débiles de diferentes rumbos

Escala de 1 á 6.000,000

NOTA.—Las líneas continuas son las isobaras ó que pasan por los puntos de igual presión atmosférica al nivel del mar.

,, Las líneas interrumpidas son las isotermas ó que pasan por los puntos de igual temperatura al nivel del suelo.

SIGNOS

Nublado	●
Medio nublado	◑
Despejado	○
Calma	C
Viento débil (hasta 4m. por segundo ó 14k. por hora)	→
,, moderado (de 4 á 8m. por segundo ó de 14k.4 á 28k.8 por hora)	→
,, algo fuerte (de 8 á 12m. por segundo ó de 28k 8 á 43k.2 por hora)	→
,, fuerte (de 12 á 16m. por segundo ó de 42k.2 á 57k.6 por hora)	→
,, violento (de 16 á 20m. por segundo ó de 57k. 6 á 108k. por hora)	→
,, huracán (de más de 30m por segundo ó de más de 108k. por hora)	→
Lluvia á la hora de la observación	
,, durante las 24 horas anteriores	
Helada	H
Nevada	N
Granizada	G
Temblor	T
Tempestad	K
Area de mayor variación de temperatura entre las observaciones de 6h. 23m. A. M. y P. M. de ayer	+ + + + + + +
Area de mayor variación de temperatura entre las observaciones de 6h. 23m. P. M. de ayer y 6h 23m. de hoy	+ − + − + − +
Area de mayor variación de temperatura entre las observaciones de 6h. 23m. A. M. ,, 6h 23m. P. M. de ayer y de hoy	× − × − × − ×
Area de mayor variación en la presión entre las observaciones de 6h. 23m. A. M. ó 6h. 23m. P. M. de ayer y de hoy	× + × + × + × +

El Jefe de la Sección del Tiempo

Juan C. Romero.

SANTA FE · AMARILLO · OKLAHOMA · MENPHIS

OBSERVATORIO METEOROLÓGICO CENTRAL.

CARTA DEL TIEMPO A 6h 23m M. DE MEXICO.

MEXICO, Enero 20 DE 1913

SINOPSIS Y PROBABILIDADES

La presión está en descenso en la Vertiente del Pacífico y en descenso el resto del País. La temperatura aumenta en General. Domina cielo despejado.

Probabilidades desde las 6h 23m a.m. del día 21 hasta las 6h 23m a.m. del día 22.

Disminuirá la temperatura en los Estados de Sonora, Chihuahua, Coahuila, Nuevo León y Tamaulipas.

Soplarán en el Golfo vientos Sures moderados de la región Norte

Escala de 1 á 6'000,000

NOTA.—Las líneas continuas son las isobaras ó que pasan por los puntos de igual presión atmosférica al nivel del mar.
,, Las líneas interrumpidas son las isotermas ó que pasan por los puntos de igual temperatura al nivel del suelo.

SIGNOS

Nublado
Medio nublado
Despejado — O
Calma — C
Viento débil (hasta 4m. por segundo ó 14k. por hora)
,, moderado (de 4 á 8m. por segundo ó de 14k.4 á 28k.8 por hora)
,, algo fuerte (de 8 á 12m. por segundo ó de 28k 8 á 43k.2 por hora)
,, fuerte (de 12 á 16m. por segundo ó de 42k.2 á 57k.6 por hora)
,, violento (de 16 á 30m. por segundo ó de 57k. 6 á 108k. por hora)
,, huracán (de más de 30m por segundo ó de más de 108k. por hora)
Lluvia á la hora de la observación
,, durante las 24 horas anteriores
Helada — H
Nevada — N
Granizada — G
Temblor — T
Tempestad — K
Area de mayor variación de temperatura entre las observaciones de 6h. 23m. A. M. y P. M. de ayer — + + + + + +
Area de mayor variación de temperatura entre las observaciones de 6h. 23m. P. M. de ayer y 6h 23m. de hoy — + — + — + —
Area de mayor variación de temperatura entre las observaciones de 6h. 23m. A. M. ,, 6h 23m. P. M. de ayer y de hoy — × — × — × —
Area de mayor variación en la presión entre las observaciones de 6h. 23m. A. M. ó 6h. 23m. P. M. de ayer y de hoy — × + × + × + ×

Jefe de la Sección de la Carta del Tiempo.
Juan C. Romain.

CARTA DEL TIEMPO A 6h 23m M. DE MEXICO.

OBSERVATORIO METEOROLÓGICO CENTRAL.

MEXICO, Martes Enero 21 DE 1910

SINOPSIS Y PROBABILIDADES

La presión está en descenso en la vertiente del Pacífico y región Sur de la Mesa Central y en ascenso en el resto del país. La temperatura disminuye donde la presión aumenta y viceversa. Domina cielo nublado.

Probabilidades. desde las 6.23 p.m. a.m. del día 22 hasta las 6h 23m a.m. del día 23

Soplará viento fuerte del Norte en la región sur del Golfo.

Lloverá en los Estados de Tamaulipas, Veracruz, Oaxaca, Guanajuato, Tabasco, Chiapas y península de Yucatán.

AMARILLO · OKLAHOMA · MENPHIS

CARTA DEL TIEMPO A 6h 23m M. DE MEXICO.

OBSERVATORIO METEOROLÓGICO CENTRAL.

MEXICO, Enero 22 DE 1903

PHOENIX · ATLANTA

S. DIEGO · YUMA · NOGALES · C. JUAREZ · PASO DEL NORTE · Palomas · Samalayuca · Guadalupe · La Ascensión · Altar · Magdalena · Arizpe · Babispe · Casas Grandes · Villa Abumada · MOCTEZUMA · Ures · HERMOSILLO · Pesqueira · Coyame · OJINAGA · Temosochic · Aldama · Concepción del Oro · Guerrero · CHIHUAHUA · Sta. Isabel · Pinos Altos · GUAYMAS · Buena Vista · Jesus Maria · Cusihuiriachic · Uruachic · Carichic · Sta. Rosalia · Chinipas · Alamos · Choix · Batopilas · FUERTE · PARRAL · Jiménez · Ballezas · Sinaloa · Guadalupe y Calvo · Mocorito · Badiraguato · Topia · Guanacevi · CIUDAD LERDO · Tamazula · CULIACAN · Cozalá · Papasquiaro · Altata · Quila · Elota · S. Ignacio · S. Dimas · DURANGO · Nombre de Dios · Nieves · Rio Grande · Sombrerete · Sierra Hermosa · Chaichihuites · MAZATLAN · Concordia · Union · Rosario · Villa de Cos · Fresnillo · Valparaiso · Garcia · Escobedo · Calera · ZACATECAS · Venado · Ciocaliente · Rincón de Romos · Villanueva · Cerritos · Ciudad del Maiz · Cicotlán · Pinos · Asientos · Palo Alto · SAN LUIS · Calvillo · AGUASCALIENTES · Sánchez Román · S. Juan del Teúl · Cienega de Mata · Sta. María del Rio · Tepic · Nochistlán · LAGOS · S. Luis de la Paz · Tanquian · Jacal · S. Juan de los Lagos · Dolores Hidalgo · ROJUELA · Tamiahua · Ahuacatlan · Abualulco · Tequila · Silao · LEON · GUANAJUATO · Iturbide · Tlaguistengo · Tuxpam · S. Sebastian · Zapotlanejo · S. Miguel Allende · QUERETARO · ZACUALTIPAN · Tantla · GUADALAJARA · Ameca · Tolotlán · Trapuato · CELAYA · S. Juan del Rio · Huichapan · Mascota · Zocoalco · Unión de Tula · La Piedad · Santiago · PACHUCA · Huauchinango · Sayula · Jiquilpan · Cuitzeo · Salvatierra · Tizayuca · Tlapacoyan · Autlán · Aguacapan · ZAPOTLAN · Zamora · Zacapu · Zinapécuaro · MORELIA · Tetiutlán · Acaxochitlán · JALAPA · PATZCUARO · S. Antonio · Ucareria · COLIMA · Apatzingan · Urupam · Ario · Zitácuaro · TOLUCA · MEXICO · TLAXCALA · Huamantla · VERACRUZ · MANZANILLO · Tacámbaro · PUEBLA · S. Marcos · Huatusco · Atlixco · Córdoba · Esperanza · Cuernavaca · Tasco · OGUMBA · Tehuacán · TLACOTALPAM · Acatlán · TEOTITLAN · Unión · Ajuchitlán · Hyajapam · Silacoayapam · CHILPANCINGO · Zihuatanejo · S. Gerónimo · S. Luis · Nochixtlán · Tuxtla · Juxtlahuaca · Etla · Tuxtepec · Flaxiaco · OAXACA · Dos Arroyos · Ayutla · ACAPULCO · Tlacolula · Ocotlán · Zimatlán · Ometepec · Juquila · Miahuatlán · SALINA CRUZ · Jamiltepec · Pochutla · Soto la Marina · Altamira · TAMPICO · Panuco · Ozuluama · Tantima · Tamiahua · Tuxpam · Jiménez · ABILENE · PALESTINE · S. ANTONIO · Jiménez · CIUDAD PORFIRIO DIAZ · Allende · Guerrero · GALVESTON · Muzquiz · Juárez · Nuevo Laredo · CORPUS CHRISTI · Progreso · SIERRA MOJADA · LAMPAZOS · Cuatro Ciénegas · Monclova · Ciudad Guerrero · Bustamante · Villa Aldama · Ciudad Mier · Salinas · Camargo · Treviño · Reynosa · Higueras · Mapimi · S. Pedro de las Colonias · MONTERREY · Bravo · MATAMOROS · TORREON · Ramos Arizpe · Caderetta · Viezca · Parras · Patos · OSALFILO · Arteaga · Montemorelos · OLINARES · S. Fernando · Masapil · Galeana · Concepción del Oro · Villagran · Gruñidora · Vanegas · Catorce · Malchuala · Doctor Arroyo · CIUDAD VICTORIA · Jaumave · Tula · Jiménez · VICKSBURG · MONTGOMERY · MOBILE · NEW ORLEANS · JACKSONVILLE · TAMPA · JUPITER · MIAMI · KEY WEST · HABANA · PROGRESO · Celestum · Hunucma · Motul · Tizimin · Espita · Tixkokob · MERIDA · Izamal · Acanceh · PUERTO MORELOS · Maxcana · Halacho · Sotuta · VALLADOLID · Calkini · Tekax · PETO · Hecelchacán · Campeche · Bolonchenticul · Hopelchen · VIGIA CHICO · Seybaplaya · Champotón · Carmen · Xicalango · FRONTERA · XCALAK · Comalcalco · Ts. JUAN BAUTISTA · Huimanguillo · Salto de Agua · Tenosique · Tacotalpa · Pichucalco · Palenque · Ococingo · Paso de Buques · RINCON ANTONIO · Simojovel · Copainalá · S. Cristóbal · Cintalapa · Tonalá · TUXTLA GUTIERREZ · Comitán · San Bartolomé · Motozintla · Unión de Juárez · TAPACHULA · San Benito

ALTA

GOLFO DE MÉXICO

OCEANO PACIFICO

SINOPSIS Y PROBABILIDADES

La presion está en descenso en la Mesa Central, vertiente del Golfo y región norte de la vertiente del Pacífico, y en ascenso en el resto del País. La temperatura aumenta en los Estados del Norte y aumenta en los del Sur. Domina cielo nublado.

Probabilidades desde las 6h 23m am. del dia 24 hasta las 6h 23m am. del dia 25.

Aumentará la temperatura en los Estados de Sonora, Sinaloa, Chihuahua, Coahuila, Nuevo Leon, Zacatecas, Tamaulipas, S. Luis Potosí y Guanajuato.

Escasa el viento en el Golfo.

Escala de 1 á 6'000,000

NOTA.—Las lineas continuas son las isobaras ó que pasan por los puntos de igual presión atmosférica al nivel del mar.
,, Las lineas interrumpidas son las isotermas ó que pasan por los puntos de igual temperatura al nivel del suelo.

SIGNOS

Nublado	●
Medio nublado	◑
Despejado	○
Calma	C
Viento débil (hasta 4m. por segundo ó 14k. por hora)	→
,, moderado (de 4 á 8m. por segundo ó de 14k.4 á 28k.8 por hora)	→
,, algo fuerte (de 8 á 12m. por segundo ó de 28k 8 á 43k.2 por hora)	→
,, fuerte (de 12 á 16m. por segundo ó de 42k.2 á 57k.6 por hora)	⟹
,, violento (de 16 á 30m. por segundo ó de 57k. 6 á 108k. por hora)	⟹
,, huracán (de más de 30m por segundo ó de más de 108k. por hora)	⟹
Lluvia á la hora de la observación	▨
,, durante las 24 horas anteriores	▨
Helada	H
Nevada	N
Granizada	G
Temblor	T
Tempestad	K
Area de mayor variación de temperatura entre las observaciones de 6h. 23m. A. M. y P. M. de ayer	+ + + + + +
Area de mayor variación de temperatura entre las observaciones de 6h. 23m. P. M. de ayer y 6h 23m. de hoy	+ — + — +
Area de mayor variación de temperatura entre las observaciones de 6h. 23m. A. M. ó 6h. 23m. P. M. de ayer y de hoy	× — × — × — ×
Area de mayor variación en la presión entre las observaciones de 6h. 23m. A. M. ó 6h. 23m. P. M. de ayer y de hoy	× + × + × + × +

CARTA DEL TIEMPO A 6h 23m M. DE MEXICO.

OBSERVATORIO METEOROLÓGICO CENTRAL.

MEXICO, Enero 23 DE 19

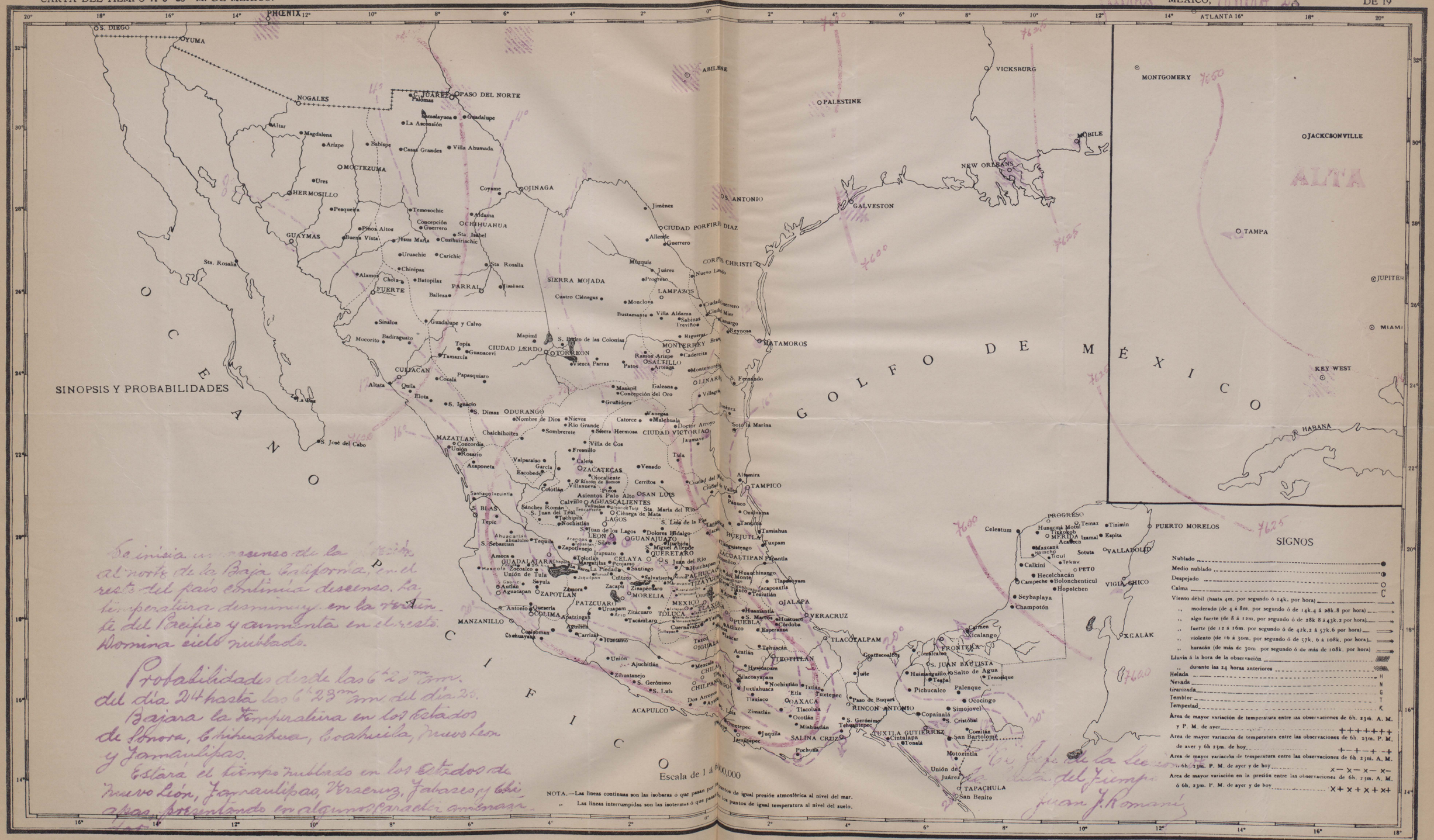

Se inicia un ascenso de la presión al norte de la Baja California, en el resto del país continúa descenso. La temperatura disminuye en la vertiente del Pacífico y aumenta en el resto. Domina cielo nublado.

Probabilidades desde las 6h 23m am. del día 24 hasta las 6h 23m am. del día 25.

Bajará la temperatura en los Estados de Sonora, Chihuahua, Coahuila, Nuevo León y Tamaulipas.

Estará el tiempo nublado en los Estados de Nuevo León, Tamaulipas, Veracruz, Tabasco y Chiapas, presentando en algunos caracter amenazador.

El Jefe de la Sección de Cartas del Tiempo
Juan J. Romaní

CARTA DEL TIEMPO A 6h 23m M. DE MEXICO.

OBSERVATORIO METEOROLÓGICO CENTRAL.

MEXICO, 24th DE 19 ?

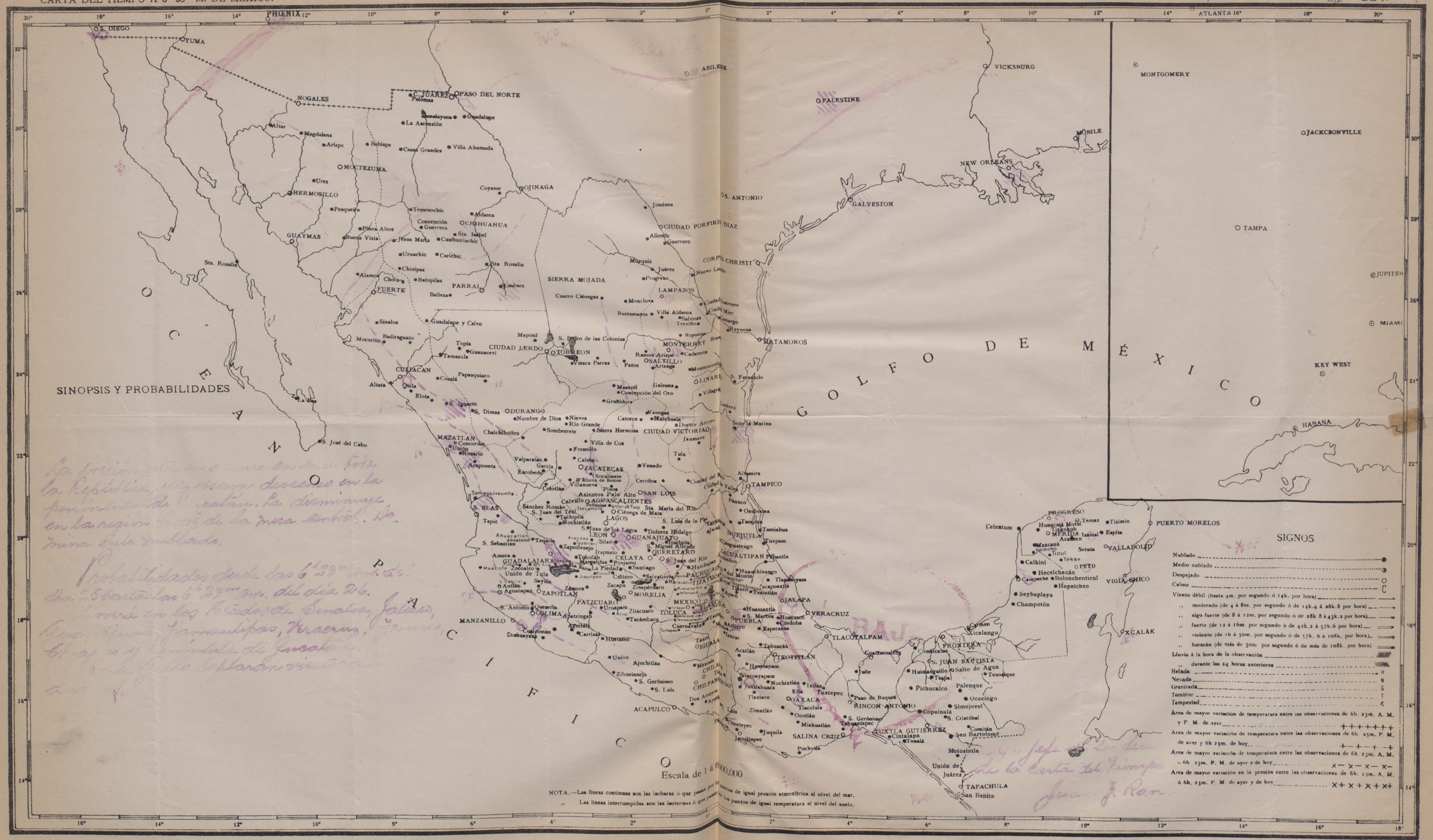

La presión está en ascenso en casi toda la República, y se observa descenso en la península de Yucatán. La disminuye en la región Norte de la mesa central. Domina cielo nublado.

Probabilidades desde las 6h 23m am. del día 25 hasta las 6h 23m am. del día 26.

Llovirá en los Estados de Sinaloa, Jalisco, Guanajuato, Tamaulipas, Veracruz, Chiapas y península de Yucatán. Los vientos soplarán vientos del Norte.

Jefe de la Sección de la Carta del Tiempo
Juan J. Ran

CARTA DEL TIEMPO A 6h 23m M. DE MEXICO.

OBSERVATORIO METEOROLÓGICO CENTRAL.

MEXICO, Enero 25 DE 19

AMARILLO · OKLAHOMA · MENPHIS

PHOENIX · ATLANTA

S. DIEGO · YUMA · NOGALES · C. JUAREZ · PASO DEL NORTE · ABILENE · PALESTINE · VICKSBURG · MONTGOMERY · MOBILE · JACKCSONVILLE · NEW ORLEANS · GALVESTON · S. ANTONIO · TAMPA · JUPITER · MIAMI · KEY WEST · HABANA

Pinonas · Samalayuca · Guadalupe · La Ascensión · Altar · Magdalena · Arizpe · Babispe · Casas Grandes · Villa Ahumada · MOCTEZUMA · Ures · HERMOSILLO · Coyame · OJINAGA · Jiménez · Pesqueira · Temosochic · Aldama · Concepción · Guerrero · CHIHUAHUA · Pinos Altos · Buena Vista · Jesus Maria · Sta. Isabel · Cusihuiriachic · GUAYMAS · Uruachic · Carichic · Chinipas · Sta. Rosalia · Alamos · Choix · Batopilas · PARRAL · Jiménez · SIERRA MOJADA · Ballezas · FUERTE · Cuatro Ciénegas · Múzquiz · Juárez · Progreso · Allende · Guerrero · CIUDAD PORFIRIO DIAZ · CORPUS CHRISTI · Nuevo Laredo · LAMPAZOS · Monclova · Ciudad Guerrero · Ciudad Mier · Bustamante · Villa Aldama · Salinas · Treviño · Camargo · Reynosa · Sinaloa · Guadalupe y Calvo · Mapimi · S. Pedro de las Colonias · Higuera · Brava · MATAMOROS · Mocorito · Badiraguato · Topia · CIUDAD LERDO · TORREON · MONTERREY · Ramos Arizpe · Cadereita · Tamazula · Guanacevi · Vieza Parras · Patos · SALTILLO · Artezas · Montemorelos · CULIACAN · Papasquiaro · Cozalá · Altata · Quila · Elota · Galeana · OLINARES · S. Fernando · Villagrán · Masapil · Concepción del Oro · Gruñidora · S. Ignacio · S. Dimas · DURANGO · Nombre de Dios · Nieves · Catorce · Manegas · Malchuala · Jiménez · Soto la Marina · Chalchihuites · Sombrerete · Sierra Hermosa · CIUDAD VICTORIA · Jaumave · MAZATLAN · Concordia · Villa de Cos · Rosario · Freanillo · Tula · Valparaiso · Caleta · Garcia · Venado · ZACATECAS · Escobedo · Ciudad del Maiz · Altamira · TAMPICO · Rincon de Romos · Cerritos · Ciudad Valles · Colotlan · Villanueva · Pinos · Asientos · Palo Alto · SAN LUIS · Panuco · Calvillo · AGUASCALIENTES · Sánchez Román · Cienega de Mata · Sta. María del Rio · Orizimba · S. BLAS · S. Juan del Teúl · Tepic · Nochistlán · LAGOS · S. Luis de la Paz · Tancoco · Tamiahua · S. Juan de los Lagos · Dolores Hidalgo · Jacal · ROEJUTLA · Tlanguistengo · Tuxpam · Ahuacatlan · Ahualulco · Tequila · LEON · GUANAJUATO · Silao · Irapuato · S. Miguel Allende · QUERETARO · CAGUALTIPAN · Pantla · S. Sebastian · Zapotlanejo · Ameca · Tolotlan · Margaritas · Penjamo · CELAYA · S. Juan del Rio · GUADALAJARA · Mascota · Zocalco · Unión de Tula · La Piedad · Santiago · Huichapan · PACHUCA · Tlachichuca · Jiquipan · Cuitzeo · Naltarterra · Del Monte · Huauchinango · Tlapacoyan · Autlán · Aguacapan · Sayula · Zacapu · Zinapécuaro · MORELIA · Tlaxco · Tecuitlatlán · Tlacopoxtla · ZAPOTLAN · Zamora · Apaxco · JALAPA · PATZCUARO · Urupam · Sta. Clara · MEXICO · TOLUCA · TLAXCALA · Huamantla · VERACRUZ · S. Antonio · Queseria · Arrio Zitacuaro · Apatzingan · Tacámbaro · S. Marcos · Huatusco · OPUEBLA · Córdoba · COLIMA · Aguilillas · Cuernavaca · Atlixco · Esperanza · MANZANILLO · Coahuayana · Carrizal · Huetamo · Isúcar · Tehuacán · TLACOTALPAM · Acatlán · TEOTITLAN · Coatzacoalcos · Unión · Ajuchitlán · Mezcala · Huajapam · Comalcalco · FRONTERA · Zihuatanejo · S. Gerónimo · CHILPANCINGO · Silacoyapam · Nochixtlán · Ixtlán · Tuxtepec · Jalapa · Tenosique · Dos Arroyos · Arteta · Juxtlahuaca · Tlaxiaco · Etla · Paso de Buques · Pichucalco · Palenque · ACAPULCO · Lata · Zimatlán · OAXACA · Tlacolula · RINCON ANTONIO · Ococingo · Ocotlán · Simojovel · Ometepec · Juquila · Mihuatlán · S. Gerónimo Tehuantepec · Copainalá · S. Cristóbal · Jamiltepec · SALINA CRUZ · TUXTLA GUTIERREZ · Comitán · Cintalapa · Tonalá · San Bartolomé · Motozintla · Unión de Juárez · TAPACHULA · San Benito · Celestum · PROGRESO · Hunucma · Motul · Temax · Tizimin · PUERTO MORELOS · Tikoboh · MERIDA · Izamal · Espita · Acanceh · Maxcana · Isiacho · Sotuta · VALLADOLID · Ticul · Tekax · Calkini · PETO · Hecelchacan · Campeche · Bolonchenticul · VIGIA CHICO · Hopelchen · Seybaplaya · Champotón · XCALAK

ALTA

OCEANO PACIFICO

GOLFO DE MÉXICO

SINOPSIS Y PROBABILIDADES

La presión está en descenso en los Estados de Sonora y Coahuila, y por regla en el resto del País. La temperatura disminuye en general. Domina cielo nublado.

Probabilidades desde las 6h 23m pm. del 25 hasta las 6h 23m am. del día 27.

Llovrá en los Estados de Veracruz, Oaxaca, Chiapas, Tabasco y Península de Yucatán.

Soplará norte algo fuerte ó moderado en la Región Sur del Golfo.

Escala de 1 á 6'000,000

NOTA.—Las líneas continuas son las isobaras ó que pasan por los puntos de igual presión atmosférica al nivel del mar.

,, Las líneas interrumpidas son las isotermas ó que pasan por los puntos de igual temperatura al nivel del suelo.

SIGNOS

Nublado	●
Medio nublado	◑
Despejado	○
Calma	C
Viento débil (hasta 4m. por segundo ó 14k. por hora)	→
,, moderado (de 4 á 8m. por segundo ó de 14k.4 á 28k.8 por hora)	→
,, algo fuerte (de 8 á 12m. por segundo ó de 28k 8 á 43k.2 por hora)	→
,, fuerte (de 12 á 16m. por segundo ó de 42k.2 á 57k.6 por hora)	⟹
,, violento (de 16 á 30m. por segundo ó de 57k. 6 a 108k. por hora)	⟹
,, huracán (de más de 30m por segundo ó de más de 108k. por hora)	⟹
Lluvia á la hora de la observación	▨
,, durante las 24 horas anteriores	
Helada	H
Nevada	N
Granizada	G
Temblor	T
Tempestad	K
Area de mayor variación de temperatura entre las observaciones de 6h. 23m. A. M. y P. M. de ayer	+ + + + + +
Area de mayor variación de temperatura entre las observaciones de 6h. 23m. P. M. de ayer y 6h 23m. de hoy	+ − + − +
Area de mayor variación de temperatura entre las observaciones de 6h. 23m. A. M. y 6h 23m. P. M. de ayer y de hoy	× − × − ×
Area de mayor variación en la presión entre las observaciones de 6h. 23m. A. M. ó 6h. 23m. P. M. de ayer y de hoy	× + × + × + ×

CARTA DEL TIEMPO A 6h 23m M. DE MEXICO.

OBSERVATORIO METEOROLÓGICO CENTRAL.

MEXICO, Enero 26 DE 1913

SINOPSIS Y PROBABILIDADES

La presión está en ascenso en la vertiente del Pacífico y en descenso en el resto del País. La temperatura asciende en general. Domina cielo nublado.

Probabilidades desde las 6h 23m am del día 27 hasta las 6h 23m am del día 28. Lloverá en los Estados de Coahuila, Tamaulipas, Veracruz, Oaxaca, Puebla, Méjico, San Luis Potosí, Hidalgo, Chiapas y península de Yucatán

Escala de 1 á 6'000,000

NOTA.—Las líneas continuas son las isobaras ó que pasan por los puntos de igual presión atmosférica al nivel del mar.
,, Las líneas interrumpidas son las isotermas ó que pasan por los puntos de igual temperatura al nivel del suelo.

SIGNOS

Nublado
Medio nublado
Despejado
Calma C
Viento débil (hasta 4m. por segundo ó 14k. por hora)
,, moderado (de 4 á 8m. por segundo ó de 14k.4 á 28k.8 por hora)
,, algo fuerte (de 8 á 12m. por segundo ó de 28k 8 á 43k.2 por hora)
,, fuerte (de 12 á 16m. por segundo ó de 42k.2 á 57k.6 por hora)
,, violento (de 16 á 30m. por segundo ó de 57k. 6 á 108k. por hora)
,, huracán (de más de 30m por segundo ó de más de 108k. por hora)
Lluvia á la hora de la observación
,, durante las 24 horas anteriores
Helada H
Nevada N
Granizada G
Temblor T
Tempestad K
Area de mayor variación de temperatura entre las observaciones de 6h 23m A. M. y P. M. de ayer + + + + + +
Area de mayor variación de temperatura entre las observaciones de 6h 23m. P. M. de ayer y 6h 23m. de hoy + − + − + −
Area de mayor variación de temperatura entre las observaciones de 6h 23m. A. M. ó 6h 23m. P. M. de ayer y de hoy × − × − × −
Area de mayor variación en la presión entre las observaciones de 6h. 23m. A. M. ó 6h. 23m. P. M. de ayer y de hoy × + × + × + ×

CARTA DEL TIEMPO A 6h 23m M. DE MEXICO.

OBSERVATORIO METEOROLÓGICO CENTRAL.

Lunes Enero 27 13

MEXICO, DE 19

SINOPSIS Y PROBABILIDADES

La presión está en ascenso en casi toda la República. Solo hay descenso en la península de Yucatán. La temperatura disminuye. Domina cielo medio nublado.

Probabilidades desde las 6h 23m am. del día 28 hasta las 6h 23m pm. del día 29. Se registrarán temperaturas bajas en los Estados de Sonora, Chihuahua, Coahuila, Nuevo León, Tamaulipas, Durango, Zacatecas, San Luis P., Guanajuato, Querétaro, Hidalgo, México y Jalisco; produciendo heladas en los puntos altos.

Soplará norte en la región Sur del Golfo.

Escala de 1 á 6'000,000

NOTA.—Las líneas continuas son las isobaras ó que pasan por los puntos de igual presión atmosférica al nivel del mar.

,, Las líneas interrumpidas son las isotermas ó que pasan por los puntos de igual temperatura al nivel del suelo.

SIGNOS

- Nublado
- Medio nublado
- Despejado
- Calma — C
- Viento débil (hasta 4m. por segundo ó 14k. por hora)
- ,, moderado (de 4 á 8m. por segundo ó de 14k.4 á 28k.8 por hora)
- ,, algo fuerte (de 8 á 12m. por segundo ó de 28k 8 á 43k.2 por hora)
- ,, fuerte (de 12 á 16m. por segundo ó de 42k.2 á 57k.6 por hora)
- ,, violento (de 16 á 30m. por segundo ó de 57k. 6 á 108k. por hora)
- ,, huracán (de más de 30m por segundo ó de más de 108k. por hora)
- Lluvia á la hora de la observación
- ,, durante las 24 horas anteriores
- Helada — H
- Nevada — N
- Granizada — G
- Temblor — T
- Tempestad — K

Area de mayor variación de temperatura entre las observaciones de 6h. 23m. A. M. y P. M. de ayer

Area de mayor variación de temperatura entre las observaciones de 6h. 23m. P. M. de ayer y 6h 23m. de hoy

Area de mayor variación de temperatura entre las observaciones de 6h. 23m. A. M. ,, 6h 23m. P. M. de ayer y de hoy

Area de mayor variación en la presión entre las observaciones de 6h. 23m. A. M. ó 6h. 23m. P. M. de ayer y de hoy

CARTA DEL TIEMPO A 6h 23m M. DE MEXICO.

OBSERVATORIO METEOROLÓGICO CENTRAL.

MEXICO, Enero - 28 DE 19

SINOPSIS Y PROBABILIDADES

SIGNOS

- Nublado
- Medio nublado
- Despejado
- Calma — C
- Viento débil (hasta 4m. por segundo ó 14k. por hora)
- ,, moderado (de 4 á 8m. por segundo ó de 14k.4 á 28k.8 por hora)
- ,, algo fuerte (de 8 á 12m. por segundo ó de 28k 8 á 43k.2 por hora)
- ,, fuerte (de 12 á 16m. por segundo ó de 42k.2 á 57k.6 por hora)
- ,, violento (de 16 á 30m. por segundo ó de 57k. 6 á 108k. por hora)
- ,, huracán (de más de 30m por segundo ó de más de 108k. por hora)
- Lluvia á la hora de la observación
- ,, durante las 24 horas anteriores
- Helada — H
- Nevada — N
- Granizada — G
- Temblor — T
- Tempestad — K
- Área de mayor variación de temperatura entre las observaciones de 6h. 23m. A. M. y P. M. de ayer
- Area de mayor variación de temperatura entre las observaciones de 6h. 23m. P. M. de ayer y 6h 23m. de hoy
- Area de mayor variación de temperatura entre las observaciones de 6h. 23m. A. M. ó 6h 23m. P. M. de ayer y de hoy
- Area de mayor variación en la presión entre las observaciones de 6h. 23m. A. M. ó 6h. 23m. P. M. de ayer y de hoy

Escala de 1 á 6'000,000

NOTA.—Las líneas continuas son las isobaras ó que pasan por los puntos de igual presión atmosférica al nivel del mar.
,, Las líneas interrumpidas son las isotermas ó que pasan por los puntos de igual temperatura al nivel del suelo.

CARTA DEL TIEMPO A 6h 23m M. DE MEXICO.

OBSERVATORIO METEOROLÓGICO CENTRAL.

MEXICO, Enero 28 DE 19

La presión está en descenso en la vertiente del Pacífico y en la central y en ascenso en el resto del País. La temperatura aumenta en la vertiente del Pacífico y disminuye en el resto. Domina el nublado.

Probabilidades desde las 6h 23m. del día 29 hasta las 6h 23m. m. del día 30 en los Estados de Sonora, Sinaloa, Guanajuato, Chiapas y península de Yucatán.

OBSERVATORIO METEOROLÓGICO CENTRAL.

CARTA DEL TIEMPO A 6h 23m M. DE MEXICO. MEXICO, Enero 29 DE 1913

SINOPSIS Y PROBABILIDADES

La presión está en ascenso en casi toda la República; se observa descenso en la región norte de la Mesa Central. La temperatura disminuye en la región sur de la vertiente del Golfo y península de Yucatán y aumenta en el resto. Domina cielo despejado.

Probabilidades desde las 6h 23m am. del día 30 hasta las 6h 23m am. del día 31.

Aumentará la temperatura en los Estados de Chihuahua, Coahuila, Nuevo León, Zacatecas, San Luis Potosí, Guanajuato, Jalisco, Michoacán, Querétaro, México, Hidalgo, Puebla y Oaxaca.

Cesará el norte en la región Sur del Golfo.

CARTA DEL TIEMPO A 6h 23m M. DE MEXICO.

OBSERVATORIO METEOROLÓGICO CENTRAL.

MEXICO, Enero 30 DE 19

SINOPSIS Y PROBABILIDADES

Escala de 1 á 6,000,000

NOTA.—Las líneas continuas son las isobaras ó que pasan por los puntos de igual presión atmosférica al nivel del mar.

,, Las líneas interrumpidas son las isotermas ó que pasan por los puntos de igual temperatura al nivel del suelo.

SIGNOS

Nublado

Medio nublado

Despejado

Calma C

Viento débil (hasta 4m. por segundo ó 14k. por hora)

,, moderado (de 4 á 8m. por segundo ó de 14k.4 á 28k.8 por hora)

,, algo fuerte (de 8 á 12m. por segundo ó de 28k 8 á 43k.2 por hora)

,, fuerte (de 12 á 16m. por segundo ó de 42k.2 á 57k.6 por hora)

,, violento (de 16 á 30m. por segundo ó de 57k. 6 á 108k. por hora)

,, huracán (de más de 30m. por segundo ó de más de 108k. por hora)

Lluvia á la hora de la observación

,, durante las 24 horas anteriores

Helada H

Nevada N

Granizada G

Temblor T

Tempestad K

Area de mayor variación de temperatura entre las observaciones de 6h. 23m. A. M. y P. M. de ayer + + + + + + +

Area de mayor variación de temperatura entre las observaciones de 6h. 23m. P. M. de ayer y 6h 23m. de hoy + − + − + − +

Area de mayor variación de temperatura entre las observaciones de 6h. 23m. A. M. y 6h 23m. P. M. de ayer y de hoy × − × − × − ×

Area de mayor variación en la presión entre las observaciones de 6h. 23m. A. M. y 6h. 23m. P. M. de ayer y de hoy × + × + × + ×

Jan

1913

CARTA DEL TIEMPO A 6h 23m M. DE MEXICO.

OBSERVATORIO METEOROLÓGICO CENTRAL.

Viernes Enero 31

MEXICO DE 19

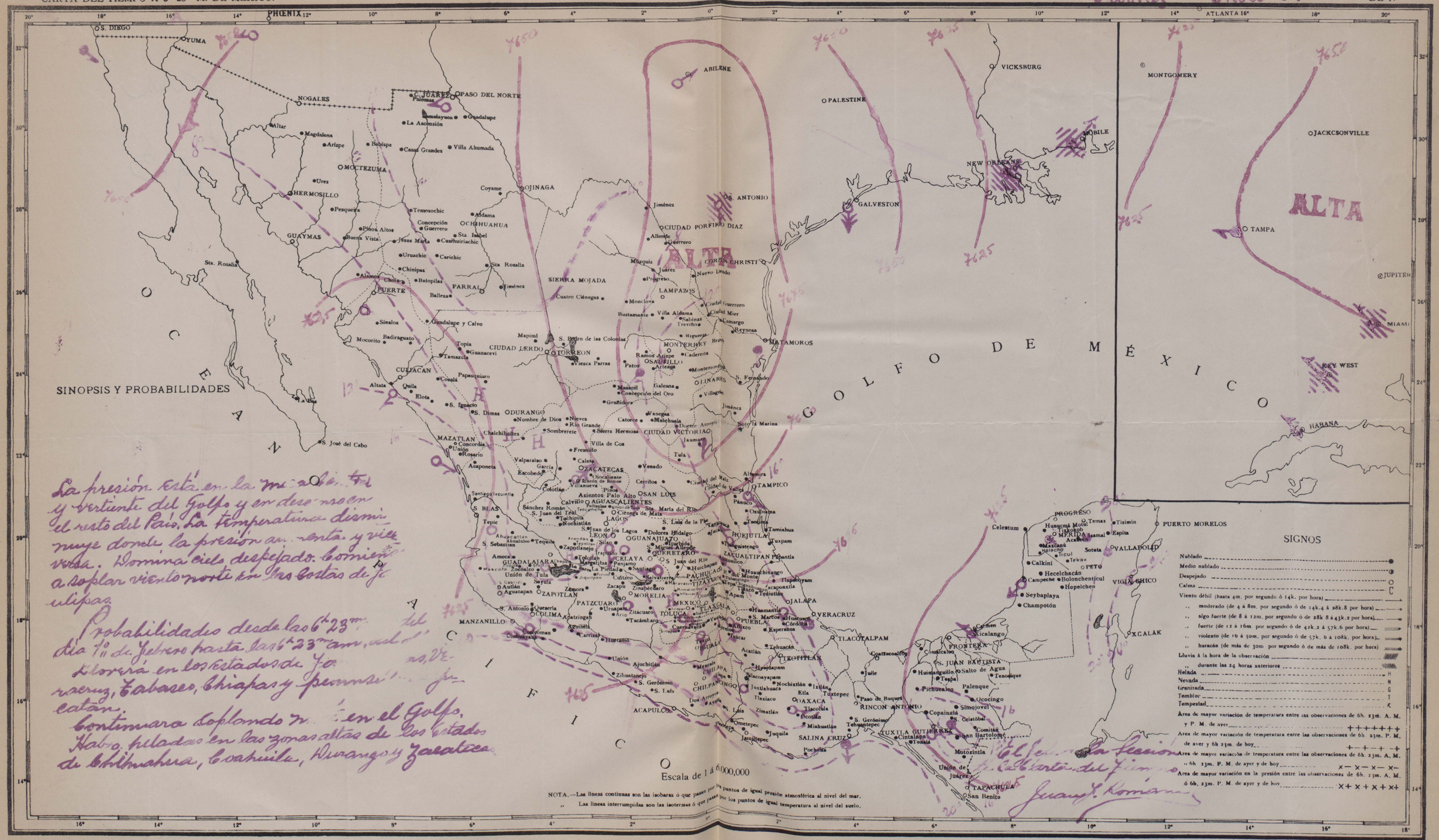

La presión está en la mesa central y vertiente del Golfo y en descenso en el resto del País. La temperatura disminuye donde la presión aumenta y viceversa. Domina cielo despejado. Comienza a soplar viento norte en las costas de Tamaulipas.

Probabilidades desde las 6h 23m del día 1º de Febrero hasta las 6h 23m am. del día 2. Llovera en los estados de Jalisco, Veracruz, Tabasco, Chiapas y Península de Yucatán.

Continuara soplando norte en el Golfo. Habrá heladas en las zonas altas de los estados de Chihuahua, Coahuila, Durango y Zacatecas.

El Jefe de la Sección de la Carta del Tiempo
Juan J. Romano