old cover
2-59

2

59139
agr
59

1913
July

OVERSIZE
QC
986
.M6
M43
1913
July - Dec.

LIBRARY
JUN 21 2010
Atmospheric Administration
U.S. Dept. of Commerce

National Oceanic and Atmospheric Administration

ERRATA NOTICE

One or more conditions of the original document may affect the quality of the image, such as:

Discolored pages
Faded or light ink
Binding intrudes into the text

This has been a co-operative project between the NOAA Central Library and the Climate Database Modernization Program, National Climate Data Center (NCDC). To view the original document, please contact the NOAA Central Library in Silver Spring, MD at (301) 713-2607 x124 or Library.Reference@noaa.gov

HOV Services
Imaging Contractor
12200 Kiln Court
Beltsville, MD 20704-1387
July 23, 2010

CARTA DEL TIEMPO A 6h 23m M. DE MEXICO.

OBSERVATORIO METEOROLÓGICO CENTRAL.

38393

MEXICO, Martes 1º Julio DE 1913

CARTA DEL TIEMPO A 6h 23m M. DE MEXICO.

OBSERVATORIO METEOROLÓGICO CENTRAL.

MEXICO, Julio 2 DE 1913

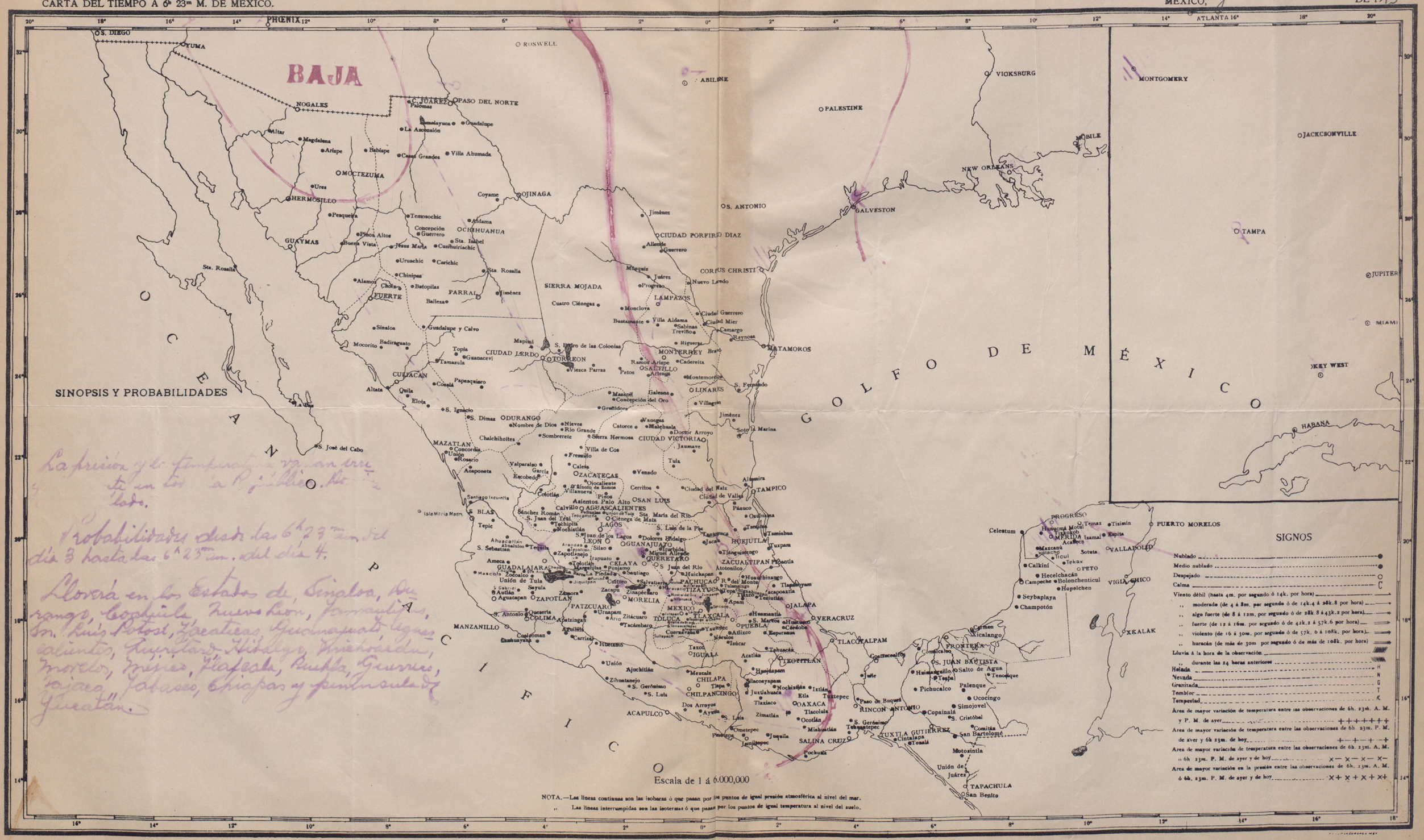

SINOPSIS Y PROBABILIDADES

La presión y la temperatura van en aumento en todo la República.

Probabilidades desde las 6h 23m m. del día 3 hasta las 6h 23m m. del día 4.

Llovera en los Estados de, Sinaloa, Durango, Coahuila, Nuevo León, Tamaulipas, San Luis Potosí, Zacatecas, Guadalajara, Aguascalientes, Guanajuato, Querétaro, Hidalgo, Michoacán, Morelos, México, Puebla, Tlaxcala, Guerrero, Oaxaca, Tabasco, Chiapas y península de Yucatán.

CARTA DEL TIEMPO A 6h 23m M. DE MEXICO.

OBSERVATORIO METEOROLÓGICO CENTRAL.

MEXICO, Julio 3 DE 1913.

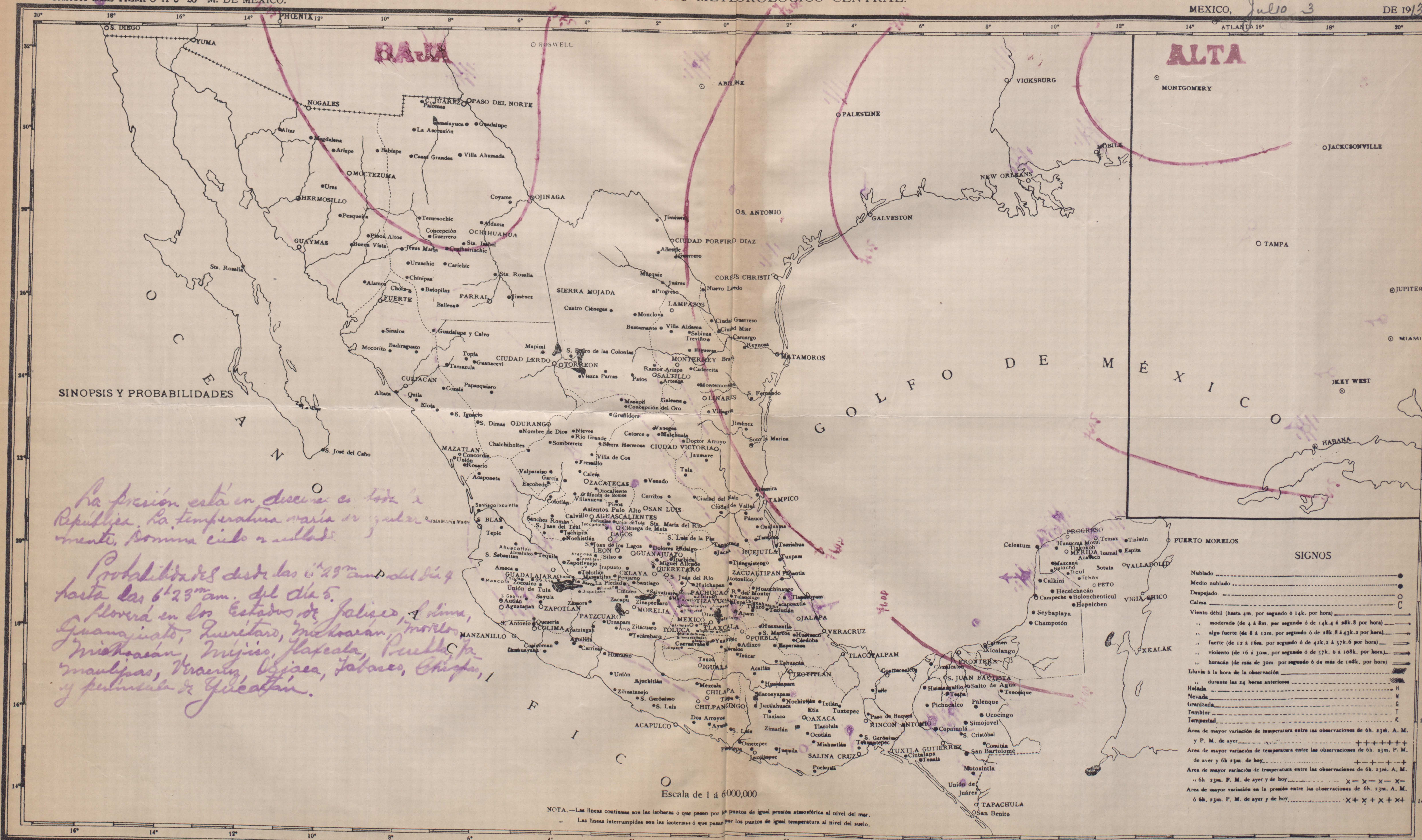

SINOPSIS Y PROBABILIDADES

La presión está en descenso en toda la República. La temperatura varía irregularmente. Domina cielo nublado.

Probabilidades desde las 6h 23m am. del día 4 hasta las 6h 23m am. del día 5.

Lloverá en los Estados de Jalisco, Colima, Guanajuato, Querétaro, Michoacán, Morelos, Michoacán, México, Tlaxcala, Puebla, Tamaulipas, Veracruz, Oaxaca, Tabasco, Chiapas, y península de Yucatán.

CARTA DEL TIEMPO A 6h 23m M. DE MEXICO.

OBSERVATORIO METEOROLÓGICO CENTRAL.

MEXICO, Julio 4 DE 1913

La presión está en ascenso en la costa del Golfo y península de Yucatán y en descenso en el resto del País. La temperatura varía irregularmente. Domina cielo nublado.

Probabilidades desde las 6h 23m am. del día 5 hasta las 6h 23m am. del día 6.

Llovera en los Estados de Sinaloa, Durango, Zacatecas, Nuevo León, Tamaulipas, San Luis Potosí, Aguascalientes, Guanajuato, Jalisco, Colima, Michoacán, Puebla, Morelos, Guerrero, Mejico, Tlaxcala, Puebla, Veracruz, Oaxaca, Tabasco, Chiapas y península de Yucatán.

OBSERVATORIO METEOROLÓGICO CENTRAL.

CARTA DEL TIEMPO A 6h 23m M. DE MEXICO. MEXICO, Julio 5 DE 1913.

La presión está en aumento sobre la República. La temperatura disminuye en los estados del Centro y aumenta en el resto. No hay ciclo nublado.

Probabilidades desde las 6h 23m. M. del día 6 hasta las 6h 23 m. del día 7. Llovrá en los estados de Jalisco, Colima, Zacatecas, Durango, Nuevo León, Tamaulipas, San Luis Potosí, Guanajuato, Aguascalientes, Querétaro, Hidalgo, Puebla, Morelos, México, Guerrero, Oaxaca, Veracruz, Tabasco y Chiapas.

OBSERVATORIO METEOROLÓGICO CENTRAL.

CARTA DEL TIEMPO A 6h 23m M. DE MEXICO. MEXICO, DE 19

CARTA DEL TIEMPO A 6h 23m M. DE MEXICO.

OBSERVATORIO METEOROLÓGICO CENTRAL.

MEXICO, July 7 DE 1913.

CARTA DEL TIEMPO A 6h 23m M. DE MEXICO.

OBSERVATORIO METOROLÓGICO CENTRAL.

MEXICO, DE 19

CARTA DEL TIEMPO A 6h 23m M. DE MEXICO.

OBSERVATORIO METROLÓGICO CENTRAL.

MEXICO, Miercoles Julio 9 DE 19

CARTA DEL TIEMPO A 6h 23m M. DE MEXICO.

OBSERVATORIO METEOROLÓGICO CENTRAL.

MEXICO, Julio 10 DE 1913

CARTA DEL TIEMPO A 6h 23m M. DE MEXICO.

OBSERVATORIO METEOROLÓGICO CENTRAL.

MEXICO, DE 1913

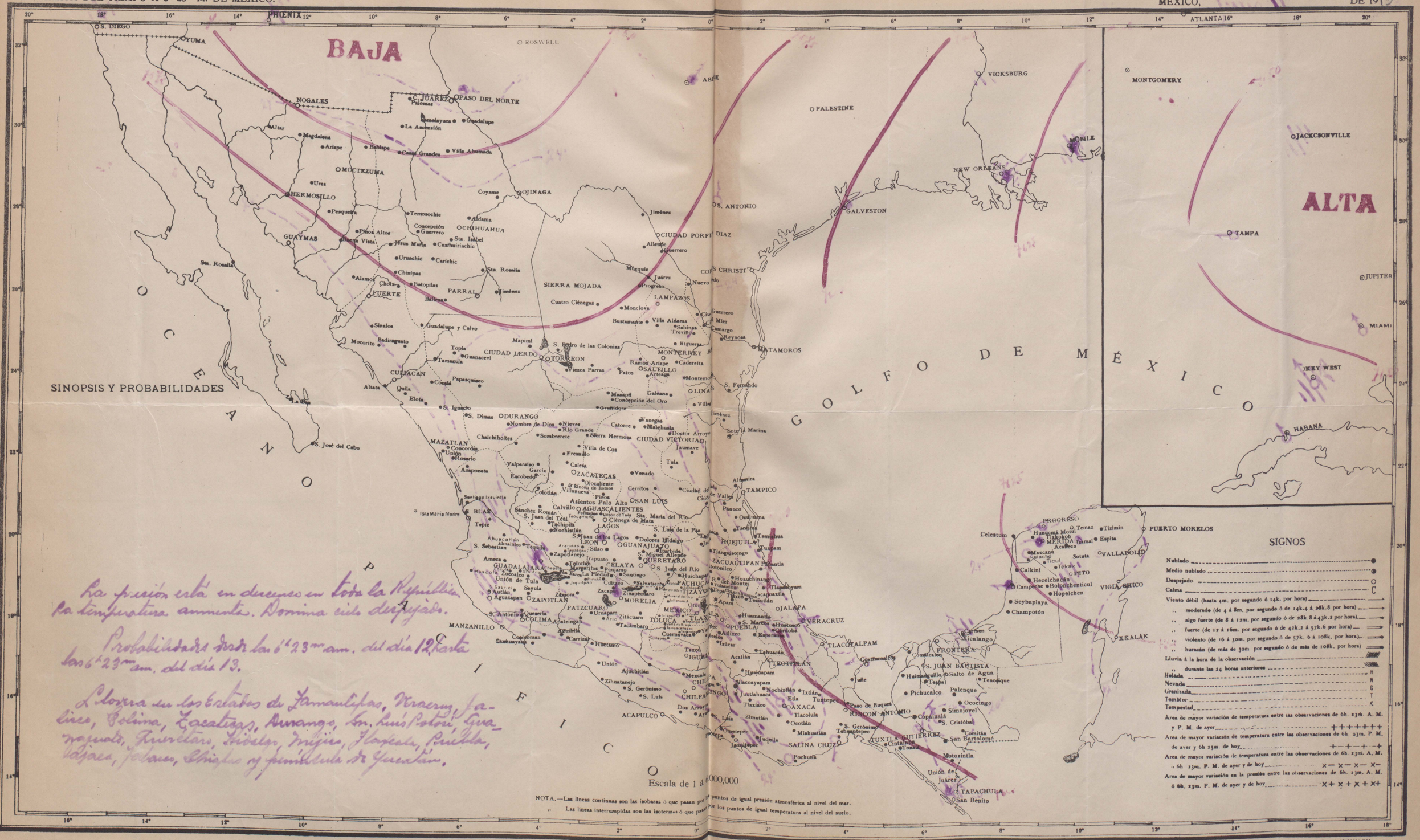

La presión está en descenso en toda la República, la temperatura aumenta. Domina cielo despejado.

Probabilidades desde las 6h 23m am. del día 12 hasta las 6h 23m am. del día 13.

Calorza en los Estados de Tamaulipas, Veracruz, Jalisco, Colima, Zacatecas, Durango, San Luis Potosí, Guanajuato, Querétaro, Hidalgo, Méjico, Tlaxcala, Puebla, Tabasco, Campeche, Chiapas y península de Yucatán.

CARTA DEL TIEMPO A 6h 23m M. DE MEXICO.

OBSERVATORIO METEOROLÓGICO CENTRAL.

MEXICO, July 12 DE 1913

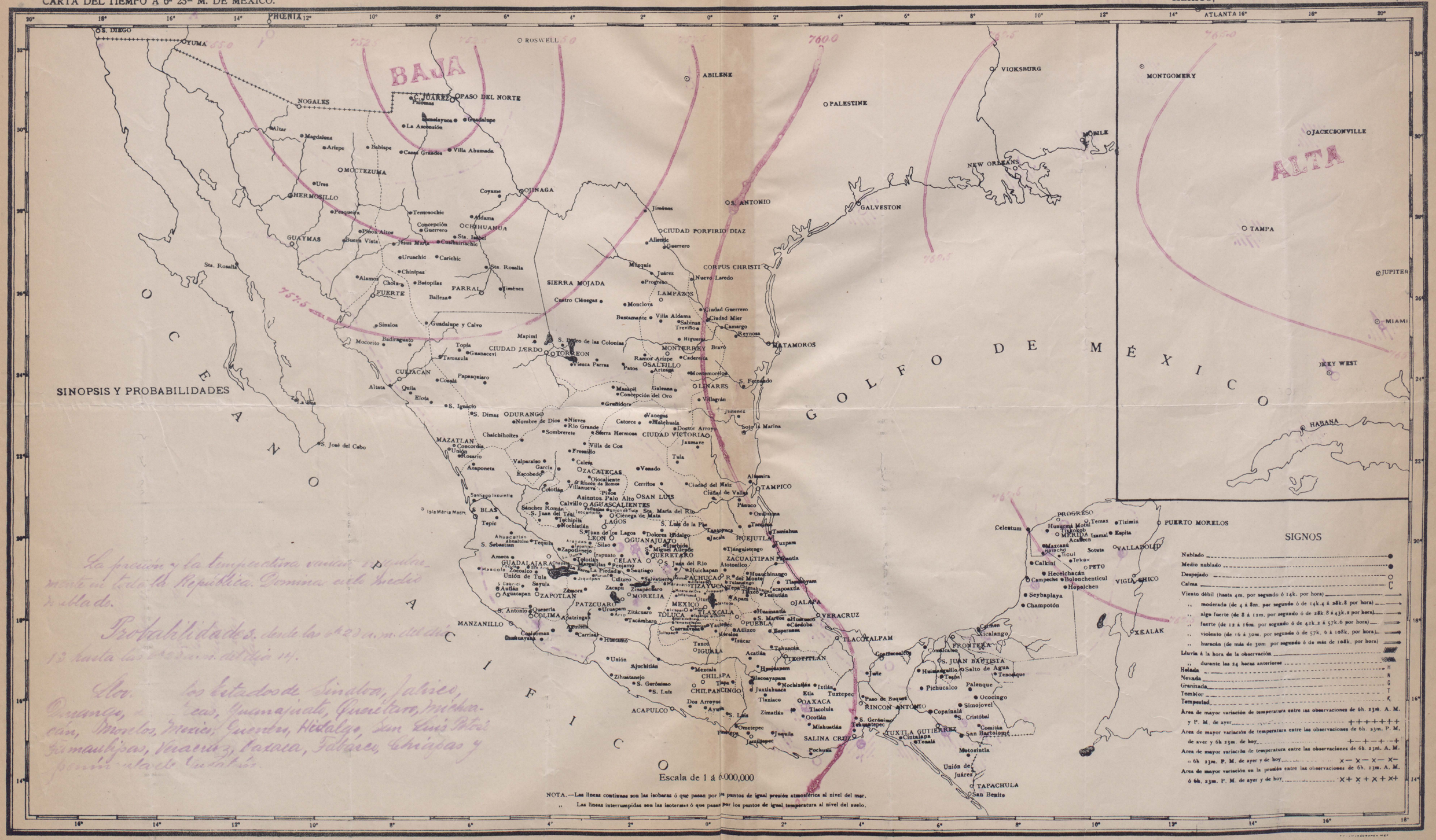

SINOPSIS Y PROBABILIDADES

La presión y la temperatura varían regularmente en toda la República. Domina este medio nublado.

Probabilidades. Desde las 6h 23m a.m. del día 13 hasta las 6h 23m a.m. del día 14.

Slos. los Estados de Sinaloa, Jalisco, Durango, Zacatecas, Guanajuato, Querétaro, Michoacán, Morelos, Mexico, Puebla, Hidalgo, San Luis Potosí, Tamaulipas, Veracruz, Oaxaca, Tabasco, Chiapas y península de Yucatán.

OBSERVATORIO METEOROLÓGICO CENTRAL.

CARTA DEL TIEMPO A 6h 23m M. DE MEXICO. MEXICO, DE 1913

OBSERVATORIO METEOROLÓGICO CENTRAL.

CARTA DEL TIEMPO A 6h 23m M. DE MEXICO.

MEXICO, Julio 14, DE 1913.

CARTA DEL TIEMPO A 6h 23m M. DE MEXICO.

OBSERVATORIO METEOROLÓGICO CENTRAL.

MEXICO, DE 19

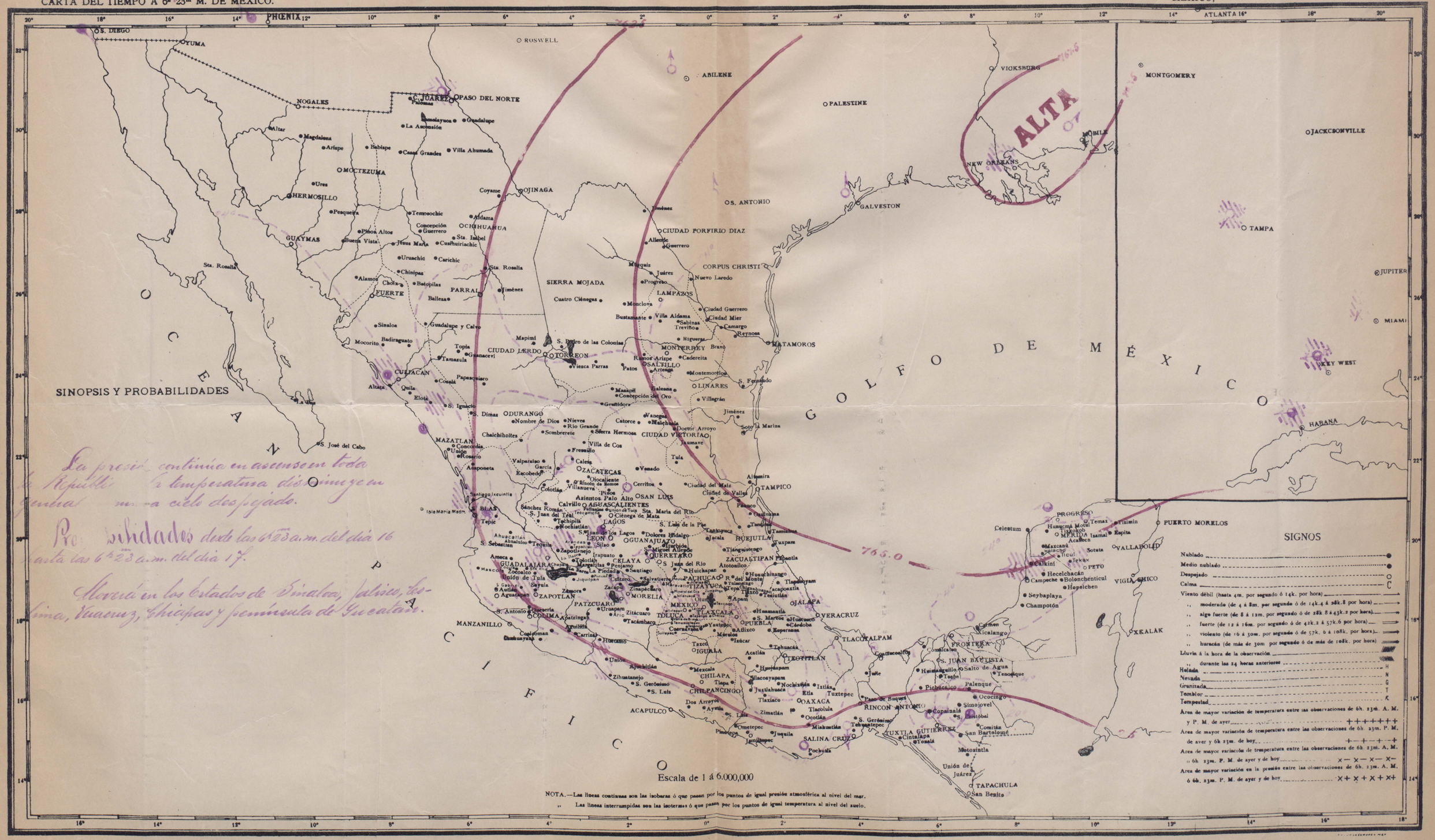

SINOPSIS Y PROBABILIDADES

La presión continúa en ascenso en toda la República. La temperatura disminuye en general. Nuevo cielo despejado.

Probabilidades desde las 6h 23m a.m. del día 16 hasta las 6h 23m a.m. del día 17.

Moverá en los Estados de Sinaloa, Jalisco, Colima, Veracruz, Chiapas y península de Yucatán.