National Oceanic and Atmospheric Administration

ERRATA NOTICE

One or more conditions of the original document may affect the quality of the image, such as:

Discolored pages
Faded or light ink
Binding intrudes into the text

This has been a co-operative project between the NOAA Central Library and the Climate Database Modernization Program, National Climate Data Center (NCDC). To view the original document, please contact the NOAA Central Library in Silver Spring, MD at (301) 713-2607 x124 or Library.Reference@noaa.gov

HOV Services
Imaging Contractor
12200 Kiln Court
Beltsville, MD 20704-1387
July 23, 2010

CARTA DEL TIEMPO A 6h 23m M. DE MEXICO.

OBSERVATORIO METEOROLÓGICO CENTRAL.

MEXICO, 16 Junio DE 1913

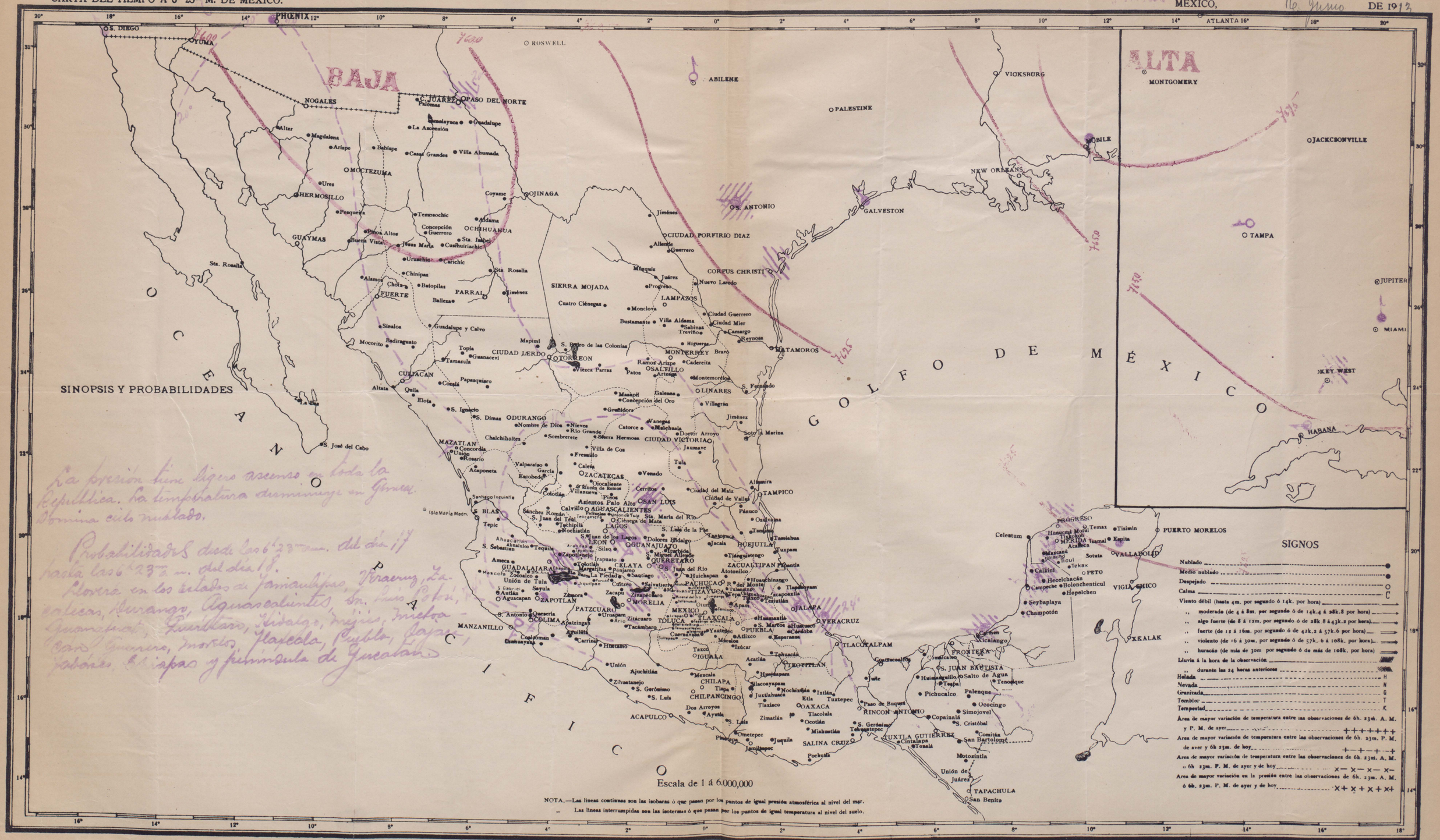

CARTA DEL TIEMPO A 6h 23m M. DE MEXICO.

OBSERVATORIO METEOROLÓGICO CENTRAL.

MEXICO, 17 Junio DE 1913

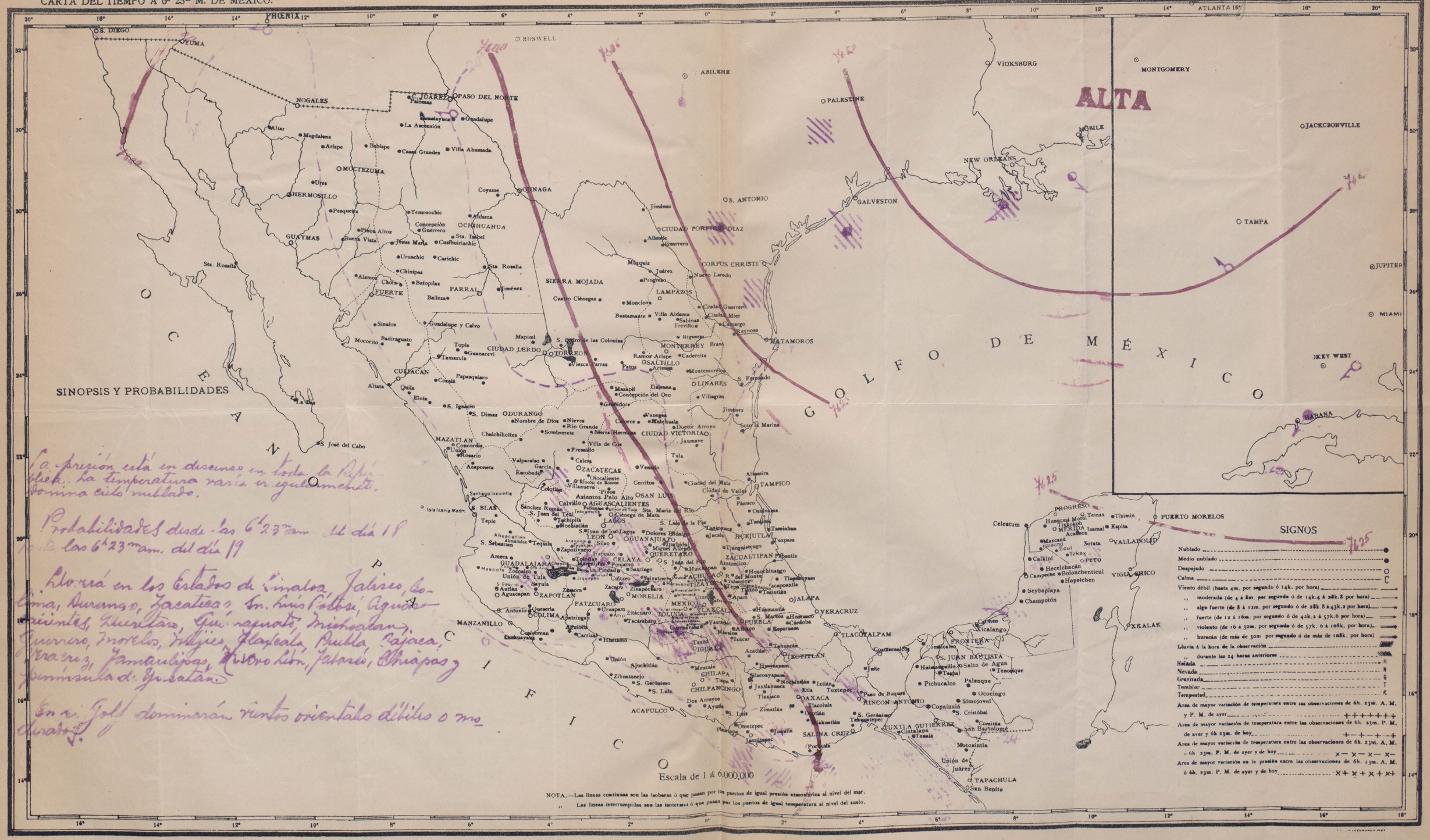

La presión está en descenso en toda la República. La temperatura varía irregularmente. Domina cielo nublado.

Probabilidades desde las 6h 23m am. del día 18 hasta las 6h 23m am. del día 19

Llovrá en los Estados de Sinaloa, Jalisco, Colima, Durango, Zacatecas, S. Luis Potosí, Aguascalientes, Guerrero, Guanajuato, Michoacan, Querétaro, Morelos, Puebla, Tlaxcala, Oaxaca, Veracruz, Tamaulipas, Nuevo León, Tabasco, Chiapas y Península de Yucatán.

En el Golfo dominarán vientos orientales débiles o moderados.

CARTA DEL TIEMPO A 6h 23m M. DE MEXICO.

OBSERVATORIO METEOROLÓGICO CENTRAL.

MEXICO, Miércoles Junio 18 DE 1913

La presión en descenso en toda la República. La temperatura disminuye en general. Domina cielo nublado.

Probabilidades desde las 6h 23m am. del día 19 hasta las 6h 23m am. del día 20.

Lloverá en los Estados de Sinaloa, Jalisco, Colima, Durango, Zacatecas, Aguascalientes, S. Luis Potosí, Coahuila, Nuevo León, Tamaulipas, Veracruz, Guanajuato, Querétaro, [illegible] Morelos, Hidalgo, México, Tlaxcala, Puebla, Oaxaca, [illegible], Chiapas y península de Yucatán.

OBSERVATORIO METEOROLÓGICO CENTRAL.

CARTA DEL TIEMPO A 6h 23m M. DE MEXICO.

MEXICO, Jueves Junio 19 DE 19

OBSERVATORIO METEOROLÓGICO CENTRAL.

CARTA DEL TIEMPO A 6h 23m M. DE MEXICO.

MEXICO, Junio 20 DE 1913

SINOPSIS Y PROBABILIDADES

La presión está en descenso en toda la República. La temperatura varía irregularmente. Domina cielo nublado.

Probabilidades desde las 6h 23m am. del día 21 hasta las 6h 23m am. del día 22.

Lloverá en los estados de Sinaloa, Jalisco, Colima, Durango, Sn. Luis Potosí, Coahuila, Zacatecas, Nuevo León, Tamaulipas, Aguascalientes, Querétaro, Michoacán, Morelos, Guerrero, Hidalgo, México, Tlaxcala, Puebla, Oaxaca, Tabasco, Chiapas y península de Yucatán.

SIGNOS

Nublado ●
Medio nublado ●
Despejado ○
Calma C
Viento débil (hasta 4m. por segundo ó 14k. por hora)
,, moderado (de 4 á 8m. por segundo ó de 14k.4 á 28k.8 por hora)
,, algo fuerte (de 8 á 12m. por segundo ó de 28k.8 á 43k.2 por hora)
,, fuerte (de 12 á 16m. por segundo ó de 42k.2 á 57k.6 por hora)
,, violento (de 16 á 30m. por segundo ó de 57k. 6 á 108k. por hora)
,, huracán (de más de 30m por segundo ó de más de 108k. por hora)
Lluvia á la hora de la observación
,, durante las 24 horas anteriores
Helada H
Nevada N
Granizada G
Temblor T
Tempestad K
Area de mayor variación de temperatura entre las observaciones de 6h. 23m. A. M. y P. M. de ayer + + + + + + + +
Area de mayor variación de temperatura entre las observaciones de 6h. 23m. P. M. de ayer y 6h 23m. de hoy + — + — + — +
Area de mayor variación de temperatura entre las observaciones de 6h. 23m. A. M. ó 6h 23m. P. M. de ayer y de hoy × — × — × — × —
Area de mayor variación en la presión entre las observaciones de 6h. 23m. A. M. ó 6h. 23m. P. M. de ayer y de hoy × + × + × + × +

NOTA.—Las líneas continuas son las isobaras ó que pasan por los puntos de igual presión atmosférica al nivel del mar.
,, Las líneas interrumpidas son las isotermas ó que pasan por los puntos de igual temperatura al nivel del suelo.

CARTA DEL TIEMPO A 6h 23m M. DE MEXICO.

OBSERVATORIO METEOROLÓGICO CENTRAL.

MEXICO, DE 19

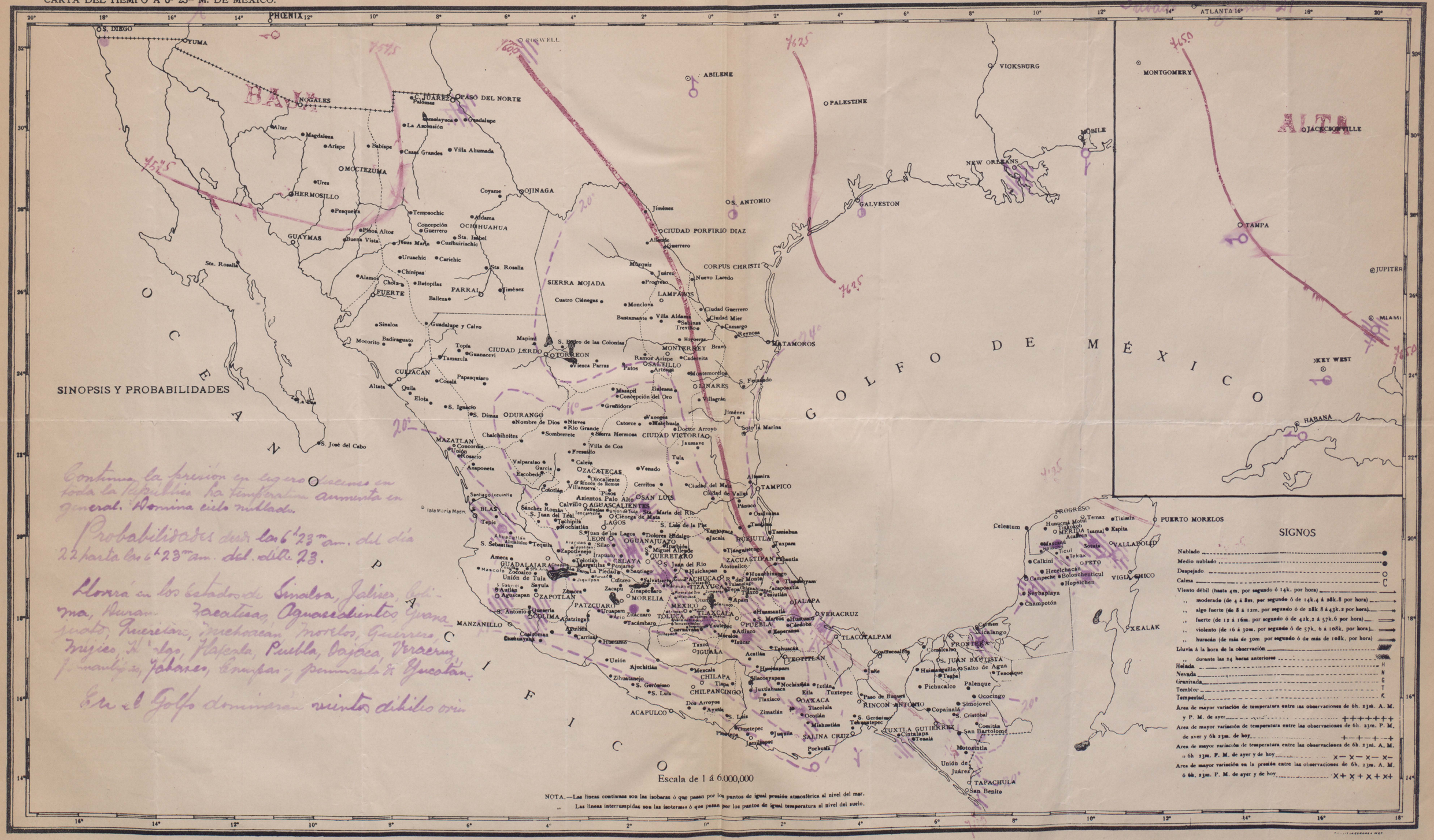

NOTA.—Las líneas continuas son las isobaras ó que pasan por los puntos de igual presión atmosférica al nivel del mar.

,, Las líneas interrumpidas son las isotermas ó que pasan por los puntos de igual temperatura al nivel del suelo.

Continua la presion en ligero descenso en toda la República. La temperatura aumenta en general. Domina cielo nublado.

Probabilidades desde las 6h 23m am. del día 22 hasta las 6h 23m am. del día 23.

Llovrá en los Estados de Sinaloa, Jalisco, Colima, Durango, Zacatecas, Aguascalientes, Guanajuato, Querétaro, Michoacán, Morelos, Guerrero, Méjico, Hidalgo, Tlaxcala, Puebla, Oajaca, Veracruz, Tamaulipas, Tabasco, Campeche, Península de Yucatán.

En el Golfo dominarán vientos débiles orie

Junio

CARTA DEL TIEMPO A 6h 23m M. DE MEXICO.

OBSERVATORIO METEOROLÓGICO CENTRAL.

MEXICO, Domingo Junio 22 DE 19

CARTA DEL TIEMPO A 6h 23m M. DE MEXICO.

OBSERVATORIO METEOROLÓGICO CENTRAL.

MEXICO, Junio 23 DE 19

SINOPSIS Y PROBABILIDADES

La presión tiene ligero descenso en toda la República. La temperatura aumenta en general. Domina cielo nublado.

Probabilidades desde las 6h 23m am del día 24 hasta las 6h 23m am. del día 25.

Llovera en los Estados de Sinaloa, Durango, Zacatecas, Aguascalientes, San Luis Potosí, Guanajuato, Querétaro, Hidalgo, Mejico, Michoacan, Guerrero, Nuevo Leon, Tamaulipas, Veracruz, Tlaxcala, Puebla, Oaxaca, Tabasco, Chiapas y península de Yucatan.

En el Golfo dominaran vientos débiles de diferentes rumbos.

CARTA DEL TIEMPO A 6h 23m M. DE MEXICO.

OBSERVATORIO METEOROLÓGICO CENTRAL.

MEXICO, 24th DE 19 13

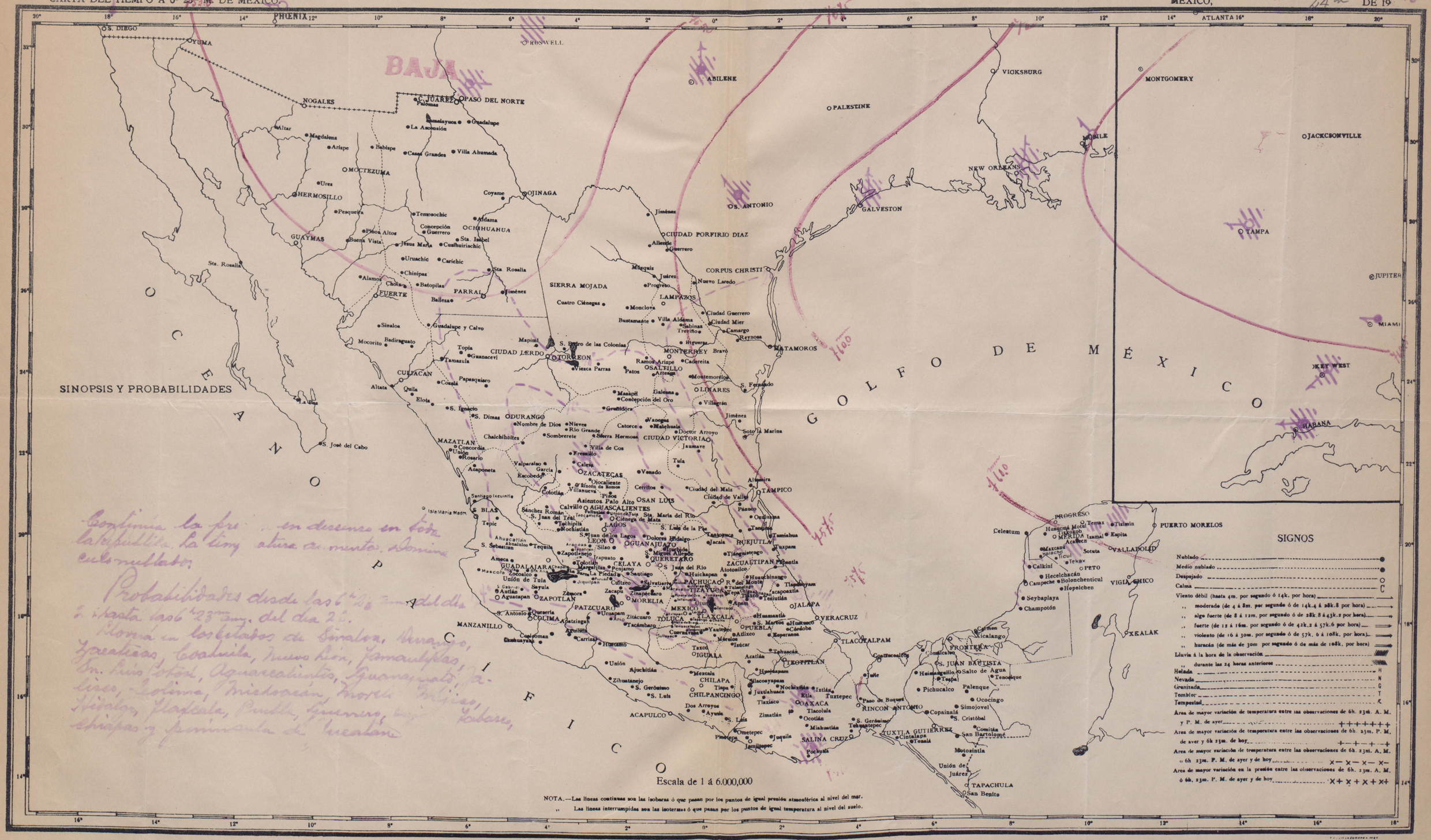

Continúa la pre... en descenso en toda la República. La temperatura aumenta. Dominan cielos nublados.

Probabilidades desde las 6h 23m del día 2 hasta las 6h 23m am. del día 2.

Llovirá en los estados de Sinaloa, Durango, Zacatecas, Coahuila, Nuevo León, Tamaulipas, Sn. Luis Potosí, Aguascalientes, Guanajuato, Jalisco, Colima, Michoacán, Morelos, Méjico, Hidalgo, Tlaxcala, Puebla, Guerrero, Oaxaca, Tabasco, Chiapas y península de Yucatán

CARTA DEL TIEMPO A 6h 23m M. DE MEXICO.

OBSERVATORIO METEOROLÓGICO CENTRAL.

MEXICO, 25 DE 19

La lluvia y la temperatura varian irregularmente en toda la República. Domina cielo nublado.

Probabilidades desde las 6h 23m am del dia 26 hasta las 6h 23m am del dia 27.

Llovrá en los Estados de Sinaloa, Durango, Zacatecas, Jalisco, Colima, Aguascalientes, Guanajuato, S. Luis Potosí, Querétaro, Coahuila, Nuevo León, Tamaulipas, Veracruz, Oaxaca, Puebla, Guerrero, Morelos, Michoacan, México, Hidalgo, Tlaxcala, Tabasco, Chiapas y península de Yucatan

CARTA DEL TIEMPO A 6h 23m M. DE MEXICO.

OBSERVATORIO METEOROLÓGICO CENTRAL.

MEXICO, Jueves Junio 26 DE 19 13

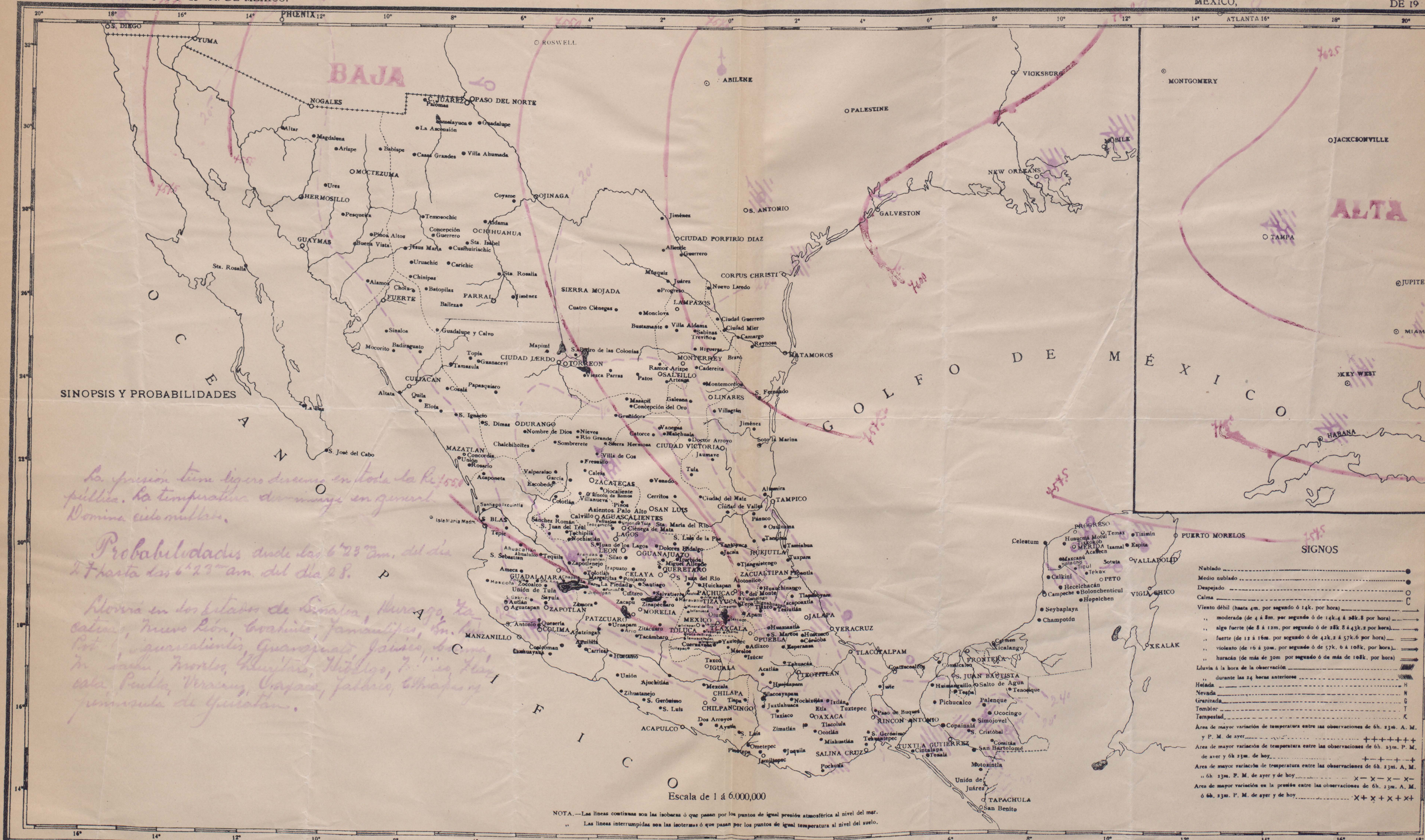

La presión tiene ligero descenso en toda la República. La temperatura disminuye en general. Domina cielo nublado.

Probabilidades desde las 6h 23m am. del día 27 hasta las 6h 23m am. del día 28.

Lloverá en los Estados de Sinaloa, Durango, Zacatecas, Nuevo León, Coahuila, Tamaulipas, Sn. Luis Pot., Aguascalientes, Guanajuato, Jalisco, Colima, Michoacán, Morelos, Querétaro, Hidalgo, México, Tlaxcala, Puebla, Veracruz, Oaxaca, Tabasco, Chiapas y península de Yucatán.

CARTA DEL TIEMPO A 6h 23m M. DE MEXICO.

OBSERVATORIO METEOROLÓGICO CENTRAL.

MEXICO, DE 19

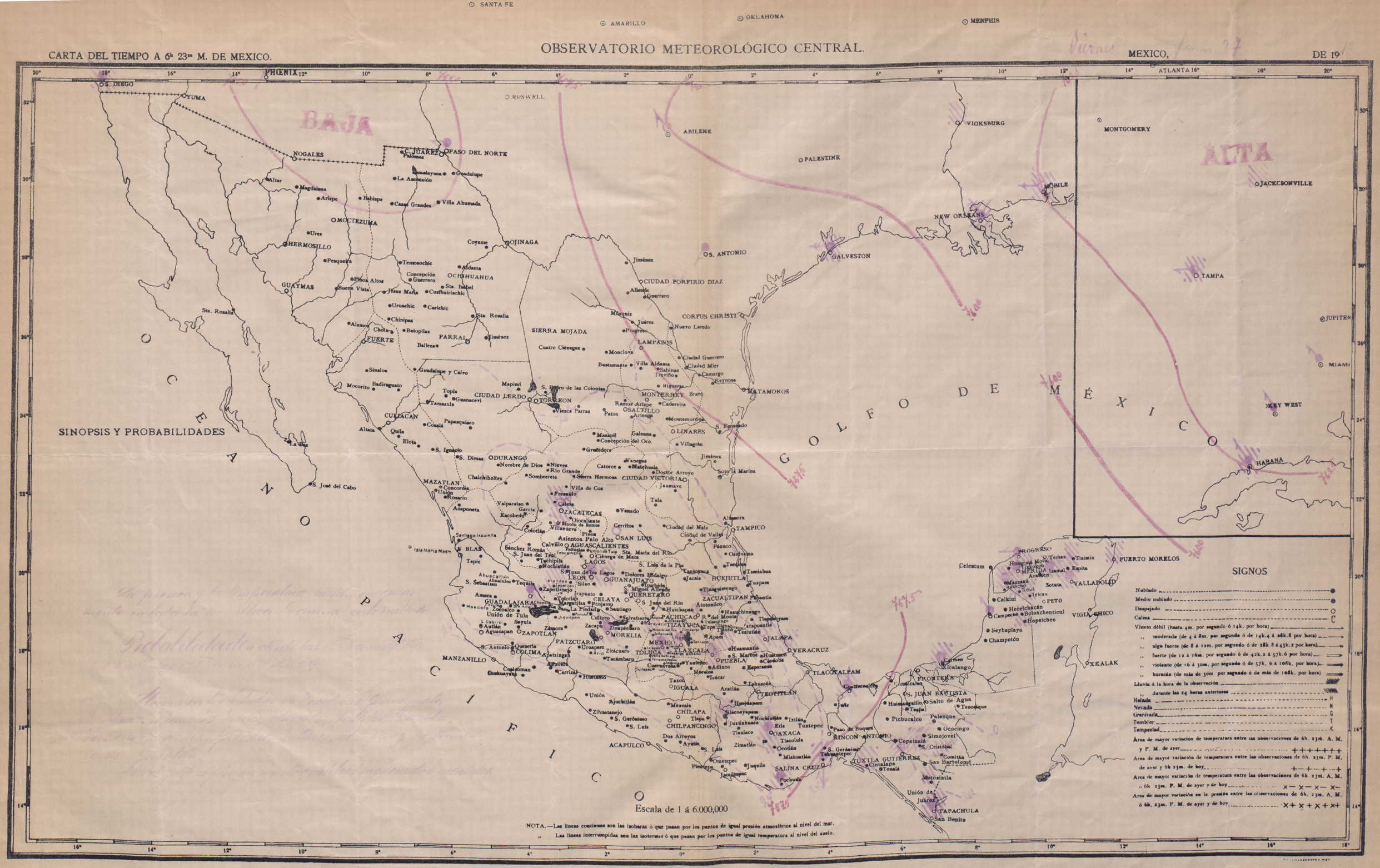

CARTA DEL TIEMPO A 6^h 23^m M. DE MEXICO.

OBSERVATORIO METEOROLÓGICO CENTRAL.

MEXICO, Junio 28 DE 1913

SINOPSIS Y PROBABILIDADES

La presión está en descenso en la zona central y vertiente del Golfo, y en ascenso en el resto del País. La temperatura aumenta donde la presión disminuye y viceversa. Dominando nublado.

Probabilidades desde las 6h 23m a.m. del día 29 hasta las 6h 23m a.m. del día 30.

Lloverá en los Estados de Sinaloa, Durango, Zacatecas, Coahuila, Nuevo León, Tamaulipas, San Luis Potosí, Guanajuato, Jalisco, Colima, Michoacán, Morelos, Guerrero, México, Querétaro, Hidalgo, Tlaxcala, Puebla, Veracruz, Oaxaca, Tabasco, Chiapas y península de Yucatán.

CARTA DEL TIEMPO A 6h 23m M. DE MEXICO.

OBSERVATORIO METEOROLÓGICO CENTRAL.

MEXICO, DE 19

Domingo Junio 29

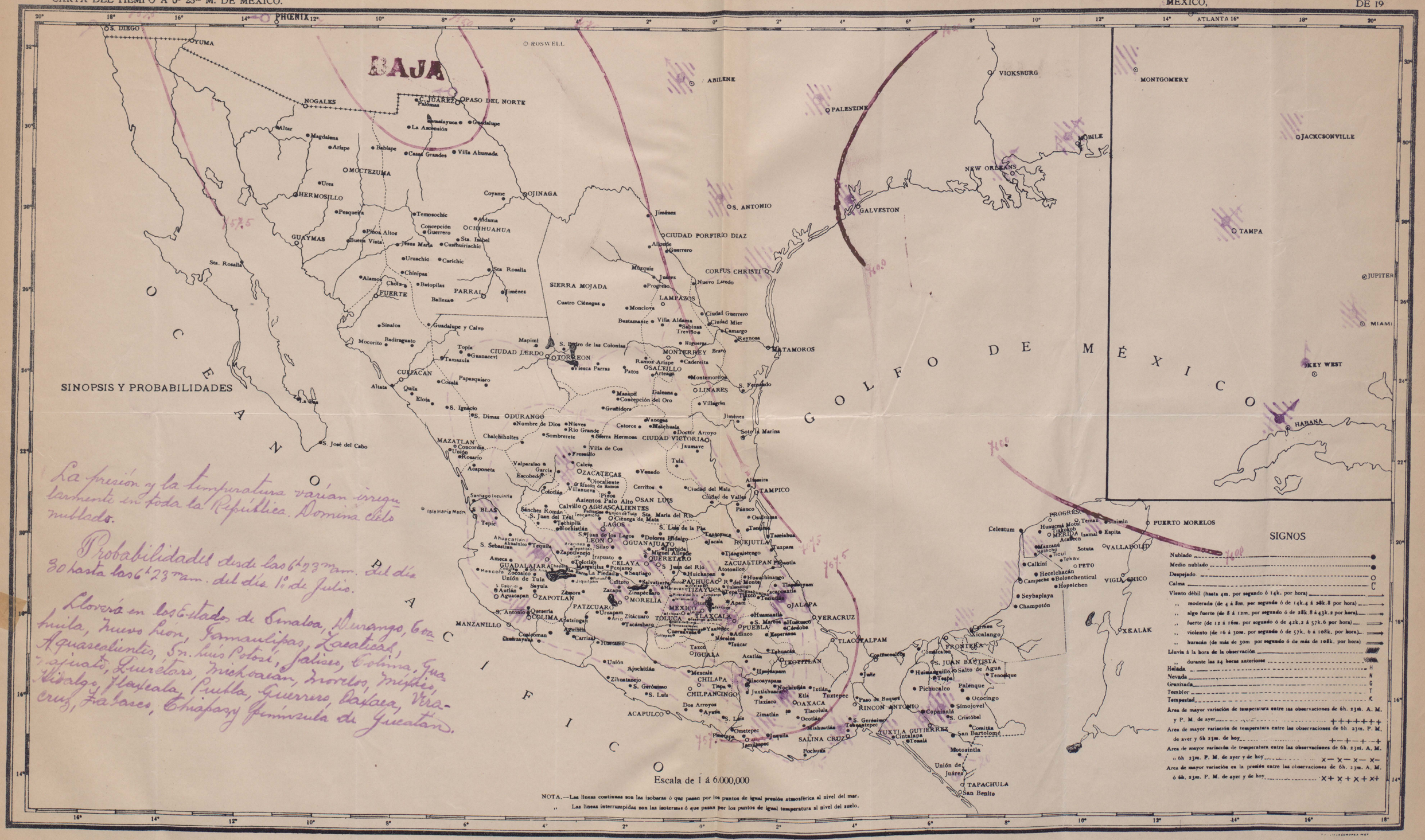

1913
June

CARTA DEL TIEMPO A 6h 23m M. DE MEXICO.

OBSERVATORIO METEOROLÓGICO CENTRAL.

MEXICO, Lunes Junio 30 DE 19