National Oceanic and Atmospheric Administration

ERRATA NOTICE

One or more conditions of the original document may affect the quality of the image, such as:

Discolored pages
Faded or light ink
Binding intrudes into the text

This has been a co-operative project between the NOAA Central Library and the Climate Database Modernization Program, National Climate Data Center (NCDC). To view the original document, please contact the NOAA Central Library in Silver Spring, MD at (301) 713-2607 x124 or Library.Reference@noaa.gov

HOV Services
Imaging Contractor
12200 Kiln Court
Beltsville, MD 20704-1387
July 23, 2010

CARTA DEL TIEMPO A 6h 23m M. DE MEXICO.

OBSERVATORIO METEOROLÓGICO CENTRAL.

MEXICO, Marzo 18 DE 1913

CARTA DEL TIEMPO A 6h 23m M. DE MEXICO.

OBSERVATORIO METEOROLÓGICO CENTRAL.

MEXICO, DE 19

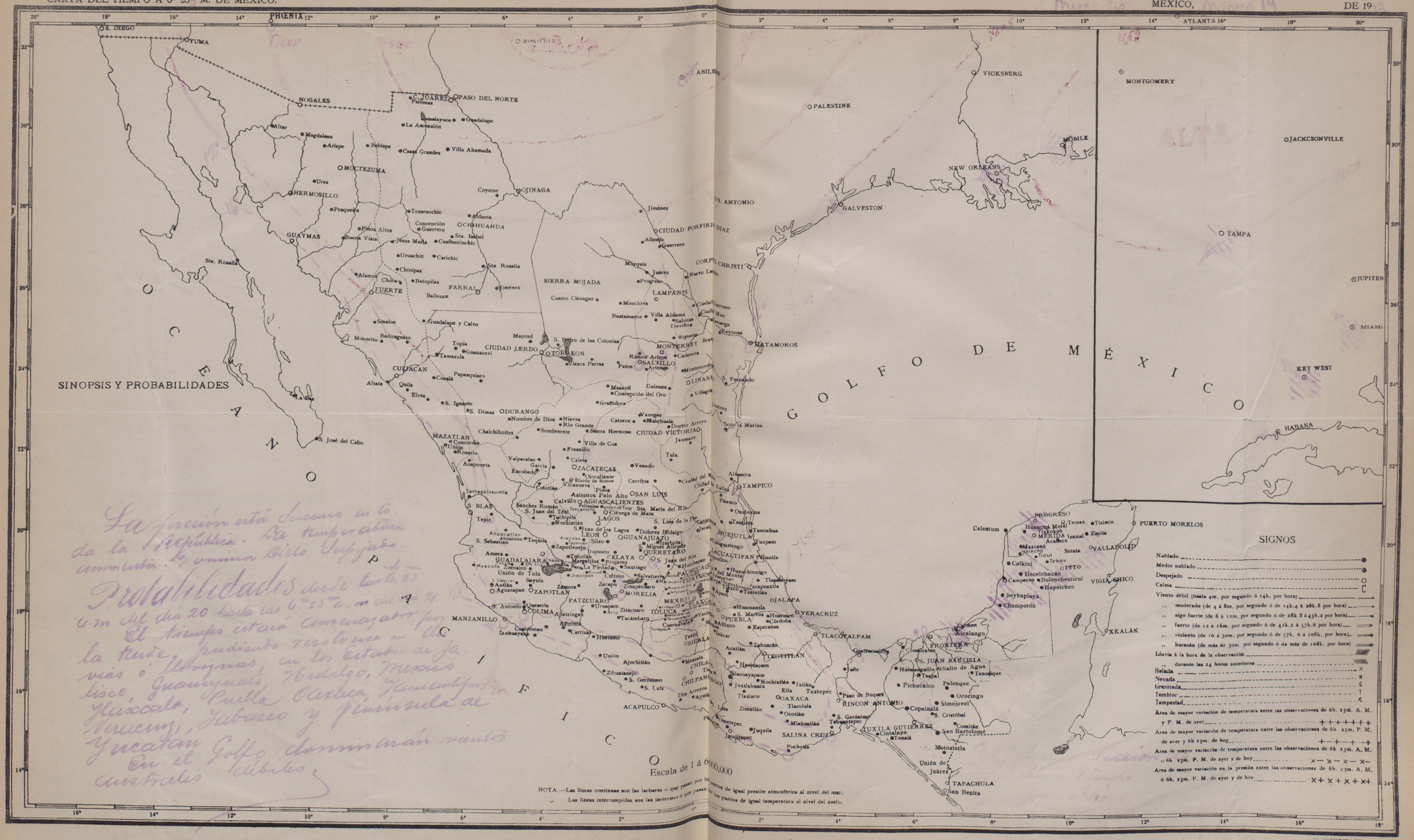

CARTA DEL TIEMPO A 6h 23m M. DE MEXICO.

OBSERVATORIO METEOROLÓGICO CENTRAL.

MEXICO, DE 19

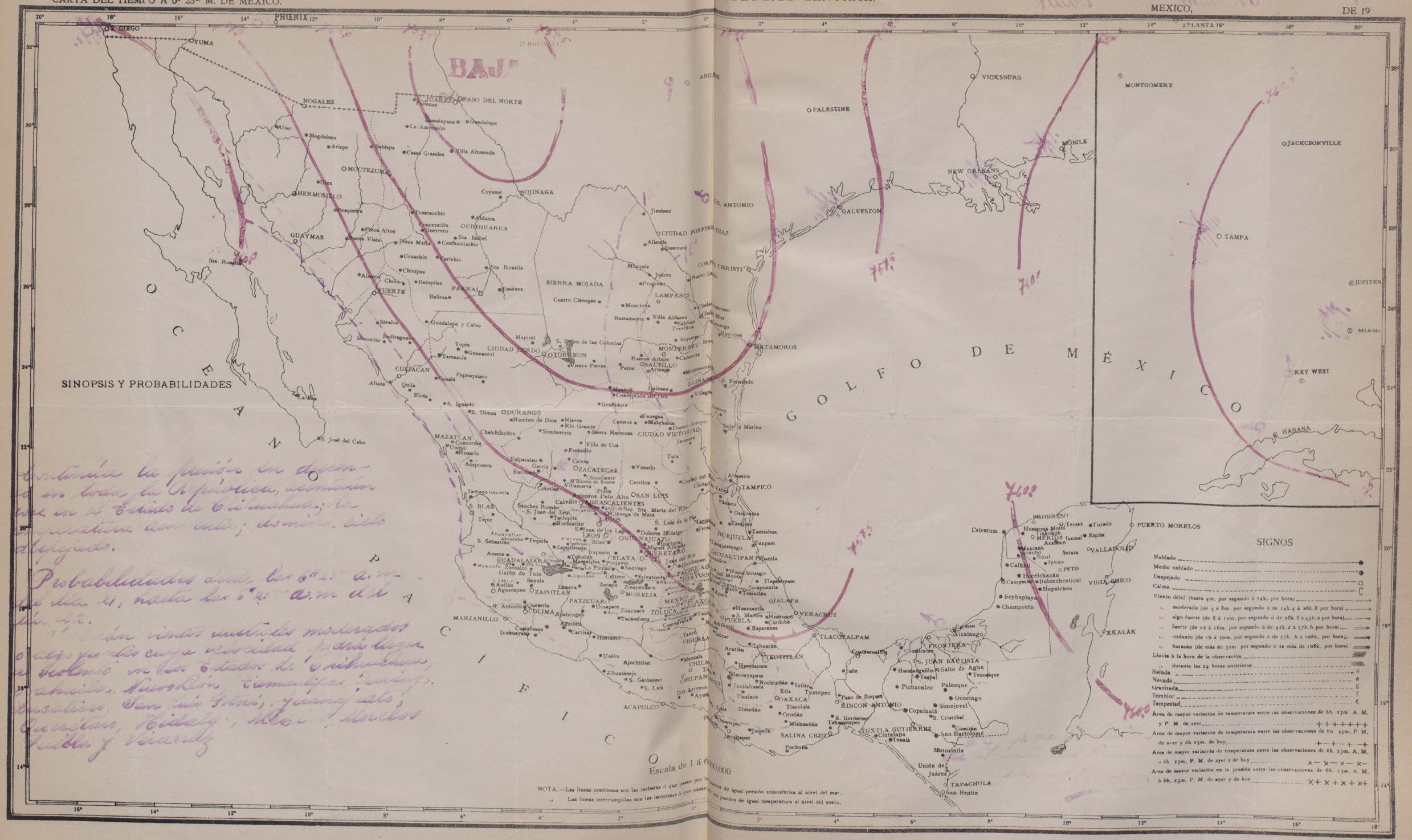

Continúa la presión en descenso en toda la República, acentuándose en el Estado de Chihuahua; la temperatura aumenta; domina cielo despejado.

Probabilidades desde las 6h 23m a.m. del día 21, hasta las 6h 23m a.m. del día 22.

Habrán vientos australes moderados ó algo fuertes cuya velocidad podrá llegar á violento en los Estados de Chihuahua, Tamaulipas, Nuevo León, Tamaulipas, Durango, Zacatecas, San Luis Potosí, Guanajuato, Querétaro, Hidalgo, México, Morelos, Puebla y Veracruz

OBSERVATORIO METEOROLÓGICO CENTRAL.

CARTA DEL TIEMPO A 6h 23m M. DE MEXICO.

MEXICO, DE 19

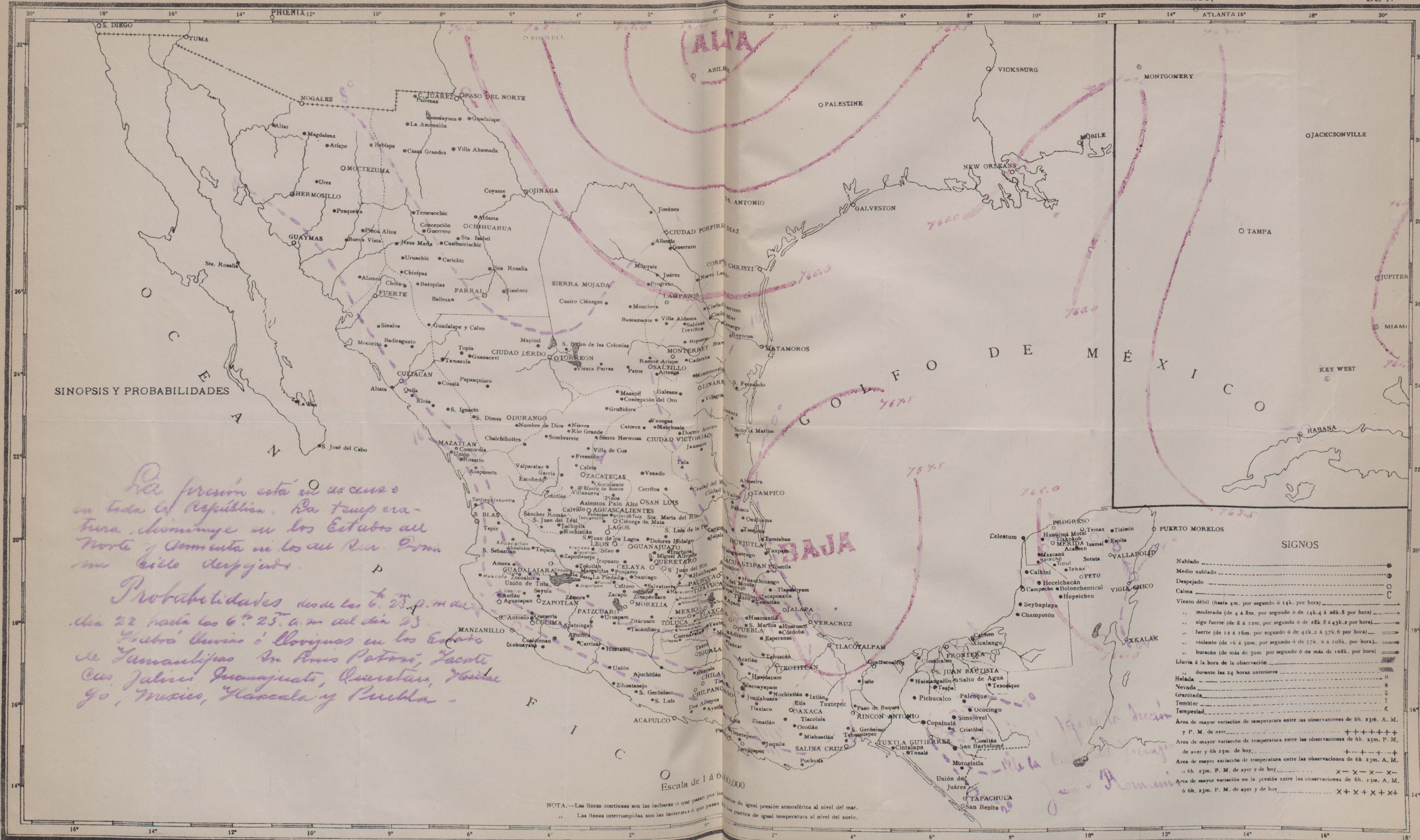

SINOPSIS Y PROBABILIDADES

La presión está en ascenso en toda la República. La temperatura disminuye en los Estados del Norte y aumenta en los del Sur. Domina un cielo despejado.

Probabilidades desde las 6h 23m p.m. del día 22 hasta las 6h 23m a.m. del día 23

Habrá lluvias ó lloviznas en los Estados de Tamaulipas, San Luis Potosí, Zacatecas, Jalisco, Guanajuato, Querétaro, Hidalgo, México, Tlaxcala y Puebla.

NOTA.—Las líneas continuas son las isobaras ó que pasan por los puntos de igual presión atmosférica al nivel del mar.

„ Las líneas interrumpidas son las isotermas ó que pasan por los puntos de igual temperatura al nivel del suelo.

SIGNOS

Nublado
Medio nublado
Despejado
Calma
Viento débil (hasta 4m. por segundo ó 14k. por hora)
„ moderado (de 4 á 8m. por segundo ó de 14k.4 á 28k.8 por hora)
„ algo fuerte (de 8 á 12m. por segundo ó de 28k.8 á 43k.2 por hora)
„ fuerte (de 12 á 16m. por segundo ó de 42k.2 á 57k.6 por hora)
„ violento (de 16 á 30m. por segundo ó de 57k. 6 á 108k. por hora)
„ huracán (de más de 30m por segundo ó de más de 108k. por hora)
Lluvia á la hora de la observación
„ durante las 24 horas anteriores
Helada H
Nevada N
Granizada G
Temblor T
Tempestad K
Area de mayor variación de temperatura entre las observaciones de 6h. 23m. A. M. y P. M. de ayer + + + + + + + +
Area de mayor variación de temperatura entre las observaciones de 6h. 23m. P. M. de ayer y 6h 23m. de hoy + — + — + — +
Area de mayor variación de temperatura entre las observaciones de 6h. 23m. A. M. ó 6h 23m. P. M. de ayer y de hoy x— x— x— x—
Area de mayor variación en la presión entre las observaciones de 6h. 23m. A. M. ó 6h. 23m. P. M. de ayer y de hoy x+ x + x + x+

CARTA DEL TIEMPO A 6h 23m M. DE MEXICO.

OBSERVATORIO METEOROLÓGICO CENTRAL.

MEXICO, marzo 22 DE 1913

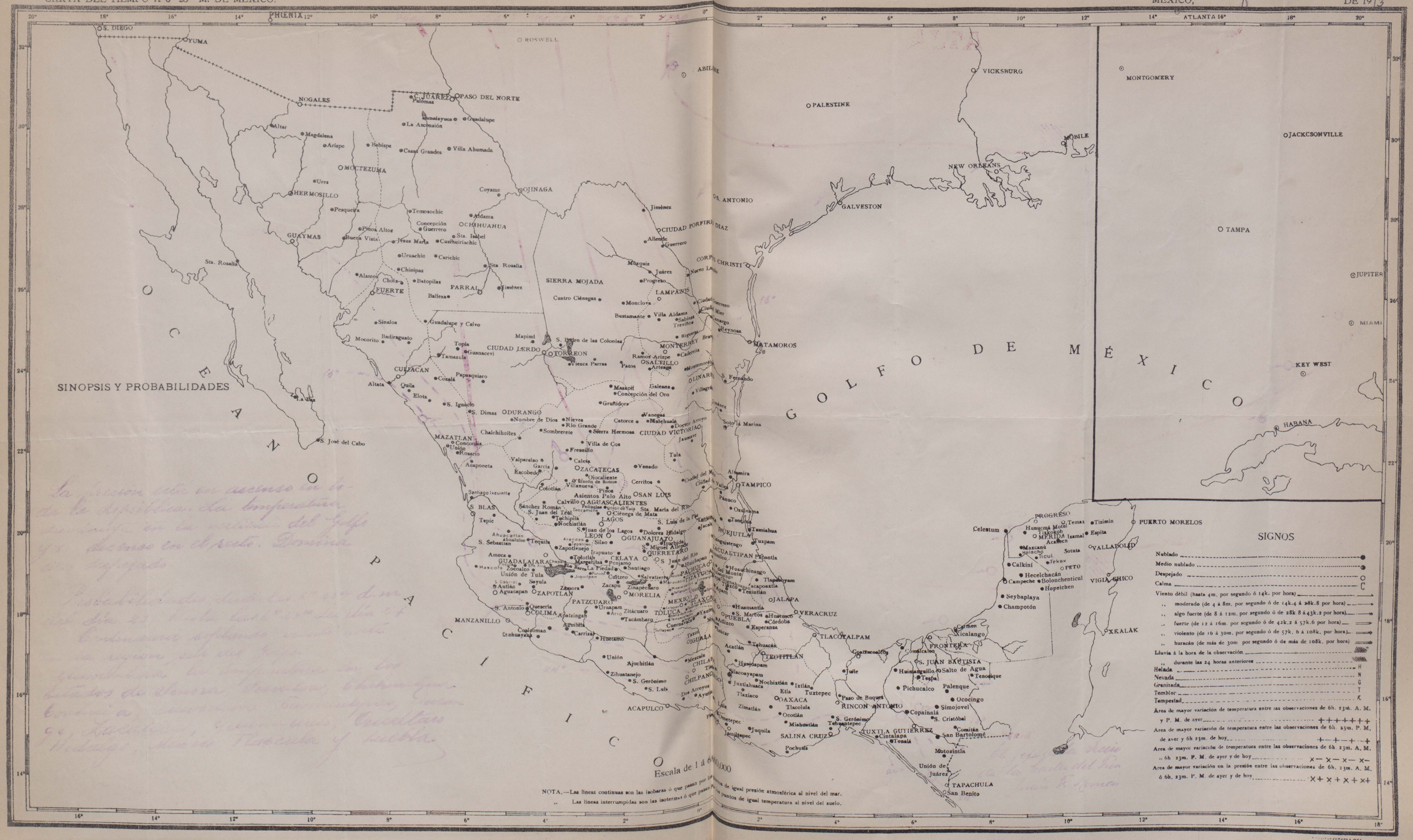

CARTA DEL TIEMPO A 6h 23m M. DE MEXICO.

OBSERVATORIO METEOROLÓGICO CENTRAL.

MEXICO, Marzo 23 DE 1913.

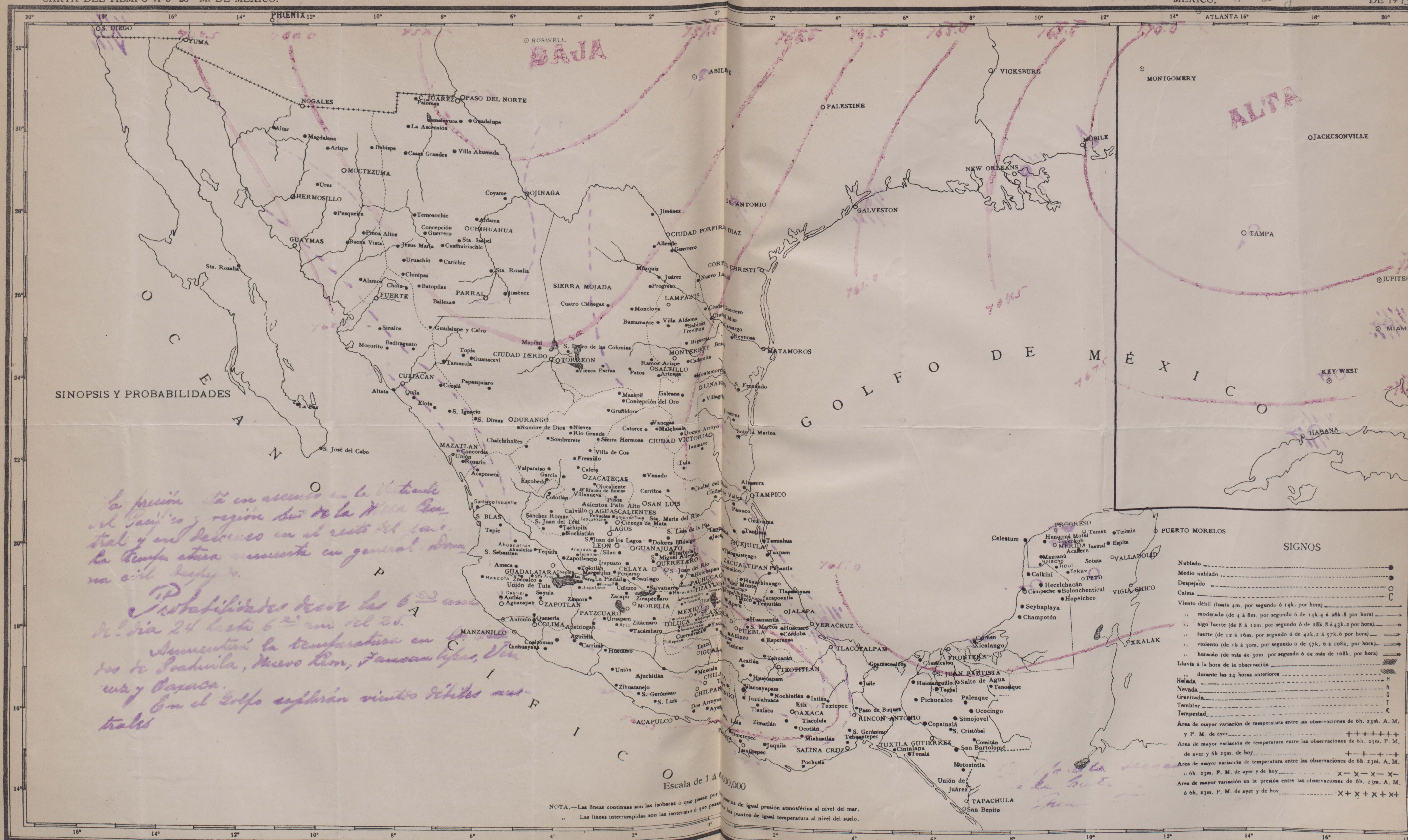

OBSERVATORIO METEOROLÓGICO CENTRAL.

CARTA DEL TIEMPO A 6h 23m M. DE MEXICO. MEXICO, 24 DE 19

OBSERVATORIO METEOROLÓGICO CENTRAL.

CARTA DEL TIEMPO A 6^h 23^m M. DE MEXICO.

MEXICO, DE 19

CARTA DEL TIEMPO A 6h 23m M. DE MEXICO.

OBSERVATORIO METEOROLÓGICO CENTRAL.

MEXICO, Marzo 26 DE 19

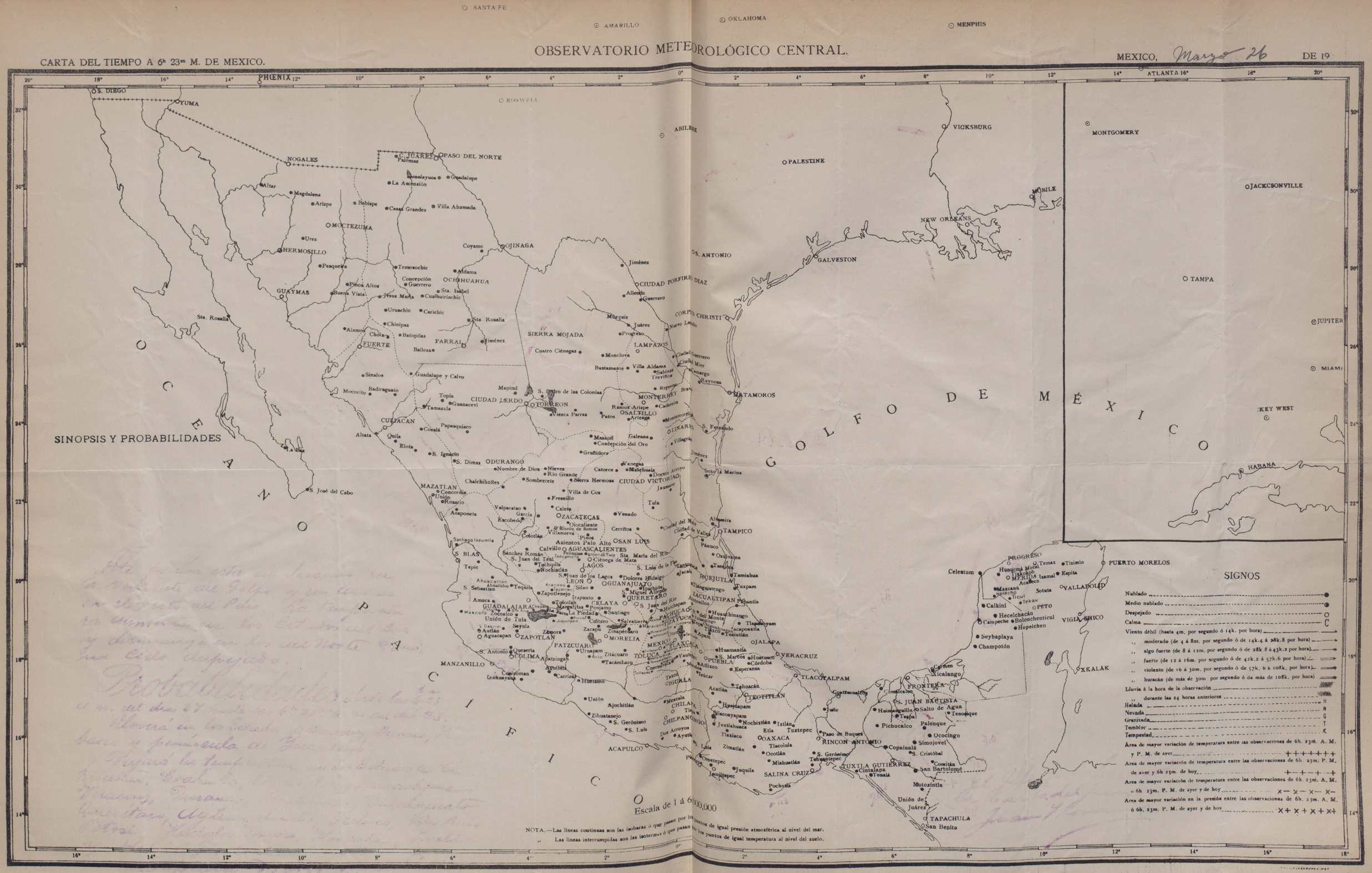

OBSERVATORIO METEOROLÓGICO CENTRAL.

CARTA DEL TIEMPO A 6h 23m M. DE MEXICO. MEXICO, DE 19

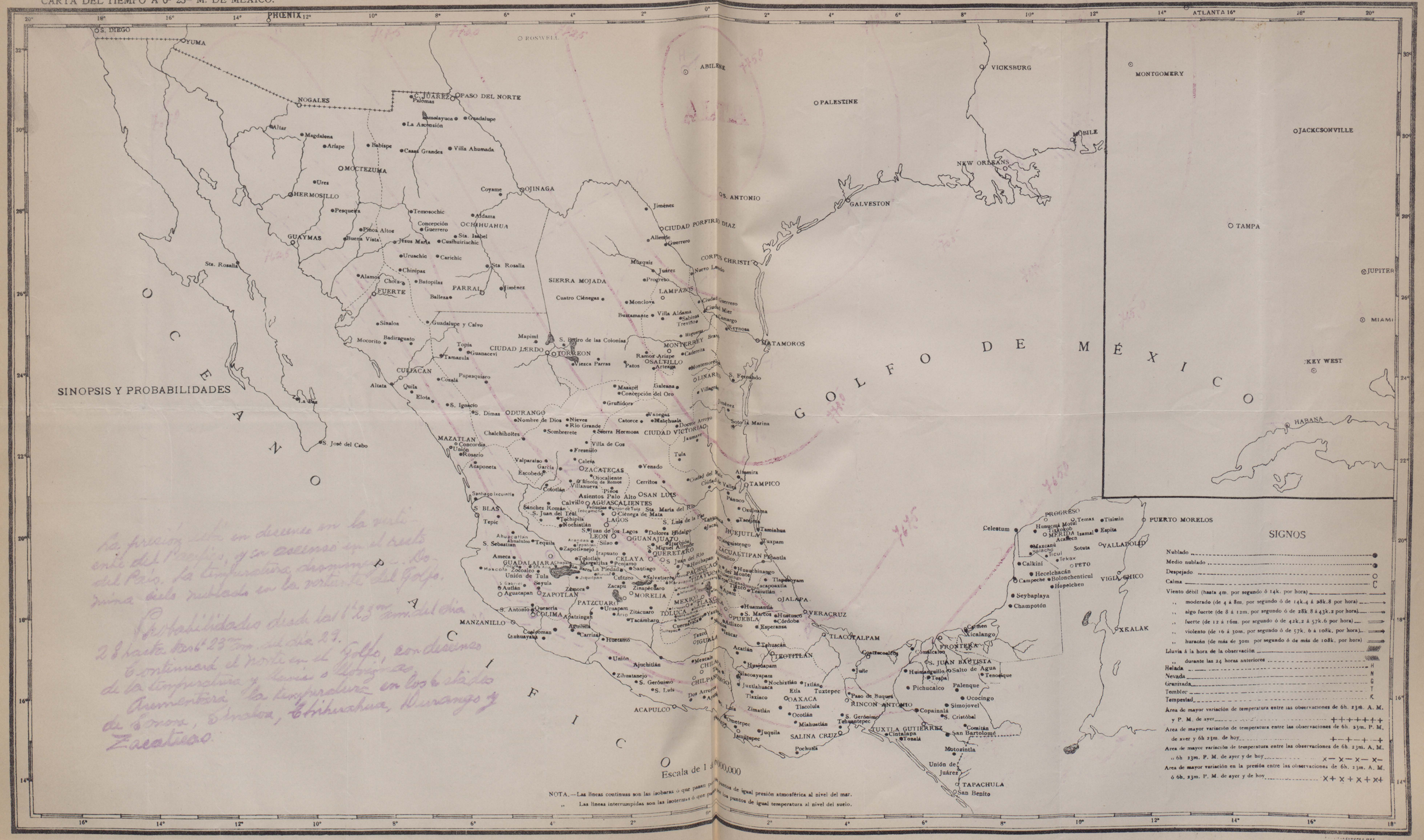

ha precipitado en descenso en la vertiente del Pacífico, y en ascenso en el resto del País, la temperatura dominante ha sido cielo nublado en la vertiente del Golfo.

Probabilidades desde las 6h 23m am del día 28 hasta las 6h 23m am del día 29.

Continuará el norte en el Golfo, con descenso de la temperatura y lluvias aisladas.

Aumentará la temperatura en los estados de Sonora, Sinaloa, Chihuahua, Durango y Zacatecas.

CARTA DEL TIEMPO A 6h 23m M. DE MEXICO.

OBSERVATORIO METEOROLÓGICO CENTRAL.

MEXICO, Viernes Mayo 28 DE 1913

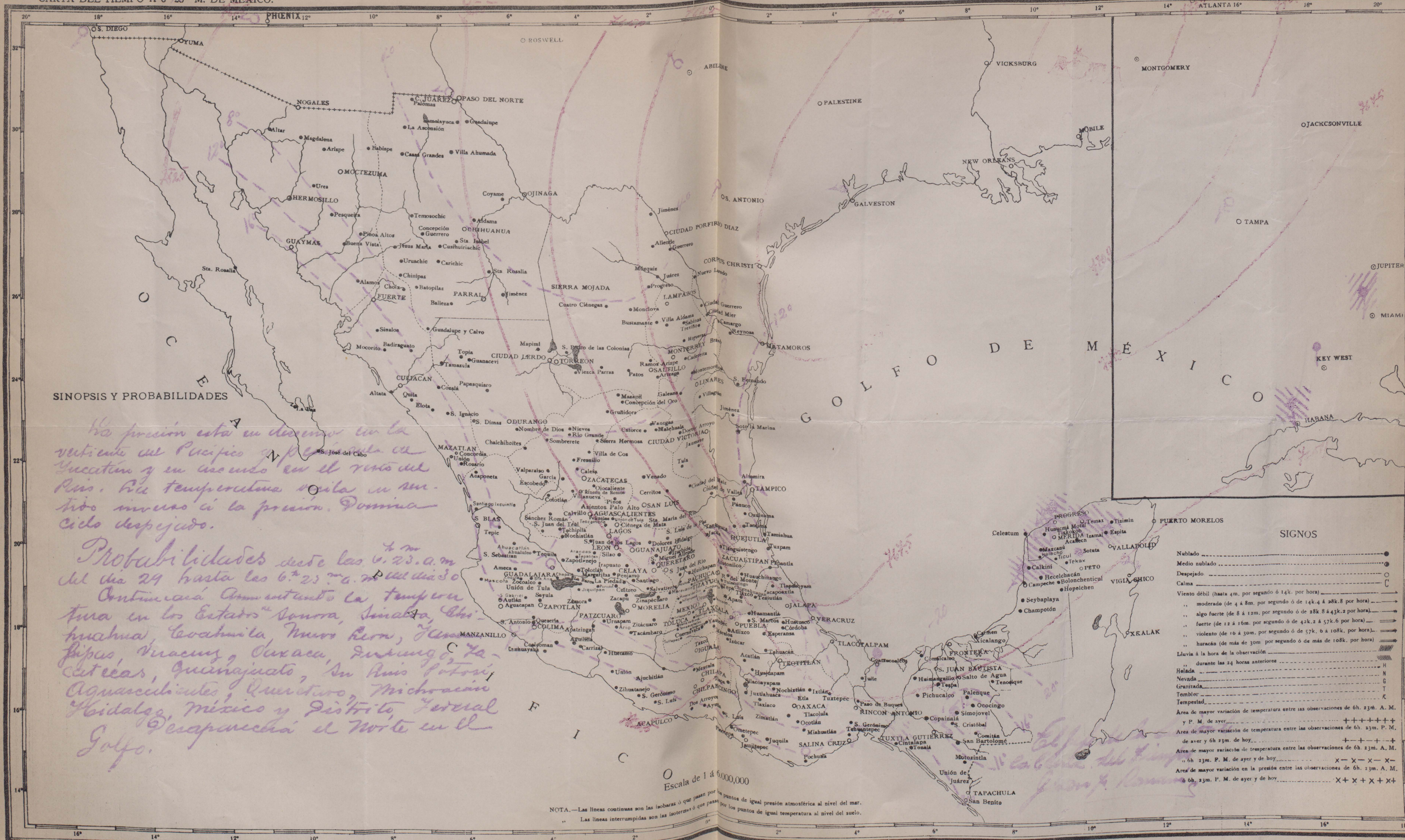

SINOPSIS Y PROBABILIDADES

La presión está en descenso en la vertiente del Pacífico y península de Yucatán y en ascenso en el resto del País. La temperatura oscila en sentido inverso á la presión. Domina cielo despejado.

Probabilidades desde las 6h 23m a.m del día 29 hasta las 6h 23m a.m del día 30

Continuará aumentando la temperatura en los Estados de Sonora, Sinaloa, Chihuahua, Coahuila, Nuevo León, Tamaulipas, Veracruz, Oaxaca, Durango, Zacatecas, Guanajuato, San Luis Potosí, Aguascalientes, Querétaro, Michoacán, Hidalgo, México y Distrito Federal.

Desaparecerá el Norte en el Golfo.

CARTA DEL TIEMPO A 6h 23m M. DE MEXICO.

OBSERVATORIO METEOROLÓGICO CENTRAL.

MEXICO, 29 DE 1913

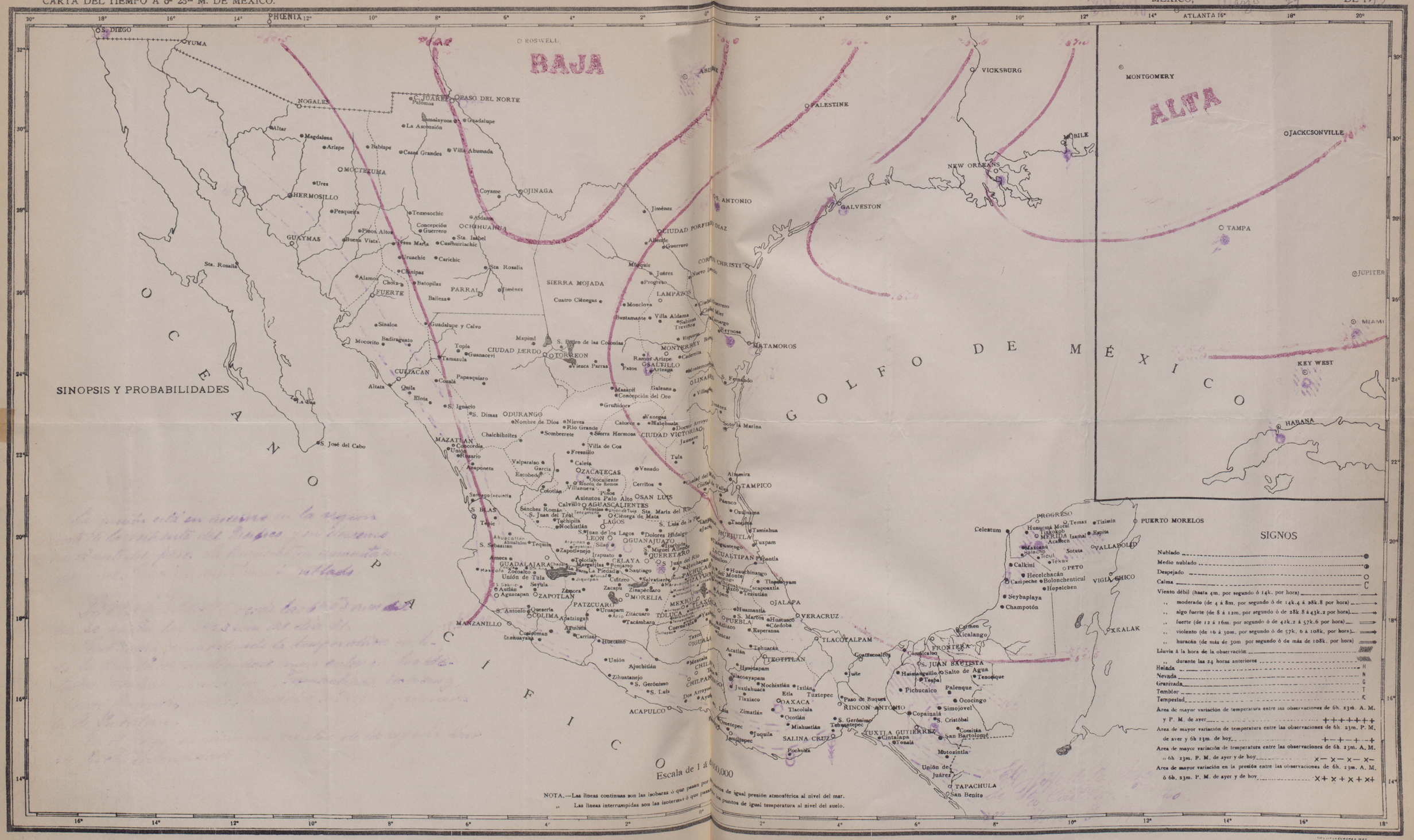

CARTA DEL TIEMPO A 6h 23m M. DE MEXICO.

OBSERVATORIO METEOROLÓGICO CENTRAL.

MEXICO, Marzo 30, DE 1913

Mar
1913

CARTA DEL TIEMPO A 6h 23m M. DE MEXICO.

OBSERVATORIO METEOROLÓGICO CENTRAL.

MEXICO, Marzo 31 DE 1913.