1913

May

1 — 31

ok

National Oceanic and Atmospheric Administration

ERRATA NOTICE

One or more conditions of the original document may affect the quality of the image, such as:

Discolored pages
Faded or light ink
Binding intrudes into the text

This has been a co-operative project between the NOAA Central Library and the Climate Database Modernization Program, National Climate Data Center (NCDC). To view the original document, please contact the NOAA Central Library in Silver Spring, MD at (301) 713-2607 x124 or Library.Reference@noaa.gov

HOV Services
Imaging Contractor
12200 Kiln Court
Beltsville, MD 20704-1387
July 23, 2010

May 1-31, 1913

CARTA DEL TIEMPO A 6h 23m M. DE MEXICO.

OBSERVATORIO METEROLÓGICO CENTRAL.

MEXICO, Mayo 1 DE 19 13

CARTA DEL TIEMPO A 6h 23m M. DE MEXICO.

OBSERVATORIO METEOROLÓGICO CENTRAL.

MEXICO, Marzo 2 DE 1913

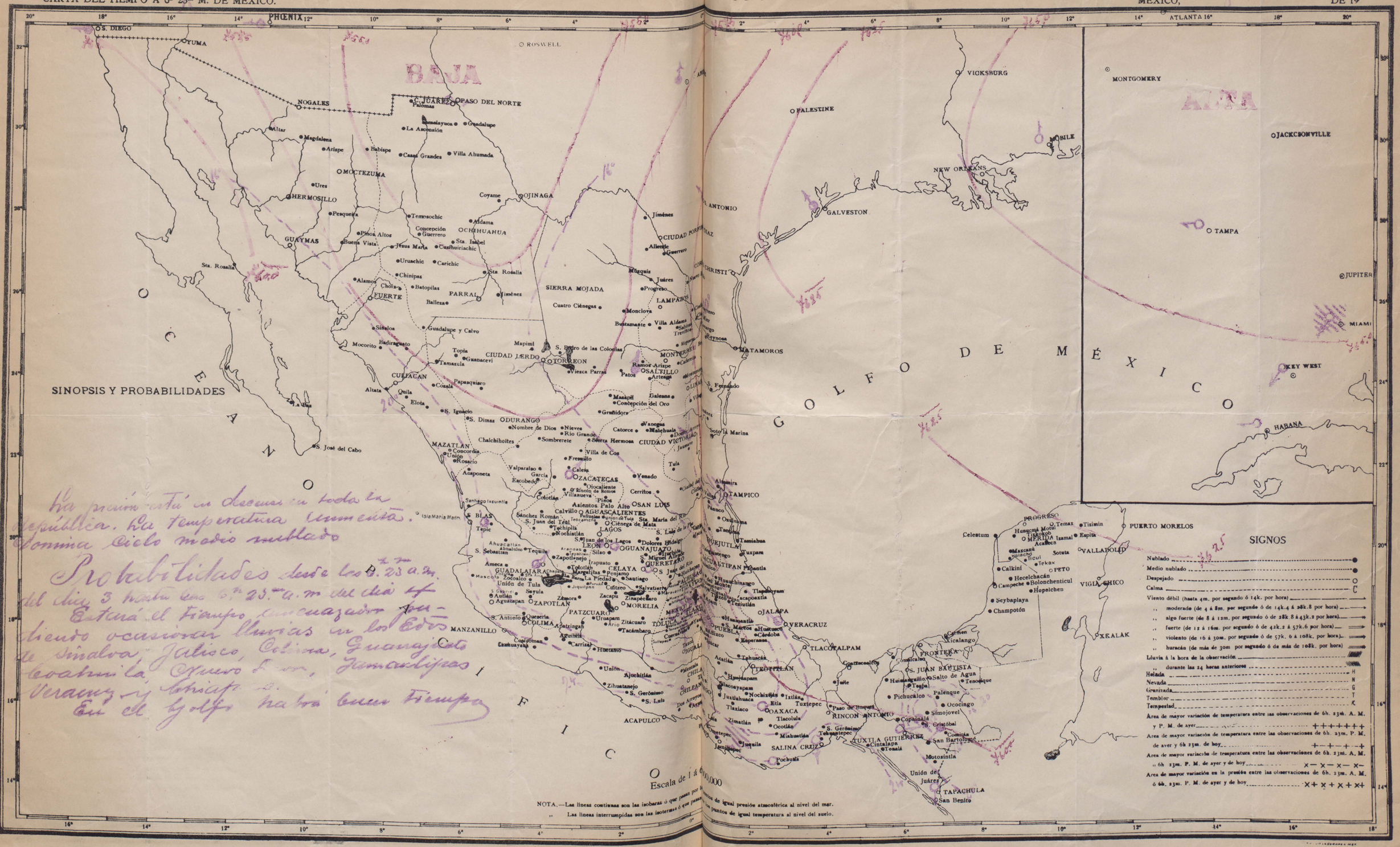

Ha pasado está en descenso en toda la República. La temperatura ha descendido. Domina cielo medio nublado

Probabilidades desde las 8.23 a.m. del día 3 hasta las 8.23 a.m. del día 4. Estará el tiempo enfriado, pudiendo ocasionar lluvias en los Edos de Sinaloa, Jalisco, Colima, Guanajuato, Coahuila, Nuevo León, Tamaulipas, Veracruz y Yucatán. En el Golfo habrá buen tiempo

CARTA DEL TIEMPO A 6h 23m M. DE MEXICO.

OBSERVATORIO METEOROLÓGICO CENTRAL.

MEXICO, Mayo 3 DE 19

CARTA DEL TIEMPO A 6h 23m M. DE MEXICO.

OBSERVATORIO METEOROLÓGICO CENTRAL.

MEXICO, Mayo 11 DE 1913

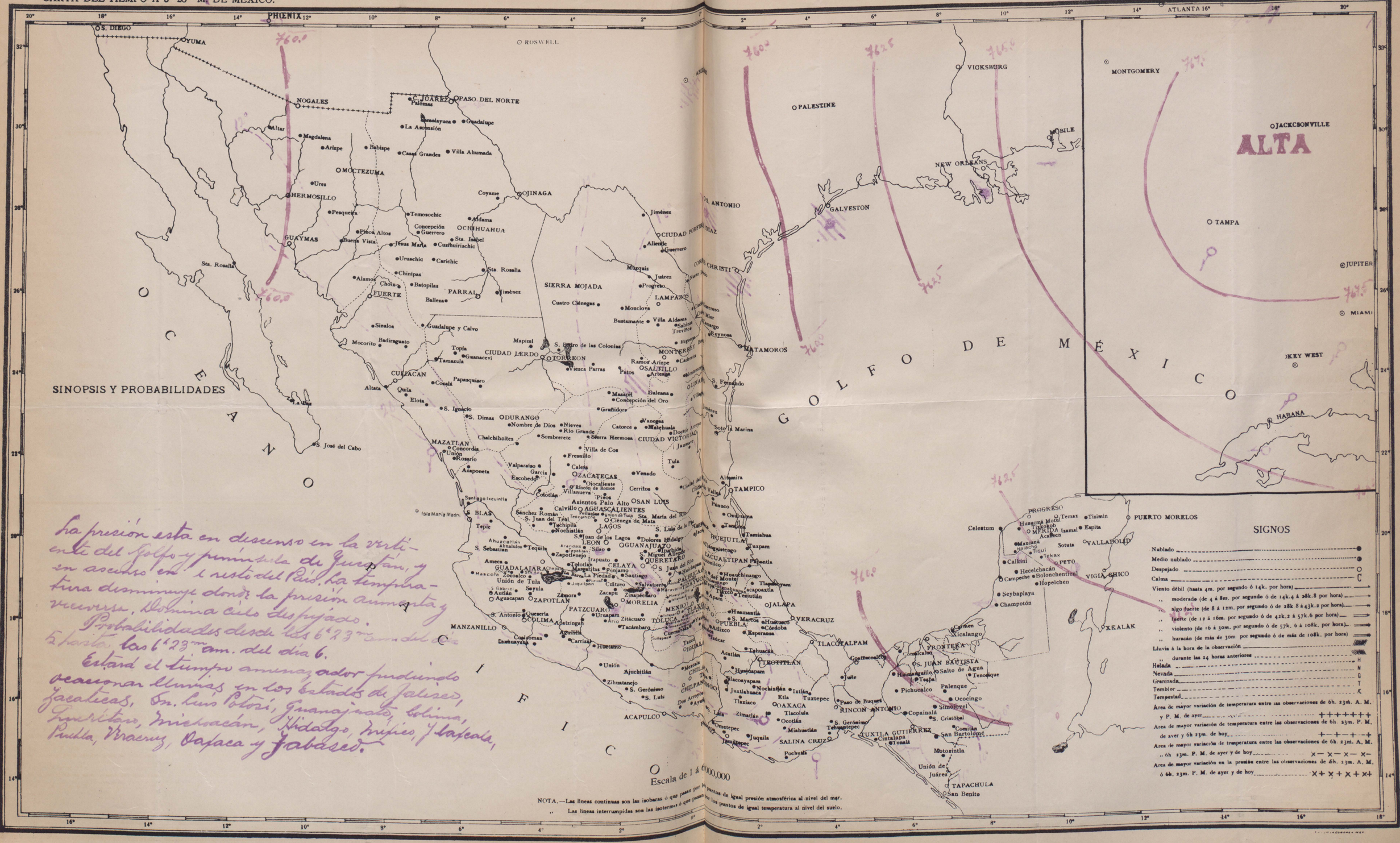

La presión esta en descenso en la vertiente del Golfo y península de Yucatán, y en ascenso en el resto del País. La temperatura disminuye donde la presión aumenta y viceversa. Domina cielo despejado.

Probabilidades desde las 6h 23m am del día 5 hasta las 6h 23m am. del día 6.

Estará el tiempo amenazador pudiendo ocasionar lluvias en los Estados de Jalisco, Zacatecas, San Luis Potosí, Guanajuato, Colima, Querétaro, Michoacán, Hidalgo, Puebla, Tlaxcala, Puebla, Veracruz, Oaxaca y Tabasco.

CARTA DEL TIEMPO A 6h 23m M. DE MEXICO.

OBSERVATORIO METEOROLÓGICO CENTRAL.

Lunes — MEXICO, mayo 5 DE 19

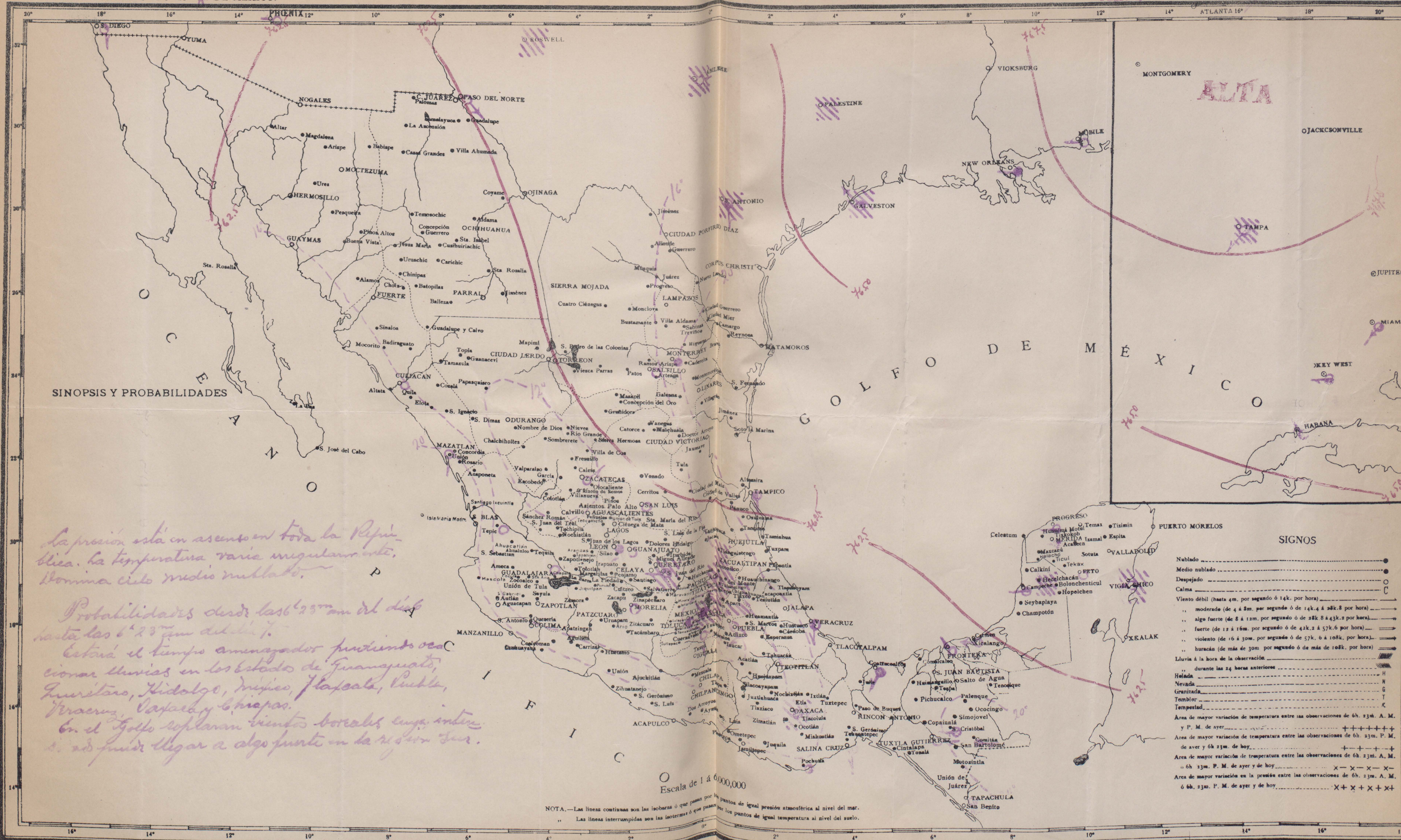

SINOPSIS Y PROBABILIDADES

La presión está en ascenso en toda la República. La temperatura varía irregularmente. Domina cielo medio nublado.

Probabilidades desde las 6h 23m am del día 6 hasta las 6h 23m am del día 7.

Estará el tiempo amenazador pudiendo ocasionar lluvias en los Estados de Guanajuato, Querétaro, Hidalgo, México, Tlaxcala, Puebla, Veracruz, Oaxaca y Chiapas.

En el Golfo soplarán vientos boreales cuya intensidad puede llegar a algo fuerte en la región Sur.

Escala de 1 á 6.000,000

NOTA.—Las lineas continuas son las isobaras ó que pasan por los puntos de igual presión atmosférica al nivel del mar.

,, Las lineas interrumpidas son las isotermas ó que pasan por los puntos de igual temperatura al nivel del suelo.

SIGNOS

Nublado ●
Medio nublado ◐
Despejado ○
Calma C
Viento débil (hasta 4m. por segundo ó 14k. por hora) →
,, moderado (de 4 á 8m. por segundo ó de 14k.4 á 28k.8 por hora) →
,, algo fuerte (de 8 á 12m. por segundo ó de 28k.8 á 43k.2 por hora) →
,, fuerte (de 12 á 16m. por segundo ó de 43k.2 á 57k.6 por hora) →
,, violento (de 16 á 30m. por segundo ó de 57k.6 á 108k. por hora) →
,, huracán (de más de 30m por segundo ó de más de 108k. por hora) →
Lluvia á la hora de la observación
,, durante las 24 horas anteriores
Helada H
Nevada N
Granizada G
Temblor T
Tempestad K
Area de mayor variación de temperatura entre las observaciones de 6h. 23m. A. M. y P. M. de ayer + + + + + + + +
Area de mayor variación de temperatura entre las observaciones de 6h. 23m. P. M. de ayer y 6h 23m. de hoy + — + — + — +
Area de mayor variación de temperatura entre las observaciones de 6h. 23m. A. M. ó 6h 23m. P. M. de ayer y de hoy x— x— x— x—
Area de mayor variación en la presión entre las observaciones de 6h. 23m. A. M. ó 6h. 23m. P. M. de ayer y de hoy X+ X+ X+ X+

OBSERVATORIO METEOROLÓGICO CENTRAL.

CARTA DEL TIEMPO A 6h 23m M. DE MEXICO.

MEXICO, Mayo 6 DE 1913

CARTA DEL TIEMPO A 6h 23m M. DE MEXICO.

OBSERVATORIO METEOROLÓGICO CENTRAL.

MEXICO, Mayo 7 DE 1913.

CARTA DEL TIEMPO A 6h 23m M. DE MEXICO.

OBSERVATORIO METEOROLÓGICO CENTRAL.

MEXICO, DE 19

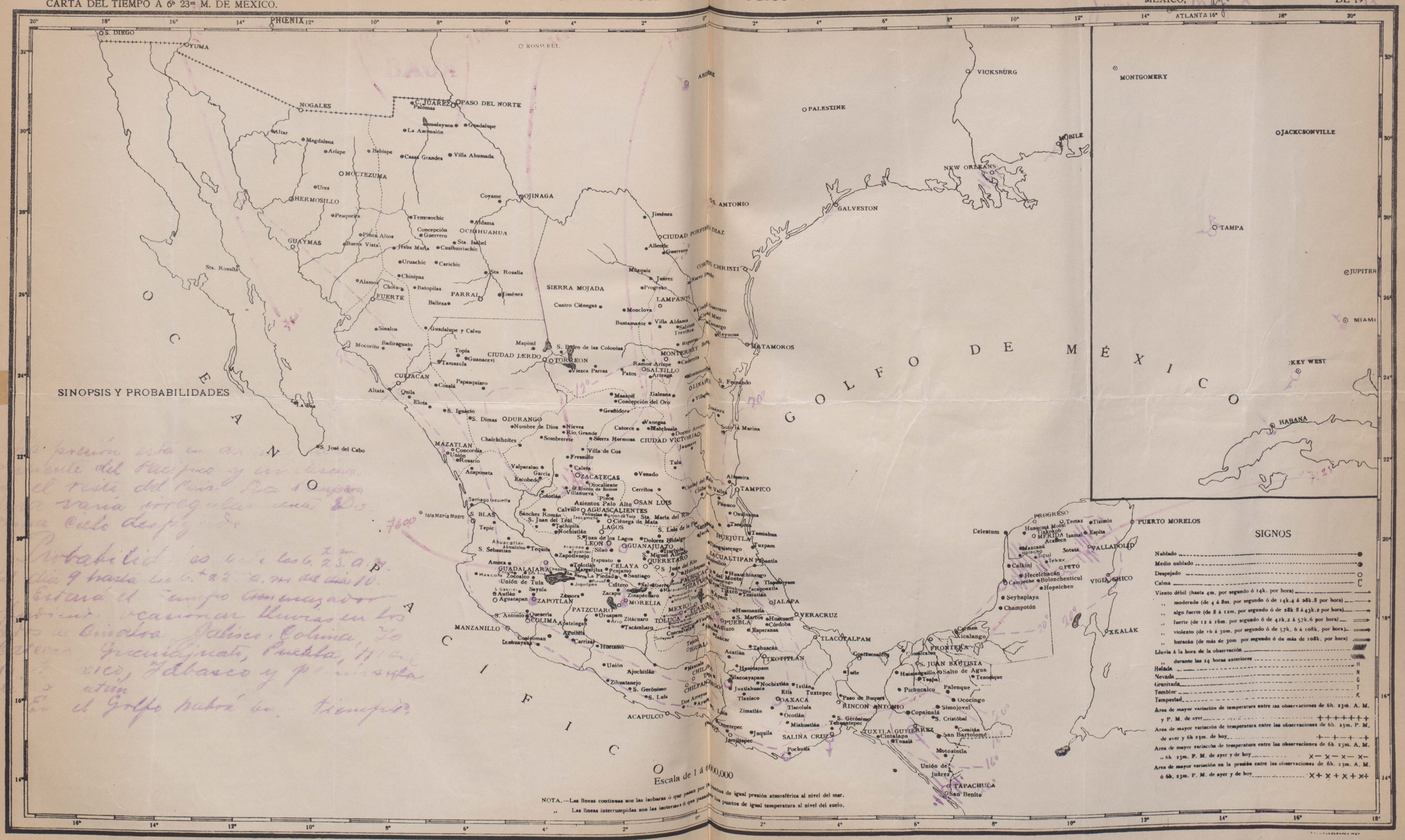

CARTA DEL TIEMPO A 6h 23m M. DE MEXICO.

OBSERVATORIO METEOROLÓGICO CENTRAL.

MEXICO, DE 1913

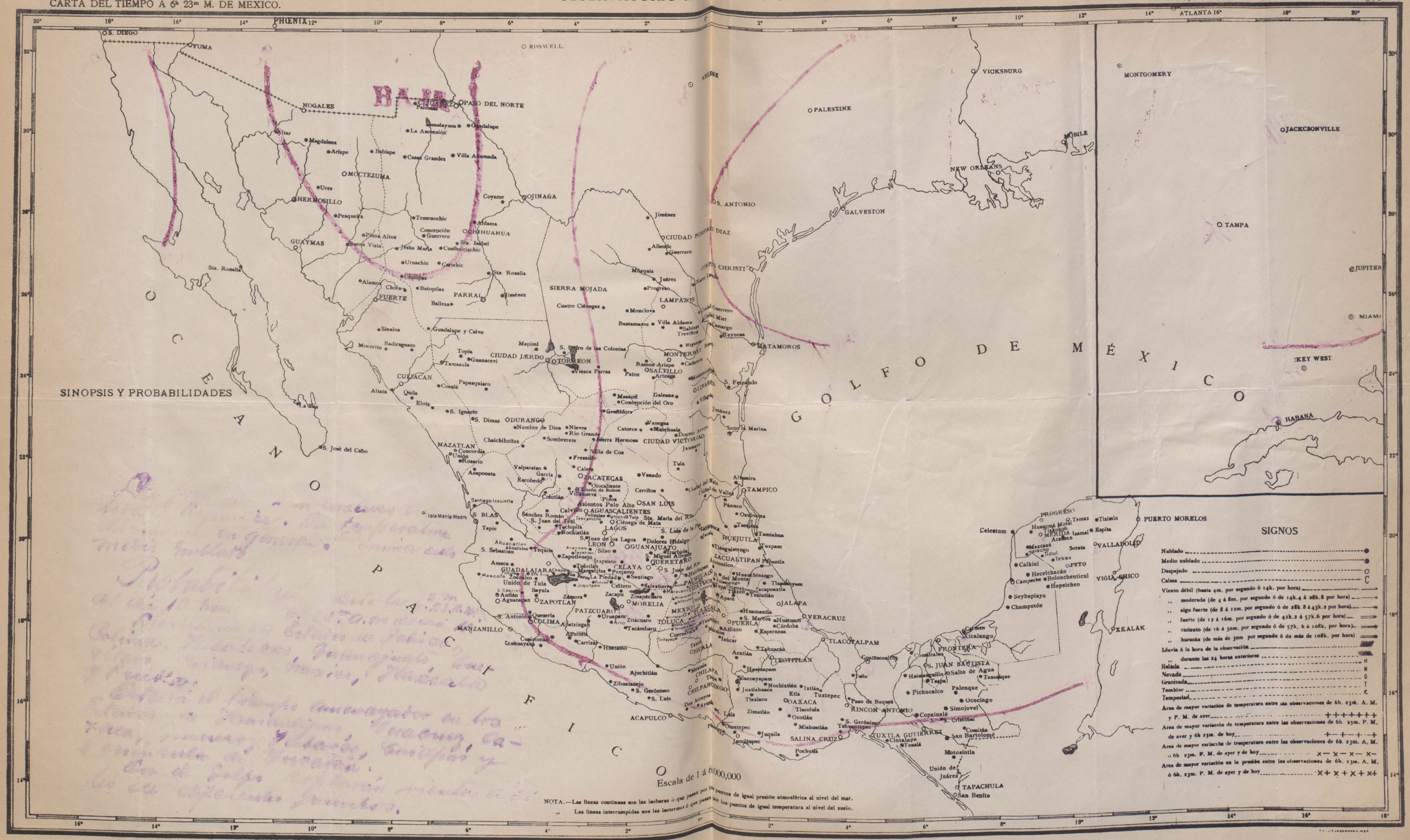

CARTA DEL TIEMPO A 6h 23m M. DE MEXICO.

OBSERVATORIO METEOROLÓGICO CENTRAL.

MEXICO, Mayo 10 DE 1913

May 11 13

OBSERVATORIO METEOROLÓGICO CENTRAL.

CARTA DEL TIEMPO A 6h 23m M. DE MEXICO. MEXICO, DE 19

CARTA DEL TIEMPO A 6h 23m M. DE MEXICO.

OBSERVATORIO METEOROLÓGICO CENTRAL.

MEXICO, DE 19

May 12, 1913

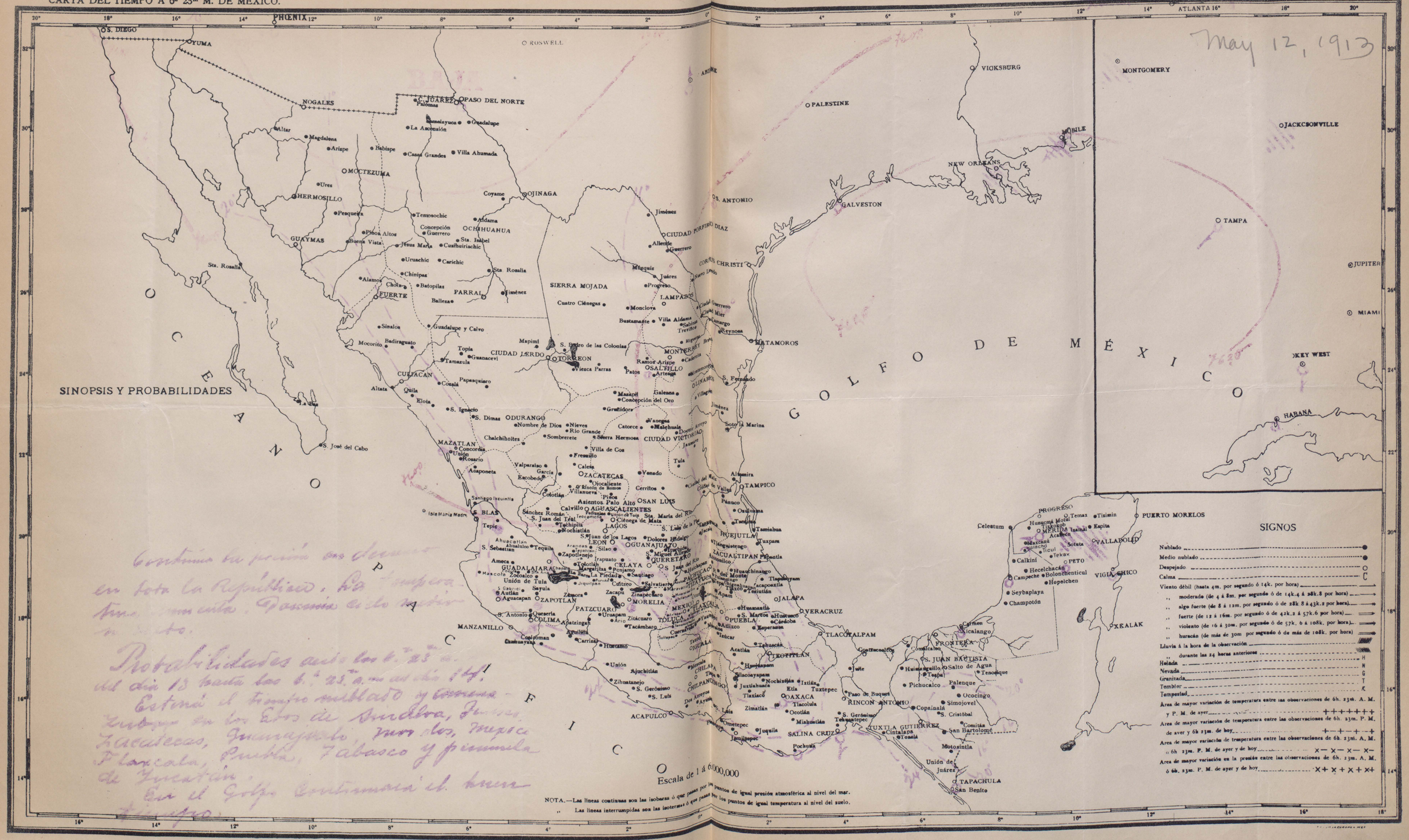

Continúa la presión con descenso en toda la República. La temperatura sube en toda la República.

Probabilidades desde las 6h. 23m. del día 13 hasta las 6h. 23m. del día 14.

Estará el tiempo nublado y comenzará lluvia en los Estados de Durango, Jalisco, Zacatecas, Guanajuato, Morelos, México, Tlaxcala, Puebla, Tabasco y península de Yucatán.

En el Golfo continuará el buen tiempo.

OBSERVATORIO METEOROLÓGICO CENTRAL.

[May?]

MEXICO, M 13th DE 19

May 13, 1913

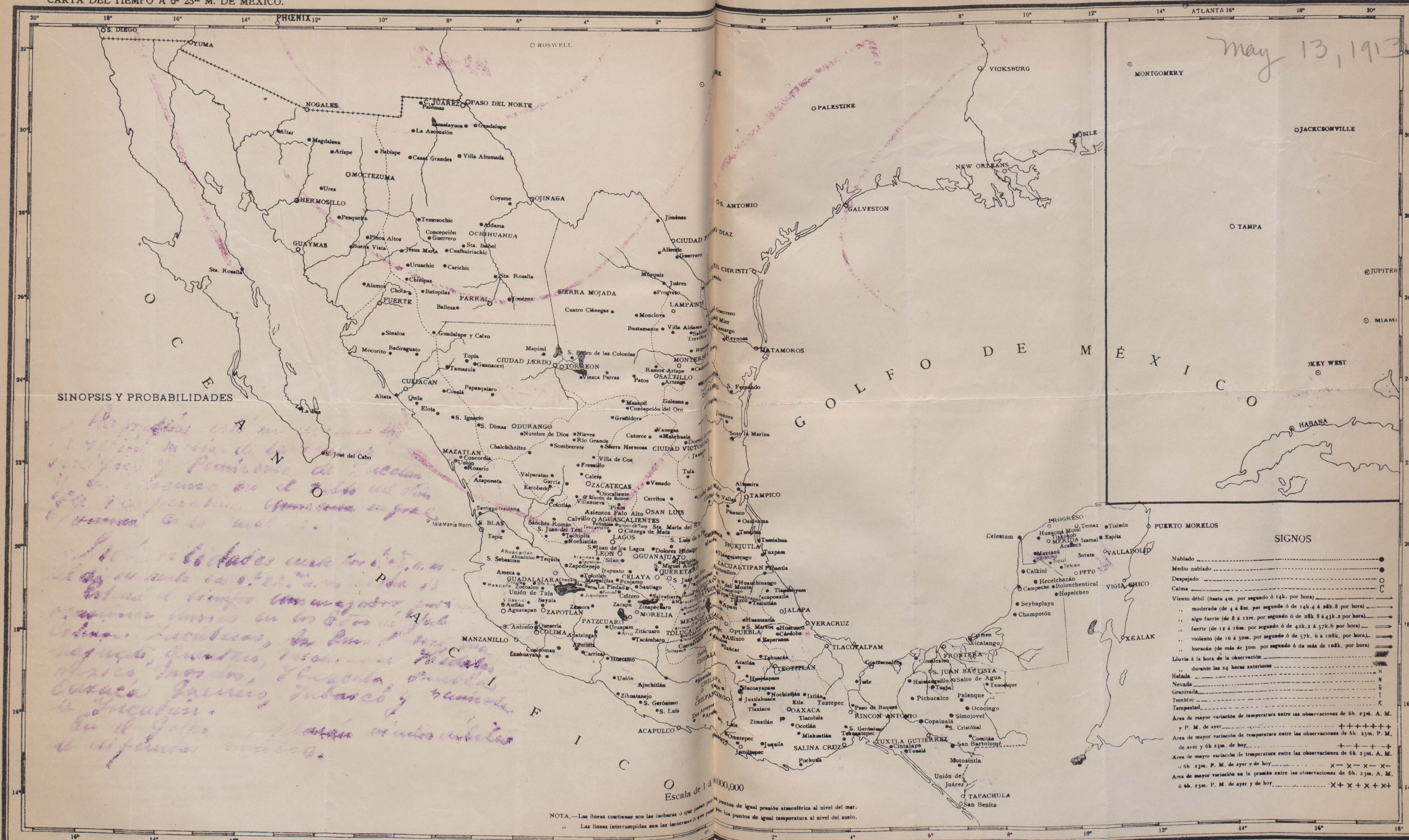

CARTA DEL TIEMPO A 6h 23m M. DE MEXICO.

OBSERVATORIO METEOROLÓGICO CENTRAL.

MEXICO, Mayo 14 DE 19

13

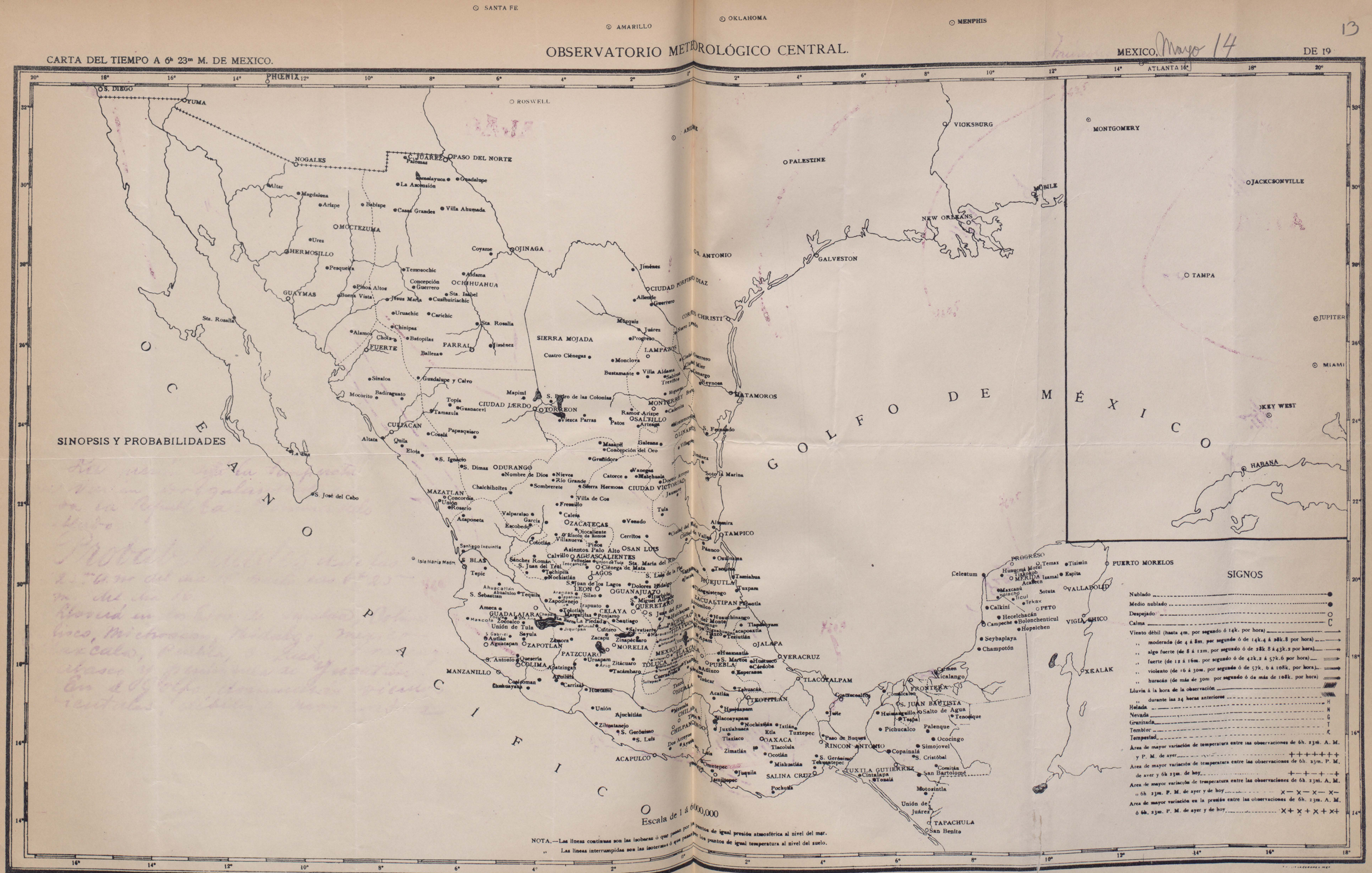

CARTA DEL TIEMPO A 6h 23m M. DE MEXICO.

OBSERVATORIO METEOROLÓGICO CENTRAL.

MEXICO, Jueves marzo 15 DE 19

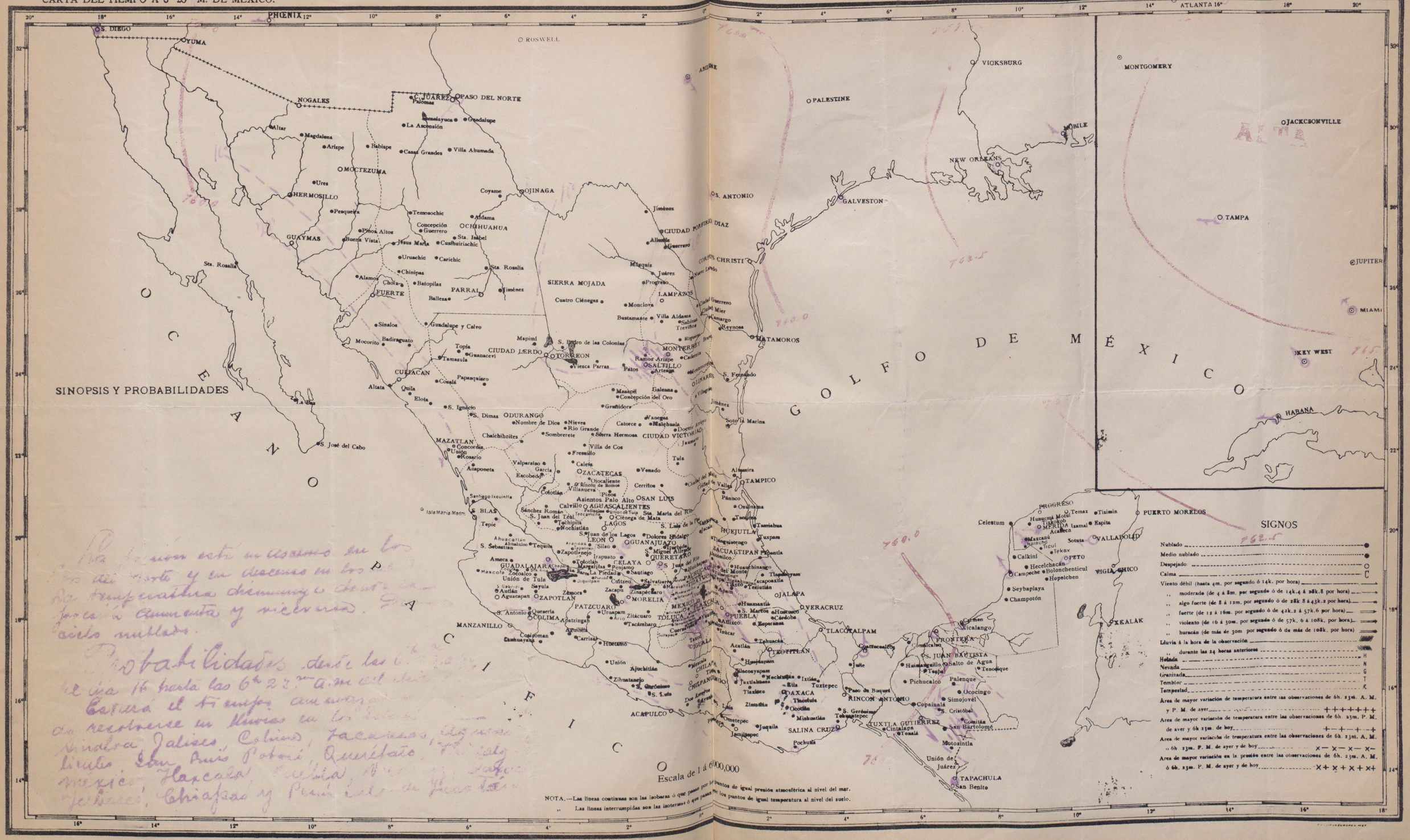

Por lo que se refiere al tiempo en los días del norte y en diversos en los días temperatura disminuye y dentro de poco se aumenta y viceversa. Predominando cielos nublados.

Probabilidades desde las 6h. 23m. de esta 16 hasta las 6h. 23m. a.m. del día 17. Estará el tiempo en general en recobrarse en lluvias en los Estados Sinaloa, Jalisco, Colima, Zacatecas, Aguascalientes, San Luis Potosí, Querétaro, México, Tlaxcala, Puebla, Veracruz, Tabasco, Chiapas y Península de Yucatán.