National Oceanic and Atmospheric Administration

ERRATA NOTICE

One or more conditions of the original document may affect the quality of the image, such as:

Discolored pages
Faded or light ink
Binding intrudes into the text

This has been a co-operative project between the NOAA Central Library and the Climate Database Modernization Program, National Climate Data Center (NCDC). To view the original document, please contact the NOAA Central Library in Silver Spring, MD at (301) 713-2607 x124 or Library.Reference@noaa.gov

HOV Services
Imaging Contractor
12200 Kiln Court
Beltsville, MD 20704-1387
July 23, 2010

CARTA DEL TIEMPO A 6h 23m M. DE MEXICO.

OBSERVATORIO METEOROLÓGICO CENTRAL.

MEXICO, DE 19

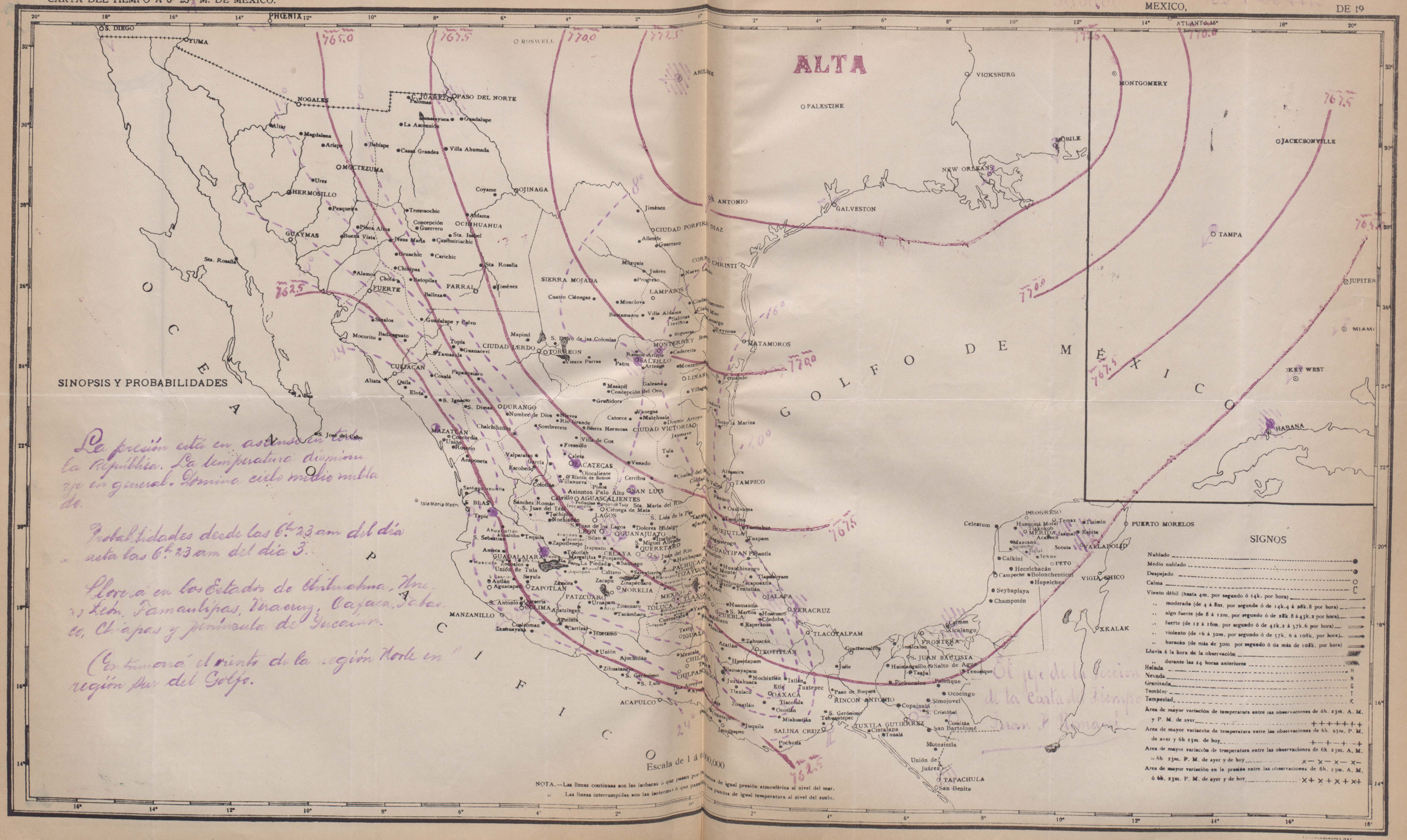

OBSERVATORIO METEOROLÓGICO CENTRAL.

CARTA DEL TIEMPO A 6h 23m M. DE MEXICO.

MEXICO, Noviembre 2d DE 1913

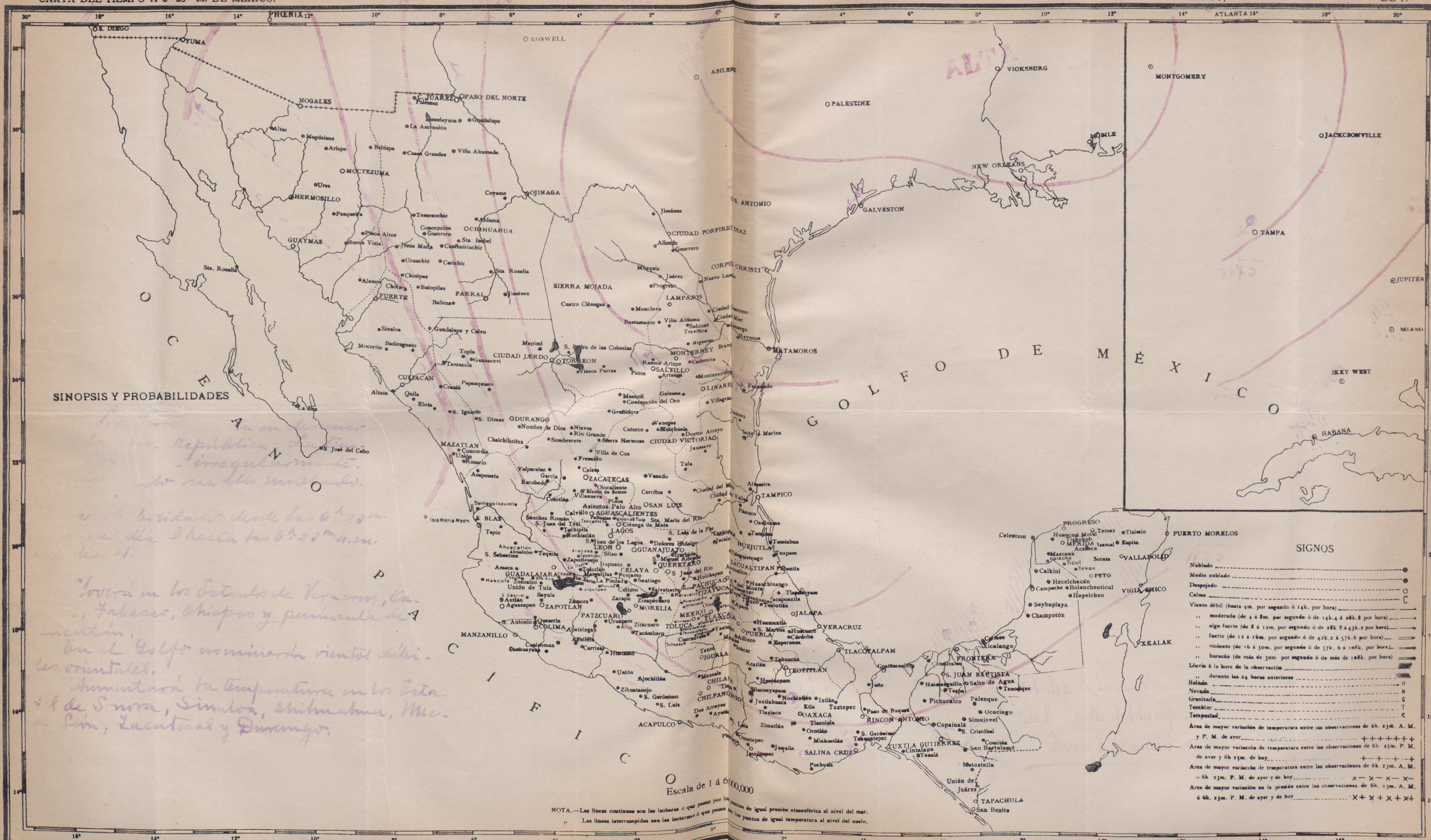

OBSERVATORIO METEOROLÓGICO CENTRAL.

CARTA DEL TIEMPO A 6h 23m M. DE MEXICO. MEXICO, DE 19

CARTA DEL TIEMPO A 6h 23m M. DE MEXICO.

OBSERVATORIO METEOROLÓGICO CENTRAL.

MEXICO, Martes, Nov. 4 de 1913. DE 19

SINOPSIS Y PROBABILIDADES

La presión está en ascenso en los Estados de Sonora, Chihuahua y Coahuila y en descenso en el resto del país. La temperatura aumenta donde la presión disminuye y viceversa. Domina cielo medio nublado.

Probabilidades desde las 6h 23m am del dia 5 hasta las 6h 23m am del dia 6.

Lloverá en los Estados de Coahuila, Nuevo Leon, Tamaulipas, Veracruz, Oaxaca, Tabasco, Chiapas y península de Yucatán.

En el Golfo soplarán vientos de la región Norte con intensidad que variará entre moderado y fuerte.

SIGNOS

- Nublado
- Medio nublado
- Despejado
- Calma
- Viento débil (hasta 4m. por segundo ó 14k. por hora)
- ,, moderado (de 4 á 8m. por segundo ó de 14k.4 á 28k.8 por hora)
- ,, algo fuerte (de 8 á 12m. por segundo ó de 28k.8 á 43k.2 por hora)
- ,, fuerte (de 12 á 16m. por segundo ó de 42k.2 á 57k.6 por hora)
- ,, violento (de 16 á 30m. por segundo ó de 57k.6 á 108k. por hora)
- ,, huracán (de más de 30m por segundo ó de más de 108k. por hora)
- Lluvia á la hora de la observación
- ,, durante las 24 horas anteriores
- Helada — H
- Nevada — N
- Granizada — G
- Temblor — T
- Tempestad — K
- Area de mayor variación de temperatura entre las observaciones de 6h. 23m. A. M. y P. M. de ayer — + + + + + + + +
- Area de mayor variación de temperatura entre las observaciones de 6h. 23m. P. M. de ayer y 6h 23m. de hoy — + — + — + — +
- Area de mayor variación de temperatura entre las observaciones de 6h. 23m. A. M. ó 6h 23m. P. M. de ayer y de hoy — × — × — × — × —
- Area de mayor variación en la presión entre las observaciones de 6h. 23m. A. M. ó 6h. 23m. P. M. de ayer y de hoy — × + × + × + × +

El Jefe de la Sección de la Carta del Tiempo

NOTA.—Las lineas continuas son las isobaras ó que pasan por los puntos de igual presión atmosférica al nivel del mar.

,, Las lineas interrumpidas son las isotermas ó que pasan por los puntos de igual temperatura al nivel del suelo.

LIBRARY
NOV 21 1913
Weather Bureau

CARTA DEL TIEMPO A 6h 23m M. DE MEXICO.

OBSERVATORIO METEOROLÓGICO CENTRAL.

MEXICO, DE 19

La presión está en ascenso en la región Norte de la Mesa Central y en descenso en el resto del país. La temperatura disminuye en general. Domina cielo despejado.

Probabilidades desde las 6h. 23m. a.m. del día 6 hasta las 6h. 23m. a.m. del día 7.

Llovera en los Estados de Tabasco, Chiapas y península de Yucatán.

Disminuirá la temperatura en los Estados de Sonora, Sinaloa, Chihuahua, Coahuila, Nuevo León, Durango y Tamaulipas.

CARTA DEL TIEMPO A 6h 23m M. DE MEXICO.

OBSERVATORIO METEOROLÓGICO CENTRAL.

MEXICO, noviembre 6 DE 1913

CARTA DEL TIEMPO A 6h 23m M. DE MEXICO.

OBSERVATORIO METEOROLÓGICO CENTRAL.

MEXICO, DE 19

CARTA DEL TIEMPO A 6h 23m M. DE MEXICO.

OBSERVATORIO METEOROLÓGICO CENTRAL.

Sábado Nov. 8 de 1913

MEXICO, DE 19

SINOPSIS Y PROBABILIDADES

La presión está en todo la República acentuada sobre los Estados de Chihuahua y Coahuila. La temperatura disminuye en la Mesa Central y aumenta en el Golfo. Domina cielo medio nublado.

Probabilidades de de las 6h 23m a.m. del día 9 hasta las 6h 23m a.m. del día 10.

Llovrá en los Estados de Chihuahua, Nuevo León, Tamaulipas, Veracruz, Oaxaca, Yucatán y buscó el Golfo y península de Yucatán. En el Golfo el viento de la región Norte será moderado o algo fuerte en las costas de Tamaulipas y puerto de Veracruz y en el interior de Tamaulipas.

SIGNOS

Nublado	●
Medio nublado	◐
Despejado	○
Calma	C
Viento débil (hasta 4m. por segundo ó 14k. por hora)	→
,, moderado (de 4 á 8m. por segundo ó de 14k.4 á 28k.8 por hora)	→
,, algo fuerte (de 8 á 12m. por segundo ó de 28k.8 á 43k.2 por hora)	→
,, fuerte (de 12 á 16m. por segundo ó de 43k.2 á 57k.6 por hora)	→
,, violento (de 16 á 30m. por segundo ó de 57k. 6 á 108k. por hora)	→
,, huracán (de más de 30m por segundo ó de más de 108k. por hora)	→
Lluvia á la hora de la observación	
,, durante las 24 horas anteriores	
Helada	H
Nevada	N
Granizada	G
Tomblor	T
Tempestad	K
Area de mayor variación de temperatura entre las observaciones de 6h. 23m. A. M. y P. M. de ayer	+ + + + + + +
Area de mayor variación de temperatura entre las observaciones de 6h. 23m. P. M. de ayer y 6h 23m. de hoy	+ − + − + − +
Area de mayor variación de temperatura entre las observaciones de 6h. 23m. A. M. ó 6h. 23m. P. M. de ayer y de hoy	× − × − × − × −
Area de mayor variación en la presión entre las observaciones de 6h. 23m. A. M. ó 6h. 23m. P. M. de ayer y de hoy	× + × + × + × +

NOTA.—Las líneas continuas son las isobaras ó que pasan por los puntos de igual presión atmosférica al nivel del mar.

,, Las líneas interrumpidas son las isotermas ó que pasan por los puntos de igual temperatura al nivel del suelo.

CARTA DEL TIEMPO A 6h 23m M. DE MEXICO.

OBSERVATORIO METEOROLÓGICO CENTRAL.

MEXICO, Nov 9 de 14 DE 19

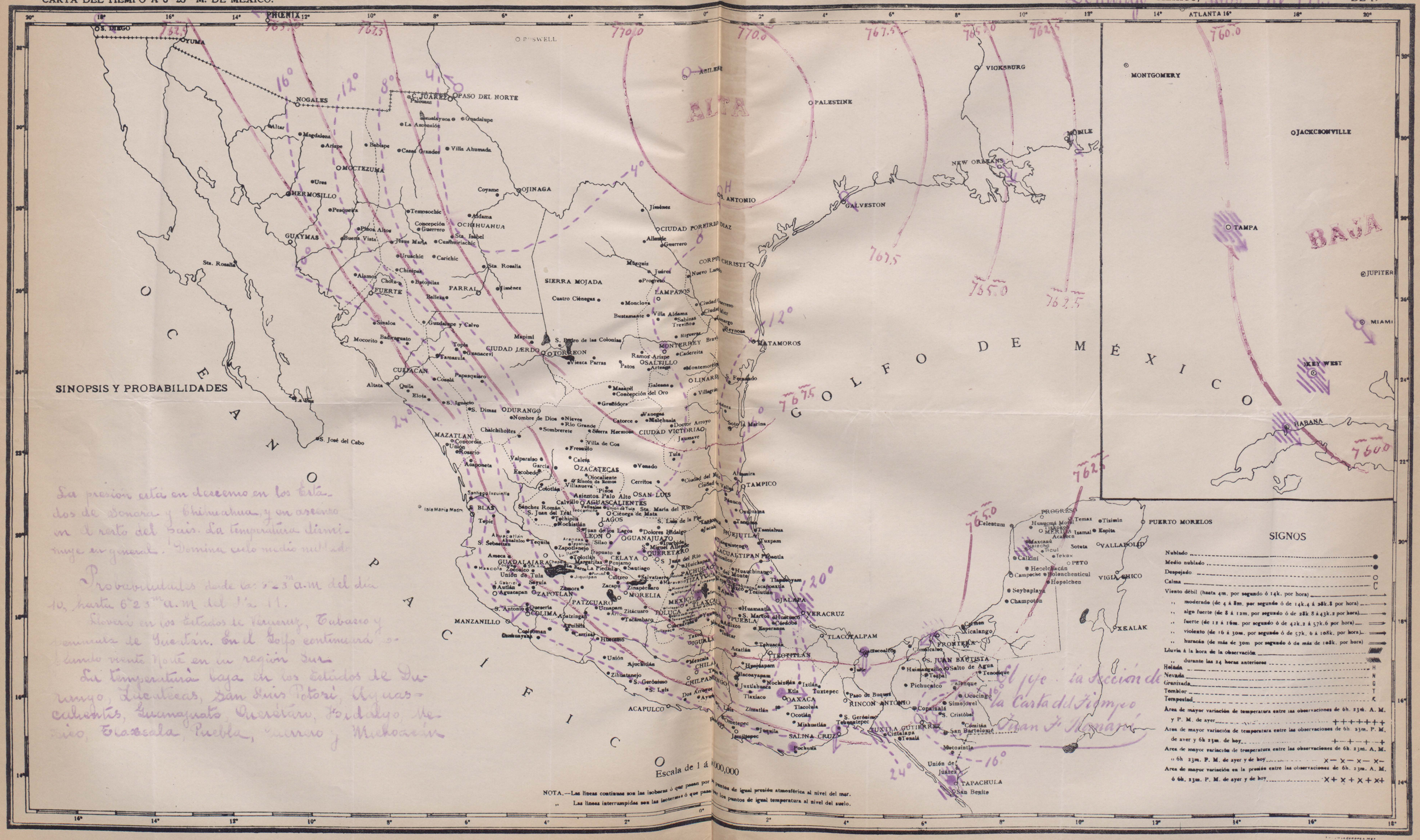

CARTA DEL TIEMPO A 6h 23m M. DE MEXICO.

OBSERVATORIO METEOROLÓGICO CENTRAL.

MEXICO, DE 19

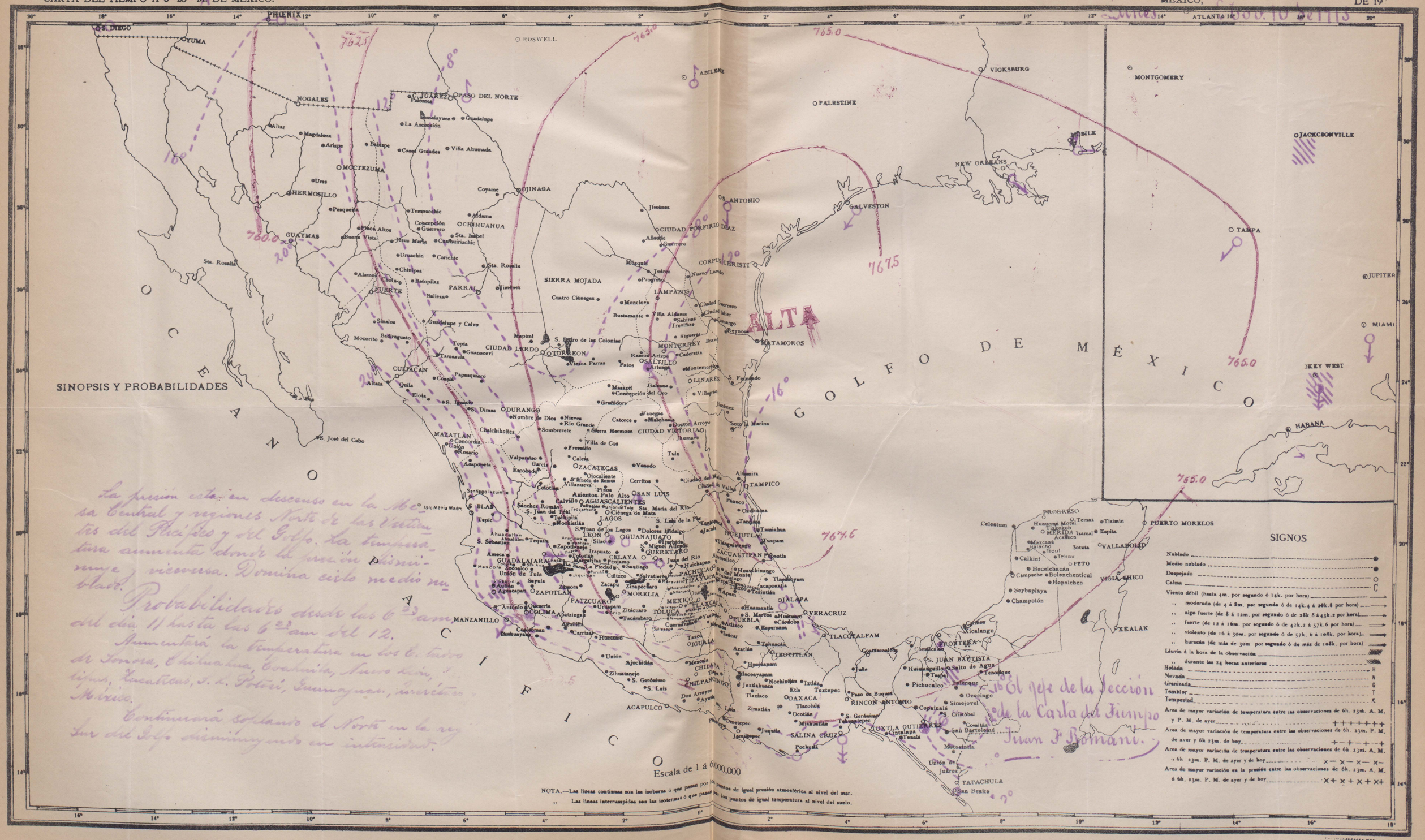

La presión está en descenso en la Mesa Central y regiones Norte de los Estados del Pacífico y del Golfo. La temperatura aumenta donde la presión disminuye y viceversa. Domina cielo medio nublado.

Probabilidades desde las 6 23 am del día 11 hasta las 6 23 am del 12.

Aumentará la temperatura en los Estados de Sonora, Chihuahua, Coahuila, Nuevo León, Tamaulipas, Zacatecas, S. L. Potosí, Guanajuato, Querétaro y México.

Continuará soplando el Norte en la región Sur del Golfo disminuyendo en intensidad.

CARTA DEL TIEMPO A 6h 23m M. DE MEXICO.

OBSERVATORIO METEOROLÓGICO CENTRAL.

MEXICO, DE 19

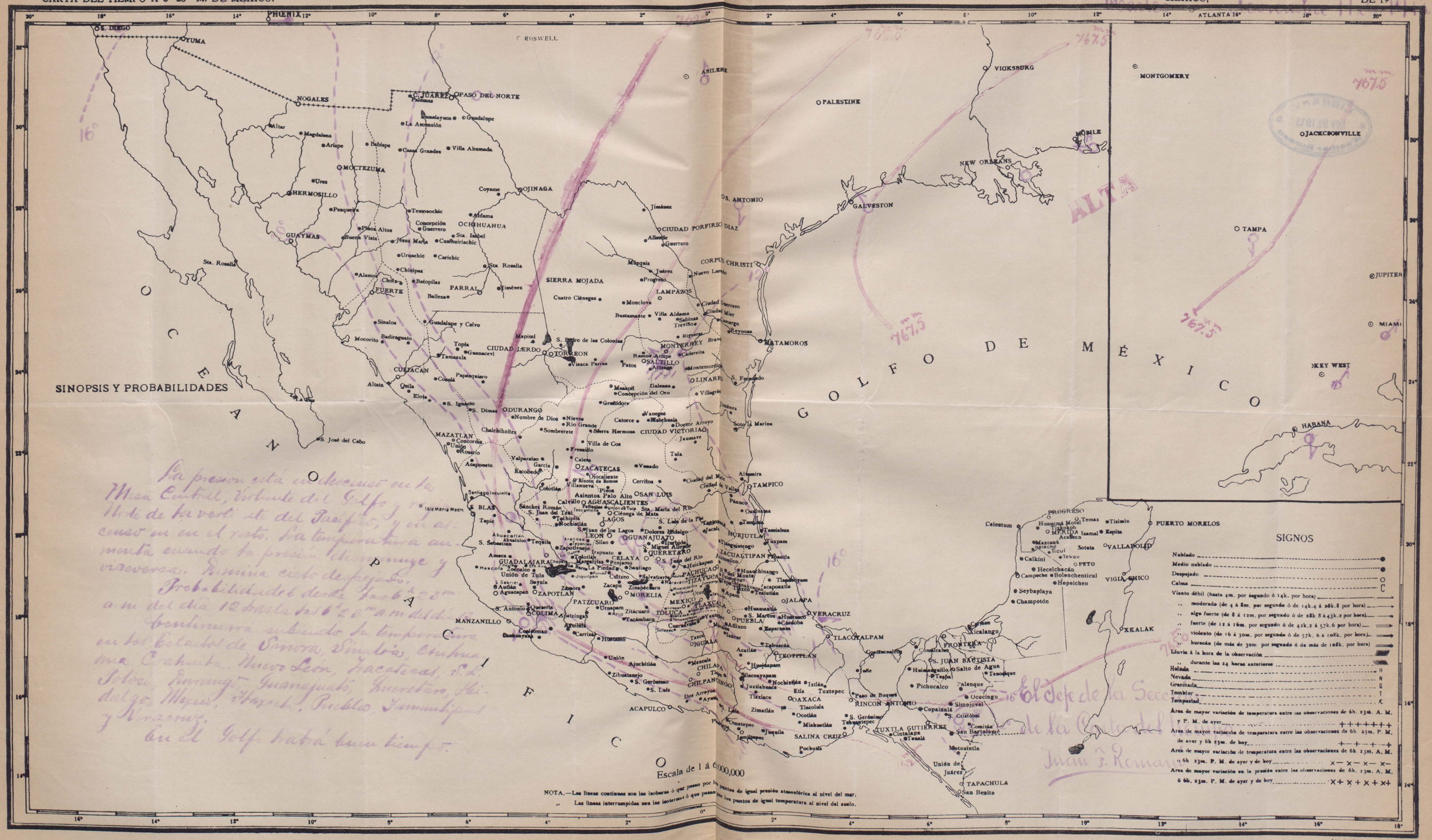

La presion está en descenso en la Mesa Central, Vertiente del Golfo y en la de la vertiente del Pacífico, y en ascenso en el resto. La temperatura aumenta cuando la presion disminuye y viceversa. Domina cielo despejado.

Probabilidades 6 desde Febrero 23 á m del dia 12 hasta las 6 20 a m del dia siguiente.

Continuará subiendo la temperatura en los Estados de Sonora, Sinaloa, Chihuahua, Coahuila, Nuevo León, Zacatecas, S. L. Potosí, Durango, Guanajuato, Querétaro, Hidalgo, México, Puebla, Tamaulipas y Veracruz.

En el Golfo habrá buen tiempo.

El Jefe de la Seccion de la Carta del Tiempo
Juan J. Romano

OBSERVATORIO METEOROLÓGICO CENTRAL.

CARTA DEL TIEMPO A 6h 23m M. DE MEXICO. — MEXICO, Nov. 12 de 1913 — DE 19

La presión y la temperatura van irregularmente bajando hasta la tarde de hoy. Zona ciclónica dispersada.

Se espera que desde las 6h.23m. del día 13 hasta las 6h.23m. del día 14.

Habrá temperaturas bajas en los Estados de Oaxaca, Tabasco, Chiapas, Campeche y Yucatán.

El Golfo dominará viento anticiclónico ó moderado.

OBSERVATORIO METEOROLÓGICO CENTRAL.

CARTA DEL TIEMPO A 6^h 23^m M. DE MEXICO. MEXICO, 13 DE 1913

SINOPSIS Y PROBABILIDADES

La presión está en descenso en toda la República. La temperatura aumenta en general. Domina cielo despejado.

Probabilidades desde las 6^h 23^m am del día 14 hasta las 6^h 23^m am. del día 15.

Las temperaturas bajas que se registraron en los Estados de Oaxaca, Tabasco, Chiapas, Campeche y Yucatán, comenzarán á subir.

En el Golfo habrá buen tiempo.

SIGNOS

Nublado
Medio nublado
Despejado
Calma
Viento débil (hasta 4m. por segundo ó 14k. por hora)
,, moderado (de 4 á 8m. por segundo ó de 14k.4 á 28k.8 por hora)
,, algo fuerte (de 8 á 12m. por segundo ó de 28k.8 á 43k.2 por hora)
,, fuerte (de 12 á 16m. por segundo ó de 42k.2 á 57k.6 por hora)
,, violento (de 16 á 30m. por segundo ó de 57k. 6 á 108k. por hora)
,, huracán (de más de 30m por segundo ó de más de 108k. por hora)
Lluvia á la hora de la observación
,, durante las 24 horas anteriores
Helada H
Nevada N
Granizada G
Temblor T
Tempestad
Area de mayor variación de temperatura entre las observaciones de 6h. 23m. A. M. y P. M. de ayer
Area de mayor variación de temperatura entre las observaciones de 6h. 23m. P. M. de ayer y 6h 23m. de hoy
Area de mayor variación de temperatura entre las observaciones de 6h. 23m. A. M. ó 6h. 23m. P. M. de ayer y de hoy
Area de mayor variación en la presión entre las observaciones de 6h. 23m. A. M. ó 6h. 23m. P. M. de ayer y de hoy

NOTA.—Las lineas continuas son las isobaras ó que pasan por los puntos de igual presión atmosférica al nivel del mar.
,, Las lineas interrumpidas son las isotermas ó que pasan por los puntos de igual temperatura al nivel del suelo.

CARTA DEL TIEMPO A 6h 23m M. DE MEXICO.

OBSERVATORIO METEOROLÓGICO CENTRAL.

MEXICO, Junio 14 de 1913 DE 19

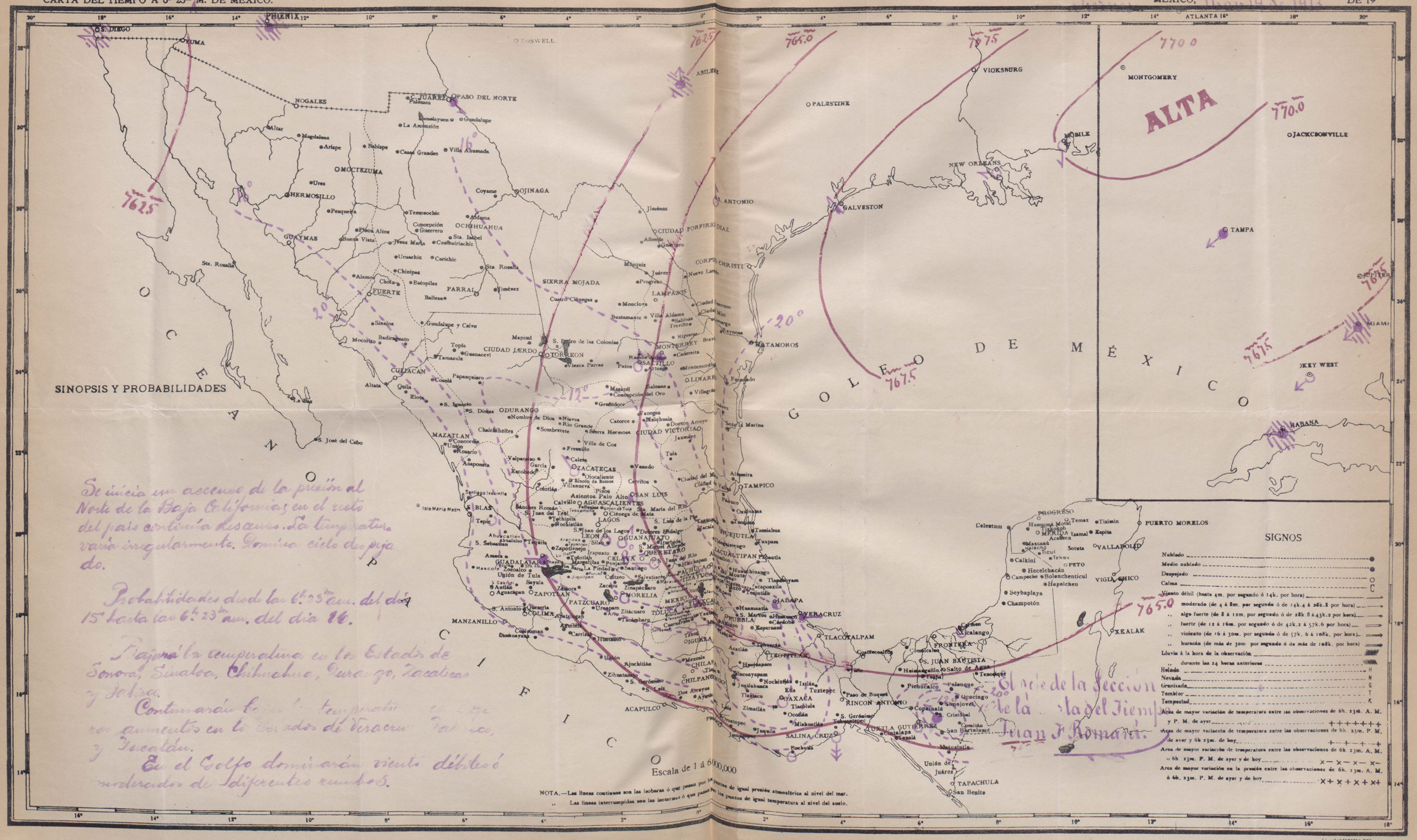

SANTA FE · AMARILLO · OKLAHOMA · MENPHIS

Sabado Nov. 15

OBSERVATORIO METEOROLÓGICO CENTRAL.

CARTA DEL TIEMPO A 6h 23m M. DE MEXICO. MEXICO, DE 1913

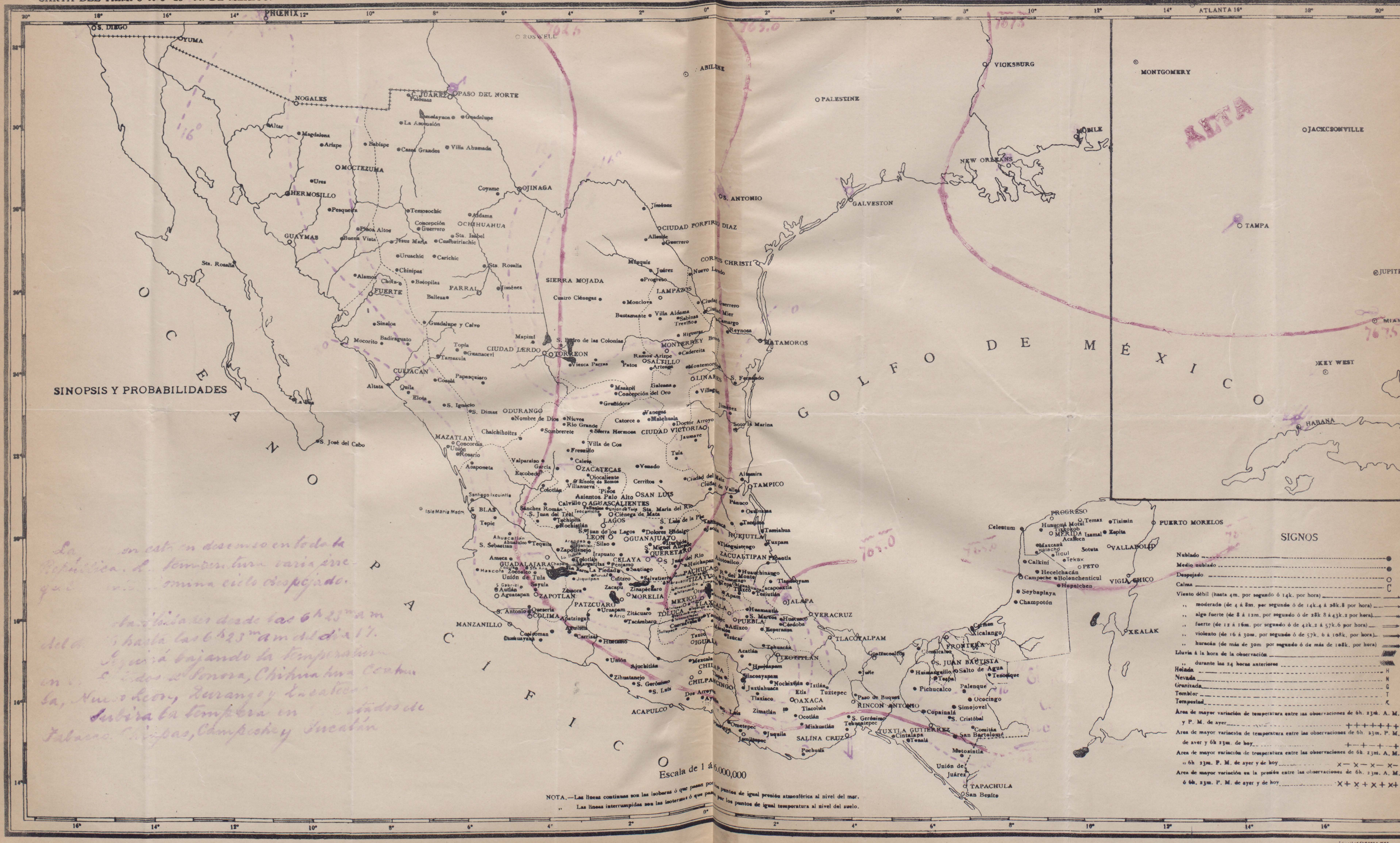

Nro. 164