National Oceanic and Atmospheric Administration

ERRATA NOTICE

One or more conditions of the original document may affect the quality of the image, such as:

Discolored pages
Faded or light ink
Binding intrudes into the text

This has been a co-operative project between the NOAA Central Library and the Climate Database Modernization Program, National Climate Data Center (NCDC). To view the original document, please contact the NOAA Central Library in Silver Spring, MD at (301) 713-2607 x124 or Library.Reference@noaa.gov

HOV Services
Imaging Contractor
12200 Kiln Court
Beltsville, MD 20704-1387
July 23, 2010

CARTA DEL TIEMPO A 6h 23m M. DE MEXICO.

OBSERVATORIO METEOROLÓGICO CENTRAL.

MEXICO, DE 19

CARTA DEL TIEMPO A 6h 23m M. DE MEXICO.

OBSERVATORIO METEOROLÓGICO CENTRAL.

Jueves Octubre 2. MEXICO, DE 19

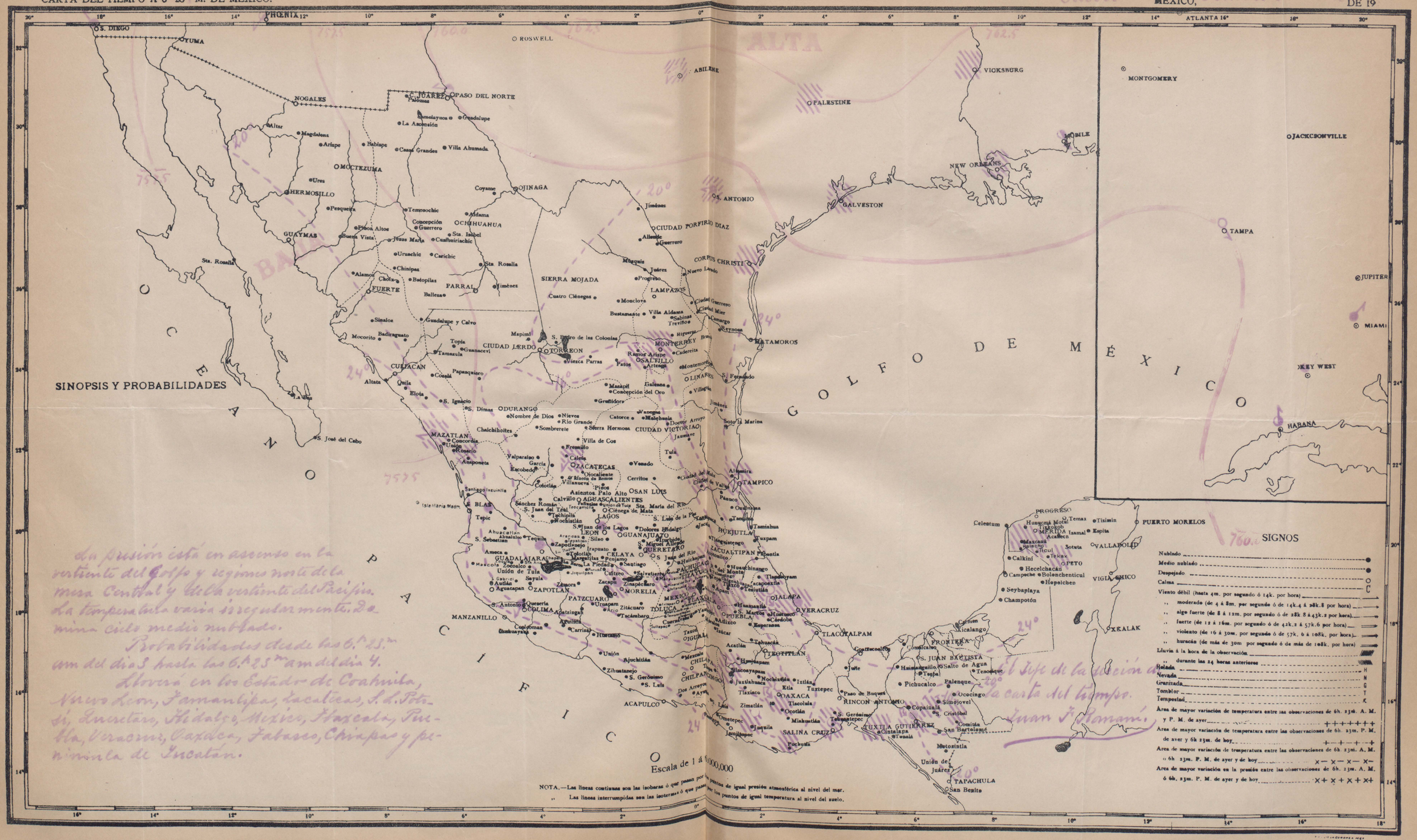

OBSERVATORIO METEOROLÓGICO CENTRAL.

CARTA DEL TIEMPO A 6h 23m M. DE MEXICO. MEXICO, DE 19

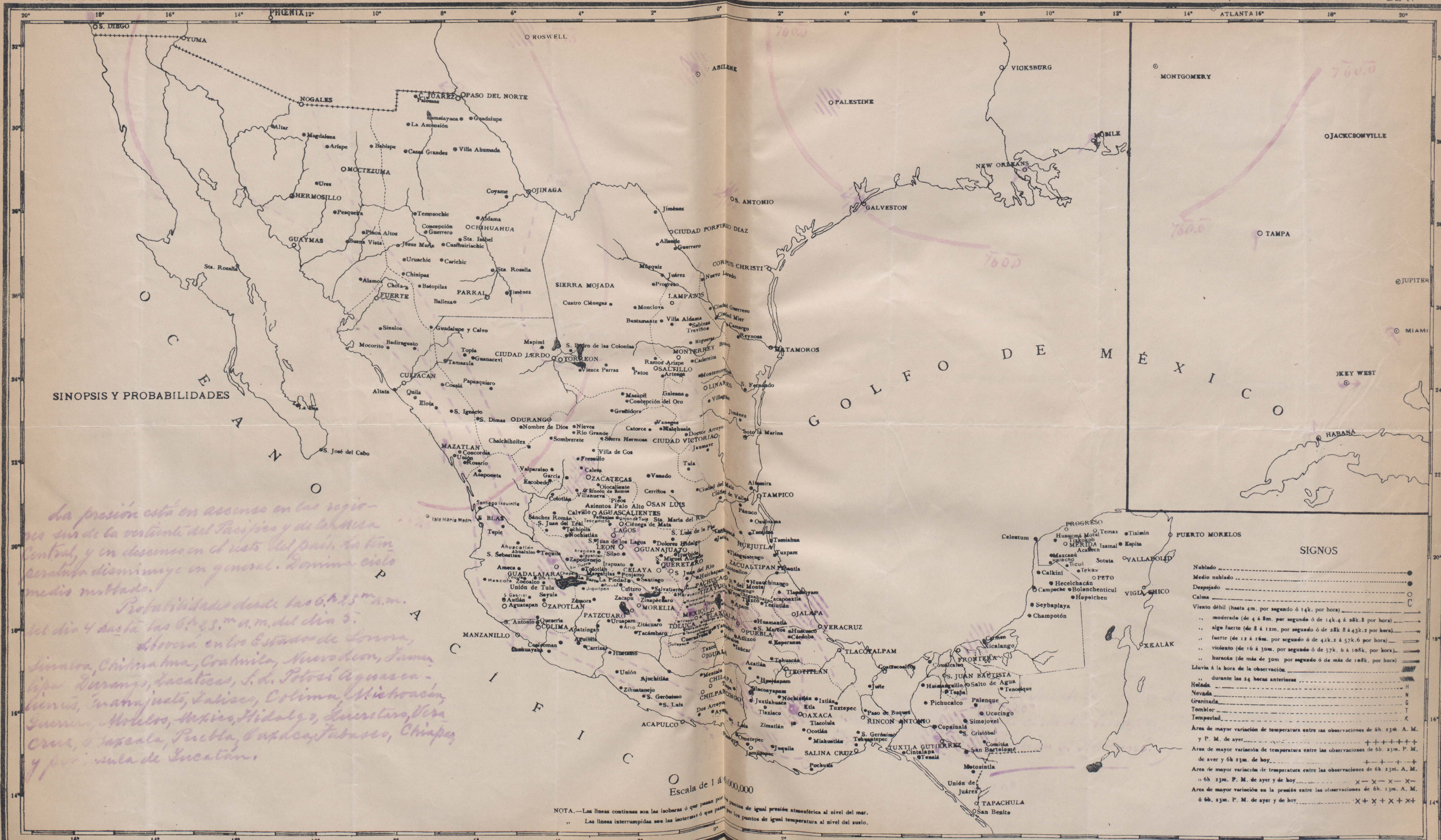

CARTA DEL TIEMPO A 6ª 23ᵐ M. DE MEXICO.

OBSERVATORIO METEOROLÓGICO CENTRAL.

MEXICO, DE 19

CARTA DEL TIEMPO A 6h 23m M. DE MEXICO.

OBSERVATORIO METEOROLÓGICO CENTRAL.

MEXICO, Domingo Octubre 5. de 1913 DE 19

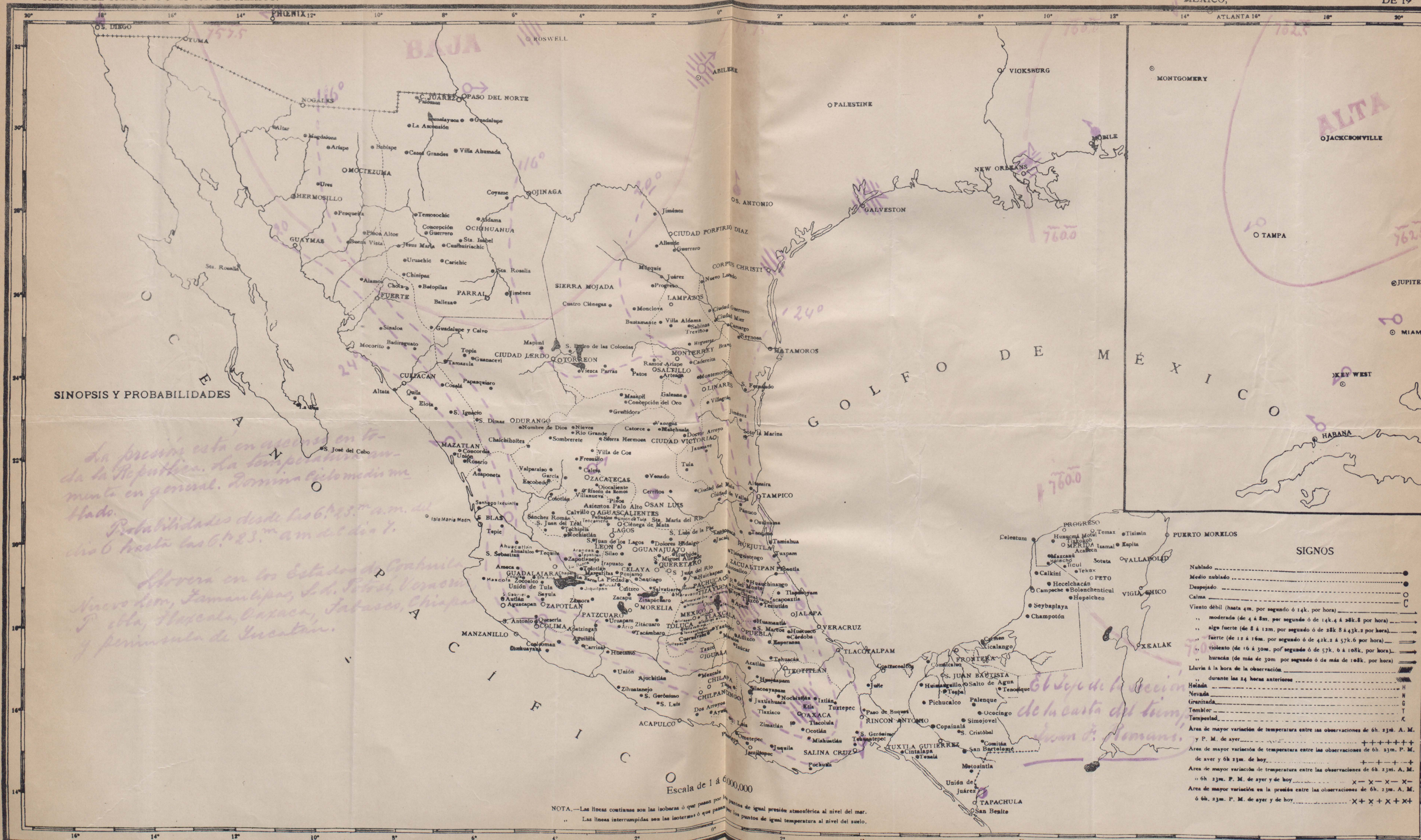

SINOPSIS Y PROBABILIDADES

La presión está en ascenso en toda la República. La temperatura aumenta en general. Domina cielo medio nublado.

Probabilidades desde las 6h 23m a.m. del día 6 hasta las 6h 23m a.m. del día 7.

Lloverá en los Estados de Coahuila, Nuevo León, Tamaulipas, S. L. Potosí, Veracruz, Puebla, Tlaxcala, Oaxaca, Tabasco, Chiapas y península de Yucatán.

El Jefe de la Sección de la carta del tiempo,
Juan F. Romans.

SIGNOS

Nublado ●
Medio nublado ◐
Despejado ○
Calma C
Viento débil (hasta 4m. por segundo ó 14k. por hora)
,, moderado (de 4 á 8m. por segundo ó de 14k.4 á 28k.8 por hora)
,, algo fuerte (de 8 á 12m. por segundo ó de 28k.8 á 43k.2 por hora)
,, fuerte (de 12 á 16m. por segundo ó de 42k.2 á 57k.6 por hora)
,, violento (de 16 á 30m. por segundo ó de 57k.6 á 108k. por hora)
,, huracán (de más de 30m por segundo ó de más de 108k. por hora)
Lluvia á la hora de la observación
,, durante las 24 horas anteriores
Helada H
Nevada N
Granizada G
Temblor T
Tempestad K
Area de mayor variación de temperatura entre las observaciones de 6h. 23m. A. M. y P. M. de ayer + + + + + + + +
Area de mayor variación de temperatura entre las observaciones de 6h. 23m. P. M. de ayer y 6h 23m. de hoy + — + — + — +
Area de mayor variación de temperatura entre las observaciones de 6h. 23m. A. M. ó 6h. 23m. P. M. de ayer y de hoy x — x — x — x —
Area de mayor variación en la presión entre las observaciones de 6h. 23m. A. M. ó 6h. 23m. P. M. de ayer y de hoy x + x + x + x +

CARTA DEL TIEMPO A 6h 23m M. DE MEXICO.

OBSERVATORIO METEOROLÓGICO CENTRAL.

MEXICO, DE 19

Lunes Octubre 6 de 1913.

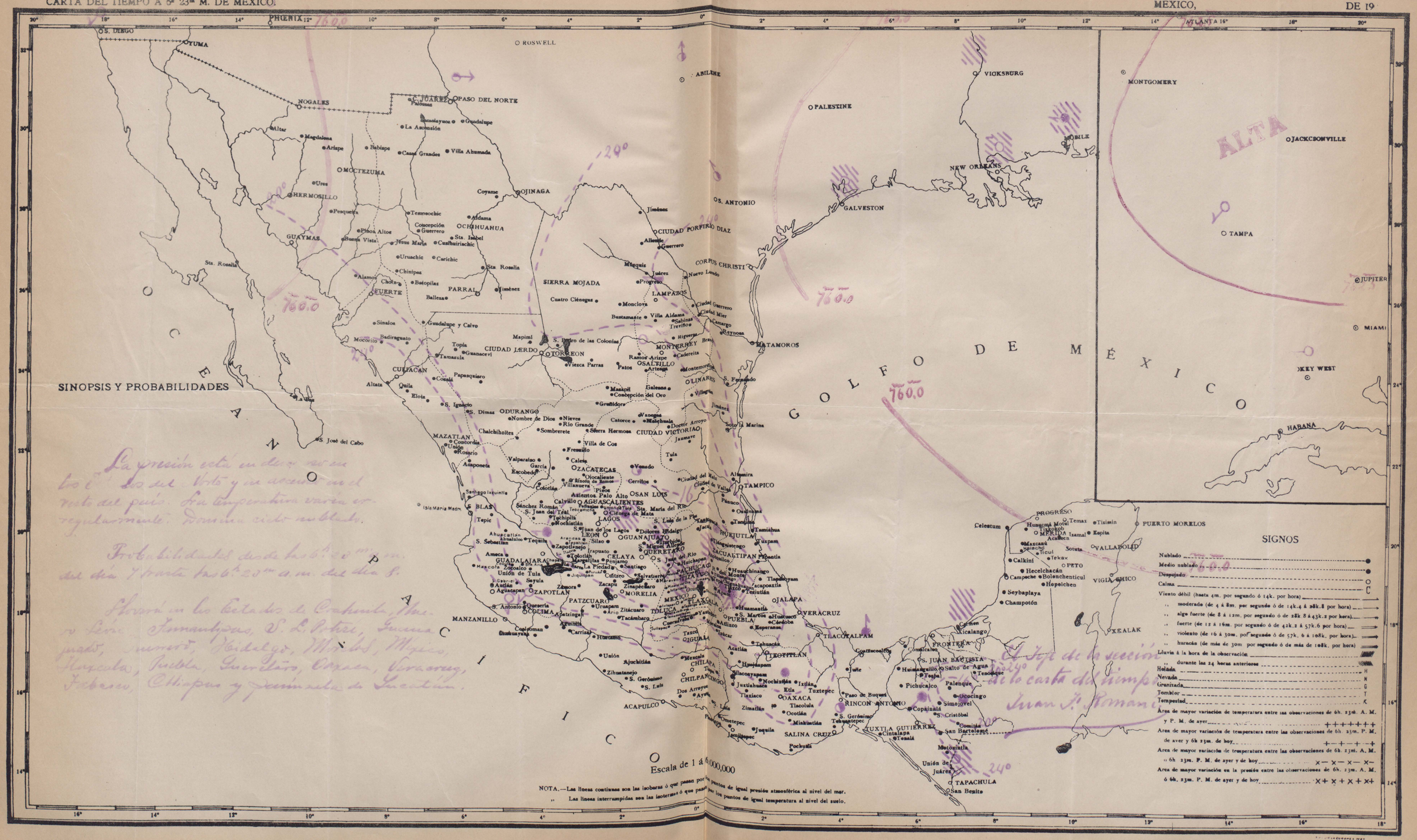

La presión está en descenso en todo el Golfo del Norte y en ascenso en el resto del país. La temperatura varía irregularmente. Domina cielo nublado.

Probabilidades desde las 6h. 23m. del día 7 hasta las 6h. 23m. a.m. del día 8.

Llovrá en los Estados de Coahuila, Nuevo León, Tamaulipas, S. L. Potosí, Guanajuato, Querétaro, Hidalgo, Michoacán, México, Tlaxcala, Puebla, Guerrero, Oaxaca, Veracruz, Tabasco, Chiapas y Península de Yucatán.

El Jefe de la sección de la carta del tiempo
Juan F. Romano

OBSERVATORIO METEOROLÓGICO CENTRAL.

CARTA DEL TIEMPO A 6h 23m M. DE MEXICO.

MEXICO, Octubre 7 de 1912 DE 19

CARTA DEL TIEMPO A 6h 23m M. DE MEXICO.

OBSERVATORIO METEOROLÓGICO CENTRAL.

MEXICO, DE 19

OBSERVATORIO METEOROLÓGICO CENTRAL.

CARTA DEL TIEMPO A 6h 23m M. DE MEXICO.

MEXICO, DE 19

CARTA DEL TIEMPO A 6h 23m M. DE MEXICO.

OBSERVATORIO METEOROLÓGICO CENTRAL.

VIERNES MEXICO, Octubre 10 de 1919.

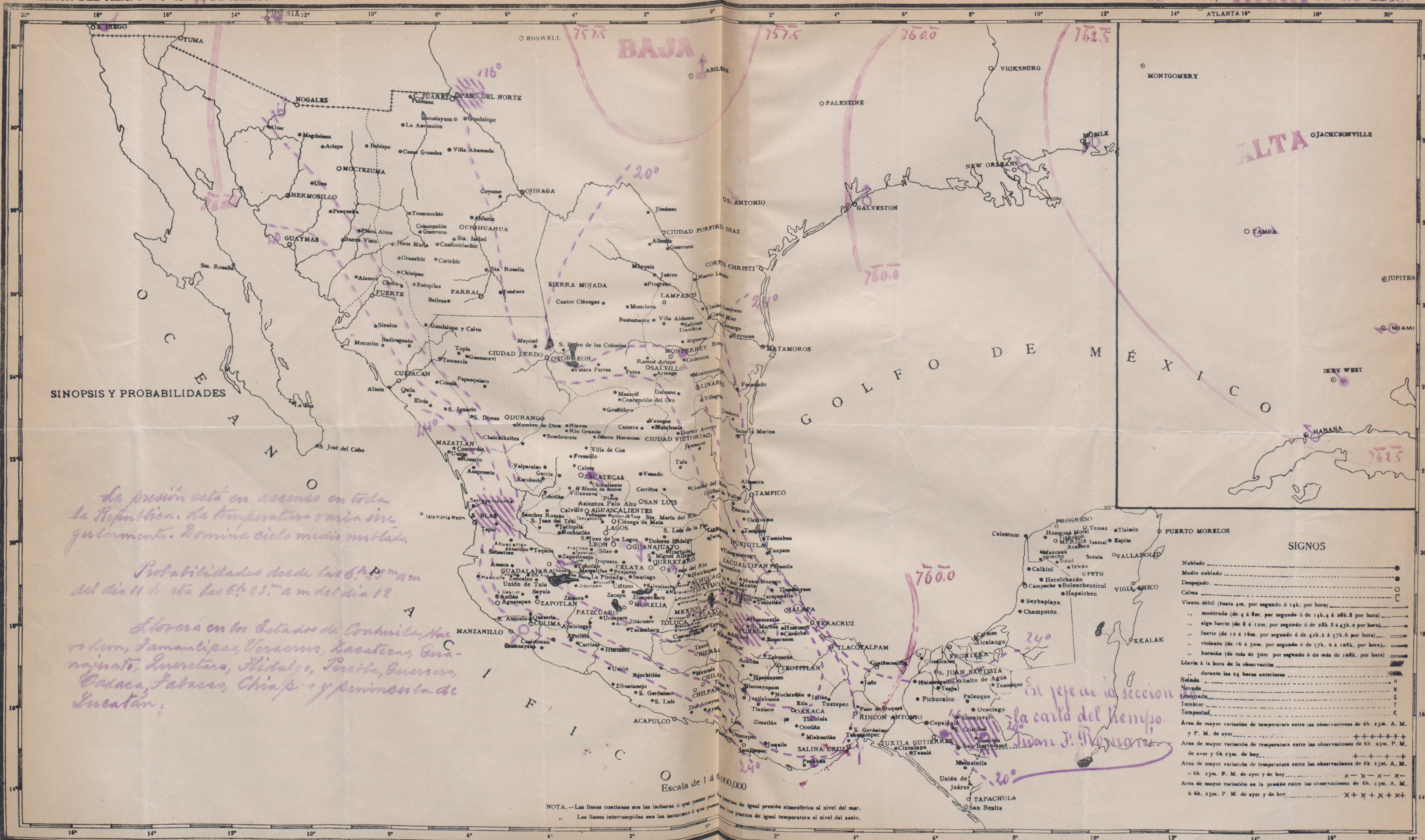

SINOPSIS Y PROBABILIDADES

La presión está en ascenso en toda la República. La temperatura varía irregularmente. Domina cielo medio nublado.

Probabilidades desde las 6h 23m a m del día 11 hasta las 6h 23m a m del día 12

Lloverá en los Estados de Coahuila, Nuevo León, Tamaulipas, Veracruz, Zacatecas, Guanajuato, Querétaro, Hidalgo, Puebla, Guerrero, Oaxaca, Tabasco, Chiapas y península de Yucatán.

El jefe de la sección de la carta del tiempo.
Juan F. Romaní

CARTA DEL TIEMPO A 6h 23m M. DE MEXICO.

OBSERVATORIO METEOROLÓGICO CENTRAL.

MEXICO, Sabado Octubre 11 de 1913 DE 19

CARTA DEL TIEMPO A 6h 23m M. DE MEXICO.

OBSERVATORIO METEOROLÓGICO CENTRAL.

MEXICO, DE 19

SINOPSIS Y PROBABILIDADES

Comienza un descenso de la presión al N. de la Baja California; en el resto del país ascenso que se acentúa en el Estado de Tamaulipas. La temperatura sube en Sonora, Sinaloa, Chihuahua, Durango y descenso en el resto. Dominó viento Norte. Sopla viento de la región Norte en el Golfo.

Probabilidades desde las 6h. a.m. del día 13. 2h. p.m. del 14.

Ahora en los Estados de Tamaulipas, Coahuila, Durango, Puebla, Tabasco, Chiapas y península de Yucatán viento de la región Norte en la región del Golfo, cuya intensidad podrá llegar hasta alto fuerte.

CARTA DEL TIEMPO A 6h 23m M. DE MEXICO.

OBSERVATORIO METEOROLÓGICO CENTRAL.

MEXICO, DE 19

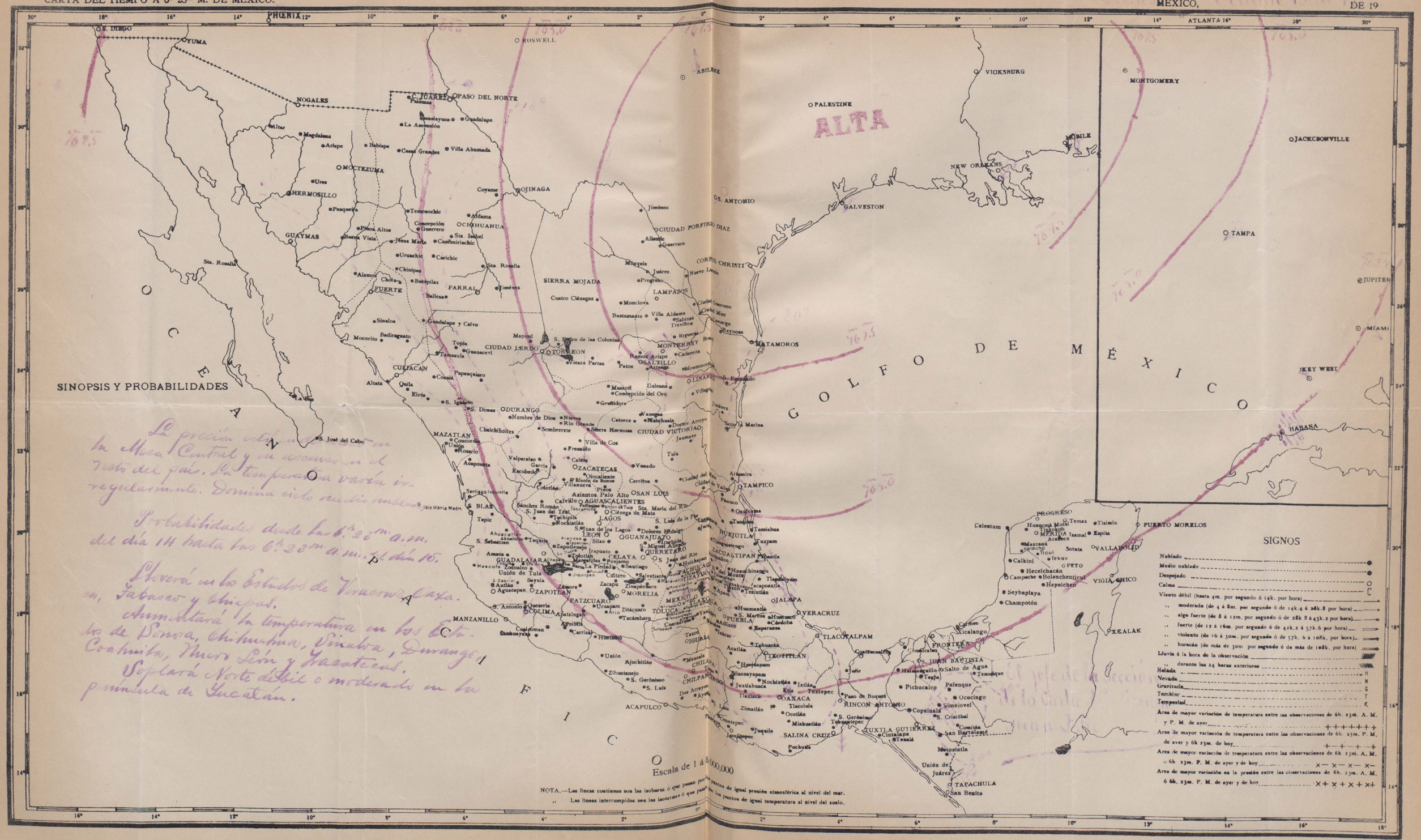

SINOPSIS Y PROBABILIDADES

La presión está en descenso en la Mesa Central y en ascenso en el resto del país. La temperatura varía irregularmente. Domina cielo medio nublado.

Probabilidades desde las 6h. 23m. a.m. del día 14 hasta las 6h. 23m. a.m. del día 15.

Llovera en los Estados de Veracruz, Oaxaca, Tabasco y Chiapas.

Aumentará la temperatura en los Estados de Sonora, Chihuahua, Sinaloa, Durango, Coahuila, Nuevo León y Zacatecas.

Soplará Norte débil o moderado en la península de Yucatán.

CARTA DEL TIEMPO A 6h 23m M. DE MEXICO.

OBSERVATORIO METEOROLÓGICO CENTRAL.

Martes MEXICO, Octubre 14. de 1913.

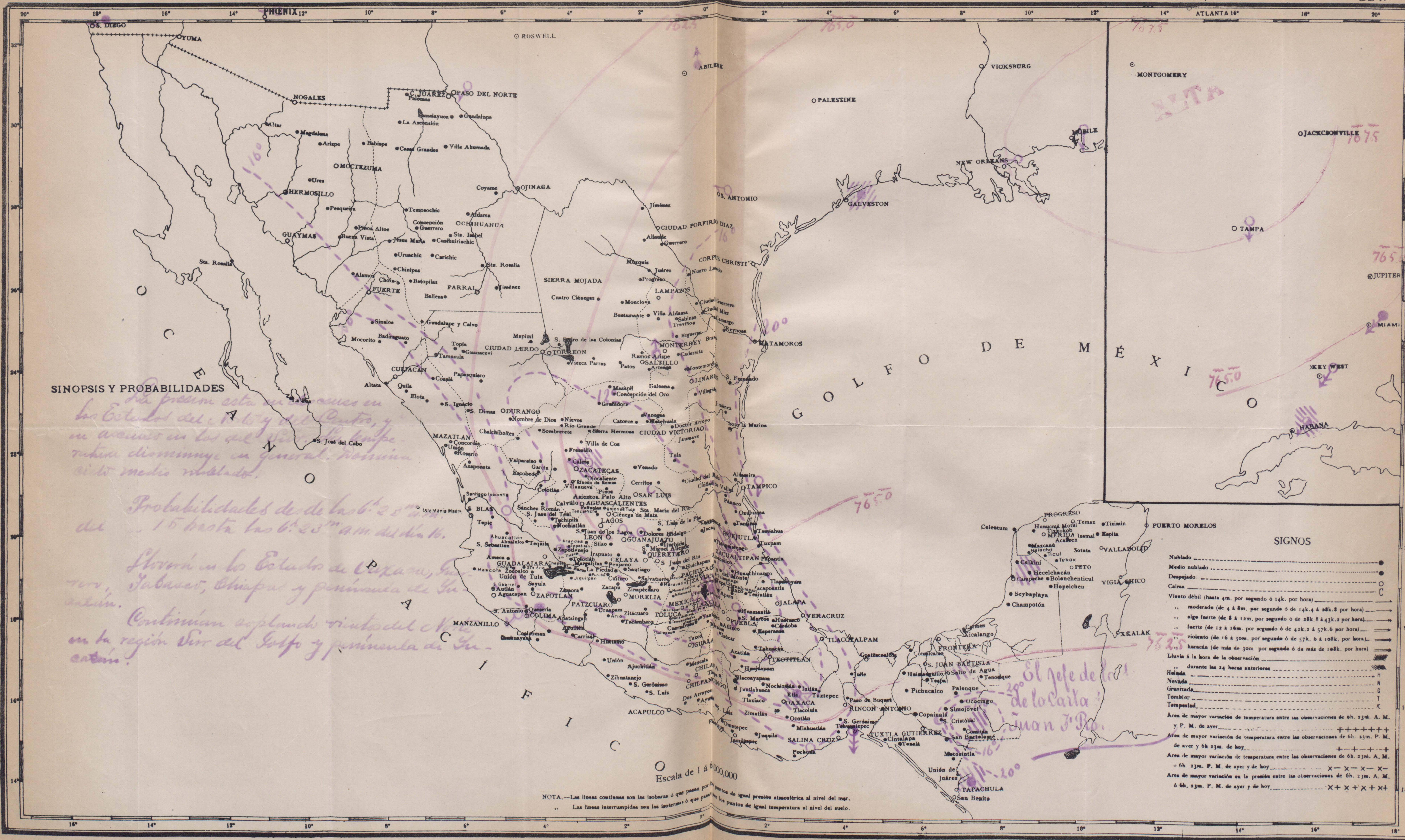

CARTA DEL TIEMPO A 6h 23m M. DE MEXICO.

OBSERVATORIO METEOROLÓGICO CENTRAL.

MEXICO, DE 19

La presión está en descenso en toda la República. La temperatura aumenta en general. Domina cielo medio nublado.

Probabilidades desde las 6h 23m a m del día 16 hasta las 6h 23m del día 17

Llov... en los Estados de Coahuila, Nuevo León, Tamaulipas, Veracruz, Guanajuato, Jalisco, Colima, México, Hidalgo, Tlaxcala, Puebla, Oaxaca, Tarasco, Chiapas y península de Yucatán.

OBSERVATORIO METEOROLÓGICO CENTRAL.

MEXICO, Jueves Octubre 16 de 1913.

SINOPSIS Y PROBABILIDADES

La presión está en ascenso en los Estados de Chihuahua, Coahuila, y en descenso en el resto del país. La temperatura aumenta en general. Domina cielo nublado.

Probabilidades desde las 6h. 23m. a.m. del día 16 hasta las 6h. 23m. a.m. del día 17.

Lloverá en los Estados de Chihuahua, Nuevo León, Tamaulipas, Durango, Guanajuato, México, Oaxaca, Tabasco, Chiapas y península de Yucatán.

Con este

SIGNOS

Nublado	●
Medio nublado	◐
Despejado	○
Calma	C
Viento débil (hasta 4m. por segundo ó 14k. por hora)	→
,, moderado (de 4 á 8m. por segundo ó de 14k.4 á 28k.8 por hora)	→
,, algo fuerte (de 8 á 12m. por segundo ó de 28k 8 á 43k.2 por hora)	→
,, fuerte (de 12 á 16m. por segundo ó de 42k.2 á 57k.6 por hora)	⇒
,, violento (de 16 á 30m. por segundo ó de 57k. 6 á 108k. por hora)	⇒
,, huracán (de más de 30m por segundo ó de más de 108k. por hora)	⇒
Lluvia á la hora de la observación	////
,, durante las 24 horas anteriores	////
Helada	H
Nevada	N
Granizada	G
Temblor	T
Tempestad	K
Area de mayor variación de temperatura entre las observaciones de 6h. 23m. A. M. y P. M. de ayer	+ + + + + + + +
Area de mayor variación de temperatura entre las observaciones de 6h 23m. P. M. de ayer y 6h 23m. de hoy	+ — + — + — +
Area de mayor variación de temperatura entre las observaciones de 6h. 23m. A. M. ó 6h 23m. P. M. de ayer y de hoy	× — × — × — × —
Area de mayor variación en la presión entre las observaciones de 6h. 23m. A. M. ó 6h. 23m. P. M. de ayer y de hoy	× + × + × + × +

NOTA.—Las líneas continuas son las isobaras ó que pasan por los puntos de igual presión atmosférica al nivel del mar.

,, Las líneas interrumpidas son las isotermas ó que pasan por los puntos de igual temperatura al nivel del suelo.

El Jefe de la Sección de la Carta del Tiempo
Juan F. Romani.