National Oceanic and Atmospheric Administration

ERRATA NOTICE

One or more conditions of the original document may affect the quality of the image, such as:

Discolored pages
Faded or light ink
Binding intrudes into the text

This has been a co-operative project between the NOAA Central Library and the Climate Database Modernization Program, National Climate Data Center (NCDC). To view the original document, please contact the NOAA Central Library in Silver Spring, MD at (301) 713-2607 x124 or Library.Reference@noaa.gov

HOV Services
Imaging Contractor
12200 Kiln Court
Beltsville, MD 20704-1387
July 23, 2010

CARTA DEL TIEMPO A 6h 23m M. DE MEXICO.

OBSERVATORIO METEOROLÓGICO CENTRAL.

MEXICO, Abril 1º DE 19

A. M.

CARTA DEL TIEMPO A 6h 23m M. DE MEXICO.

OBSERVATORIO METEOROLÓGICO CENTRAL.

JUEVES Abril 2 de 1914 MEXICO, DE 19

CARTA DEL TIEMPO A 6h 23m M. DE MEXICO. MEXICO, DE 19

CARTA DEL TIEMPO A 6h 23m A. M. DE MEXICO.

OBSERVATORIO METEOROLÓGICO CENTRAL.

SABADO MEXICO, Abril 4 de 1914

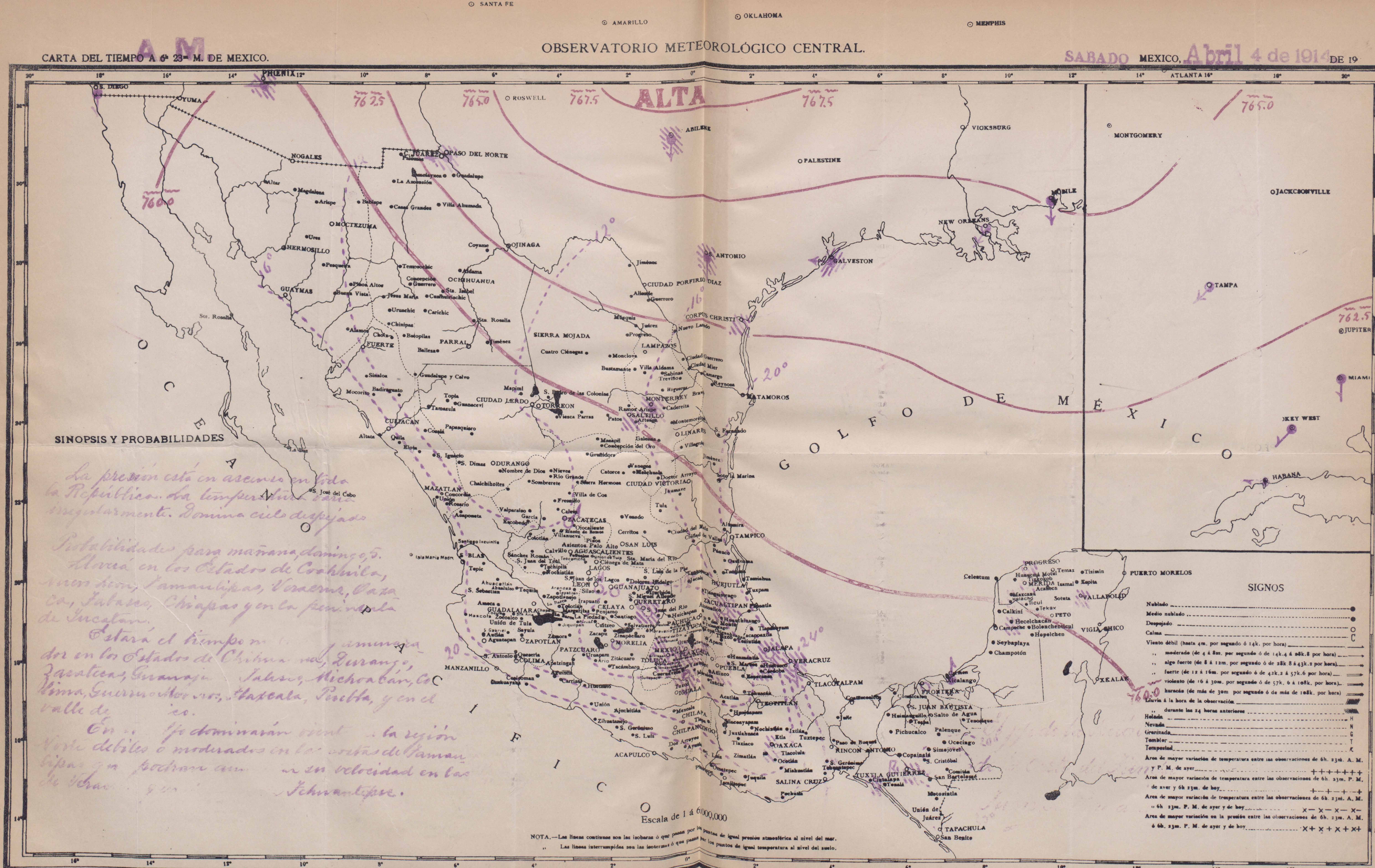

OBSERVATORIO METEOROLÓGICO CENTRAL.

CARTA DEL TIEMPO A 6h 23m M. DE MEXICO. MEXICO, DE 19

CARTA DEL TIEMPO A 6h 23m M. DE MEXICO.

OBSERVATORIO METEOROLÓGICO CENTRAL.

MEXICO, Abril 6 de 1914. DE 19

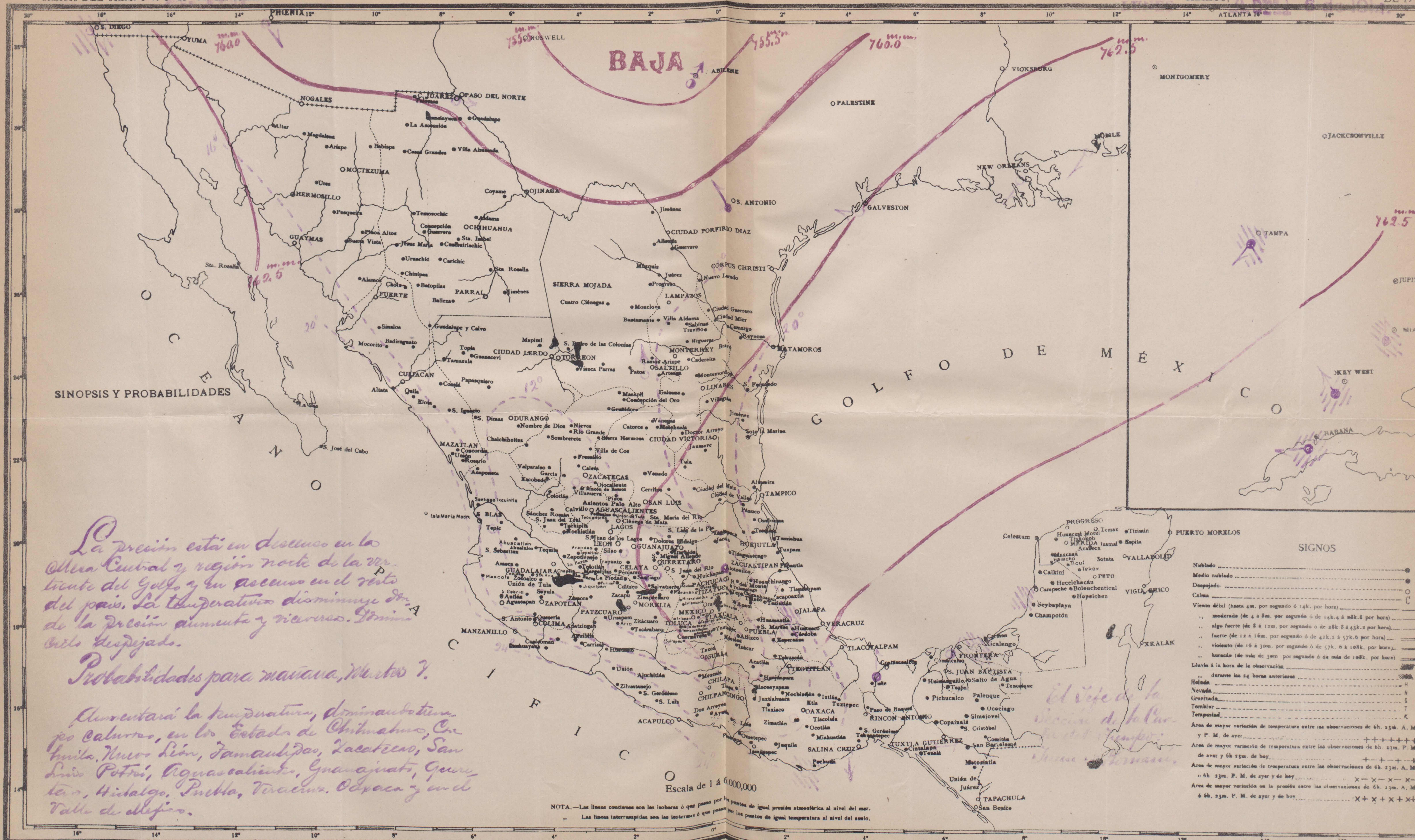

SINOPSIS Y PROBABILIDADES

La presión está en descenso en la Mesa Central y región norte de la vertiente del Golfo y en ascenso en el resto del país. La temperatura disminuye donde la presión aumenta y viceversa. Domina cielo despejado.

Probabilidades para mañana, Martes 7.

Aumentará la temperatura, dominando tiempo caluroso, en los Estados de Chihuahua, Coahuila, Nuevo León, Tamaulipas, Zacatecas, San Luis Potosí, Aguascalientes, Guanajuato, Querétaro, Hidalgo, Puebla, Veracruz, Oaxaca y en el Valle de México.

El Jefe de la Sección de la Carta del Tiempo:
[illegible]

SIGNOS

Nublado
Medio nublado
Despejado
Calma
Viento débil (hasta 4m. por segundo ó 14k. por hora)
„ moderado (de 4 á 8m. por segundo ó de 14k.4 á 28k.8 por hora)
„ algo fuerte (de 8 á 12m. por segundo ó de 28k.8 á 43k.2 por hora)
„ fuerte (de 12 á 16m. por segundo ó de 42k.2 á 57k.6 por hora)
„ violento (de 16 á 30m. por segundo ó de 57k.6 á 108k. por hora)
„ huracán (de más de 30m por segundo ó de más de 108k. por hora)
Lluvia á la hora de la observación
„ durante las 24 horas anteriores
Helada — H
Nevada — N
Granizada — G
Temblor — T
Tempestad — R
Area de mayor variación de temperatura entre las observaciones de 6h. 23m. A. M. y P. M. de ayer
Area de mayor variación de temperatura entre las observaciones de 6h. 23m. P. M. de ayer y 6h 23m. de hoy
Area de mayor variación de temperatura entre las observaciones de 6h. 23m. A. M. ó 6h 23m. P. M. de ayer y de hoy
Area de mayor variación en la presión entre las observaciones de 6h. 23m. A. M. ó 6h. 23m. P. M. de ayer y de hoy

CARTA DEL TIEMPO A 6h 23m M. DE MEXICO.

OBSERVATORIO METEOROLÓGICO CENTRAL.

MARTES MEXICO, Abril 7 de 1914 DE 19

OBSERVATORIO METEOROLÓGICO CENTRAL.

CARTA DEL TIEMPO A 6h 23m M. DE MEXICO.

MEXICO, MIERCOLES Abril 8 de 1914 DE 19

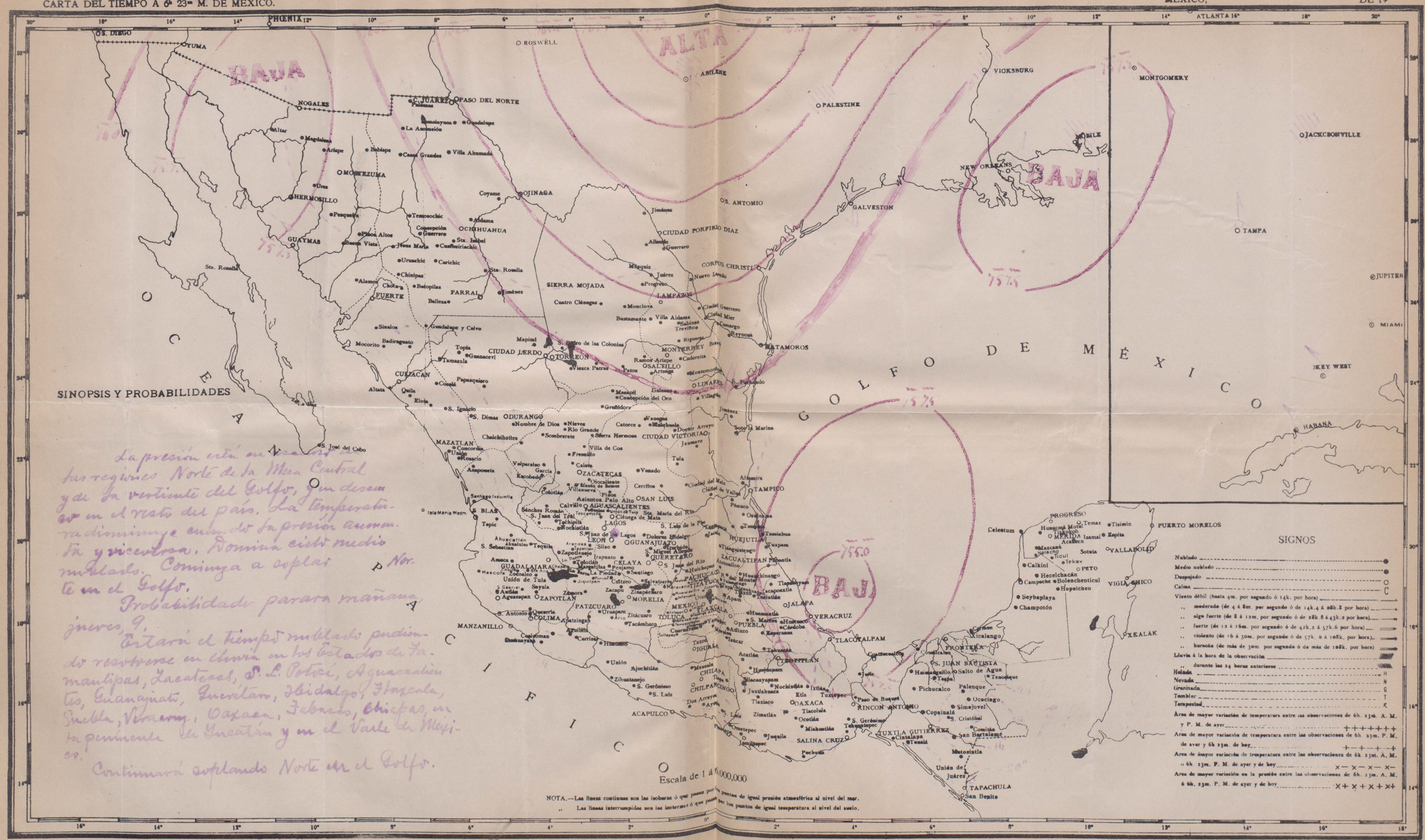

La presión está en descenso en las regiones Norte de la Mesa Central y de la vertiente del Golfo, y en descenso en el resto del país. La temperatura disminuye en la región anterior y viceversa. Domina cielo medio nublado. Comienza a soplar Nor. te en el Golfo.

Probabilidades para mañana jueves, 9.

Estará el tiempo nublado pudiendo resentirse en lluvia en los Estados de Tamaulipas, Zacatecas, S. L. Potosí, Aguascalientes, Guanajuato, Querétaro, Hidalgo, Tlaxcala, Puebla, Veracruz, Oaxaca, Tabasco, Chiapas, en la península de Yucatán y en el Valle de México.

Continuará soplando Norte en el Golfo.

CARTA DEL TIEMPO A 6h 23m M. DE MEXICO.

OBSERVATORIO METEOROLÓGICO CENTRAL.

MEXICO, Abril 9 de 1914 DE 19

OBSERVATORIO METEOROLÓGICO CENTRAL.

CARTA DEL TIEMPO A 6h 23m A. M. DE MEXICO.

VIERNES MEXICO, Abril 10 de 1914

SINOPSIS Y PROBABILIDADES

La presión está en descenso en la Mesa Central y regiones Norte de las vertientes del Golfo y del Pacífico, y en ascenso en el resto del país. La temperatura disminuye donde la presión aumenta y viceversa. Domina cielo despejado.

Probabilidades para mañana, Sabado, 11.

Estará el tiempo caluroso en los Estados de Chihuahua, Coahuila, Nuevo Leon, Tamaulipas, Zacatecas, S. L. Potosí, Aguascalientes, Guanajuato, Jalisco, Colima, Michoacán, Morelos, Guerrero, Querétaro, Hidalgo, Tlaxcala, Puebla, Veracruz, Oaxaca; y en el Valle de Mexico.

Cesará el Norte en el Golfo.

CARTA DEL TIEMPO A 6h 23m M. DE MEXICO.

OBSERVATORIO METEOROLÓGICO CENTRAL.

MEXICO, DE 19

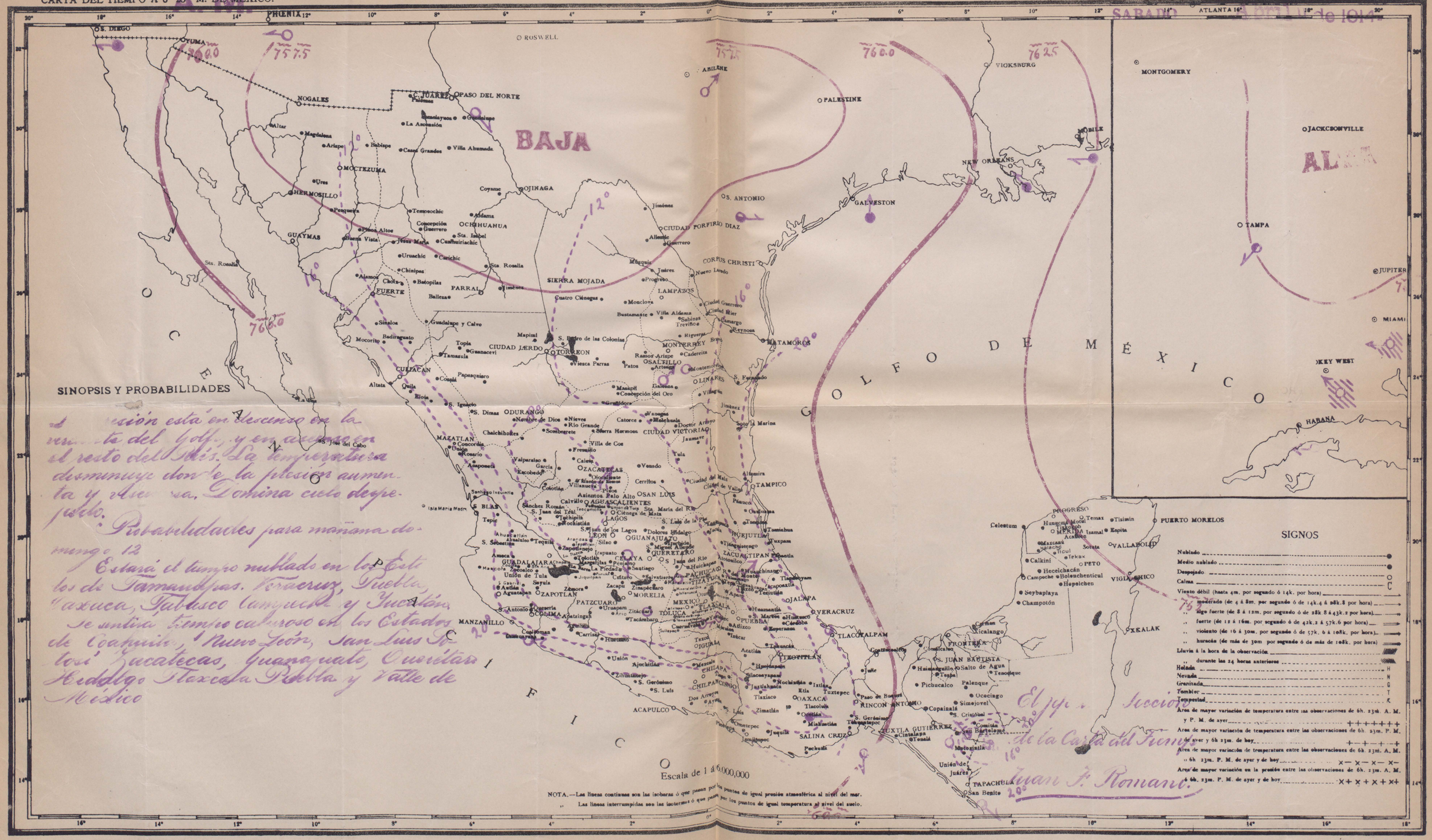

La depresión está en descenso en la región del Golf., y en ascenso en el resto del País. La temperatura disminuye donde la presión aumenta y viceversa. Domina cielo despejado.

Probabilidades para mañana domingo 12

Estará el tiempo nublado en los Estados de Tamaulipas, Veracruz, Puebla, Oaxaca, Tabasco Campeche y Yucatán. Se sentirá tiempo caluroso en los Estados de Coahuila, Nuevo León, San Luis Potosí, Zacatecas, Guanajuato, Querétaro, Hidalgo, Tlaxcala, Puebla y Valle de México

El jefe Sección de la Carta del Tiempo

Juan F. Romano.