National Oceanic and Atmospheric Administration

ERRATA NOTICE

One or more conditions of the original document may affect the quality of the image, such as:

Discolored pages
Faded or light ink
Binding intrudes into the text

This has been a co-operative project between the NOAA Central Library and the Climate Database Modernization Program, National Climate Data Center (NCDC). To view the original document, please contact the NOAA Central Library in Silver Spring, MD at (301) 713-2607 x124 or Library.Reference@noaa.gov

HOV Services
Imaging Contractor
12200 Kiln Court
Beltsville, MD 20704-1387
July 23, 2010

A. M.

CARTA DEL TIEMPO A 6h 23m M. DE MEXICO.

OBSERVATORIO METEOROLÓGICO CENTRAL.

SABADO Enero 1.

MEXICO, DE 19

CARTA DEL TIEMPO A 6h 23m M. DE MEXICO.

OBSERVATORIO METEOROLÓGICO CENTRAL.

DOMINGO MEXICO, Febrero 1º DE 1914.

A. M.

CARTA DEL TIEMPO A 6h 23m M. DE MEXICO.

OBSERVATORIO METEOROLÓGICO CENTRAL.

MEXICO, Lunes Febrero 2 DE 19 14

SINOPSIS Y PROBABILIDADES

La presión está en descenso en toda la República. La temperatura aumenta. Domina cielo medio nublado.

Probabilidades para mañana, martes, 3.

Aumentará la temperatura en los Estados de Chihuahua, Coahuila, Nuevo León, Tamaulipas, Durango, Sinaloa, Zacatecas, S. L. Potosí, Aguascalientes, Guanajuato, Querétaro, Hidalgo, Morelos, Michoacán, Guerrero, Oaxaca, Tabasco y Chiapas.

En el Golfo soplarán vientos australes débiles o moderados.

El Jefe de la Sección de la Carta del Tiempo
Juan [illegible]

SIGNOS

Nublado
Medio nublado
Despejado
Calma
Viento débil (hasta 4m. por segundo ó 14k. por hora)
,, moderado (de 4 á 8m. por segundo ó de 14k.4 á 28k.8 por hora)
,, algo fuerte (de 8 á 12m. por segundo ó de 28k 8 á 43k.2 por hora)
,, fuerte (de 12 á 16m. por segundo ó de 42k.2 á 57k.6 por hora)
,, violento (de 16 á 30m. por segundo ó de 57k. 6 á 108k. por hora)
,, huracán (de más de 30m por segundo ó de más de 108k. por hora)
Lluvia á la hora de la observación
,, durante las 24 horas anteriores
Helada — H
Nevada — N
Granizada — G
Temblor — T
Tempestad — K
Area de mayor variación de temperatura entre las observaciones de 6h. 23m. A. M. y P. M. de ayer — + + + + + + + +
Area de mayor variación de temperatura entre las observaciones de 6h 23m. P. M. de ayer y 6h 23m. de hoy — + — + — + — +
Area de mayor variación de temperatura entre las observaciones de 6h. 23m. A. M. ó 6h 23m. P. M. de ayer y de hoy — x — x — x — x —
Area de mayor variación en la presión entre las observaciones de 6h. 23m. A. M. ó 6h. 23m. P. M. de ayer y de hoy — X + X + X + X +

CARTA DEL TIEMPO A 6h 23m M. DE MEXICO.

OBSERVATORIO METEOROLÓGICO CENTRAL.

MARTES MEXICO, Febrero 3 de 19

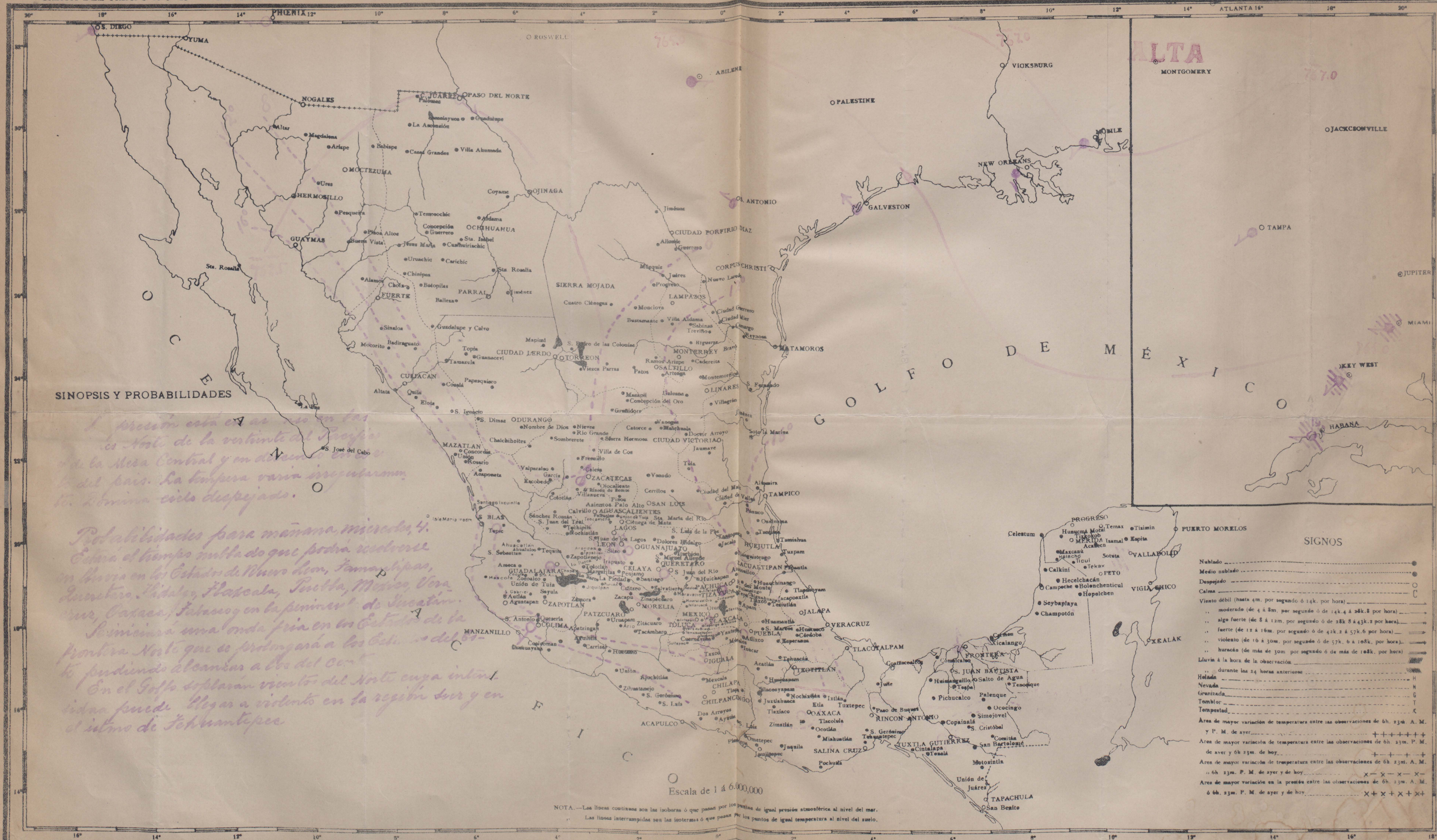

CARTA DEL TIEMPO A 6h 23m M. DE MEXICO.

OBSERVATORIO METEOROLÓGICO CENTRAL.

MEXICO, Febrero 4 de 191 DE 19

CARTA DEL TIEMPO A 6h 23m M. DE MEXICO.

OBSERVATORIO METEOROLÓGICO CENTRAL.

MEXICO, DE 19

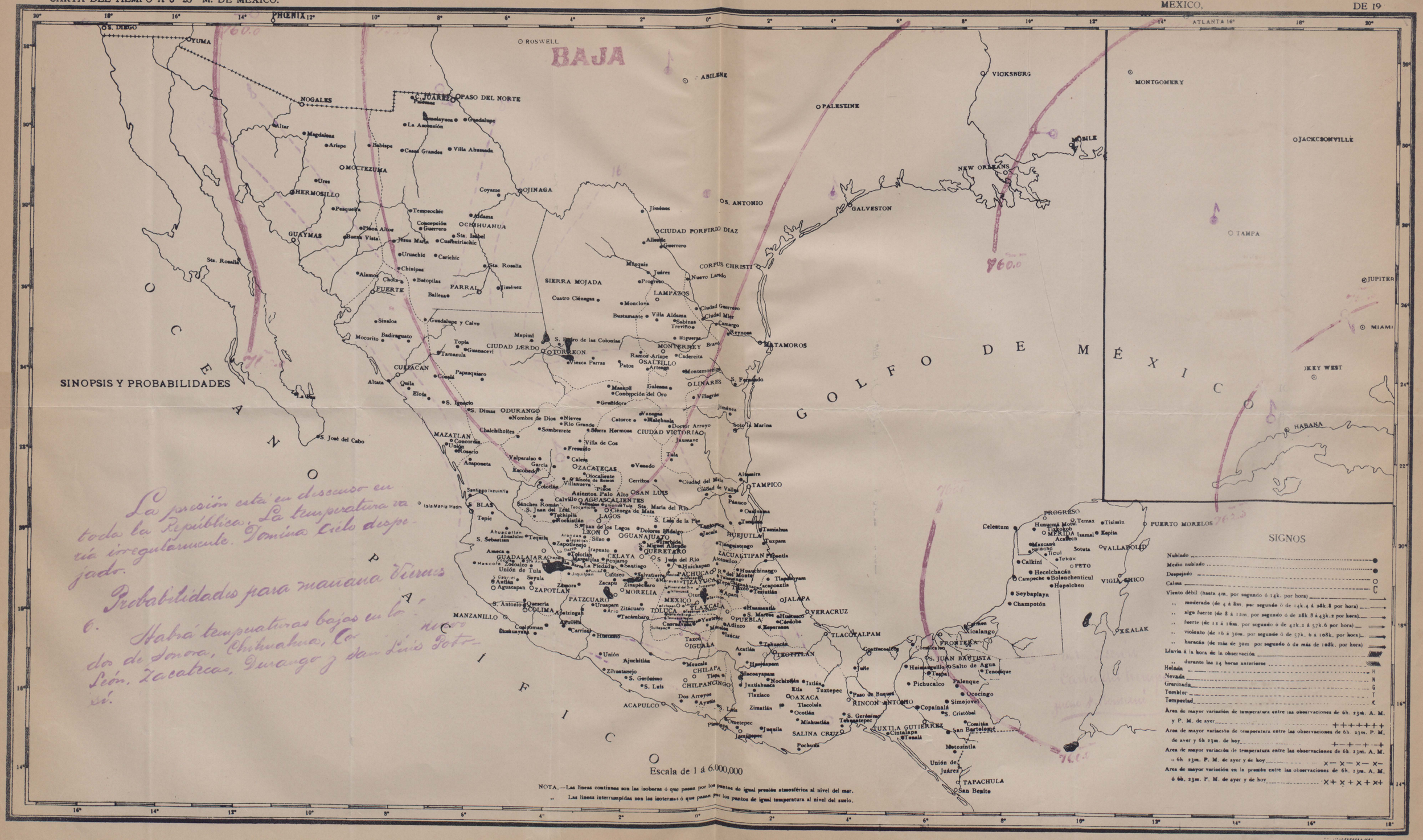

CARTA DEL TIEMPO A 6h 23m M. DE MEXICO.

OBSERVATORIO METEOROLÓGICO CENTRAL.

VIERNES MEXICO, Febrero 6 de 1914 DE 19

A. M.

CARTA DEL TIEMPO A 6h 23m M. DE MEXICO.

OBSERVATORIO METEOROLÓGICO CENTRAL.

SABADO MEXICO Febrero 7 de 1914 DE 19

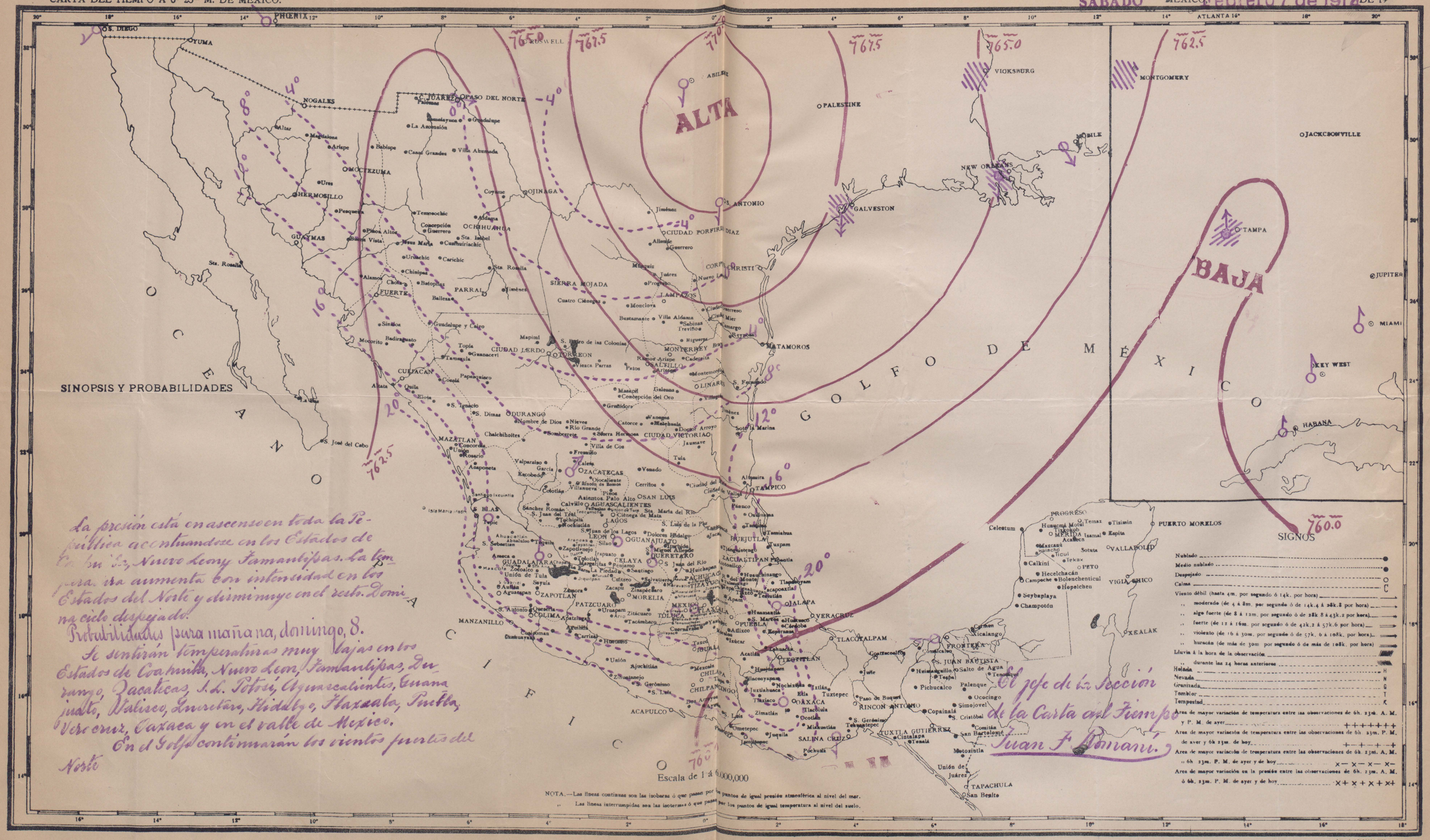

La presión está en ascenso en toda la República acentuándose en los Estados de Coahuila, Nuevo León y Tamaulipas. La temperatura sigue aumentando con intensidad en los Estados del Norte y disminuye en el resto. Domina cielo despejado.

Probabilidades para mañana, domingo, 8.

Se sentirán temperaturas muy bajas en los Estados de Coahuila, Nuevo León, Tamaulipas, Durango, Zacatecas, S. L. Potosí, Aguascalientes, Guanajuato, Jalisco, Querétaro, Hidalgo, Tlaxcala, Puebla, Veracruz, Oaxaca y en el valle de México.

En el Golfo continuarán los vientos fuertes del Norte

El jefe de la Sección de la Carta del Tiempo

Juan F. Romani.

CARTA DEL TIEMPO A 6h 23m M. DE MEXICO.

OBSERVATORIO METEOROLÓGICO CENTRAL.

MEXICO, Febr. 8, DE 1914

La presión está en ascenso en toda la República. La temperatura varía irregularmente. Domina cielo despejado.

Probabilidades para mañana lunes 9. Habrá temperaturas bajas en los Estados de Chihuahua, Coahuila, Nuevo León, Tamaulipas, Veracruz, Oaxaca, Tabasco, Campeche y Yucatán. Cesará el viento de la región Norte del Golfo.

Juan J. Romero

CARTA DEL TIEMPO A 6h 23m M. DE MEXICO.

OBSERVATORIO METEOROLÓGICO CENTRAL.

MEXICO, Lunes Febrero 9 de 19 DE 19

CARTA DEL TIEMPO A 6h 23m M. DE MEXICO.

OBSERVATORIO METEOROLÓGICO CENTRAL.

MEXICO, DE 19

CARTA DEL TIEMPO A 6h 23m M. DE MEXICO.

OBSERVATORIO METEOROLÓGICO CENTRAL.

MIERCOLES MEXICO, Febrero 11 de 1914 DE 19

CARTA DEL TIEMPO A 6h 23m M. DE MEXICO.

OBSERVATORIO METEOROLÓGICO CENTRAL.

MEXICO, DE 19

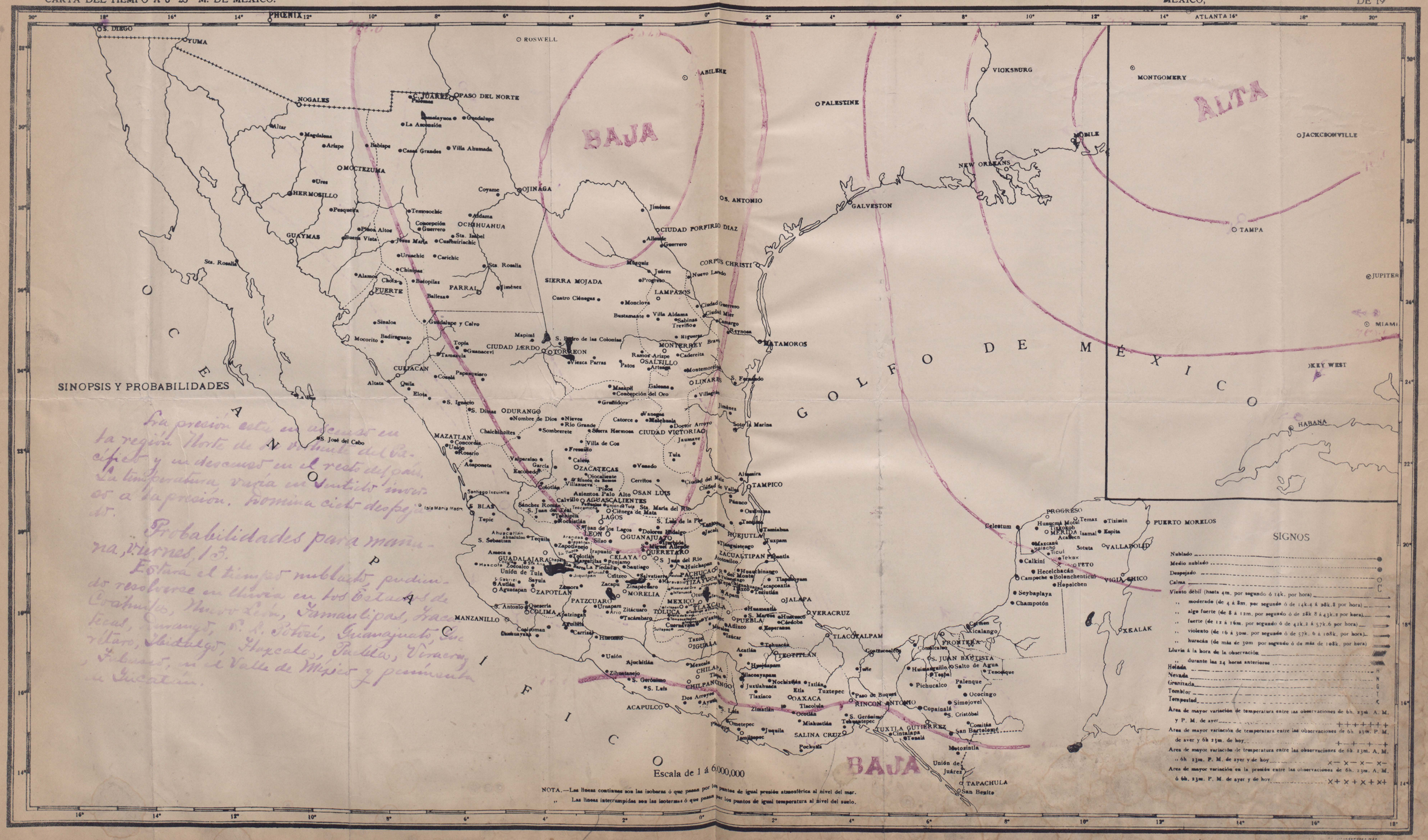

La presión está en descenso en la región Norte de la República del Pacífico y en descenso en el resto del país. Su temperatura varía en sentido inverso a la presión. Domina cielo despejado.

Probabilidades para mañana, Viernes 13.

Estará el tiempo nublado, pudiendo resolverse en lluvia en los Estados de Coahuila, Nuevo León, Tamaulipas, Zacatecas, Durango, S. L. Potosí, Guanajuato, Querétaro, Hidalgo, Puebla, Veracruz, Tabasco, en el Valle de México y península de Yucatán.

A.M

CARTA DEL TIEMPO A 6h 23m M. DE MEXICO.

OBSERVATORIO METEOROLÓGICO CENTRAL.

VIERNES MEXICO, Febrero 13 de 1914. DE 19

SINOPSIS Y PROBABILIDADES

La presión está en ascenso en los Estados del Norte y del Centro y en descenso en el resto del país. La temperatura [illegible] donde la presión aumenta y viceversa. Domina cielo despejado.

Probabilidades para mañana, Sábado, 14.

Se sentirá onda fría moderada en los Estados de Chihuahua, Coahuila, Nuevo León, Zacatecas, Durango y Tamaulipas; pudiendo alcanzar sus efectos, a los de S. Luis Potosí, Aguascalientes, [illegible], Guerrero, Hidalgo, Tlaxcala, Puebla y [illegible].

En el Golfo soplarán vientos de la región Norte, [illegible] á algo fuertes en las Costas de Tamaulipas y [illegible] en las de Veracruz y en el istmo de Tehuantepec.

El Jefe de la Sección de la Carta del Tiempo
Juan F. Romaní

SIGNOS

Nublado

Medio nublado

Despejado

Calma

Viento débil (hasta 4m. por segundo ó 14k. por hora)

,, moderado (de 4 á 8m. por segundo ó de 14k.4 á 28k.8 por hora)

,, algo fuerte (de 8 á 12m. por segundo ó de 28k 8 á 43k.2 por hora)

,, fuerte (de 12 á 16m. por segundo ó de 42k.2 á 57k.6 por hora)

,, violento (de 16 á 30m. por segundo ó de 57k. 6 á 108k. por hora)

,, huracán (de más de 30m por segundo ó de más de 108k. por hora)

Lluvia á la hora de la observación

,, durante las 24 horas anteriores

Helada — H

Nevada — N

Granizada — G

Temblor — T

Tempestad — K

Area de mayor variación de temperatura entre las observaciones de 6h. 23m. A. M. y P. M. de ayer + + + + + + + +

Area de mayor variación de temperatura entre las observaciones de 6h. 23m. P. M. de ayer y 6h 23m. de hoy +—+—+—+

Area de mayor variación de temperatura entre las observaciones de 6h. 23m. A. M. ó 6h 23m. P. M. de ayer y de hoy ×— ×— ×— ×—

Area de mayor variación en la presión entre las observaciones de 6h. 23m. A. M. ó 6h. 23m. P. M. de ayer y de hoy ×+ ×+ ×+ ×+

Escala de 1 á 6.000,000

NOTA.—Las líneas continuas son las isobaras ó que pasan por los puntos de igual presión atmosférica al nivel del mar.

,, Las líneas interrumpidas son las isotermas ó que pasan por los puntos de igual temperatura al nivel del suelo.

CARTA DEL TIEMPO A 6h 23m M. DE MEXICO.

OBSERVATORIO METEOROLÓGICO CENTRAL.

SABADO MEXICO, Febrero 14 de 1914.

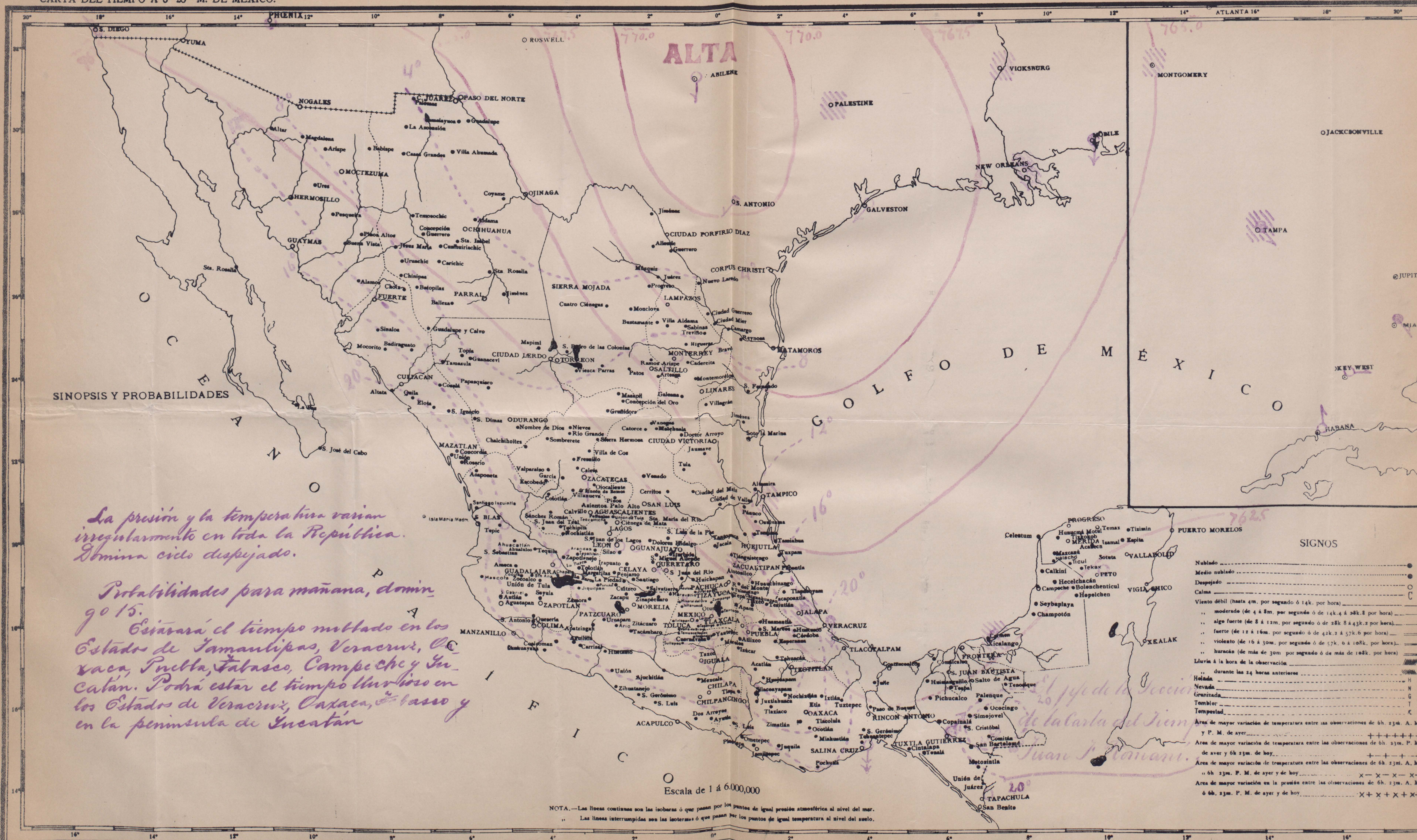

La presión y la temperatura varian irregularmente en toda la República. Domina cielo despejado.

Probabilidades para mañana, domingo 15.

Estará el tiempo nublado en los Estados de Tamaulipas, Veracruz, Oaxaca, Puebla, Tabasco, Campeche y Yucatán. Podrá estar el tiempo lluvioso en los Estados de Veracruz, Oaxaca, Tabasco y en la península de Yucatán

El Jefe de la Sección de la Carta del Tiempo
Juan P. Romaní.