National Oceanic and Atmospheric Administration

ERRATA NOTICE

One or more conditions of the original document may affect the quality of the image, such as:

Discolored pages
Faded or light ink
Binding intrudes into the text

This has been a co-operative project between the NOAA Central Library and the Climate Database Modernization Program, National Climate Data Center (NCDC). To view the original document, please contact the NOAA Central Library in Silver Spring, MD at (301) 713-2607 x124 or Library.Reference@noaa.gov

HOV Services
Imaging Contractor
12200 Kiln Court
Beltsville, MD 20704-1387
July 23, 2010

CARTA DEL TIEMPO A 6h 23m M. DE MEXICO.

OBSERVATORIO METEOROLÓGICO CENTRAL.

MEXICO, Enero 15 de 1914 DE 19

SINOPSIS Y PROBABILIDADES

La presión está en descenso en los Estados del Norte y en ascenso en los del Sur. La temperatura disminuye donde la presión aumenta y viceversa. Domina cielo despejado.

Probabilidades para mañana, Viernes 16.
Continuará dominando cielo despejado. La temperatura aumentará en los Estados de Sonora, Sinaloa, Chihuahua, Coahuila, Nuevo León, Tamaulipas, Durango, Zacatecas, San Luis Potosí, Guanajuato, Jalisco, Querétaro, Hidalgo, Tlaxcala, Puebla y en el Valle de México.
En el Golfo dominarán vientos débiles australes.

Escala de 1 á 6.000,000

NOTA.—Las líneas continuas son las isobaras ó que pasan por los puntos de igual presión atmosférica al nivel del mar.
" Las líneas interrumpidas son las isotermas ó que pasan por los puntos de igual temperatura al nivel del suelo.

SIGNOS

Nublado
Medio nublado
Despejado
Calma
Viento débil (hasta 4m. por segundo ó 14k. por hora)
" moderado (de 4 á 8m. por segundo ó de 14k.4 á 28k.8 por hora)
" algo fuerte (de 8 á 12m. por segundo ó de 28k.8 á 43k.2 por hora)
" fuerte (de 12 á 16m. por segundo ó de 42k.2 á 57k.6 por hora)
" violento (de 16 á 30m. por segundo ó de 57k. 6 á 108k. por hora)
" huracán (de más de 30m por segundo ó de más de 108k. por hora)
Lluvia á la hora de la observación
" durante las 24 horas anteriores
Helada — H
Nevada — N
Granizada — G
Temblor — T
Tempestad — K
Area de mayor variación de temperatura entre las observaciones de 6h. 23m. A. M. y P. M. de ayer — + + + + + + + +
Area de mayor variación de temperatura entre las observaciones de 6h 23m. P. M. de ayer y 6h 23m. de hoy — + — + — + — +
Area de mayor variación de temperatura entre las observaciones de 6h. 23m. A. M. ó 6h 23m. P. M. de ayer y de hoy — x — x — x — x —
Area de mayor variación en la presión entre las observaciones de 6h. 23m. A. M. ó 6h. 23m. P. M. de ayer y de hoy — x + x + x + x +

CARTA DEL TIEMPO A 6h 23m M. DE MEXICO.

OBSERVATORIO METEOROLÓGICO CENTRAL.

VIERNES MEXICO, Enero 16 DE 1914.

CARTA DEL TIEMPO A 6h 23m M. DE MEXICO.

OBSERVATORIO METEOROLÓGICO CENTRAL.

SABADO MEXICO, Enero 17 DE 1914.

NOTA.—Las líneas continuas son las isobaras ó que pasan por los puntos de igual presión atmosférica al nivel del mar.
,, Las líneas interrumpidas son las isotermas ó que pasan por los puntos de igual temperatura al nivel del suelo.

OBSERVATORIO METEOROLÓGICO CENTRAL.

CARTA DEL TIEMPO A 6^h 23^m M. DE MEXICO. MEXICO, Domingo Enero 18 de 1914 DE 19

SINOPSIS Y PROBABILIDADES

Probabilidades para el lunes 19.

Bajará la temperatura en los Estados de Sonora, Sinaloa, Durango, Chihuahua, Coahuila, Nuevo León, Tamaulipas, Veracruz, Oaxaca, Tabasco, Campeche y Yucatán.

En el Golfo dominarán vientos débiles á moderados de diferentes rumbos.

CARTA DEL TIEMPO A 6h 23m M. DE MEXICO.

OBSERVATORIO METEOROLÓGICO CENTRAL.

MEXICO, DE 19

La presión está en ascenso en la región norte de la vertiente del Pacífico, y en descenso en el resto del país. La temperatura varía irregularmente. Domina cielo despejado.

Probabilidades para mañana, martes, 20. Dominará cielo despejado. Aumentará la temperatura en los Estados Coahuila, Nuevo León, Tamaulipas, San L. Potosí, Zacatecas, Guanajuato, Querétaro, Hidalgo, Morelos, Tlaxcala, Veracruz, Oaxaca y en el valle de México.

OBSERVATORIO METEOROLÓGICO CENTRAL.

CARTA DEL TIEMPO A 6h 23m M. DE MEXICO.

MEXICO, 20 DE 19

A. M.

CARTA DEL TIEMPO A 6h 23m M. DE MEXICO.

OBSERVATORIO METEOROLÓGICO CENTRAL.

MIERCOLES Enero 21. 14. MEXICO, DE 19

La presión está en descenso en la región Sur de la Mesa Central y de la vertiente del Pacífico y en ascenso en el resto del país. La temperatura aumenta donde la presión disminuye y viceversa. Domina cielo medio nublado.

Probabilidades para mañana, jueves, 22.

Estará el tiempo nublado pudiendo llover se en lluvia en los Estados de Chihuahua, Coahuila, Nuevo Leon, Tamaulipas, S.L. Potosí, Aguascalientes, Guanajuato, Queretaro, Hidalgo, Tlaxcala, Puebla, Veracruz, Oaxaca, Tabasco, y península de Yucatan.

En el Golfo soplarán vientos de la region Norte.

El jefe de la Region
la Carta del tiempo
n F Romero

CARTA DEL TIEMPO A 6h 23m M. DE MEXICO.

OBSERVATORIO METEOROLÓGICO CENTRAL.

MEXICO, Enero 22 DE 1914

CARTA DEL TIEMPO A 6h 23m M. DE MEXICO.

OBSERVATORIO METEOROLÓGICO CENTRAL.

MEXICO, DE 19

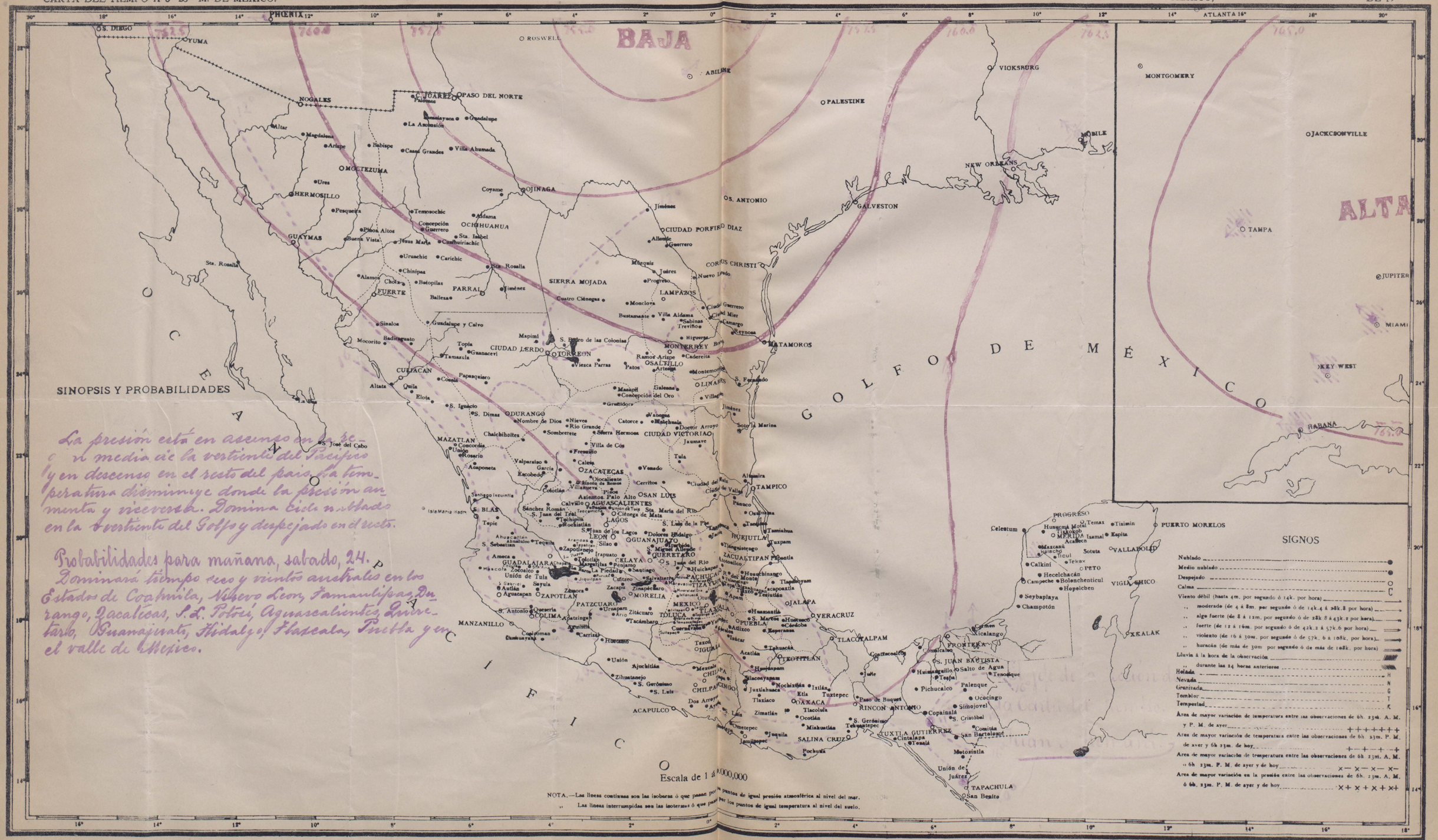

A. M.

CARTA DEL TIEMPO A 6h 23m M. DE MEXICO.

OBSERVATORIO METEOROLÓGICO CENTRAL.

SABADO MEXICO, Enero 24 DE 1914.

CARTA DEL TIEMPO A 6h 23m M. DE MEXICO.

OBSERVATORIO METEOROLÓGICO CENTRAL.

MEXICO, Enero 25 DE 1914

CARTA DEL TIEMPO A 6h 23m M. DE MEXICO.

OBSERVATORIO METEOROLÓGICO CENTRAL.

MEXICO, 26 DE 1914

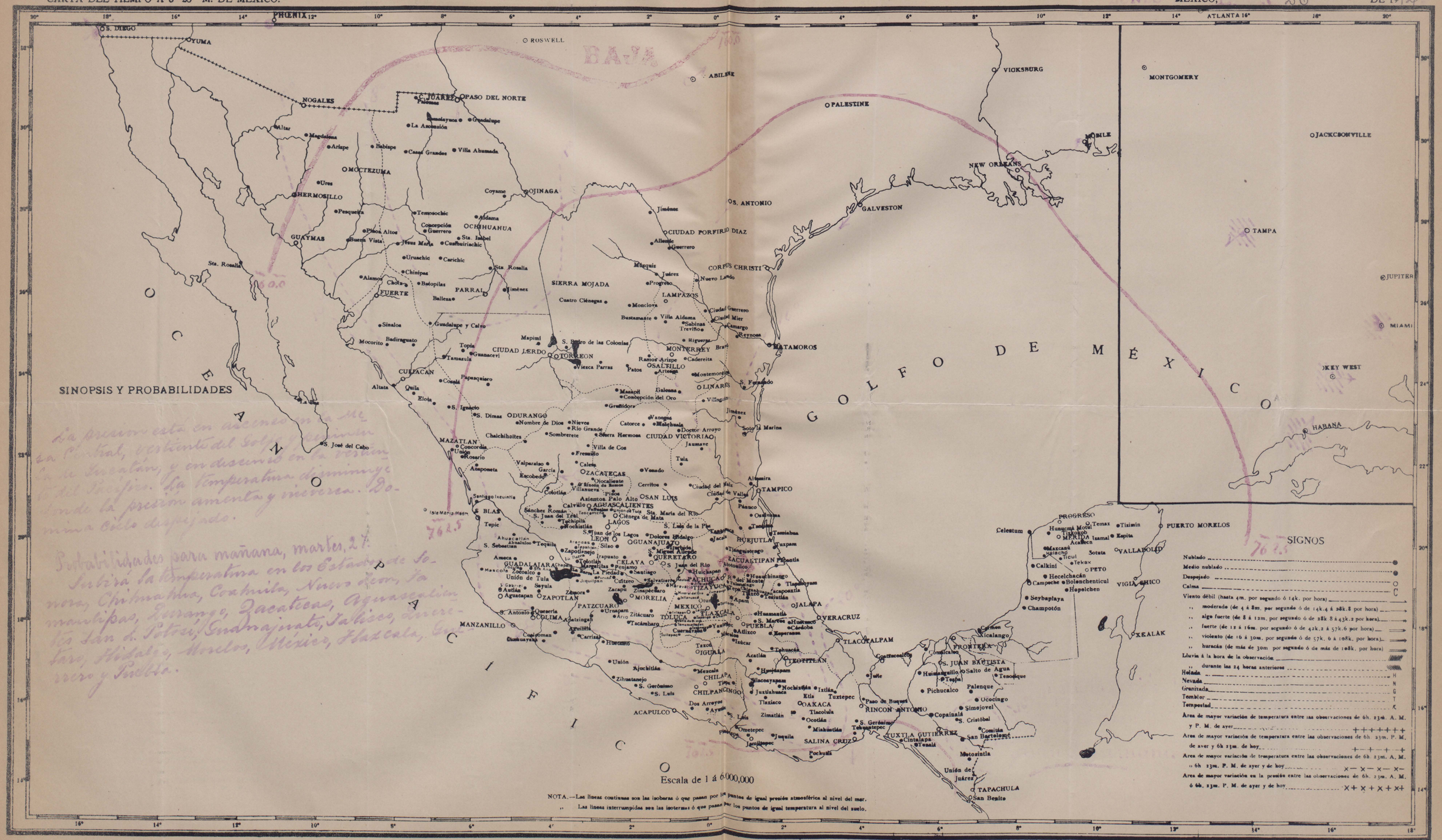

A. M.

CARTA DEL TIEMPO A 6h 23m M. DE MEXICO.

OBSERVATORIO METEOROLÓGICO CENTRAL.

MARTES MEXICO, Enero 27 DE 1914

La presión está en ascenso en los Estados del Sur y en descenso en el resto del país. La temperatura aumenta en general. Dominio cielo despejado.

Probabilidades para mañana, miércoles 28. Soplarán vientos australes moderados o fuertes en los Estados de Sonora, Sinaloa, Chihuahua, Coahuila, Nuevo León, Durango y Zacatecas.

Aumentará la temperatura en los Estados ya mencionados y en los de Tamaulipas, S. Luis, Guanajuato, Aguascalientes y Jalisco.

El Jefe de la Sección de Carta del Tiempo
Juan F. Romaní.

CARTA DEL TIEMPO A 6h 23m M. DE MEXICO.

OBSERVATORIO METEOROLÓGICO CENTRAL.

MIERCOLES MEXICO, Enero 28 DE 19 34

Se inicia un fuerte ascenso de la presión en la región Norte de la vertiente del Pacífico en el resto del país domina descenso. La temperatura disminuye en general. Domina cielo despejado.

Probabilidades para mañana, Jueves 29.

Habrá tiempo frío en los Estados de Sonora, Sinaloa, Chihuahua, Coahuila, Nuevo León, Zacatecas, Guanajuato, Jalisco, Querétaro, Hidalgo, Morelos, Tlaxcala, Puebla, Veracruz, Tamaulipas, y en el Valle de México.

En el Golfo se espera viento de la región que pueda producir algo fuerte en las costas de Sonora, Sinaloa y Estados de Veracruz y Tabasco.

El jefe de la Sección de la Carta del Tiempo
Julian F. Romano

CARTA DEL TIEMPO A 6h 23m M. DE MEXICO.

OBSERVATORIO METEOROLÓGICO CENTRAL.

MEXICO, DE 19

A. M.

CARTA DEL TIEMPO A 6h 23m M. DE MEXICO.

OBSERVATORIO METEOROLÓGICO CENTRAL.

VIERNES MEXICO, Enero 30 de 1919

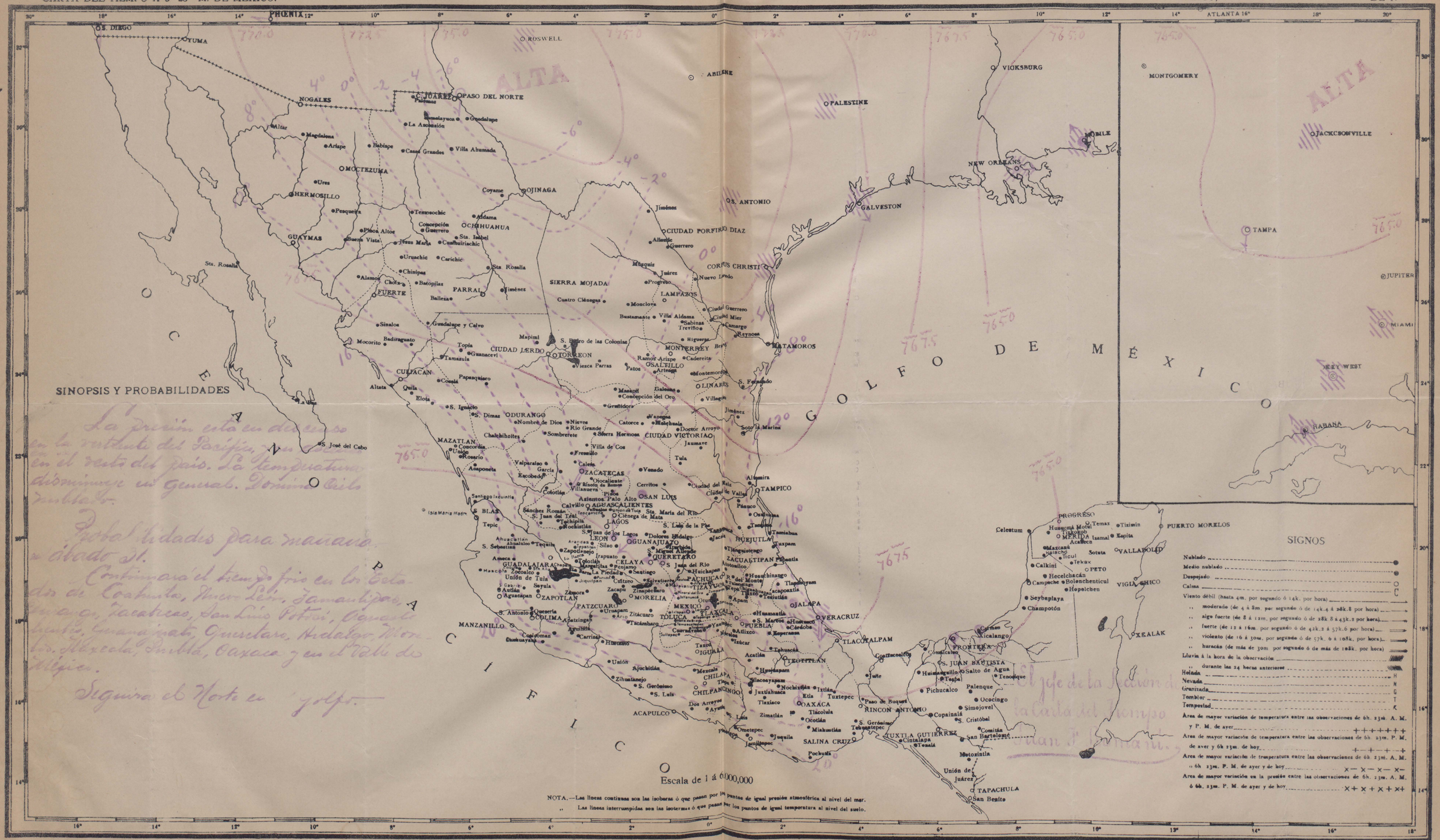

La presión está en descenso en la vertiente del Pacífico, y en el resto del país. La temperatura disminuye en general. Domina cielo nublado.

Probabilidades para mañana y sábado 1º.

Continuará el tiempo frío en los Estados de Coahuila, Nuevo León, Tamaulipas, Nuevo, Zacatecas, San Luis Potosí, Aguascalientes, Guanajuato, Querétaro, Hidalgo, Morelos, México, Puebla, Oaxaca y en el Valle de México.

Seguirá el Norte en golfo.

El jefe de la Sección de la Carta del tiempo
Juan J. Ferma M.