National Oceanic and Atmospheric Administration

ERRATA NOTICE

One or more conditions of the original document may affect the quality of the image, such as:

Discolored pages
Faded or light ink
Binding intrudes into the text

This has been a co-operative project between the NOAA Central Library and the Climate Database Modernization Program, National Climate Data Center (NCDC). To view the original document, please contact the NOAA Central Library in Silver Spring, MD at (301) 713-2607 x124 or Library.Reference@noaa.gov

HOV Services
Imaging Contractor
12200 Kiln Court
Beltsville, MD 20704-1387
July 23, 2010

A. M.

CARTA DEL TIEMPO A 6h 23m M. DE MEXICO.

OBSERVATORIO METEOROLÓGICO CENTRAL.

DOMINGO Mayo 1º de 1914.

MEXICO, DE 19

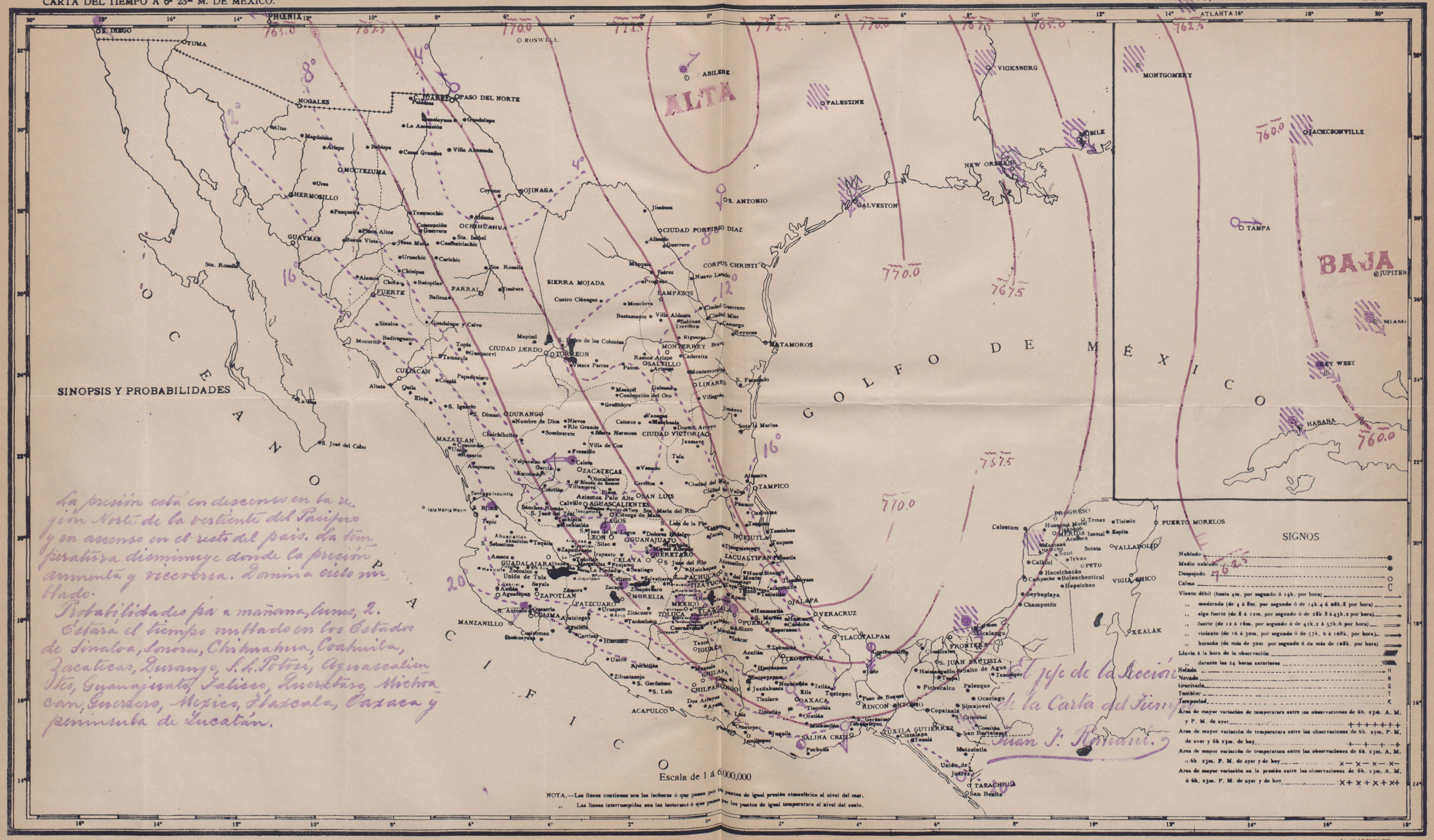

La presión está en descenso en la región Norte de la vertiente del Pacífico y en ascenso en el resto del país. La temperatura disminuye donde la presión aumenta y viceversa. Domina cielo nublado.

Probabilidades para mañana, lunes, 2. Estará el tiempo nublado en los Estados de Sinaloa, Sonora, Chihuahua, Coahuila, Zacatecas, Durango, S. L. Potosí, Aguascalientes, Guanajuato, Jalisco, Querétaro, Michoacán, Guerrero, México, Tlaxcala, Oaxaca y península de Yucatán.

El jefe de la Sección de la Carta del Tiempo

Juan F. Romani.

A. M.

CARTA DEL TIEMPO A 6h 23m M. DE MEXICO.

OBSERVATORIO METEOROLÓGICO CENTRAL.

SABADO MEXICO, Mayo 2 de 1914 DE 19

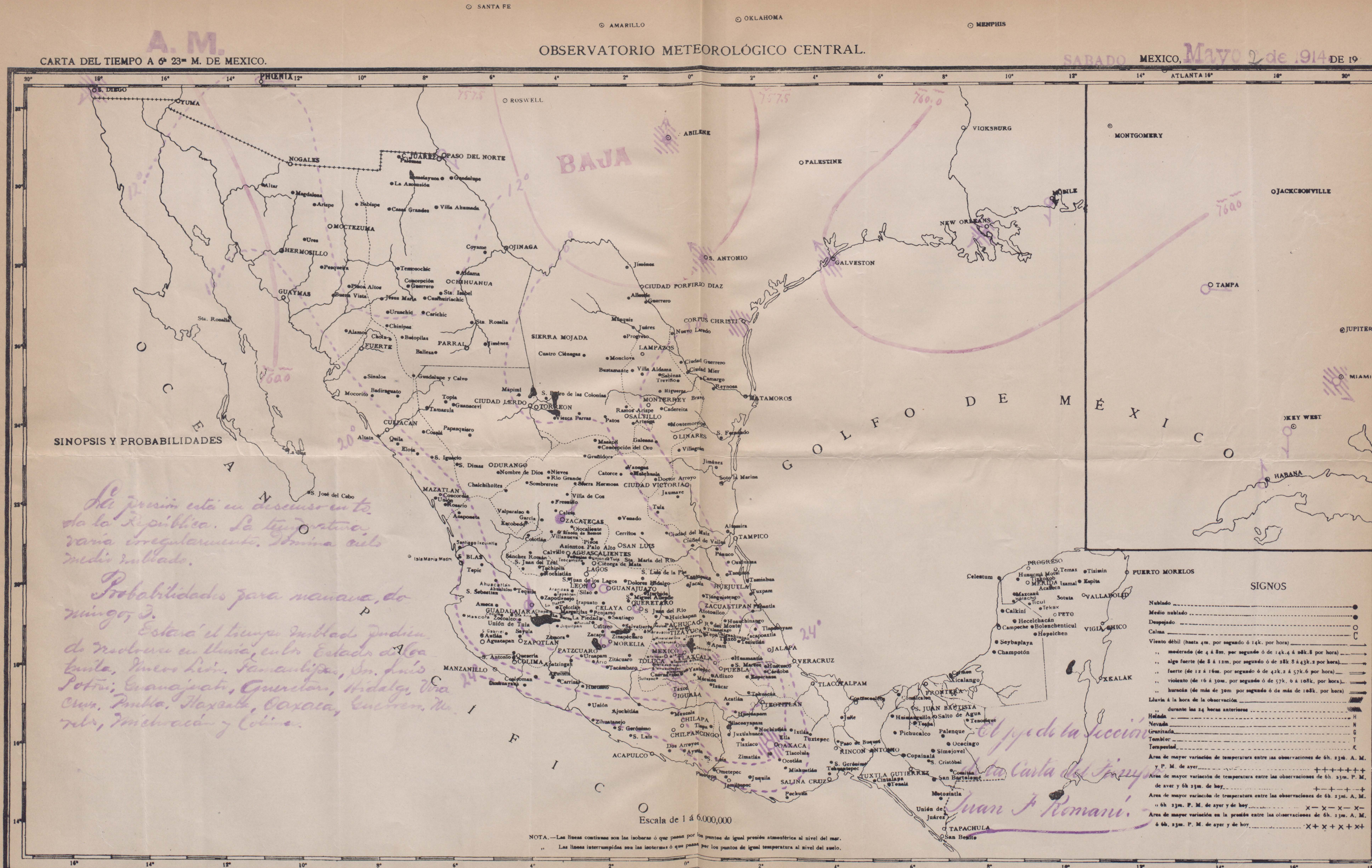

SINOPSIS Y PROBABILIDADES

La presión está en descenso en toda la República. La temperatura varía irregularmente. Domina cielo medio nublado.

Probabilidades para mañana, domingo, 3.

Estará el tiempo nublado pudiendo resolverse en lluvia, en los Estados de Coahuila, Nuevo León, Tamaulipas, Sn. Luis Potosí, Guanajuato, Querétaro, Hidalgo, Vera Cruz, Puebla, Tlaxcala, Oaxaca, Guerrero, Morelos, Michoacán y Colima.

El Jefe de la Sección
de la Carta del Tiempo
Juan F. Romaní.

SIGNOS

Nublado ●
Medio nublado ◐
Despejado ○
Calma C
Viento débil (hasta 4m. por segundo ó 14k. por hora)
,, moderado (de 4 á 8m. por segundo ó de 14k.4 á 28k.8 por hora)
,, algo fuerte (de 8 á 12m. por segundo ó de 28k.8 á 43k.2 por hora)
,, fuerte (de 12 á 16m. por segundo ó de 42k.2 á 57k.6 por hora)
,, violento (de 16 á 30m. por segundo ó de 57k.6 á 108k. por hora)
,, huracán (de más de 30m por segundo ó de más de 108k. por hora)
Lluvia á la hora de la observación
,, durante las 24 horas anteriores
Helada H
Nevada N
Granizada G
Temblor T
Tempestad K
Area de mayor variación de temperatura entre las observaciones de 6h. 23m. A. M. y P. M. de ayer + + + + + + + +
Area de mayor variación de temperatura entre las observaciones de 6h. 23m. P. M. de ayer y 6h 23m. de hoy + — + — + — +
Area de mayor variación de temperatura entre las observaciones de 6h. 23m. A. M. ó 6h 23m. P. M. de ayer y de hoy × — × — × — × —
Area de mayor variación en la presión entre las observaciones de 6h. 23m. A. M. ó 6h. 23m. P. M. de ayer y de hoy × + × + × + × +

Escala de 1 á 6.000,000

NOTA.—Las líneas continuas son las isobaras ó que pasan por los puntos de igual presión atmosférica al nivel del mar.
,, Las líneas interrumpidas son las isotermas ó que pasan por los puntos de igual temperatura al nivel del suelo.

A. M.

CARTA DEL TIEMPO A 6h 23m M. DE MEXICO.

OBSERVATORIO METEOROLÓGICO CENTRAL.

DOMINGO MEXICO, Mayo 3 de 1914

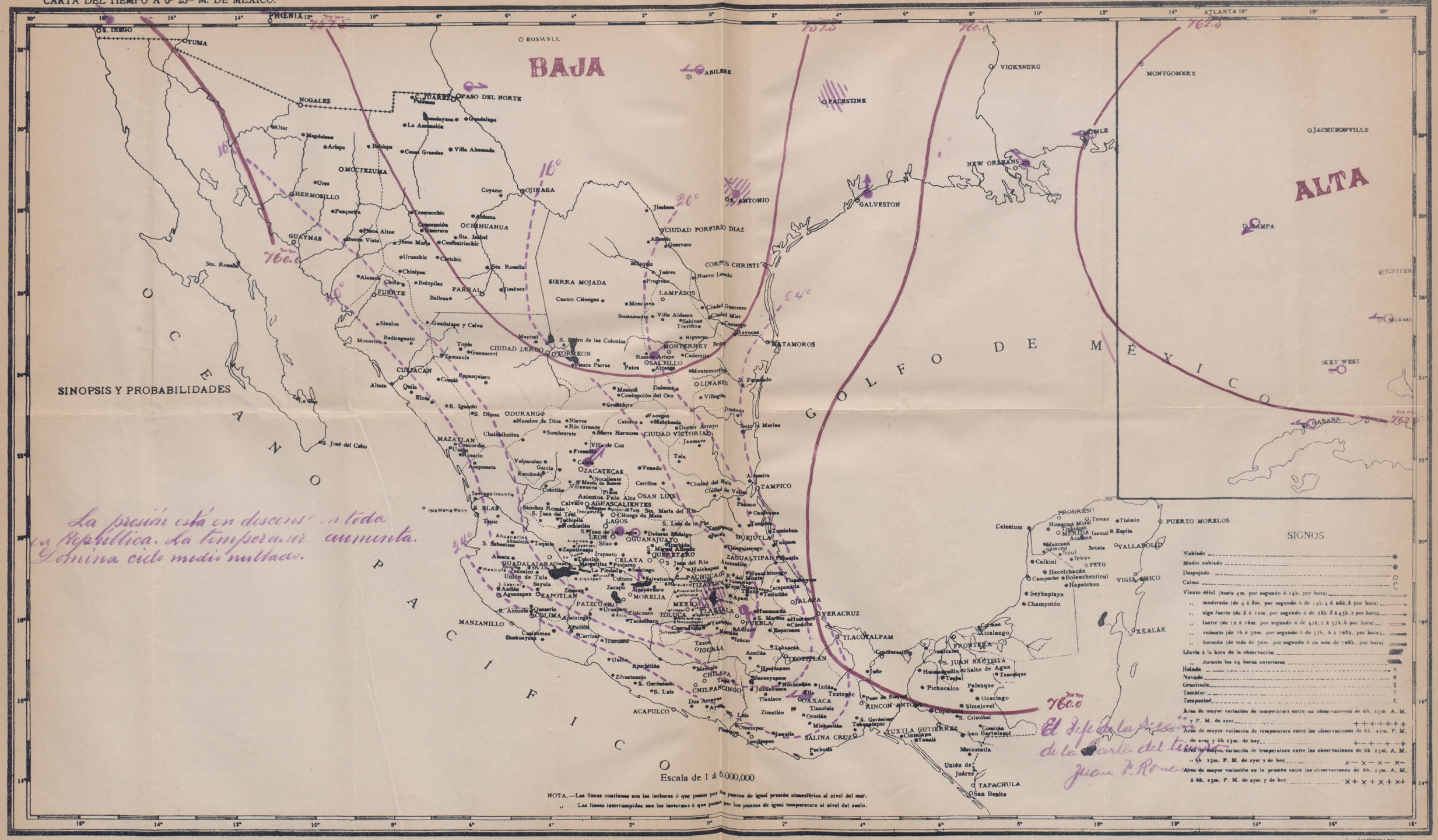

CARTA DEL TIEMPO A 6h 23m M. DE MEXICO.

OBSERVATORIO METEOROLÓGICO CENTRAL.

MEXICO, DE 19

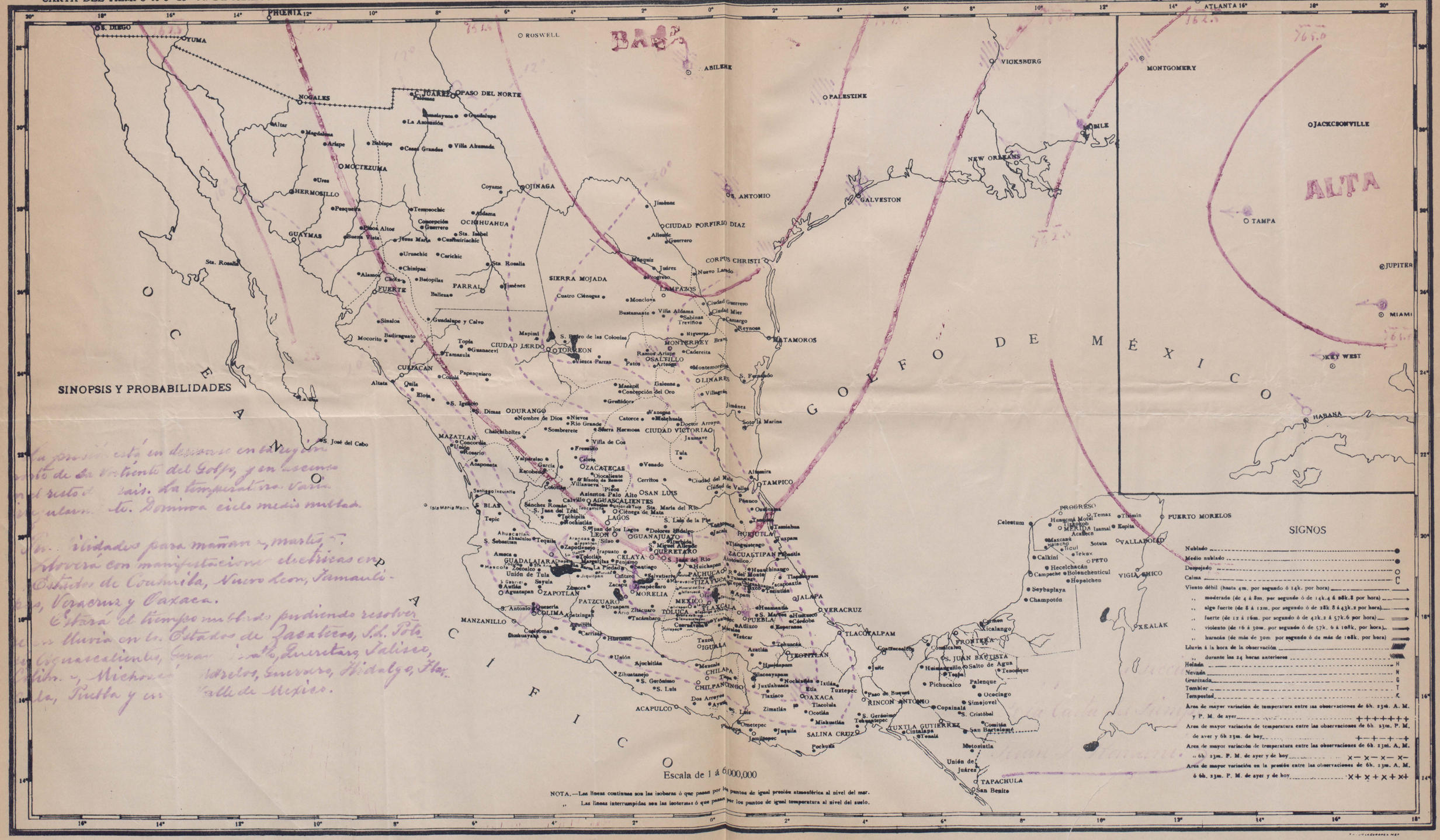

La presión está en descenso en el Golfo de la vertiente del Golfo, y en ascenso el resto del país. La temperatura varía ligeramente. Domina cielo medio nublado.

Probabilidades para mañana, martes, Tormenta con manifestaciones eléctricas en los Estados de Coahuila, Nuevo León, Tamaulipas, Veracruz y Oaxaca.

Estará el tiempo nublado pudiendo resolver lluvia en los Estados de Zacatecas, S.L. Potosí, Aguascalientes, Guanajuato, Querétaro, Jalisco, Colima, Michoacán, Morelos, Guerrero, Hidalgo, Puebla, Puebla y en el Valle de México.



map 6

OBSERVATORIO METEOROLÓGICO CENTRAL.

CARTA DEL TIEMPO A 6h 23m M. DE MEXICO.

MEXICO, Miércoles Mayo 7 DE 191

La presión y la temperatura aumentaron ligeramente en toda la República. Predomina cielo nublado.

Probabilidades para mañana, Jueves, 8.

Estará el tiempo nublado pudiendo precederse en lluvia en los Estados de Chihuahua, Coahuila, Nuevo León, Tamaulipas, Zacatecas, Sinaloa, Jalisco, Colima, Michoacán, Morelos, Guanajuato, Aguascalientes, Puebla, Querétaro, Hidalgo, Hacienda, Puebla, Veracruz y el valle de México.

CARTA DEL TIEMPO A 6h 23m M. DE MEXICO.

OBSERVATORIO METEOROLÓGICO CENTRAL.

VIERNES MEXICO, DE 19

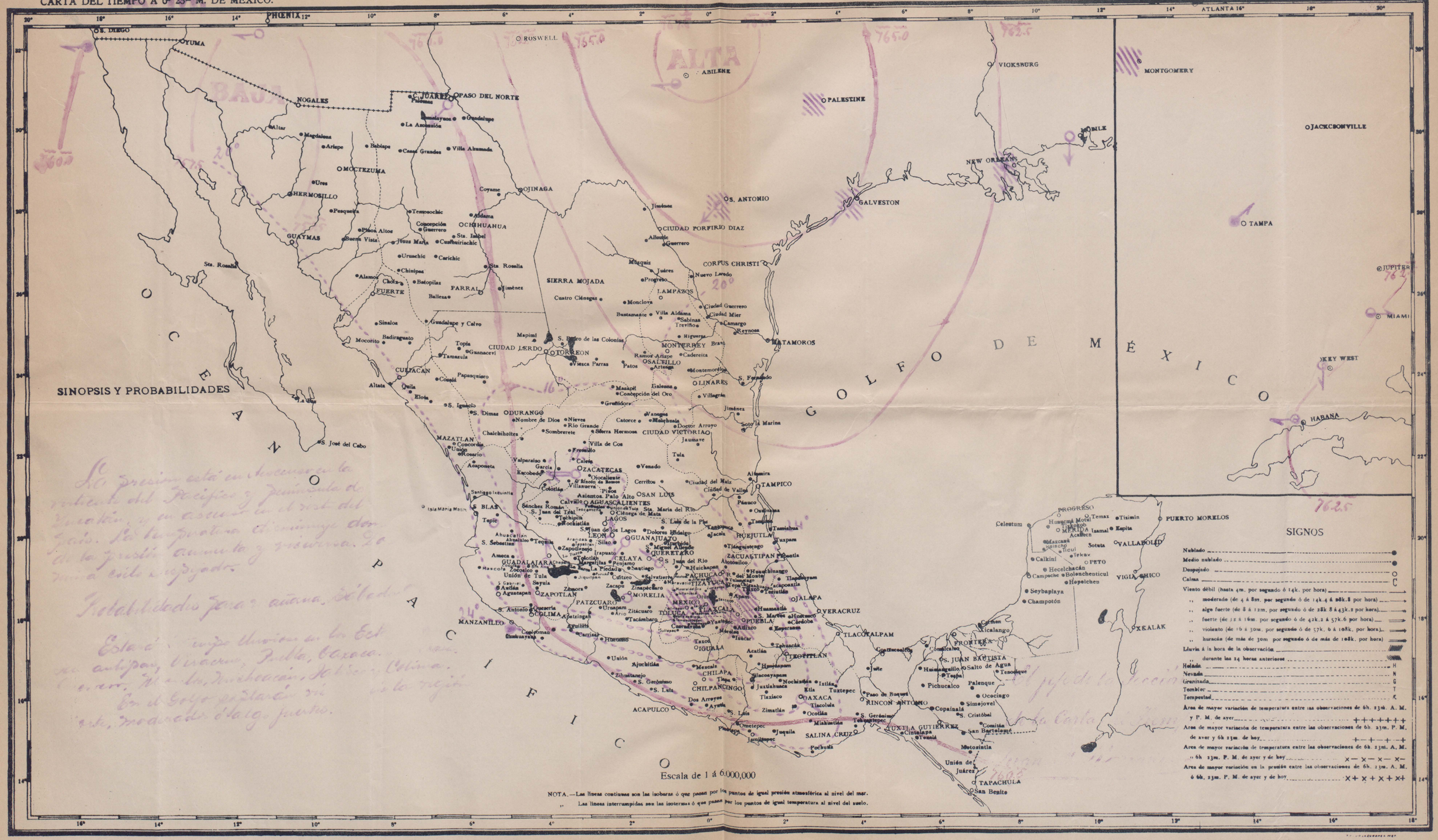

OBSERVATORIO METEOROLÓGICO CENTRAL.

CARTA DEL TIEMPO A 6h 23m M. DE MEXICO. MEXICO, DE 19

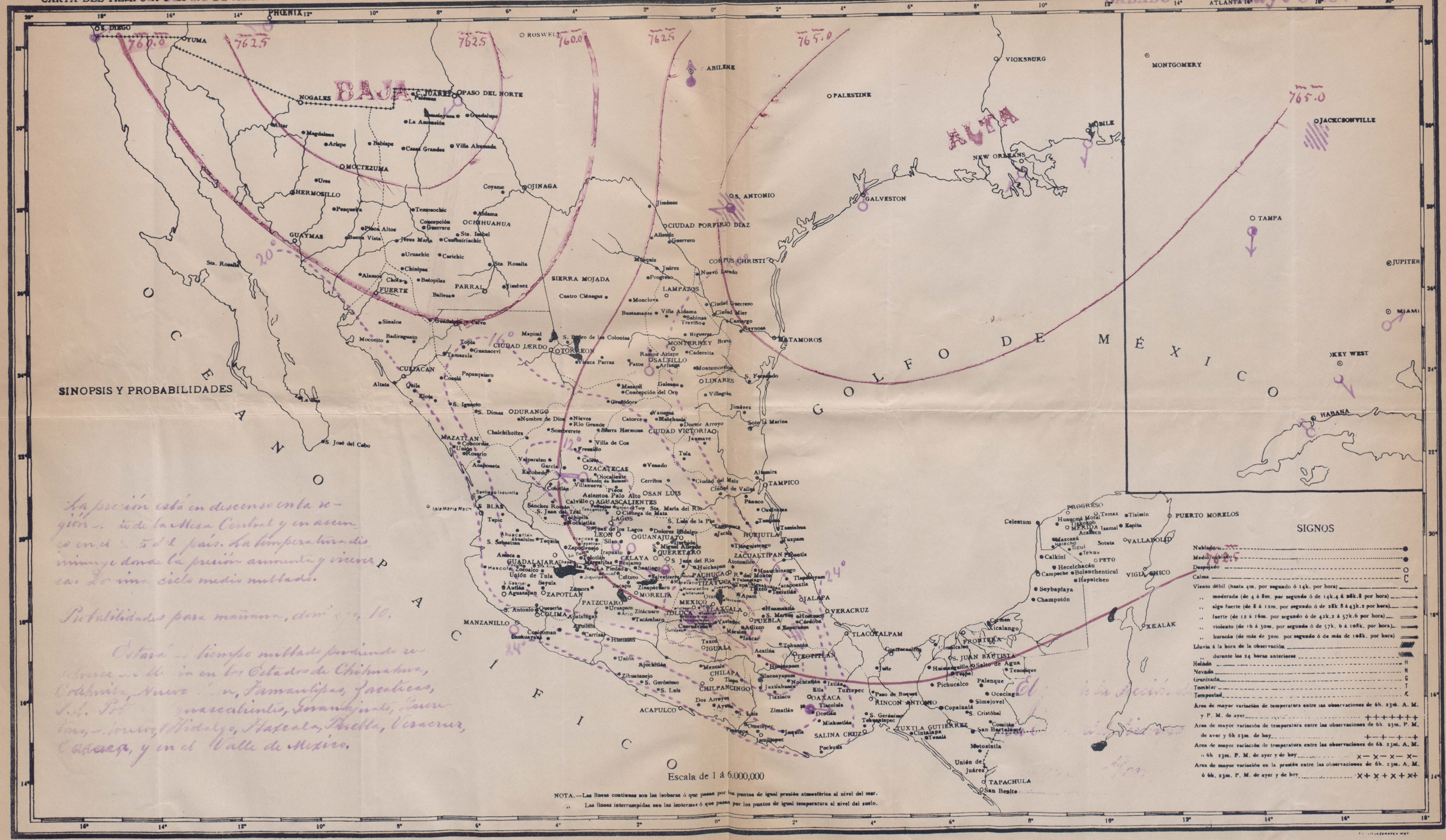

May 10.

CARTA DEL TIEMPO A 6h 23m M. DE MEXICO.

OBSERVATORIO METEOROLÓGICO CENTRAL.

MEXICO, Lunes Mayo 11 de 1914 DE 19

SINOPSIS Y PROBABILIDADES

La presión está en [illegible] toda la República. La temperatura aumenta. Domina cielo nublado.

Probabilidades para mañana, martes, 12

Estará el tiempo nublado pudiendo resolverse en lluvia en los Estados de Tamaulipas, Veracruz, S. L. Potosí, Aguascalientes, Guanajuato, Querétaro, Hidalgo, Morelos, Tlaxcala, Puebla, Oaxaca, Tabasco, Chiapas y en el Valle de México.

A. M

OBSERVATORIO METEOROLÓGICO CENTRAL.

CARTA DEL TIEMPO A 6h 23m M. DE MEXICO.

MARTES MEXICO, Mayo 12 de 1914 DE 19