National Oceanic and Atmospheric Administration

ERRATA NOTICE

One or more conditions of the original document may affect the quality of the image, such as:

Discolored pages
Faded or light ink
Binding intrudes into the text

This has been a co-operative project between the NOAA Central Library and the Climate Database Modernization Program, National Climate Data Center (NCDC). To view the original document, please contact the NOAA Central Library in Silver Spring, MD at (301) 713-2607 x124 or Library.Reference@noaa.gov

HOV Services
Imaging Contractor
12200 Kiln Court
Beltsville, MD 20704-1387
July 23, 2010

Complete

REPÚBLICA MEXICANA.

SECRETARÍA DE FOMENTO.

DIRECCIÓN DE ESTUDIOS GEOGRÁFICOS Y CLIMATOLÓGICOS.

SERVICIO METEOROLÓGICO.

CARTA DEL TIEMPO.

OBSERVATORIO CENTRAL DE TACUBAYA, D.F.

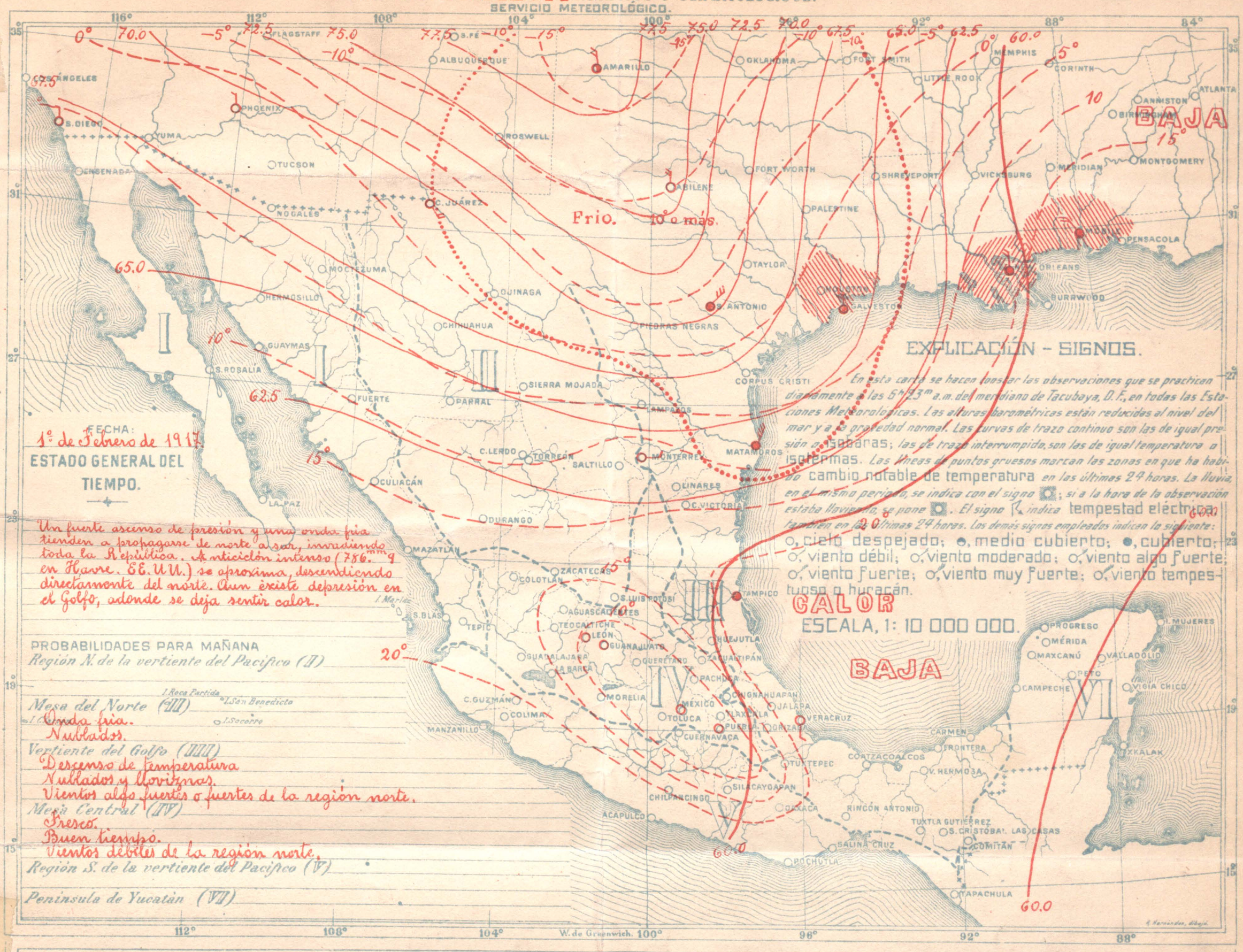

ESTACIONES		PRESIÓN AL NIVEL DEL MAR	TEMPERATURA A LAS 6h 23m A.M.	TEMPERATURA MÁXIMA	TEMPERATURA MÍNIMA	NUBES CLASE	NUBES CANTIDAD	NUBES DIRECCIÓN	LLUVIA EN 24 HORAS
I		700+	(Al abrigo)						
Culiacán,	Sin.								
Ensenada,	B.C.								
Fuerte,	Sin.								
Guaymas,	Son.								
Hermosillo,	Son.								
La Paz,	B.C.								
Mazatlán,	Sin.								
Moctezuma,	Son.								
Nogales,	Son.								
S. Blas	Tep.								
Sta. Rosalía	B.C.								
Tepic,	Tep.								
III									
Chihuahua,	Chih.								
Ciudad Juárez,	Chih.								
Ciudad Lerdo,	Dgo.								
Durango,	Dgo.								
Ojinaga,	Chih.								
Parral,	Chih.								
Saltillo,	Coah.								
S. Luis Potosí,	S.L.P.								
Sierra Mojada,	Coah.								
Torreón,	Coah.								
Zacatecas,	Zac.								
IIII									
Carmen,	Camp.								
Chignahuapan,	Pue.								
Ciudad Victoria,	Tamps.								
Coatzacoalcos,	Ver.								
Comitán,	Chiap.								
Frontera,	Tab.								
Huejutla,	Hgo.								
Lampazos,	N.L.								
Linares,	N.L.								
Jalapa,	Ver.								
Matamoros,	Tamps.	64.0	8	18	6	S	10	NE	0
Monterrey,	N.L.	64.0	12	29	—	Ci-CiCu	3	inap SE	0
Orizaba,	Ver.								
Piedras Negras,	Coah.								
Rincón Antonio,	Oax.								
S. Cristóbal las Casas,	Chiap.								
Tampico,	Tamps.	59.4	22	27	16	SCu	10	inap	0
Tuxtepec	Oax.								
Tuxtla Gutiérrez,	Chiap.								
Veracruz,	Ver.	58.0	21	25	21	Ci	1	inap	0
Villa Hermosa,	Tab.								

ESTACIONES		PRESIÓN AL NIVEL DEL MAR	TEMPERATURA A LAS 6h 23m A.M.	TEMPERATURA MÁXIMA	TEMPERATURA MÍNIMA	NUBES CLASE	NUBES CANTIDAD	NUBES DIRECCIÓN	LLUVIA EN 24 HORAS
IV		700+	(Al abrigo)						
Aguascalientes,	Ags.								
Guadalajara,	Jal.								
Guanajuato,	Gto.	63.8	8	21	8	Ci	1	inap	0
La Barca,	Jal.								
León,	Gto.	62.9	9	23	8	SCu	1	inap	0
México,	D.F.								
Morelia,	Mich.								
Pachuca,	Hgo.								
Puebla,	Pue.	62.4	9	23	6	Limpio			0
Querétaro,	Qro.								
Tacubaya,	D.F.	61.9	8	21	8	Limpio			0
Tlaxcala,	Tlax.								
Toluca,	Méx.								
Zacualtipán,	Hgo.								
V									
Acapulco,	Gro.								
Chilpancingo,	Gro.								
Ciudad Guzmán,	Jal.								
Colima,	Col.								
Cuernavaca,	Mor.								
Manzanillo,	Col.								
Oaxaca,	Oax.								
Pochutla,	Oax.								
Salina Cruz,	Oax.								
Silacayoapan,	Oax.								
Tapachula,	Chiap.								
VI									
Campeche,	Camp.								
Isla de Mujeres,	Q.R.								
Maxcanú,	Yuc.								
Mérida,	Yuc.								
Peto,	Yuc.								
Progreso,	Yuc.								
Valladolid,	Yuc.								
Vigia Chico,	Q.R.								
X'kalac,	Q.R.								

DATOS DEL OBSERVATORIO DE TACUBAYA EL DIA ANTERIOR

Presión media 582.19 mm

Temperatura media 15.1°

Humedad relativa media % 41

Viento dominante — Dirección ESE; Velocidad media 1.4 mt

" de velocidad máxa — Dirección WNW; Velocidad 7.8 mt

Velocidad media del viento en el día 0.6

Weather Bureau Office.
Washington. U.S.A.

OBSERVATORIO METEOROLOGICO CENTRAL

DE LA CORREOS
4-FEB 17. 9. AM
TACUBAYA, D.F.

Feb - 1917

REPÚBLICA MEXICANA.

SECRETARÍA DE FOMENTO.

DIRECCIÓN DE ESTUDIOS GEOGRÁFICOS Y CLIMATOLÓGICOS.

SERVICIO METEOROLÓGICO.

CARTA DEL TIEMPO.

OBSERVATORIO CENTRAL DE TACUBAYA, D.F.

FEB 12 1917 Weather Bureau

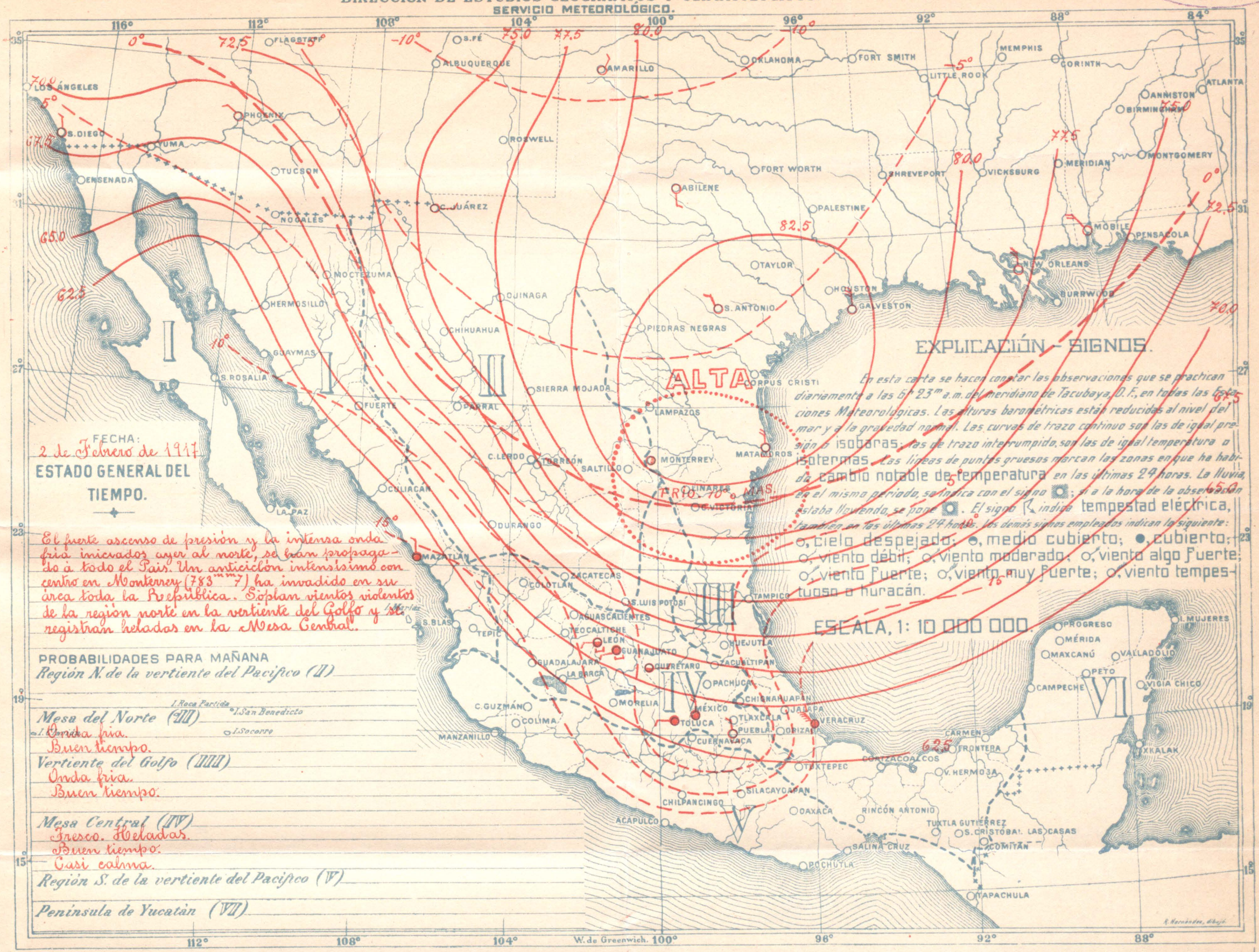

ESTACIONES		PRESIÓN AL NIVEL DEL MAR	TEMPERATURA A LAS 6h 23m A.M.	TEMPERATURA MÁXIMA	TEMPERATURA MÍNIMA	NUBES CLASE	NUBES CANTIDAD	NUBES DIRECCIÓN	LLUVIA EN 24 HORAS
I		700+	(Al abrigo)						
Culiacán,	Sin.								
Ensenada,	B.C.								
Fuerte,	Sin.			○ I. Clipperton					
Guaymas,	Son.								
Hermosillo,	Son.								
La Paz,	B.C.								
Mazatlán,	Sin.	60.6	16	27	14	CiCu-S	10	W-inap	0
Moctezuma,	Son.								
Nogales,	Son.								
S. Blas	Tep.								
Sta. Rosalía	B.C.								
Tepic,	Tep.								
III									
Chihuahua,	Chih.								
Ciudad Juárez,	Chih.								
Ciudad Lerdo,	Dgo.								
Durango,	Dgo.								
Ojinaga,	Chih.								
Parral,	Chih.								
Saltillo,	Coah.								
S. Luis Potosí,	S.L.P.								
Sierra Mojada,	Coah.								
Torreón,	Coah.								
Zacatecas,	Zac.								
IIII									
Carmen,	Camp.								
Chignahuapan,	Pue.								
Ciudad Victoria,	Tamps.								
Coatzacoalcos,	Ver.								
Comitán,	Chiap.								
Frontera,	Tab.								
Huejutla,	Hgo.								
Lampazos,	N.L.								
Linares,	N.L.								
Jalapa,	Ver.								
Matamoros,	Tamps.	82.6	−8	23	−4	Ci	1	inap	0
Monterrey,	N.L.	83.7	−1	33	—	Ci	7	inap	0
Orizaba,	Ver.								
Piedras Negras,	Coah.								
Rincón Antonio,	Oax.								
S. Cristóbal las Casas,	Chiap.								
Tampico,	Tamps.								
Tuxtepec	Oax.								
Tuxtla Gutiérrez,	Chiap.								
Veracruz,	Ver.	73.7	16	25	14	SCu	10	inap	0
Villa Hermosa,	Tab.								

ESTACIONES		PRESIÓN AL NIVEL DEL MAR	TEMPERATURA A LAS 6h 23m A.M.	TEMPERATURA MÁXIMA	TEMPERATURA MÍNIMA	NUBES CLASE	NUBES CANTIDAD	NUBES DIRECCIÓN	LLUVIA EN 24 HORAS
IV		700+	(Al abrigo)						
Aguascalientes,	Ags.								
Guadalajara,	Jal.								
Guanajuato,	Gto.	68.0	7	23	5	Ci	5	SW	0
La Barca,	Jal.								
León,	Gto.	67.8	9	24	8	Ci-SCu	6	W	0
México,	D.F.								
Morelia,	Mich.								
Pachuca,	Hgo.								
Puebla,	Pue.	71.4	3	20	—	SCu	1	inap	0
Querétaro,	Qro.	71.6	4	24	—	SCu	5	inap	0
Tacubaya,	D.F.	69.6	5	21	4	SCu	10	N	0
Tlaxcala,	Tlax.								
Toluca,	Méx.	67.4	4	—	3	AS	7	W	0
Zacualtipán,	Hgo.								
V									
Acapulco,	Gro.								
Chilpancingo,	Gro.								
Ciudad Guzmán,	Jal.								
Colima,	Col.								
Cuernavaca,	Mor.								
Manzanillo,	Col.								
Oaxaca,	Oax.								
Pochutla,	Oax.								
Salina Cruz,	Oax.								
Silacayoapan,	Oax.								
Tapachula,	Chiap.								
VI									
Campeche,	Camp.								
Isla de Mujeres,	Q.R.								
Maxcanú,	Yuc.								
Mérida,	Yuc.								
Peto,	Yuc.								
Progreso,	Yuc.								
Valladolid,	Yuc.								
Vigía Chico,	Q.R.								
Xkalac,	Q.R.								

DATOS DEL OBSERVATORIO DE TACUBAYA EL DIA ANTERIOR

Presión media 583.36 mm

Temperatura media 13.7°

Humedad relativa media % 47

Viento dominante — Dirección N; Velocidad media 2.2 mt

„ de velocidad máx.ª — Dirección NNW; Velocidad 9.4 mt

Velocidad media del viento en el día 1.8

Weather Bureau Office.
Washington. U.S.A.

OBSERVATORIO METEOROLOGICO CENTRAL

DE CORREOS
4-FEB 17 9 A.M.
TACUBAYA, D.F.

Feb. 1917

REPÚBLICA MEXICANA.

SECRETARÍA DE FOMENTO.

DIRECCIÓN DE ESTUDIOS GEOGRÁFICOS Y CLIMATOLÓGICOS.

SERVICIO METEOROLÓGICO.

CARTA DEL TIEMPO.

OBSERVATORIO CENTRAL DE TACUBAYA, D.F.

FEB 12 1917 Weather

ESTACIONES		PRESIÓN AL NIVEL DEL MAR	TEMPERATURA A LAS 6h 23m A.M.	TEMPERATURA MÁXIMA	TEMPERATURA MÍNIMA	NUBES CLASE	NUBES CANTIDAD	NUBES DIRECCIÓN	LLUVIA EN 24 HORAS
I		700+	(Al abrigo)						
Culiacán,	Sin.								
Ensenada,	B.C.								
Fuerte,	Sin.								
Guaymas,	Son.								
Hermosillo,	Son.								
La Paz,	B.C.								
Mazatlán,	Sin.	64.4	19	23	13	Ci-S	6	SW	0
Moctezuma,	Son.								
Nogales,	Son.								
S. Blas	Tep.								
Sta. Rosalía	B.C.								
Tepic,	Tep.								
III									
Chihuahua,	Chih.								
Ciudad Juárez,	Chih.								
Ciudad Lerdo,	Dgo.								
Durango,	Dgo.								
Ojinaga,	Chih.								
Parral,	Chih.								
Saltillo,	Coah.								
S. Luis Potosí,	S.L.P.								
Sierra Mojada,	Coah.								
Torreón,	Coah.								
Zacatecas,	Zac.								
IIII									
Carmen,	Camp.								
Chignahuapan,	Pue.								
Ciudad Victoria,	Tamps.								
Coatzacoalcos,	Ver.								
Comitán,	Chiap.								
Frontera,	Tab.								
Huejutla,	Hgo.								
Lampazos,	N.L.								
Linares,	N.L.								
Jalapa,	Ver.								
Matamoros,	Tamps.	71.8	6	10	-4	SCu	10	S	0
Monterrey,	N.L.	73.3	1	—	-2	Ci-SCu	2	NE-N	0
Orizaba,	Ver.								
Piedras Negras,	Coah.								
Rincón Antonio,	Oax.								
S. Cristóbal las Casas,	Chiap.								
Tampico,	Tamps.								
Tuxtepec	Oax.								
Tuxtla Gutiérrez,	Chiap.								
Veracruz,	Ver.	72.7	15	16	15	AS-SCu	10	inap	0
Villa Hermosa,	Tab.								

ESTACIONES		PRESIÓN AL NIVEL DEL MAR	TEMPERATURA A LAS 6h 23m A.M.	TEMPERATURA MÁXIMA	TEMPERATURA MÍNIMA	NUBES CLASE	NUBES CANTIDAD	NUBES DIRECCIÓN	LLUVIA EN 24 HORAS
IV		700+	(Al abrigo)						
Aguascalientes,	Ags.								
Guadalajara,	Jal.								
Guanajuato,	Gto.	70.7	6	17	5	CiCu	5	SW	0
La Barca,	Jal.								
León,	Gto.	71.4	5	22	4	Ci-SCu	10	SW	0
México,	D.F.								
Morelia,	Mich.								
Pachuca,	Hgo.								
Puebla,	Pue.	74.2	2	19	2	Limpio			0
Querétaro,	Qro.	71.6	2	12	2	Ci	3	inap	0
Tacubaya,	D.F.	72.0	1	19	0	Limpio			0
Tlaxcala,	Tlax.								
Toluca,	Méx.	68.4	4	17	2	Limpio			0
Zacualtipán,	Hgo.								
V									
Acapulco,	Gro.								
Chilpancingo,	Gro.								
Ciudad Guzmán,	Jal.								
Colima,	Col.								
Cuernavaca,	Mor.								
Manzanillo,	Col.								
Oaxaca,	Oax.								
Pochutla,	Oax.								
Salina Cruz,	Oax.								
Silacayoapan,	Oax.								
Tapachula,	Chiap.								
VI									
Campeche,	Camp.								
Isla de Mujeres,	Q.R.								
Maxcanú,	Yuc.								
Mérida,	Yuc.								
Peto,	Yuc.								
Progreso,	Yuc.								
Valladolid,	Yuc.								
Vigía Chico,	Q.R.								
Xkalac,	Q.R.								

DATOS DEL OBSERVATORIO DE TACUBAYA EL DIA ANTERIOR

Presión media 586.16 mm

Temperatura media 3.5°

Humedad relativa media % [illegible]

Viento dominante: Dirección NNW; Velocidad media 3.2 mt

" de velocidad máx.ª: Dirección NNW; Velocidad 9.2 mt

Velocidad media del viento en el día 2.3

Weather Bureau Office.
Washington. U.S.A.

OBSERVATORIO METEOROLÓGICO CENTRAL

MEXICO

5-FEB.17

REPÚBLICA MEXICANA.

SECRETARÍA DE FOMENTO.

DIRECCIÓN DE ESTUDIOS GEOGRÁFICOS Y CLIMATOLÓGICOS.

SERVICIO METEOROLÓGICO.

CARTA DEL TIEMPO.

OBSERVATORIO CENTRAL DE TACUBAYA, D.F.

FECHA:
4 de Febrero de 1917

ESTADO GENERAL DEL TIEMPO.

El descenso de presión iniciado ayer en la región norte se ha propagado a todo el país. La temperatura asciende. Domina cielo despejado y calma. En la vertiente del Golfo soplan vientos débiles australes. Buen tiempo en general.

PROBABILIDADES PARA MAÑANA

Región N. de la vertiente del Pacífico (I)

Mesa del Norte (II)
Aumento de temperatura.
Buen tiempo.

Vertiente del Golfo (III)
Aumento de temperatura
Buen tiempo
Vientos débiles o moderados australes

Mesa Central (IV)
Fresco
Buen tiempo
Vientos débiles occidentales

Región S. de la vertiente del Pacífico (V)

Península de Yucatán (VI)

EXPLICACIÓN - SIGNOS

En esta carta se hacen constar las observaciones que se practican diariamente a las 6h 23m a.m. del meridiano de Tacubaya, D.F. en todas las Estaciones Meteorológicas. Las alturas barométricas están reducidas al nivel del mar y a la gravedad normal. Las curvas de trazo continuo son las de igual presión o isobaras; *las de trazo interrumpido, son las de igual temperatura o* isotermas. *Las líneas de puntos gruesos marcan las zonas en que ha habido* cambio notable de temperatura *en las últimas 24 horas. La lluvia, en el mismo periodo, se indica con el signo ◘; si a la hora de la observación estaba lloviendo, se pone ◘. El signo ⚡ indica* tempestad eléctrica, *también en las últimas 24 horas. Los demás signos empleados indican lo siguiente:*
○, cielo despejado; ◐, medio cubierto; ●, cubierto; ○, viento débil; ○, viento moderado; ○, viento algo fuerte; ○, viento fuerte; ○, viento muy fuerte; ○, viento tempestuoso o huracán.

ESCALA, 1: 10 000 000.

ESTACIONES		PRESIÓN AL NIVEL DEL MAR	TEMPERATURA A LAS 6h 23m A.M.	TEMPERATURA MÁXIMA	TEMPERATURA MÍNIMA	NUBES CLASE	NUBES CANTIDAD	NUBES DIRECCIÓN	LLUVIA EN 24 HORAS
I		700 +	(al abrigo)						
Culiacán,	Sin.								
Ensenada,	B.C.								
Fuerte,	Sin.			o I. Clipperton					
Guaymas,	Son.								
Hermosillo,	Son.								
La Paz,	B.C.								
Mazatlán,	Sin.								
Moctezuma,	Son.								
Nogales,	Son.								
S. Blas	Tep.								
Sta. Rosalía	B.C.								
Tepic,	Tep.								
III									
Chihuahua,	Chih.								
Ciudad Juárez,	Chih.								
Ciudad Lerdo,	Dgo.								
Durango,	Dgo.								
Ojinaga,	Chih.								
Parral,	Chih.								
Saltillo,	Coah.								
S. Luis Potosí,	S.L.P.								
Sierra Mojada,	Coah.								
Torreón,	Coah.								
Zacatecas,	Zac.								
IIII									
Carmen,	Camp.								
Chignahuapan,	Pue.								
Ciudad Victoria,	Tamps.								
Coatzacoalcos,	Ver.								
Comitán,	Chiap.								
Frontera,	Tab.								
Huejutla,	Hgo.								
Lampazos,	N.L.								
Linares,	N.L.								
Jalapa,	Ver.								
Matamoros,	Tamps.								
Monterrey,	N.L.	69.7	8		0	Limpio			0
Orizaba,	Ver.								
Piedras Negras,	Coah.								
Rincón Antonio,	Oax.								
S. Cristóbal las Casas,	Chiap.								
Tampico,	Tamps.	68.8	12		5	Ci	1	W	0
Tuxtepec	Oax.								
Tuxtla Gutiérrez,	Chiap.								
Veracruz,	Ver.	68.2	17	26	17	S Cu	9	imp	0
Villa Hermosa,	Tab.								

ESTACIONES		PRESIÓN AL NIVEL DEL MAR	TEMPERATURA A LAS 6h 23m A.M.	TEMPERATURA MÁXIMA	TEMPERATURA MÍNIMA	NUBES CLASE	NUBES CANTIDAD	NUBES DIRECCIÓN	LLUVIA EN 24 HORAS
IV		700 +	(al abrigo)						
Aguascalientes,	Ags.								
Guadalajara,	Jal.								
Guanajuato,	Gto.	65.9	9	20	8	Limpio			0
La Barca,	Jal.								
León,	Gto.	67.2	8	22	8	Ci	1	imp	0
México,	D.F.								
Morelia,	Mich.								
Pachuca,	Hgo.								
Puebla,	Pue.								
Querétaro,	Qro.	66.8	8		3	Ci	1	imp	0
Tacubaya,	D.F.	66.6	8	20	7	Ci S	2	SW	0
Tlaxcala,	Tlax.								
Toluca,	Méx.								
Zacualtipán,	Hgo.								
V									
Acapulco,	Gro.								
Chilpancingo,	Gro.								
Ciudad Guzmán,	Jal.								
Colima,	Col.								
Cuernavaca,	Mor.								
Manzanillo,	Col.								
Oaxaca,	Oax.								
Pochutla,	Oax.								
Salina Cruz,	Oax.								
Silacayoapan,	Oax.								
Tapachula,	Chiap.								
VI									
Campeche,	Camp.								
Isla de Mujeres,	Q.R.								
Maxcanú,	Yuc.								
Mérida,	Yuc.								
Peto,	Yuc.								
Progreso,	Yuc.								
Valladolid,	Yuc.								
Vigía Chico,	Q.R.								
Xkalac,	Q.R.								

DATOS DEL OBSERVATORIO DE TACUBAYA EL DIA ANTERIOR

Presión media 586mm 26

Temperatura media 10°1

Humedad relativa media % 39

Viento dominante — *Dirección* N; *Velocidad media* 2m6

" de velocidad máx. — *Dirección* NNW; *Velocidad* 9m7

Velocidad media del viento en el día 1m1

Weather Bureau Office.
Washington. U.S.A.

OBSERVATORIO METEOROLOGICO CENTRAL

REPÚBLICA MEXICANA.

SECRETARÍA DE FOMENTO.

DIRECCIÓN DE ESTUDIOS GEOGRÁFICOS Y CLIMATOLÓGICOS.

SERVICIO METEOROLÓGICO.

CARTA DEL TIEMPO. — **OBSERVATORIO CENTRAL DE TACUBAYA, D.F.**

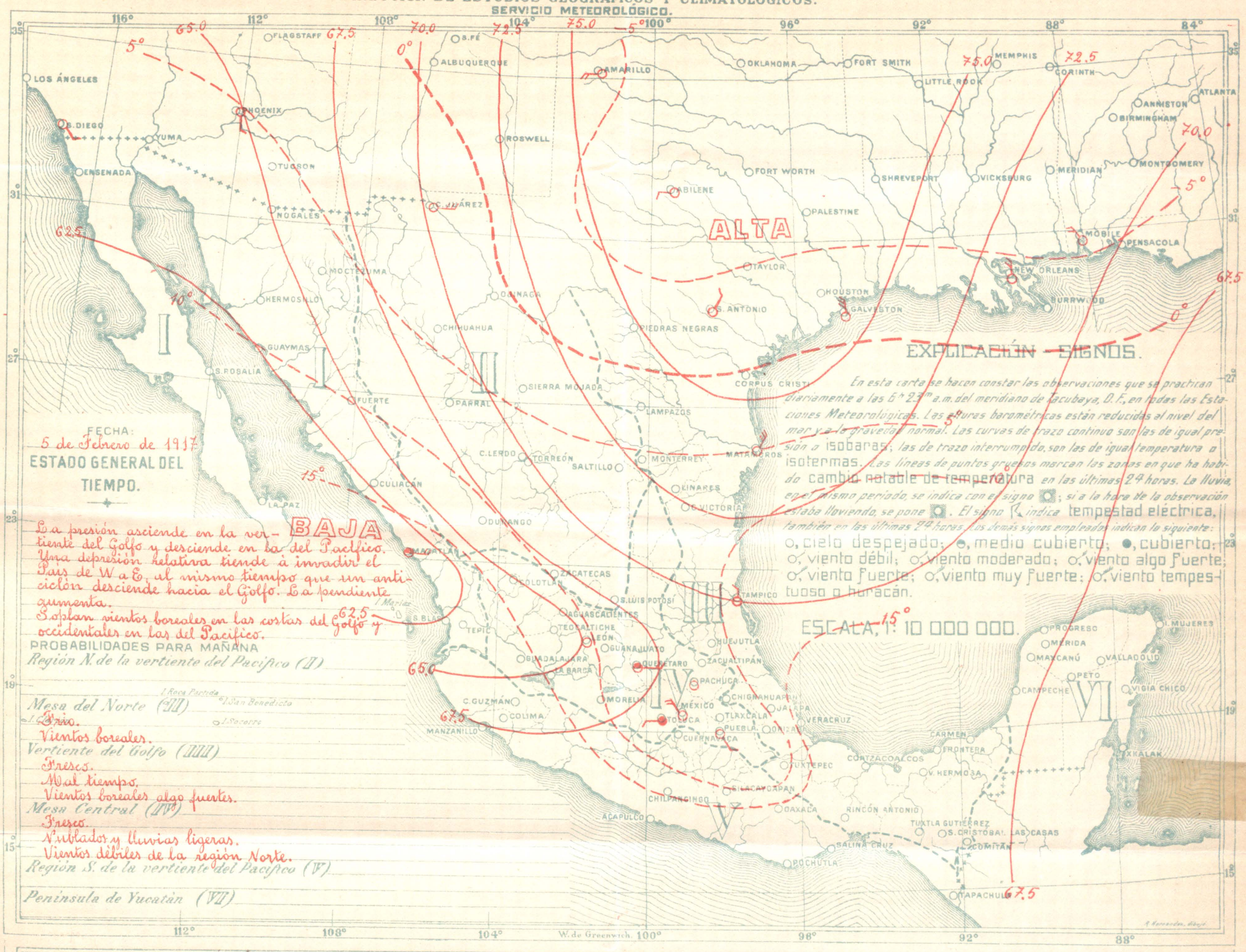

FECHA:
5 de Febrero de 1917

ESTADO GENERAL DEL TIEMPO.

La presión asciende en la vertiente del Golfo y desciende en la del Pacífico. Una depresión relativa tiende á invadir el País de W. á E., al mismo tiempo que un anticiclón desciende hacia el Golfo. La pendiente aumenta.
Soplan vientos boreales en las costas del Golfo y occidentales en las del Pacífico.

PROBABILIDADES PARA MAÑANA

Región N. de la vertiente del Pacífico (I)

Mesa del Norte (II)
Frío.
Vientos boreales.

Vertiente del Golfo (III)
Fresco.
Mal tiempo.
Vientos boreales algo fuertes.

Mesa Central (IV)
Fresco.
Nublados y lluvias ligeras.
Vientos débiles de la región Norte.

Región S. de la vertiente del Pacífico (V)

Península de Yucatán (VII)

EXPLICACIÓN — SIGNOS.

En esta carta se hacen constar las observaciones que se practican diariamente á las 6h 23m a.m. del meridiano de Tacubaya, D.F., en todas las Estaciones Meteorológicas. Las alturas barométricas están reducidas al nivel del mar y á la gravedad normal. Las curvas de trazo continuo son las de igual presión ó isobaras; las de trazo interrumpido, son las de igual temperatura ó isotermas. Las líneas de puntos gruesos marcan las zonas en que ha habido cambio notable de temperatura en las últimas 24 horas. La lluvia, en el mismo período, se indica con el signo ; si á la hora de la observación estaba lloviendo, se pone . El signo indica tempestad eléctrica, también en las últimas 24 horas. Los demás signos empleados indican lo siguiente:
○, cielo despejado; ◐, medio cubierto; ●, cubierto; ○, viento débil; ○, viento moderado; ○, viento algo fuerte; ○, viento fuerte; ○, viento muy fuerte; ○, viento tempestuoso ó huracán.

ESTACIONES		PRESIÓN AL NIVEL DEL MAR	TEMPERATURA A LAS 6h 23m A.M.	TEMPERATURA MÁXIMA	TEMPERATURA MÍNIMA	NUBES CLASE	NUBES CANTIDAD	NUBES DIRECCIÓN	LLUVIA EN 24 HORAS
I		700+	(Al abrigo)						
Culiacán,	Sin.								
Ensenada,	B.C.								
Fuerte,	Sin.								
Guaymas,	Son.								
Hermosillo,	Son.								
La Paz,	B.C.								
Mazatlán,	Sin.	61.2	18	24	13	Ci-CiCu	6	SW-S	0
Moctezuma,	Son.								
Nogales,	Son.								
S. Blas	Tep.								
Sta. Rosalía	B.C.								
Tepic,	Tep.								
III									
Chihuahua,	Chih.								
Ciudad Juárez,	Chih.								
Ciudad Lerdo,	Dgo.								
Durango,	Dgo.								
Ojinaga,	Chih.								
Parral,	Chih.								
Saltillo,	Coah.								
S. Luis Potosí,	S.L.P.								
Sierra Mojada,	Coah.								
Torreón,	Coah.								
Zacatecas,	Zac.								
IIII									
Carmen,	Camp.								
Chignahuapan,	Pue.								
Ciudad Victoria,	Tamps.								
Coatzacoalcos,	Ver.								
Comitán,	Chiap.								
Frontera,	Tab.								
Huejutla,	Hgo.								
Lampazos,	N.L.								
Linares,	N.L.								
Jalapa,	Ver.								
Matamoros,	Tamps.	74.0	5	24	3	Ci	1	inap	0
Monterrey,	N.L.								
Orizaba,	Ver.								
Piedras Negras,	Coah.								
Rincón Antonio,	Oax.								
S. Cristóbal las Casas,	Chiap.								
Tampico,	Tamps.	71.4	15	20	7	SCu	3	N	0
Tuxtepec	Oax.								
Tuxtla Gutiérrez,	Chiap.								
Veracruz,	Ver.								
Villa Hermosa,	Tab.								

ESTACIONES		PRESIÓN AL NIVEL DEL MAR	TEMPERATURA A LAS 6h 23m A.M.	TEMPERATURA MÁXIMA	TEMPERATURA MÍNIMA	NUBES CLASE	NUBES CANTIDAD	NUBES DIRECCIÓN	LLUVIA EN 24 HORAS
IV		700+	(Al abrigo)						
Aguascalientes,	Ags.								
Guadalajara,	Jal.								
Guanajuato,	Gto.								
La Barca,	Jal.								
León,	Gto.	65.0	11	24	10	Ci-SCu	2	inap	0
México,	D.F.								
Morelia,	Mich.								
Pachuca,	Hgo.	70.0	5	—	5	Limpio			0
Puebla,	Pue.	67.7	8	23	7	Ci	1	inap	0
Querétaro,	Qro.	66.9	9	31	2	Ci-CiS	8	inap	0
Tacubaya,	D.F.	67.1	7	18	6	Ci	1	inap	0
Tlaxcala,	Tlax.								
Toluca,	Méx.	68.0	4	—	3	AS	10	S	0
Zacualtipán,	Hgo.								
V									
Acapulco,	Gro.								
Chilpancingo,	Gro.								
Ciudad Guzmán,	Jal.								
Colima,	Col.								
Cuernavaca,	Mor.								
Manzanillo,	Col.								
Oaxaca,	Oax.								
Pochutla,	Oax.								
Salina Cruz,	Oax.								
Silacayoapan,	Oax.								
Tapachula,	Chiap.								
VI									
Campeche,	Camp.								
Isla de Mujeres,	Q.R.								
Maxcanú,	Yuc.								
Mérida,	Yuc.								
Peto,	Yuc.								
Progreso,	Yuc.								
Valladolid,	Yuc.								
Vigía Chico,	Q.R.								
Xkalac,	Q.R.								

DATOS DEL OBSERVATORIO DE TACUBAYA EL DIA ANTERIOR

Presión media ..... 585.24 mm
Temperatura media 13.3
Humedad relativa media % 29

Viento dominante { Dirección ..... N ; Velocidad media ..... 1.9 mt
" de velocidad máx.ª { Dirección ..... N ; Velocidad ..... 7.2 mt
Velocidad media del viento en el día 0.9

Weather Bureau Office.
Washington. U.S.A.

OBSERVATORIO METEOROLOGICO CENTRAL

OFNA COBRACOS
6 FEB 17 4 P.M.
TACUBAYA, D.F.

REPÚBLICA MEXICANA.

SECRETARÍA DE FOMENTO.

DIRECCIÓN DE ESTUDIOS GEOGRÁFICOS Y CLIMATOLÓGICOS.

SERVICIO METEOROLÓGICO.

CARTA DEL TIEMPO.

OBSERVATORIO CENTRAL DE TACUBAYA, D.F.

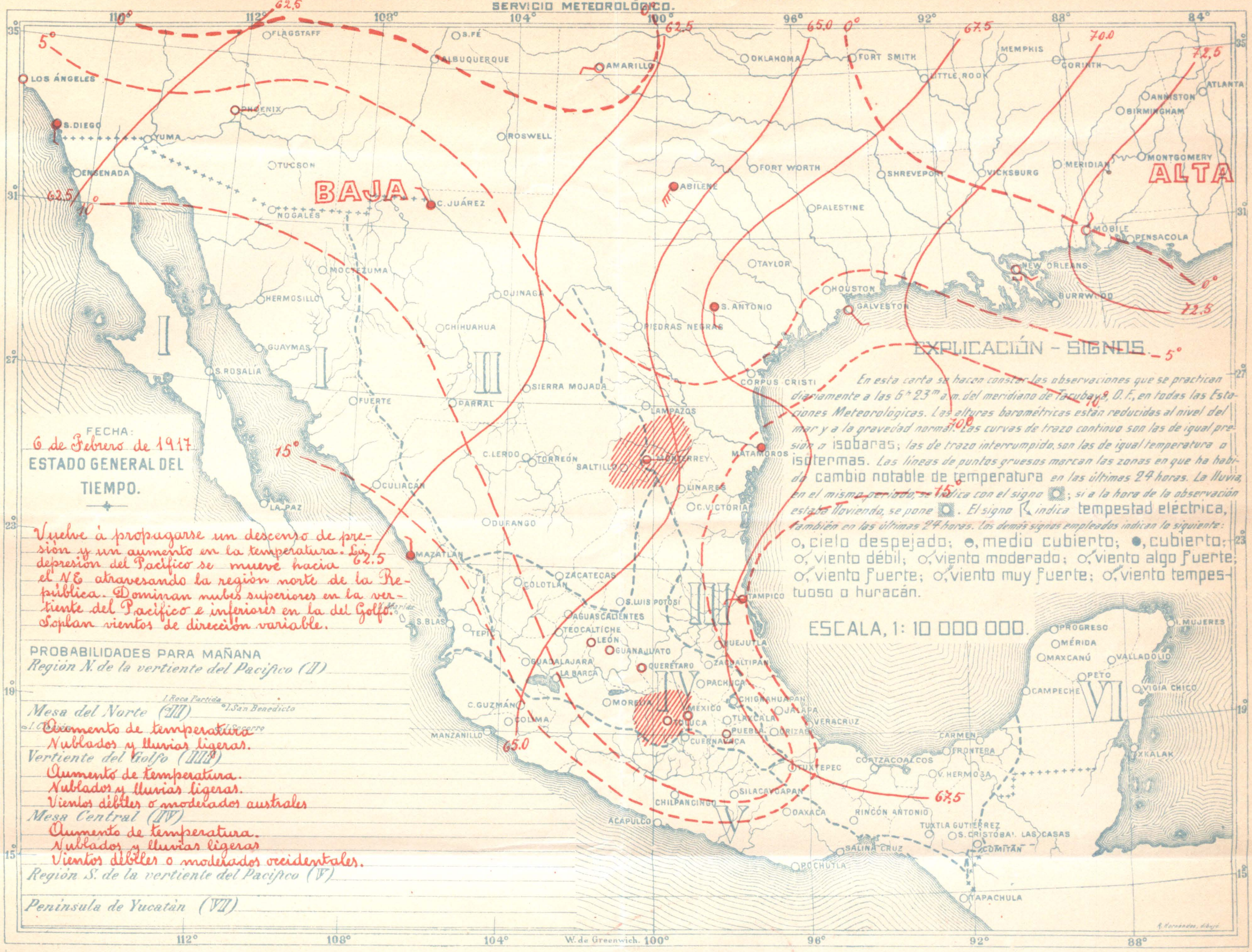

ESTACIONES		PRESIÓN AL NIVEL DEL MAR	TEMPERATURA A LAS 6h 23m A.M.	TEMPERATURA MÁXIMA	TEMPERATURA MÍNIMA	NUBES CLASE	NUBES CANTIDAD	NUBES DIRECCIÓN	LLUVIA EN 24 HORAS
I		700+	(Al abrigo)						
Culiacán,	Sin.								
Ensenada,	B.C.								
Fuerte,	Sin.								
Guaymas,	Son.								
Hermosillo,	Son.								
La Paz,	B.C.								
Mazatlán,	Sin.	62.8	18	23	15	Ci	10	inap	0
Moctezuma,	Son.								
Nogales,	Son.								
S. Blas	Tep.								
Sta. Rosalía	B.C.								
Tepic,	Tep.								
III									
Chihuahua,	Chih.								
Ciudad Juárez,	Chih.								
Ciudad Lerdo,	Dgo.								
Durango,	Dgo.								
Ojinaga,	Chih.								
Parral,	Chih.								
Saltillo,	Coah.								
S. Luis Potosí,	S.L.P.								
Sierra Mojada,	Coah.								
Torreón,	Coah.								
Zacatecas,	Zac.								
IIII									
Carmen,	Camp.								
Chignahuapan,	Pue.								
Ciudad Victoria,	Tamps.								
Coatzacoalcos,	Ver.								
Comitán,	Chiap.								
Frontera,	Tab.								
Huejutla,	Hgo.								
Lampazos,	N.L.								
Linares,	N.L.								
Jalapa,	Ver.								
Matamoros,	Tamps.	66.4	13	14	1	SCu	10	S	0
Monterrey,	N.L.	64.8	6	26	6	SCu	3	S	0.5
Orizaba,	Ver.								
Piedras Negras,	Coah.								
Rincón Antonio,	Oax.								
S. Cristóbal las Casas,	Chiap.								
Tampico,	Tamps.	68.2	15	23	10	ACu	5	E	0
Tuxtepec	Oax.								
Tuxtla Gutiérrez,	Chiap.								
Veracruz,	Ver.								
Villa Hermosa,	Tab.								

ESTACIONES		PRESIÓN AL NIVEL DEL MAR	TEMPERATURA A LAS 6h 23m A.M.	TEMPERATURA MÁXIMA	TEMPERATURA MÍNIMA	NUBES CLASE	NUBES CANTIDAD	NUBES DIRECCIÓN	LLUVIA EN 24 HORAS
IV		700+	(Al abrigo)						
Aguascalientes,	Ags.								
Guadalajara,	Jal.								
Guanajuato,	Gto.	65.4	9	20	9	Limpio			0
La Barca,	Jal.								
León,	Gto.	65.4	9	—	9	SCu	1	inap	0
México,	D.F.								
Morelia,	Mich.								
Pachuca,	Hgo.								
Puebla,	Pue.	68.3	4	20	—	Ci	1	inap	0
Querétaro,	Qro.	66.2	6	22	—	Limpio			0
Tacubaya,	D.F.	66.1	6	18	5	ACu	1	inap	inap
Tlaxcala,	Tlax.								
Toluca,	Méx.	66.0	5	—	4	S.	1	inap	5.0
Zacualtipán,	Hgo.								
V									
Acapulco,	Gro.								
Chilpancingo,	Gro.								
Ciudad Guzmán,	Jal.								
Colima,	Col.								
Cuernavaca,	Mor.								
Manzanillo,	Col.								
Oaxaca,	Oax.								
Pochutla,	Oax.								
Salina Cruz,	Oax.								
Silacayoapan,	Oax.								
Tapachula,	Chiap.								
VI									
Campeche,	Camp.								
Isla de Mujeres,	Q.R.								
Maxcanú,	Yuc.								
Mérida,	Yuc.								
Peto,	Yuc.								
Progreso,	Yuc.								
Valladolid,	Yuc.								
Vigía Chico,	Q.R.								
Xkalac,	Q.R.								

DATOS DEL OBSERVATORIO DE TACUBAYA EL DIA ANTERIOR

Presión media 585.46 mm

Temperatura media 11.1°

Humedad relativa media % 32

Viento dominante — Dirección NNW; Velocidad media 4.3 mt

" de velocidad máxa — Dirección SW; Velocidad 15.0 mt

Velocidad media del viento en el día 3.0

Weather Bureau Office.
Washington. U.S.A.

OBSERVATORIO METEOROLOGICO CENTRAL

MEXICO
FEB. 17.

REPÚBLICA MEXICANA.

SECRETARÍA DE FOMENTO.

DIRECCIÓN DE ESTUDIOS GEOGRÁFICOS Y CLIMATOLÓGICOS.

SERVICIO METEOROLÓGICO.

CARTA DEL TIEMPO.

OBSERVATORIO CENTRAL DE TACUBAYA, D. F.

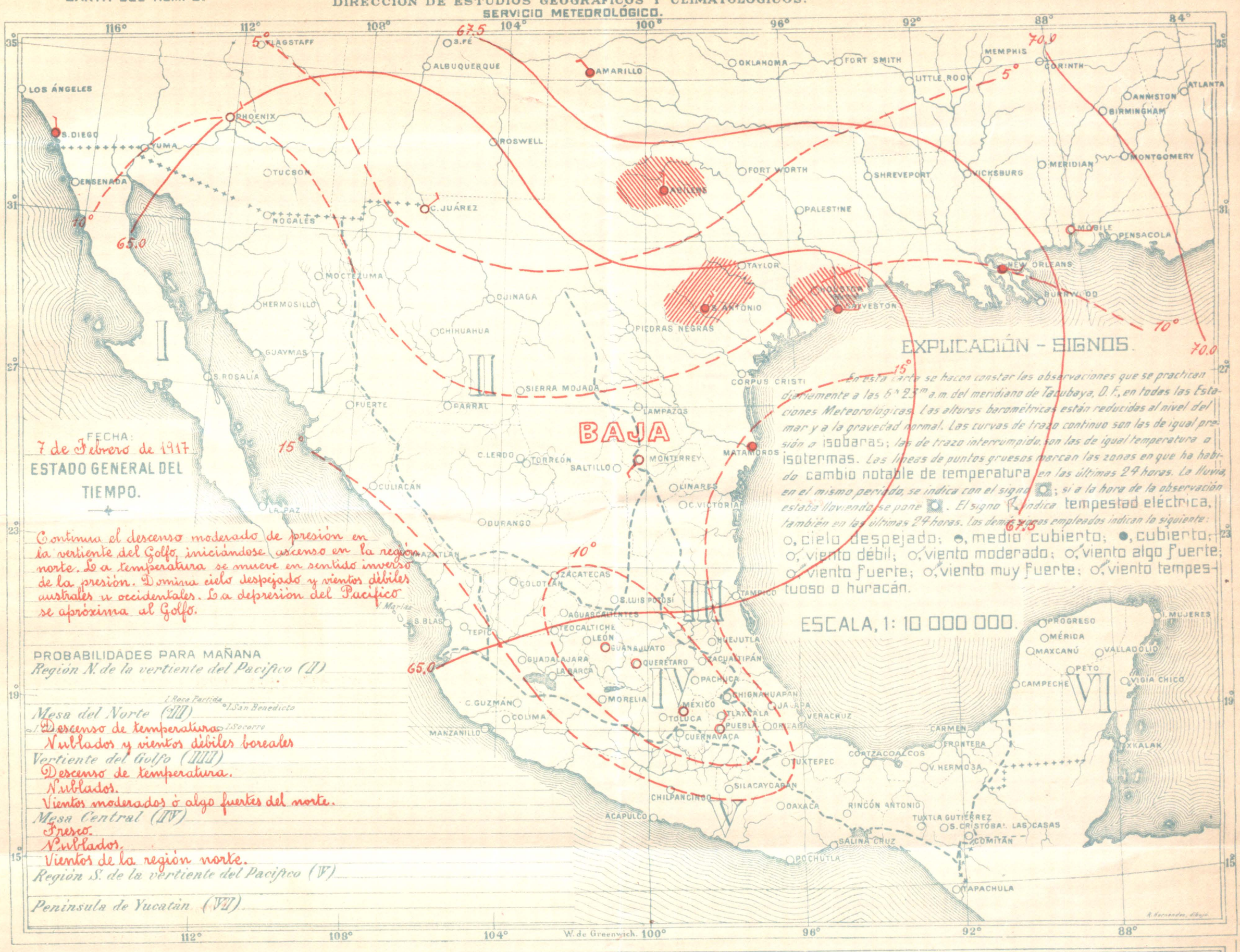

FECHA:
7 de Febrero de 1917

ESTADO GENERAL DEL TIEMPO.

Continúa el descenso moderado de presión en la vertiente del Golfo, iniciándose ascenso en la región norte. La temperatura se mueve en sentido inverso de la presión. Domina cielo despejado y vientos débiles australes u occidentales. La depresión del Pacífico se aproxima al Golfo.

PROBABILIDADES PARA MAÑANA

Región N. de la vertiente del Pacífico (II)

Mesa del Norte (III)
Descenso de temperatura.
Nublados y vientos débiles boreales

Vertiente del Golfo (IIII)
Descenso de temperatura.
Nublados.
Vientos moderados ó algo fuertes del norte.

Mesa Central (IV)
Fresco.
Nublados.
Vientos de la región norte.

Región S. de la vertiente del Pacífico (V)

Península de Yucatán (VII)

EXPLICACIÓN - SIGNOS.

En esta carta se hacen constar las observaciones que se practican diariamente a las 6h 23m a.m. del meridiano de Tacubaya, D. F., en todas las Estaciones Meteorológicas. Las alturas barométricas están reducidas al nivel del mar y a la gravedad normal. Las curvas de trazo continuo son las de igual presión o isobaras; *las de trazo interrumpido, son las de igual temperatura o* isotermas. *Las líneas de puntos gruesos marcan las zonas en que ha habido* cambio notable de temperatura *en las últimas 24 horas. La lluvia, en el mismo período, se indica con el signo ◘; si a la hora de la observación estaba lloviendo se pone ◘. El signo ⚡ indica* tempestad eléctrica, *también en las últimas 24 horas. Los demás signos empleados indican lo siguiente:* ○, cielo despejado; ◓, medio cubierto; ●, cubierto; ○, viento débil; ○, viento moderado; ○, viento algo fuerte; ○, viento fuerte; ○, viento muy fuerte; ○, viento tempestuoso o huracán.

ESCALA, 1: 10 000 000.

ESTACIONES		PRESIÓN AL NIVEL DEL MAR	TEMPERATURA A LAS 6h 23m A.M.	TEMPERATURA MÁXIMA	TEMPERATURA MÍNIMA	NUBES CLASE	NUBES CANTIDAD	NUBES DIRECCIÓN	LLUVIA EN 24 HORAS
I		700+	(Al abrigo)						
Culiacán,	*Sin.*								
Ensenada,	*B.C.*								
Fuerte,	*Sin.*								
Guaymas,	*Son.*								
Hermosillo,	*Son.*								
La Paz,	*B.C.*								
Mazatlán,	*Sin.*								
Moctezuma,	*Son.*								
Nogales,	*Son.*								
S. Blas	*Tep.*								
Sta. Rosalía	*B.C.*								
Tepic,	*Tep.*								
III									
Chihuahua,	*Chih.*								
Ciudad Juárez,	*Chih.*								
Ciudad Lerdo,	*Dgo.*								
Durango,	*Dgo.*								
Ojinaga,	*Chih.*								
Parral,	*Chih.*								
Saltillo,	*Coah.*								
S. Luis Potosí,	*S.L.P.*								
Sierra Mojada,	*Coah.*								
Torreón,	*Coah.*								
Zacatecas,	*Zac.*								
IIII									
Carmen,	*Camp.*								
Chignahuapan,	*Pue.*								
Ciudad Victoria,	*Tamps.*								
Coatzacoalcos,	*Ver.*								
Comitán,	*Chiap.*								
Frontera,	*Tab.*								
Huejutla,	*Hgo.*								
Lampazos,	*N.L.*								
Linares,	*N.L.*								
Jalapa,	*Ver.*								
Matamoros,	*Tamps.*	63.0	15	19	8	Niebla	10	inap	0
Monterrey,	*N.L.*	62.7	12	—	5	SCu-S	2	SW-inap	0
Orizaba,	*Ver.*								
Piedras Negras,	*Coah.*								
Rincón Antonio,	*Oax.*								
S. Cristóbal las Casas,	*Chiap.*								
Tampico,	*Tamps.*								
Tuxtepec	*Oax.*								
Tuxtla Gutiérrez,	*Chiap.*								
Veracruz,	*Ver.*								
Villa Hermosa,	*Tab.*								

ESTACIONES		PRESIÓN AL NIVEL DEL MAR	TEMPERATURA A LAS 6h 23m A.M.	TEMPERATURA MÁXIMA	TEMPERATURA MÍNIMA	NUBES CLASE	NUBES CANTIDAD	NUBES DIRECCIÓN	LLUVIA EN 24 HORAS
IV		700+	(Al abrigo)						
Aguascalientes,	*Ags.*								
Guadalajara,	*Jal.*								
Guanajuato,	*Gto.*	65.8	8	21	8	Limpio			inap
La Barca,	*Jal.*								
León,	*Gto.*								
México,	*D.F.*								
Morelia,	*Mich.*								
Pachuca,	*Hgo.*								
Puebla,	*Pue.*	66.3	7	20	3	SCu	1	inap	0
Querétaro,	*Qro.*	65.3	8	25	6	Ci	1	inap	0
Tacubaya,	*D.F.*	64.8	7	21	7	AS	2	SW	0
Tlaxcala,	*Tlax.*								
Toluca,	*Méx.*								
Zacualtipán,	*Hgo.*								
V									
Acapulco,	*Gro.*								
Chilpancingo,	*Gro.*								
Ciudad Guzmán,	*Jal.*								
Colima,	*Col.*								
Cuernavaca,	*Mor.*								
Manzanillo,	*Col.*								
Oaxaca,	*Oax.*								
Pochutla,	*Oax.*								
Salina Cruz,	*Oax.*								
Silacayoapan,	*Oax.*								
Tapachula,	*Chiap.*								
VI									
Campeche,	*Camp.*								
Isla de Mujeres,	*Q.R.*								
Maxcanú,	*Yuc.*								
Mérida,	*Yuc.*								
Peto,	*Yuc.*								
Progreso,	*Yuc.*								
Valladolid,	*Yuc.*								
Vigía Chico,	*Q.R.*								
Xkalac,	*Q.R.*								

DATOS DEL OBSERVATORIO DE TACUBAYA EL DIA ANTERIOR

Presión media 584.5 mm

Temperatura media 13.4°

Humedad relativa media % 37

Viento dominante — *Dirección* SW; *Velocidad media* 4.4 mt

„ de velocidad máxª — *Dirección* SW; *Velocidad* 8.3 mt

Velocidad media del viento en el día 1.8

MEXICO

Weather Bureau Office.
Washington. U.S.A.

OFNA CORREOS
7-FEB.17.3.P.M.
TACUBAYA, D.F.

OBSERVATORIO METEOROLOGICO CENTRAL

REPÚBLICA MEXICANA.

SECRETARÍA DE FOMENTO.

DIRECCIÓN DE ESTUDIOS GEOGRÁFICOS Y CLIMATOLÓGICOS.

SERVICIO METEOROLÓGICO.

CARTA DEL TIEMPO.

OBSERVATORIO CENTRAL DE TACUBAYA, D.F.

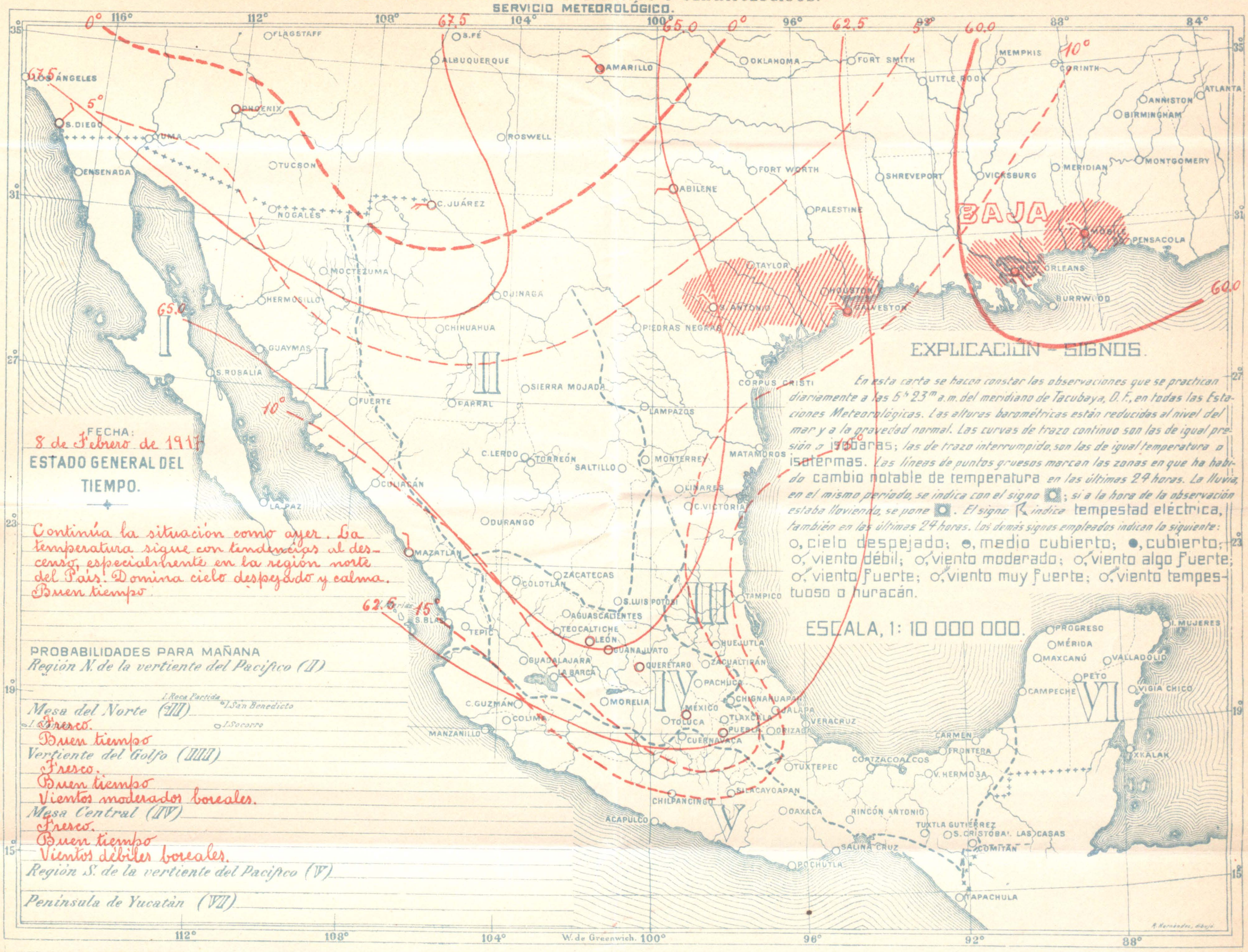

ESTACIONES		PRESIÓN AL NIVEL DEL MAR	TEMPERATURA A LAS 6h 23m A.M.	TEMPERATURA MÁXIMA	TEMPERATURA MÍNIMA	NUBES CLASE	NUBES CANTIDAD	NUBES DIRECCIÓN	LLUVIA EN 24 HORAS
I		700+	(Al abrigo)						
Culiacán,	Sin.								
Ensenada,	B.C.								
Fuerte,	Sin.								
Guaymas,	Son.								
Hermosillo,	Son.								
La Paz,	B.C.								
Mazatlán,	Sin.	63.1	14	—	14	Ci	1	W	0
Moctezuma,	Son.								
Nogales,	Son.								
S. Blas	Tep.								
Sta. Rosalía	B.C.								
Tepic,	Tep.								
III									
Chihuahua,	Chih.								
Ciudad Juárez,	Chih.								
Ciudad Lerdo,	Dgo.								
Durango,	Dgo.								
Ojinaga,	Chih.								
Parral,	Chih.								
Saltillo,	Coah.								
S. Luis Potosí,	S.L.P.								
Sierra Mojada,	Coah.								
Torreón,	Coah.								
Zacatecas,	Zac.								
IIII									
Carmen,	Camp.								
Chignahuapan,	Pue.								
Ciudad Victoria,	Tamps.								
Coatzacoalcos,	Ver.								
Comitán,	Chiap.								
Frontera,	Tab.								
Huejutla,	Hgo.								
Lampazos,	N.L.								
Linares,	N.L.								
Jalapa,	Ver.								
Matamoros,	Tamps								
Monterrey,	N.L.								
Orizaba,	Ver.								
Piedras Negras,	Coah.								
Rincón Antonio,	Oax.								
S. Cristóbal las Casas,	Chiap.								
Tampico,	Tamps.								
Tuxtepec	Oax.								
Tuxtla Gutiérrez,	Chiap.								
Veracruz,	Ver.								
Villa Hermosa,	Tab.								

ESTACIONES		PRESIÓN AL NIVEL DEL MAR	TEMPERATURA A LAS 6h 23m A.M.	TEMPERATURA MÁXIMA	TEMPERATURA MÍNIMA	NUBES CLASE	NUBES CANTIDAD	NUBES DIRECCIÓN	LLUVIA EN 24 HORAS
IV		700+	(Al abrigo)						
Aguascalientes,	Ags.								
Guadalajara,	Jal.								
Guanajuato,	Gto.	65.7	7	20	7	Limpio			0
La Barca,	Jal.								
León,	Gto.	65.5	7	22	4	Limpio			0
México,	D.F.								
Morelia,	Mich.								
Pachuca,	Hgo.								
Puebla,	Pue.	64.7	7	21	5	Limpio			0
Querétaro,	Qro.	64.6	7	21	6	Limpio			0
Tacubaya,	D.F.	645	5	20	5	Limpio			0
Tlaxcala,	Tlax.								
Toluca,	Méx.								
Zacualtipán,	Hgo.								
V									
Acapulco,	Gro.								
Chilpancingo,	Gro.								
Ciudad Guzmán,	Jal.								
Colima,	Col.								
Cuernavaca,	Mor.								
Manzanillo,	Col.								
Oaxaca,	Oax.								
Pochutla,	Oax.								
Salina Cruz,	Oax.								
Silacayoapan,	Oax.								
Tapachula,	Chiap.								
VI									
Campeche,	Camp.								
Isla de Mujeres,	Q.R.								
Maxcanú,	Yuc.								
Mérida,	Yuc.								
Peto,	Yuc.								
Progreso,	Yuc.								
Valladolid,	Yuc.								
Vigía Chico,	Q.R.								
Xkalac,	Q.R.								

DATOS DEL OBSERVATORIO DE TACUBAYA EL DIA ANTERIOR

Presión media 583 mm 80

Temperatura media 12.2 °

Humedad relativa media % 33

Viento dominante — Dirección SW — Velocidad media 2.5 mc

" de velocidad máx.ª — Dirección WNW — Velocidad 6.7 mc

Velocidad media del viento en el día 1.0

Weather Bureau Office.
Washington. U.S.A.

OBSERVATORIO METEOROLOGICO CENTRAL

REPÚBLICA MEXICANA.

SECRETARÍA DE FOMENTO.

DIRECCIÓN DE ESTUDIOS GEOGRÁFICOS Y CLIMATOLÓGICOS.

SERVICIO METEOROLÓGICO.

CARTA DEL TIEMPO.

OBSERVATORIO CENTRAL DE TACUBAYA, D.F.

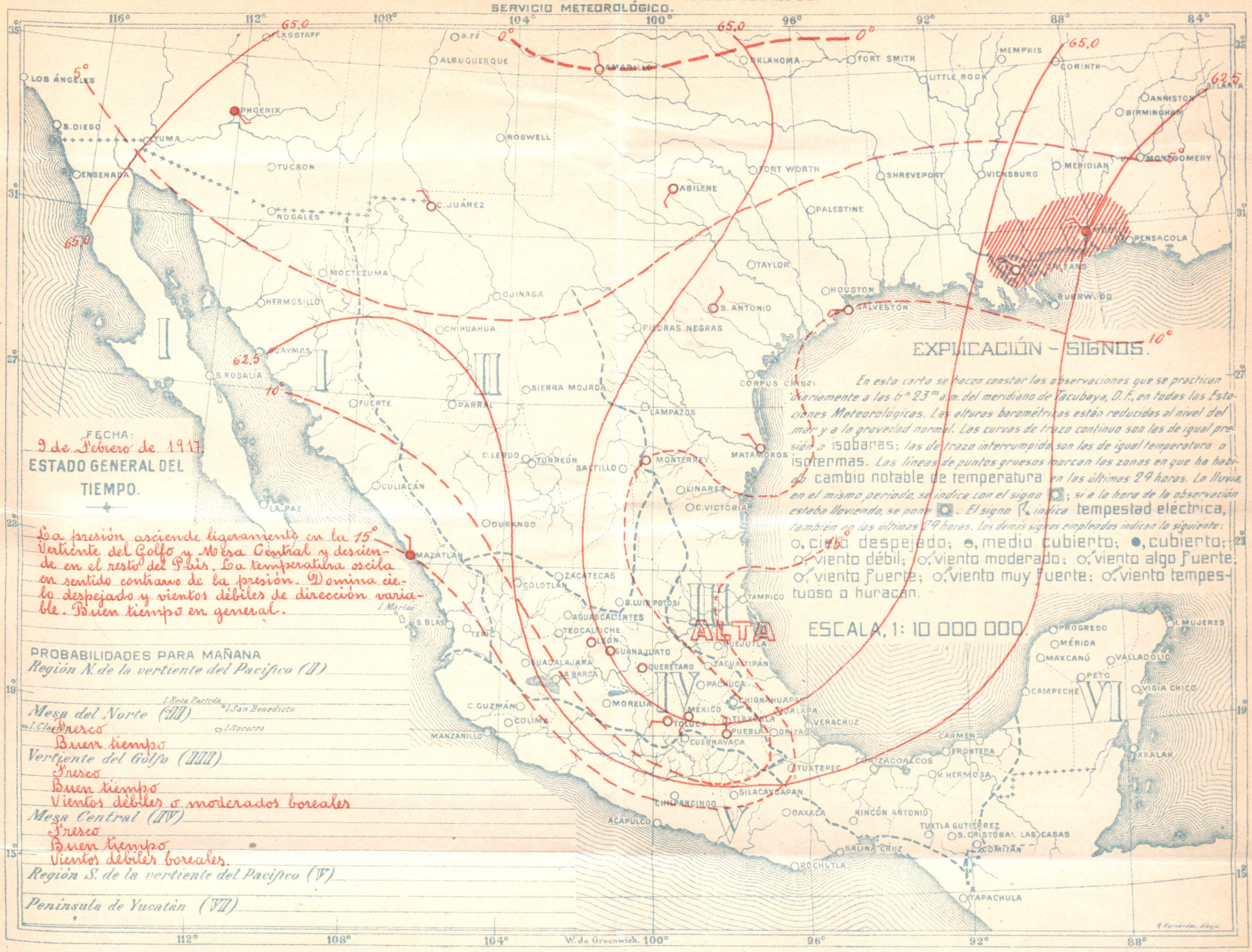

ESTACIONES		PRESIÓN AL NIVEL DEL MAR	TEMPERATURA A LAS 6h 23m AM.	TEMPERATURA MÁXIMA	TEMPERATURA MÍNIMA	NUBES CLASE	NUBES CANTIDAD	NUBES DIRECCIÓN	LLUVIA EN 24 HORAS
I		700+	(Al abrigo)						
Culiacán,	Sin.								
Ensenada,	B.C.								
Fuerte,	Sin.			o I. Clipperton					
Guaymas,	Son.								
Hermosillo,	Son.								
La Paz,	B.C.								
Mazatlán,	Sin.	60.8	15	21	11	Ci	10	W	0
Moctezuma,	Son.								
Nogales,	Son.								
S. Blas	Tep.								
Sta. Rosalía	B.C.								
Tepic,	Tep.								
III									
Chihuahua,	Chih.								
Ciudad Juárez,	Chih.								
Ciudad Lerdo,	Dgo.								
Durango,	Dgo.								
Ojinaga,	Chih.								
Parral,	Chih.								
Saltillo,	Coah.								
S. Luis Potosí,	S.L.P.								
Sierra Mojada,	Coah.								
Torreón,	Coah.								
Zacatecas,	Zac.								
IIII									
Carmen,	Camp.								
Chignahuapan,	Pue.								
Ciudad Victoria,	Tamps.								
Coatzacoalcos,	Ver.								
Comitán,	Chiap.								
Frontera,	Tab.								
Huejutla,	Hgo.								
Lampazos,	N.L.								
Linares,	N.L.								
Jalapa,	Ver.								
Matamoros,	Tamps.	65.8	7	22	6	Limpio			0
Monterrey,	N.L.	66.1	10	28	10	SCu	1	E	0
Orizaba,	Ver.								
Piedras Negras,	Coah.								
Rincón Antonio,	Oax.								
S. Cristóbal las Casas,	Chiap.								
Tampico,	Tamps.								
Tuxtepec	Oax.								
Tuxtla Gutiérrez,	Chiap.								
Veracruz,	Ver.								
Villa Hermosa,	Tab.								

ESTACIONES		PRESIÓN AL NIVEL DEL MAR	TEMPERATURA A LAS 6h 23m AM.	TEMPERATURA MÁXIMA	TEMPERATURA MÍNIMA	NUBES CLASE	NUBES CANTIDAD	NUBES DIRECCIÓN	LLUVIA EN 24 HORAS
IV		700+	(Al abrigo)						
Aguascalientes,	Ags.								
Guadalajara,	Jal.								
Guanajuato,	Gto.	63.4	9	20	8	Limpio			0
La Barca,	Jal.								
León,	Gto.	66.1	6	—	4	Ci	1	inap	0
México,	D.F.								
Morelia,	Mich.								
Pachuca,	Hgo.								
Puebla,	Pue.	66.3	5	22	—	Limpio			0
Querétaro,	Qro.	64.9	7	21	7	Ci	1	inap	0
Tacubaya,	D.F.	65.2	5	21	5	CiS	1	inap	0
Tlaxcala,	Tlax.								
Toluca,	Méx.	68.7	3	19	2	S	1	inap	0.
Zacualtipán,	Hgo.								
V									
Acapulco,	Gro.								
Chilpancingo,	Gro.								
Ciudad Guzmán,	Jal.								
Colima,	Col.								
Cuernavaca,	Mor.								
Manzanillo,	Col.								
Oaxaca,	Oax.								
Pochutla,	Oax.								
Salina Cruz,	Oax.								
Silacayoapan,	Oax.								
Tapachula,	Chiap.								
VI									
Campeche,	Camp.								
Isla de Mujeres,	Q.R.								
Maxcanú,	Yuc.								
Mérida,	Yuc.								
Peto,	Yuc.								
Progreso,	Yuc.								
Valladolid,	Yuc.								
Vigía Chico,	Q.R.								
Xkalac,	Q.R.								

DATOS DEL OBSERVATORIO DE TACUBAYA EL DIA ANTERIOR

Presión media ____ 582.96 mm

Temperatura media ____ 13°.7

Humedad relativa media % 37

Viento dominante { Dirección N ; Velocidad media 2.0 mt

„ de velocidad máxª { Dirección W ; Velocidad 5.0 mt

Velocidad media del viento en el día 0.8

Weather Bureau Office.
Washington. U.S.A.

OBSERVATORIO METEOROLOGICO CENTRAL

REPÚBLICA MEXICANA.

SECRETARÍA DE FOMENTO.

DIRECCIÓN DE ESTUDIOS GEOGRÁFICOS Y CLIMATOLÓGICOS.

SERVICIO METEOROLÓGICO.

CARTA DEL TIEMPO.

OBSERVATORIO CENTRAL DE TACUBAYA, D.F.

ESTACIONES		PRESIÓN AL NIVEL DEL MAR	TEMPERATURA A LAS 6h 23m AM.	TEMPERATURA MÁXIMA	TEMPERATURA MÍNIMA	NUBES CLASE	NUBES CANTIDAD	NUBES DIRECCIÓN	LLUVIA EN 24 HORAS
I		700+	(Al abrigo)						
Culiacán,	Sin.								
Ensenada,	B.C.								
Fuerte,	Sin.								
Guaymas,	Son.								
Hermosillo,	Son.								
La Paz,	B.C.								
Mazatlán,	Sin.								
Moctezuma,	Son.								
Nogales,	Son.								
S. Blas	Tep.								
Sta. Rosalía	B.C.								
Tepic,	Tep.								
III									
Chihuahua,	Chih.								
Ciudad Juárez,	Chih.								
Ciudad Lerdo,	Dgo.								
Durango,	Dgo.								
Ojinaga,	Chih.								
Parral,	Chih.								
Saltillo,	Coah.								
S. Luis Potosí,	S.L.P.								
Sierra Mojada,	Coah.								
Torreón,	Coah.								
Zacatecas,	Zac.								
IIII									
Carmen,	Camp.								
Chignahuapan,	Pue.								
Ciudad Victoria,	Tamps.								
Coatzacoalcos,	Ver.								
Comitán,	Chiap.								
Frontera,	Tab.								
Huejutla,	Hgo.								
Lampazos,	N.L.								
Linares,	N.L.								
Jalapa,	Ver.								
Matamoros,	Tamps.	63.4	16	26	6	Ci	3	W	0
Monterrey,	N.L.	62.2	11	24	9	SCu	10	S	0
Orizaba,	Ver.								
Piedras Negras,	Coah.								
Rincón Antonio,	Oax.								
S. Cristóbal las Casas,	Chiap.								
Tampico,	Tamps.								
Tuxtepec	Oax.								
Tuxtla Gutiérrez,	Chiap.								
Veracruz,	Ver.								
Villa Hermosa,	Tab.								

ESTACIONES		PRESIÓN AL NIVEL DEL MAR	TEMPERATURA A LAS 6h 23m AM.	TEMPERATURA MÁXIMA	TEMPERATURA MÍNIMA	NUBES CLASE	NUBES CANTIDAD	NUBES DIRECCIÓN	LLUVIA EN 24 HORAS
IV		700+	(Al abrigo)						
Aguascalientes,	Ags.								
Guadalajara,	Jal.								
Guanajuato,	Gto.	66.4	7	21	6	Ci	1	SW	0
La Barca,	Jal.								
León,	Gto.	65.5	8	—	6	Ci-CiCu	2	W-S	0
México,	D.F.								
Morelia,	Mich.								
Pachuca,	Hgo.								
Puebla,	Pue.								
Querétaro,	Qro.	65.7	6	23	6	Limpio			0
Tacubaya,	D.F.	63.5	8	20	7	Ci-CiS	3	W-inap	0
Tlaxcala,	Tlax.								
Toluca,	Méx.	66.2	4	17	3	Ci	1	inap	0
Zacualtipán,	Hgo.								
V									
Acapulco,	Gro.								
Chilpancingo,	Gro.								
Ciudad Guzmán,	Jal.								
Colima,	Col.								
Cuernavaca,	Mor.								
Manzanillo,	Col.								
Oaxaca,	Oax.								
Pochutla,	Oax.								
Salina Cruz,	Oax.								
Silacayoapan,	Oax.								
Tapachula,	Chiap.								
VI									
Campeche,	Camp.								
Isla de Mujeres,	Q.R.								
Maxcanú,	Yuc.								
Mérida,	Yuc.								
Peto,	Yuc.								
Progreso,	Yuc.								
Valladolid,	Yuc.								
Vigía Chico,	Q.R.								
Xkalac,	Q.R.								

DATOS DEL OBSERVATORIO DE TACUBAYA EL DIA ANTERIOR

Presión media ____ mm 582.47

Temperatura media ____ 12°.6

Humedad relativa media % ____ 36

Viento dominante — Dirección ____ W; Velocidad media ____ mt 2.1

" de velocidad máx.ª — Dirección ____ WNW; Velocidad ____ mt 4.2

Velocidad media del viento en el día ____ 0.7

Weather Bureau Office.
Washington. U.S.A.

OBSERVATORIO METEOROLOGICO CENTRAL

OFFICE OF THE CHIEF
FEB 17 1898
TACUBAYA, D.F.