National Oceanic and Atmospheric Administration

ERRATA NOTICE

One or more conditions of the original document may affect the quality of the image, such as:

Discolored pages
Faded or light ink
Binding intrudes into the text

This has been a co-operative project between the NOAA Central Library and the Climate Database Modernization Program, National Climate Data Center (NCDC). To view the original document, please contact the NOAA Central Library in Silver Spring, MD at (301) 713-2607 x124 or Library.Reference@noaa.gov

HOV Services
Imaging Contractor
12200 Kiln Court
Beltsville, MD 20704-1387
July 23, 2010

Complette.

REPÚBLICA MEXICANA.

SECRETARÍA DE FOMENTO.

CARTA DEL TIEMPO.

DIRECCIÓN DE ESTUDIOS GEOGRÁFICOS Y CLIMATOLÓGICOS.

SERVICIO METEOROLÓGICO.

OBSERVATORIO CENTRAL DE TACUBAYA, D.F.

ESTACIONES		PRESIÓN AL NIVEL DEL MAR	TEMPERATURA A LAS 6h 23m A.M.	TEMPERATURA MÁXIMA	TEMPERATURA MÍNIMA	NUBES CLASE	NUBES CANTIDAD	NUBES DIRECCIÓN	LLUVIA EN 24 HORAS
		700+	(Al abrigo)						
I									
Culiacán,	Sin.								
Ensenada,	B.C.								
Fuerte,	Sin.								
Guaymas,	Son.								
Hermosillo,	Son.								
La Paz,	B.C.								
Mazatlán,	Sin.								
Moctezuma,	Son.								
Nogales,	Son.								
S. Blas	Tep.								
Sta. Rosalía	B.C.								
Tepic,	Tep.								
III									
Chihuahua,	Chih.								
Ciudad Juárez,	Chih.	58.0	12	—	11	Limpio			0
Ciudad Lerdo,	Dgo.								
Durango,	Dgo.								
Ojinaga,	Chih.								
Parral,	Chih.								
Saltillo,	Coah.								
S. Luis Potosí,	S.L.P.								
Sierra Mojada,	Coah.								
Torreón,	Coah.								
Zacatecas,	Zac.								
IIII									
Carmen,	Camp.								
Chignahuapan,	Pue.								
Ciudad Victoria,	Tamps.								
Coatzacoalcos,	Ver.								
Comitán,	Chiap.								
Frontera,	Tab.								
Huejutla,	Hgo.								
Lampazos,	N.L.								
Linares,	N.L.								
Jalapa,	Ver.								
Matamoros,	Tamps.								
Monterrey,	N.L.	56.0	23	37	22	Ci	1	inap	0
Orizaba,	Ver.								
Piedras Negras,	Coah.								
Rincón Antonio,	Oax.								
S. Cristóbal las Casas,	Chiap.								
Tampico,	Tamps.								
Tuxtepec	Oax.								
Tuxtla Gutiérrez,	Chiap.								
Veracruz,	Ver.	57.9	20	29	29	SCu	4	inap	0
Villa Hermosa,	Tab.								

ESTACIONES		PRESIÓN AL NIVEL DEL MAR	TEMPERATURA A LAS 6h 23m A.M.	TEMPERATURA MÁXIMA	TEMPERATURA MÍNIMA	NUBES CLASE	NUBES CANTIDAD	NUBES DIRECCIÓN	LLUVIA EN 24 HORAS
		700+	(Al abrigo)						
IV									
Aguascalientes,	Ags.								
Guadalajara,	Jal.								
Guanajuato,	Gto.	56.8	18	36	17	Ci	1	inap	0
La Barca,	Jal.								
León,	Gto.	56.8	19	35	17	Limpio			0
México,	D.F.								
Morelia,	Mich.	57.2	17	30	16	Ci	1	E	0
Pachuca,	Hgo.								
Puebla,	Pue.	57.8	14	28	11	Ci	7	inap	0
Querétaro,	Qro.	57.1	16	31	15	Ci	3	inap	0
Tacubaya,	D.F.	57.3	15	28	11	Limpio			0
Tlaxcala,	Tlax.								
Toluca,	Méx.								
Zacualtipán,	Hgo.								
V									
Acapulco,	Gro.								
Chilpancingo,	Gro.								
Ciudad Guzmán,	Jal.								
Colima,	Col.								
Cuernavaca,	Mor.								
Manzanillo,	Col.								
Oaxaca,	Oax.								
Pochutla,	Oax.								
Salina Cruz,	Oax.								
Silacayoapan,	Oax.								
Tapachula,	Chiap.								
VI									
Campeche,	Camp.								
Isla de Mujeres,	Q.R.								
Maxcanú,	Yuc.								
Mérida,	Yuc.								
Peto,	Yuc.								
Progreso,	Yuc.								
Valladolid,	Yuc.								
Vigía Chico,	Q.R.								
Xkalac,	Q.R.								

DATOS DEL OBSERVATORIO DE TACUBAYA EL DIA ANTERIOR

Presión media	582.25 mm
Temperatura media	20.0°
Humedad relativa media %	36
Viento dominante — Dirección	NW
Viento dominante — Velocidad media	2.6 m
" de velocidad máxa — Direccion	NW
" de velocidad máxa — Velocidad	5.0 m
Velocidad media del viento en el día	1.0

Weather Bureau Office.
Washington. U.S.A.
OBSERVATORIO METEOROLOGICO CENTRAL
MEXICO D.F.
19 JUN 12
OFICINA CORREOS
19 JUN 11
CAPITAL

REPÚBLICA MEXICANA.

SECRETARÍA DE FOMENTO.

DIRECCIÓN DE ESTUDIOS GEOGRÁFICOS Y CLIMATOLÓGICOS.

SERVICIO METEOROLÓGICO.

CARTA DEL TIEMPO.

OBSERVATORIO CENTRAL DE TACUBAYA, D.F.

ESTACIONES		PRESIÓN AL NIVEL DEL MAR	TEMPERATURA A LAS 6h 23m A.M.	TEMPERATURA MÁXIMA	TEMPERATURA MÍNIMA	NUBES CLASE	NUBES CANTIDAD	NUBES DIRECCIÓN	LLUVIA EN 24 HORAS
I		700 +	(al abrigo)						
Culiacán,	Sin.								
Ensenada,	B.C.								
Fuerte,	Sin.			o I. Clipperton					
Guaymas,	Son.								
Hermosillo,	Son.								
La Paz,	B.C.								
Mazatlán,	Sin.								
Moctezuma,	Son.								
Nogales,	Son.								
S. Blas	Tep.								
Sta. Rosalía	B.C.								
Tepic,	Tep.								
III									
Chihuahua,	Chih.								
Ciudad Juárez,	Chih.	58.4	13	—	13	Limpio.			0.
Ciudad Lerdo,	Dgo.								
Durango,	Dgo.								
Ojinaga,	Chih.								
Parral,	Chih.								
Saltillo,	Coah.								
S. Luis Potosí,	S.L.P.								
Sierra Mojada,	Coah.								
Torreón,	Coah.								
Zacatecas,	Zac.								
IIII									
Carmen,	Camp.								
Chignahuapan,	Pue.								
Ciudad Victoria,	Tamps.								
Coatzacoalcos,	Ver.								
Comitán,	Chiap.								
Frontera,	Tab.								
Huejutla,	Hgo.								
Lampazos,	N.L.								
Linares,	N.L.								
Jalapa,	Ver.								
Matamoros,	Tamps.								
Monterrey,	N.L.	56.4	22	34	22	S.Cu	1	W	0.
Orizaba,	Ver.								
Piedras Negras,	Coah.								
Rincón Antonio,	Oax.								
S. Cristóbal las Casas,	Chiap.								
Tampico,	Tamps.								
Tuxtepec	Oax.								
Tuxtla Gutiérrez,	Chiap.								
Veracruz,	Ver.								
Villa Hermosa,	Tab.								

ESTACIONES		PRESIÓN AL NIVEL DEL MAR	TEMPERATURA A LAS 6h 23m A.M.	TEMPERATURA MÁXIMA	TEMPERATURA MÍNIMA	NUBES CLASE	NUBES CANTIDAD	NUBES DIRECCIÓN	LLUVIA EN 24 HORAS
IV		700 +	(al abrigo)						
Aguascalientes,	Ags.								
Guadalajara,	Jal.								
Guanajuato,	Gto.	57.0	18	29	17	Ci	3	inap	0.
La Barca,	Jal.								
León,	Gto.								
México,	D.F.				14				0.7
Morelia,	Mich.	57.6	15	30	15	Ci	1	SE	0.
Pachuca,	Hgo.								
Puebla,	Pue.								
Querétaro,	Qro.								
Tacubaya,	D.F.	57.5	14	29	11	Ci	2	inap	0.
Tlaxcala,	Tlax.								
Toluca,	Méx.	57.6	12	24	10	Ci	5	inap.	0.
Zacualtipán,	Hgo.								
V									
Acapulco,	Gro.								
Chilpancingo,	Gro.								
Ciudad Guzmán,	Jal.								
Colima,	Col.								
Cuernavaca,	Mor.								
Manzanillo,	Col.								
Oaxaca,	Oax.	59.0	16	31	15	ACu Scu	4	inap.	0.
Pochutla,	Oax.								
Salina Cruz,	Oax.								
Silacayoapan,	Oax.								
Tapachula,	Chiap.								
VI									
Campeche,	Camp.								
Isla de Mujeres,	Q.R.								
Maxcanú,	Yuc.								
Mérida,	Yuc.								
Peto,	Yuc.								
Progreso,	Yuc.								
Valladolid,	Yuc.								
Vigía Chico,	Q.R.								
Xkalac,	Q.R.								

DATOS DEL OBSERVATORIO DE TACUBAYA EL DIA ANTERIOR

Presión media	581 mm 87
Temperatura media	20° 6
Humedad relativa media %	29
Viento dominante — Dirección	NNW
Viento dominante — Velocidad media	1.6 m/s
„ de velocidad máx.ª — Dirección	NNE
„ de velocidad máx.ª — Velocidad	10.0 m/s
Velocidad media del viento en el día	0.7

Weather Bureau Office.
Washington. U.S.A.

REPUBLICA MEXICANA.

BAJA

CARTA DEL TIEMPO.

SECRETARÍA DE FOMENTO.

DIRECCIÓN DE ESTUDIOS GEOGRÁFICOS Y CLIMATOLÓGICOS.

SERVICIO METEOROLÓGICO.

OBSERVATORIO CENTRAL DE TACUBAYA, D.F.

ESTACIONES		PRESIÓN AL NIVEL DEL MAR	TEMPERATURA A LAS 6h 23m A.M.	TEMPERATURA MÁXIMA	TEMPERATURA MÍNIMA	NUBES CLASE	NUBES CANTIDAD	NUBES DIRECCIÓN	LLUVIA EN 24 HORAS
I		700 +	(al abrigo)						
Culiacán,	Sin.								
Ensenada,	B.C.								
Fuerte,	Sin.								
Guaymas,	Son.								
Hermosillo,	Son.								
La Paz,	B.C.								
Mazatlán,	Sin.								
Moctezuma,	Son.								
Nogales,	Son.								
S. Blas	Tep.								
Sta. Rosalía	B.C.								
Tepic,	Tep.								
III									
Chihuahua,	Chih.								
Ciudad Juárez,	Chih.	58.9	14	—	13	Limpio			0
Ciudad Lerdo,	Dgo.								
Durango,	Dgo.								
Ojinaga,	Chih.								
Parral,	Chih.								
Saltillo,	Coah.								
S. Luis Potosí,	S.L.P.								
Sierra Mojada,	Coah.								
Torreón,	Coah.								
Zacatecas,	Zac.								
IIII									
Carmen,	Camp.								
Chignahuapan,	Pue.								
Ciudad Victoria,	Tamps.								
Coatzacoalcos,	Ver.								
Comitán,	Chiap.								
Frontera,	Tab.								
Huejutla,	Hgo.								
Lampazos,	N.L.								
Linares,	N.L.								
Jalapa,	Ver.								
Matamoros,	Tamps.	61.0	26	33	25	SCu	5	SE	0
Monterrey,	N.L.	59.9	23	36	20	N	10	E	0
Orizaba,	Ver.								
Piedras Negras,	Coah.								
Rincón Antonio,	Oax.								
S. Cristóbal las Casas,	Chiap.								
Tampico,	Tamps.	60.4	26	—	20	SCu	3	E	0
Tuxtepec	Oax.								
Tuxtla Gutiérrez,	Chiap.								
Veracruz,	Ver.	60.5	27	29	27	Ci Cu-SCu	2	imap	0
Villa Hermosa,	Tab.								

ESTACIONES		PRESIÓN AL NIVEL DEL MAR	TEMPERATURA A LAS 6h 23m A.M.	TEMPERATURA MÁXIMA	TEMPERATURA MÍNIMA	NUBES CLASE	NUBES CANTIDAD	NUBES DIRECCIÓN	LLUVIA EN 24 HORAS
IV		700 +	(al abrigo)						
Aguascalientes,	Ags.								
Guadalajara,	Jal.								
Guanajuato,	Gto.	59.5	16	30	15	Limpio			0
La Barca,	Jal.								
León,	Gto.	59.5	15	35	15	Ci	3	imap	7.5
México,	D.F.				13				3.7
Morelia,	Mich.	60.0	17	30	16	Ci	1	imap	0
Pachuca,	Hgo.	59.9	—	27	12	Ci	5	imap	0
Puebla,	Pue.	60.3	13	28	13	Limpio			0
Querétaro,	Qro.	59.6	18	—	16	Ci	1	imap	0
Tacubaya,	D.F.	60.0	13	30	11	Ci-CiS	10	imap	4.4
Tlaxcala,	Tlax.								
Toluca,	Méx.	60.2	10	—	9	Ci	1	E	imap
Zacualtipán,	Hgo.								
V									
Acapulco,	Gro.								
Chilpancingo,	Gro.								
Ciudad Guzmán,	Jal.								
Colima,	Col.								
Cuernavaca,	Mor.								
Manzanillo,	Col.								
Oaxaca,	Oax.	60.7	17	31	14	SCu	1	E	0
Pochutla,	Oax.								
Salina Cruz,	Oax.	59.7	25	—	24	Ci-SCu	4	SW-S	0
Silacayoapan,	Oax.								
Tapachula,	Chiap.								
VI									
Campeche,	Camp.								
Isla de Mujeres,	Q.R.								
Maxcanú,	Yuc.								
Mérida,	Yuc.								
Peto,	Yuc.								
Progreso,	Yuc.								
Valladolid,	Yuc.								
Vigía Chico,	Q.R.								
Xkalac,	Q.R.								

DATOS DEL OBSERVATORIO DE TACUBAYA EL DIA ANTERIOR

Presión media	581.94 mm
Temperatura media	19.7
Humedad relativa media %	40
Viento dominante — Dirección	SW
Viento dominante — Velocidad media	2.1 mt
„ de velocidad máx.ª — Dirección	SW
„ de velocidad máx.ª — Velocidad	15.6 mt
Velocidad media del viento en el día	1.1

Weather Bureau Office.
Washington. U.S.A.
OBSERVATORIO METEOROLOGICO CENTRAL

REPÚBLICA MEXICANA.

SECRETARÍA DE FOMENTO.

DIRECCIÓN DE ESTUDIOS GEOGRÁFICOS Y CLIMATOLÓGICOS.

SERVICIO METEOROLÓGICO.

CARTA DEL TIEMPO.

OBSERVATORIO CENTRAL DE TACUBAYA, D.F.

ESTACIONES		PRESIÓN AL NIVEL DEL MAR	TEMPERATURA A LAS 6h 23m A.M.	TEMPERATURA MÁXIMA	TEMPERATURA MÍNIMA	NUBES CLASE	NUBES CANTIDAD	NUBES DIRECCIÓN	LLUVIA EN 24 HORAS
I		700+	(Al abrigo)						
Culiacán,	Sin.								
Ensenada,	B.C.								
Fuerte,	Sin.								
Guaymas,	Son.								
Hermosillo,	Son.								
La Paz,	B.C.								
Mazatlán,	Sin.	60.8	24	27	21	Limpio			0
Moctezuma,	Son.								
Nogales,	Son.								
S. Blas	Tep.								
Sta. Rosalía	B.C.								
Tepic,	Tep.								
III									
Chihuahua,	Chih.	60.2	16	—	15	Limpio			0
Ciudad Juárez,	Chih.	57.4	19	—	18	Limpio			0
Ciudad Lerdo,	Dgo.								
Durango,	Dgo.								
Ojinaga,	Chih.								
Parral,	Chih.								
Saltillo,	Coah.								
S. Luis Potosí,	S.L.P.								
Sierra Mojada,	Coah.								
Torreón,	Coah.								
Zacatecas,	Zac.								
IIII									
Carmen,	Camp.								
Chignahuapan,	Pue.								
Ciudad Victoria,	Tamps.								
Coatzacoalcos,	Ver.								
Comitán,	Chiap.								
Frontera,	Tab.								
Huejutla,	Hgo.								
Lampazos,	N.L.								
Linares,	N.L.								
Jalapa,	Ver.								
Matamoros,	Tamps.								
Monterrey,	N.L.	61.5	22	33	22	SCu-Cu	6	SE·S	0
Orizaba,	Ver.								
Piedras Negras,	Coah.								
Rincón Antonio,	Oax.								
S. Cristóbal las Casas,	Chiap.								
Tampico,	Tamps.								
Tuxtepec	Oax.								
Tuxtla Gutiérrez,	Chiap.								
Veracruz,	Ver.	62.1	25	28	25	Ci	1	Inap	0
Villa Hermosa,	Tab.								

ESTACIONES		PRESIÓN AL NIVEL DEL MAR	TEMPERATURA A LAS 6h 23m A.M.	TEMPERATURA MÁXIMA	TEMPERATURA MÍNIMA	NUBES CLASE	NUBES CANTIDAD	NUBES DIRECCIÓN	LLUVIA EN 24 HORAS
IV		700+	(Al abrigo)						
Aguascalientes,	Ags.								
Guadalajara,	Jal.								
Guanajuato,	Gto.	61.2	15	—	15	Limpio			0
La Barca,	Jal.								
León,	Gto.	61.2	16	—	14	Ci	3	Inap	0
México,	D.F.								
Morelia,	Mich.	61.0	17	—	16	Ci-SCu	2	Inap SW	0
Pachuca,	Hgo.	61.0	—	25	10	Ci	1	Inap	0
Puebla,	Pue.	62.0	15	28	14	Ci	1	Inap	0
Querétaro,	Qro.	61.1	15	29	15	Ci	1	Inap	0
Tacubaya,	D.F.	61.1	12	28	11	Ci	6	Inap	0
Tlaxcala,	Tlax.								
Toluca,	Méx.	61.1	12	—	9	Ci	3	Inap	0
Zacualtipán,	Hgo.								
V									
Acapulco,	Gro.								
Chilpancingo,	Gro.								
Ciudad Guzmán,	Jal.								
Colima,	Col.								
Cuernavaca,	Mor.								
Manzanillo,	Col.								
Oaxaca,	Oax.	61.5	16	30	16	Ci	3	Inap	0
Pochutla,	Oax.								
Salina Cruz,	Oax.	60.5	26	—	25	Ci	10	Inap	0
Silacayoapan,	Oax.								
Tapachula,	Chiap.								
VI									
Campeche,	Camp.								
Isla de Mujeres,	Q.R.								
Maxcanú,	Yuc.								
Mérida,	Yuc.								
Peto,	Yuc.								
Progreso,	Yuc.								
Valladolid,	Yuc.								
Vigía Chico,	Q.R.								
Xkalac,	Q.R.								

DATOS DEL OBSERVATORIO DE TACUBAYA EL DIA ANTERIOR

Presión media	583.92 mm	Viento dominante — Dirección	N
		Viento dominante — Velocidad media	4.0 m
Temperatura media	18.3	„ de velocidad máx.ª — Dirección	N
		„ de velocidad máx.ª — Velocidad	10.3 m
Humedad relativa media %	45	Velocidad media del viento en el día	2.5

REPÚBLICA MEXICANA.

SECRETARÍA DE FOMENTO. BAJA

DIRECCIÓN DE ESTUDIOS GEOGRÁFICOS Y CLIMATOLÓGICOS.

SERVICIO METEOROLÓGICO.

CARTA DEL TIEMPO. — **OBSERVATORIO CENTRAL DE TACUBAYA, D.F.**

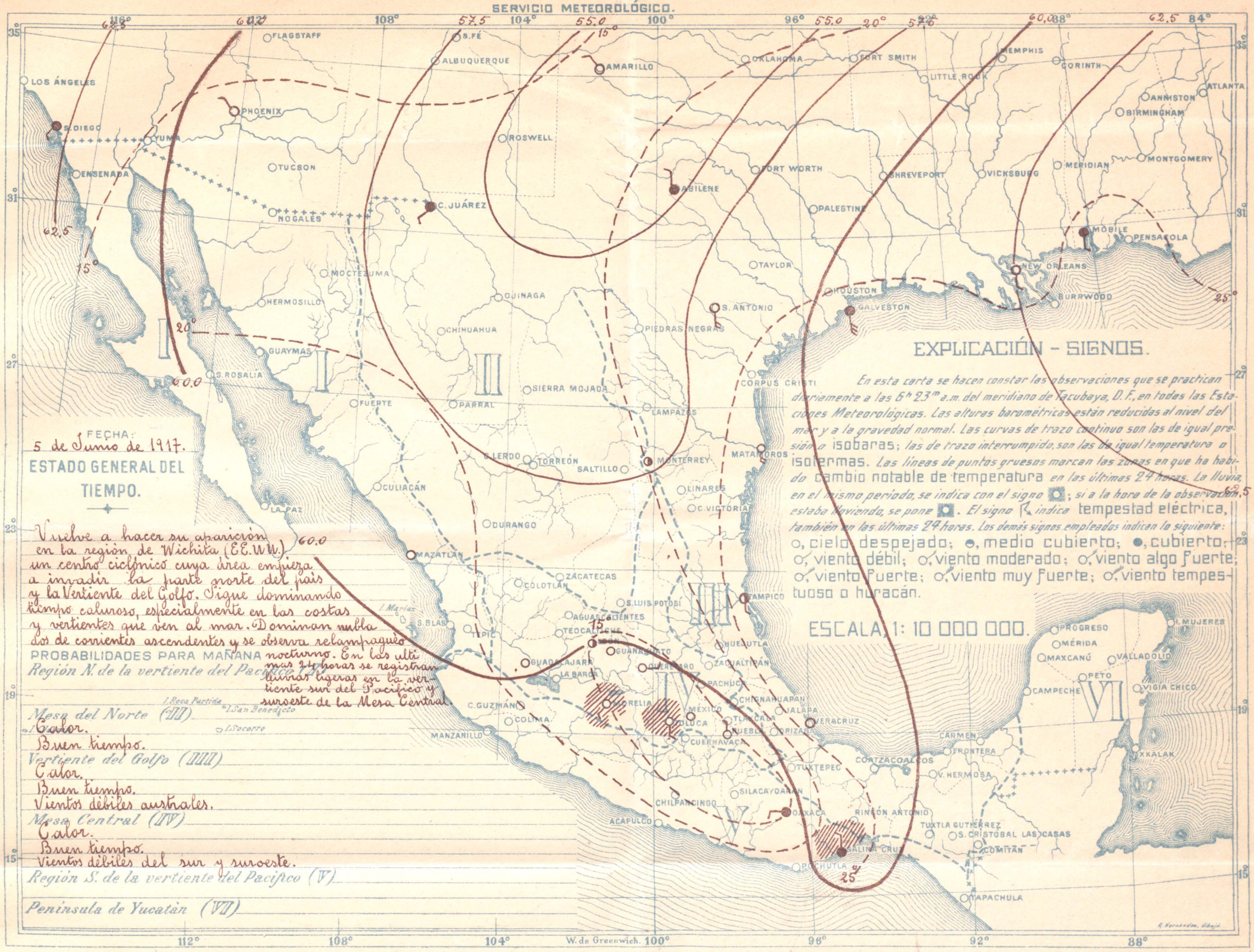

ESTACIONES		PRESIÓN AL NIVEL DEL MAR	TEMPERATURA A LAS 6h 23m A.M.	TEMPERATURA MÁXIMA	TEMPERATURA MÍNIMA	NUBES CLASE	NUBES CANTIDAD	NUBES DIRECCIÓN	LLUVIA EN 24 HORAS
I		700+	(Al abrigo)						
Culiacán,	Sin.								
Ensenada,	B.C.								
Fuerte,	Sin.			o I. Clipperton					
Guaymas,	Son.								
Hermosillo,	Son.								
La Paz,	B.C.								
Mazatlán,	Sin.	59.2	24	—	21	Ci	3	inap	0
Moctezuma,	Son.								
Nogales,	Son.								
S. Blas	Tep.								
Sta. Rosalía	B.C.								
Tepic,	Tep.								
III									
Chihuahua,	Chih.								
Ciudad Juárez,	Chih.	55.9	19	—	17	—			0
Ciudad Lerdo,	Dgo.								
Durango,	Dgo.								
Ojinaga,	Chih.								
Parral,	Chih.								
Saltillo,	Coah.								
S. Luis Potosí,	S.L.P.								
Sierra Mojada,	Coah.								
Torreón,	Coah.								
Zacatecas,	Zac.								
IIII									
Carmen,	Camp.								
Chignahuapan,	Pue.								
Ciudad Victoria,	Tamps.								
Coatzacoalcos,	Ver.								
Comitán,	Chiap.								
Frontera,	Tab.								
Huejutla,	Hgo.								
Lampazos,	N.L.								
Linares,	N.L.								
Jalapa,	Ver.								
Matamoros,	Tamps.	58.0	26	—	25	SCu	1	S	0
Monterrey,	N.L.	57.0	20	34	20	SCu	5	S	0
Orizaba,	Ver.								
Piedras Negras,	Coah.								
Rincón Antonio,	Oax.								
S. Cristóbal las Casas,	Chiap.								
Tampico,	Tamps.	59.5	26	32	20	SCu	5	S	0
Tuxtepec	Oax.								
Tuxtla Gutiérrez,	Chiap								
Veracruz,	Ver.	59.5	26	28	26	Ci	1	inap	0
Villa Hermosa,	Tab.								

ESTACIONES		PRESIÓN AL NIVEL DEL MAR	TEMPERATURA A LAS 6h 23m A.M.	TEMPERATURA MÁXIMA	TEMPERATURA MÍNIMA	NUBES CLASE	NUBES CANTIDAD	NUBES DIRECCIÓN	LLUVIA EN 24 HORAS
IV		700+	(Al abrigo)						
Aguascalientes,	Ags.								
Guadalajara,	Jal.	59.8	17	34	16	limpio			0
Guanajuato,	Gto.	60.0	15	29	14	Ci	1	inap	0
La Barca,	Jal.								
León,	Gto.	60.0	15	—	14	Ci-AS	6	inap	0
México,	D.F.								
Morelia,	Mich.	60.5	16	29	16	Ci-SCu	2	inap	0.5
Pachuca,	Hgo.								
Puebla,	Pue.	60.2	12	25	11	limpio			0
Querétaro,	Qro.	60.1	13	30	13	Ci	1	inap	0
Tacubaya,	D.F.	60.3	11	27	9	limpio			0
Tlaxcala,	Tlax.								
Toluca,	Méx.	60.5	11	21	9	Ci	1	inap	1.0
Zacualtipán,	Hgo.								
V									
Acapulco,	Gro.								
Chilpancingo,	Gro.								
Ciudad Guzmán,	Jal.								
Colima,	Col.								
Cuernavaca,	Mor.								
Manzanillo,	Col.								
Oaxaca,	Oax.	60.1	15	—	16	Ci-ACu	10	inap-W	0
Pochutla,	Oax.								
Salina Cruz,	Oax.	59.3	24	—	23	Ci-ACu	8	inap-N	6.5
Silacayoapan,	Oax.								
Tapachula,	Chiap.								
VI									
Campeche,	Camp.								
Isla de Mujeres,	Q.R.								
Maxcanú,	Yuc.								
Mérida,	Yuc.								
Peto,	Yuc.								
Progreso,	Yuc.								
Valladolid,	Yuc.								
Vigía Chico,	Q.R.								
Xkalac,	Q.R.								

DATOS DEL OBSERVATORIO DE TACUBAYA EL DIA ANTERIOR

Presión media ..... 583.98 mm

Temperatura media ..... 17.8°

Humedad relativa media % 41

Viento dominante — Dirección ..... NNW; Velocidad media ..... 3.0 m/s

" de velocidad máxa — Dirección ..... ENE; Velocidad ..... 11.1 m/s

Velocidad media del viento en el día 2.2

REPÚBLICA MEXICANA.

SECRETARÍA DE FOMENTO.

DIRECCIÓN DE ESTUDIOS GEOGRÁFICOS Y CLIMATOLÓGICOS.

SERVICIO METEOROLÓGICO.

CARTA DEL TIEMPO.

OBSERVATORIO CENTRAL DE TACUBAYA, D.F.

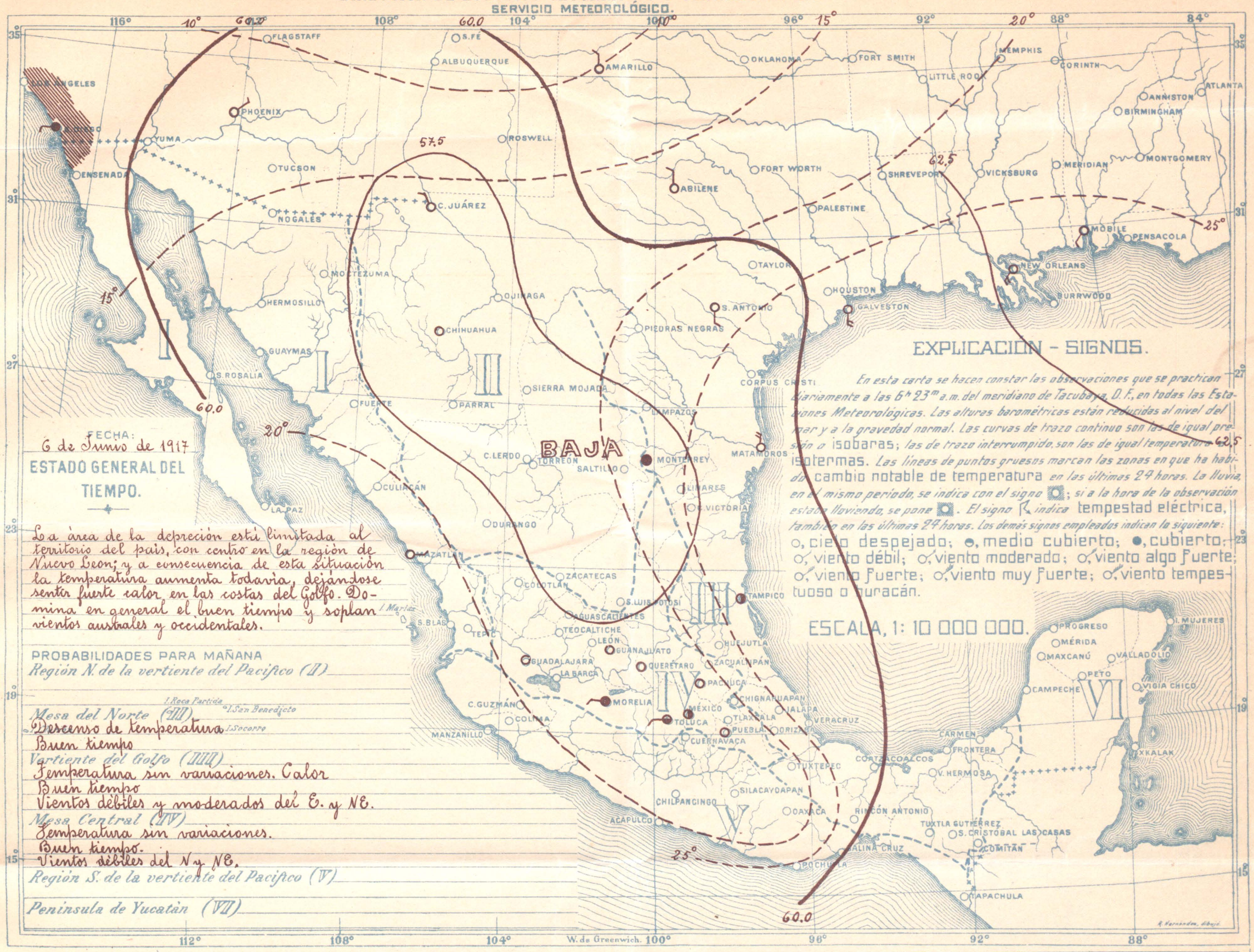

ESTACIONES		PRESIÓN AL NIVEL DEL MAR	TEMPERATURA A LAS 6h 23m A.M.	TEMPERATURA MÁXIMA	TEMPERATURA MÍNIMA	NUBES CLASE	NUBES CANTIDAD	NUBES DIRECCIÓN	LLUVIA EN 24 HORAS
I		700+	(Al abrigo)						
Culiacán,	Sin.								
Ensenada,	B.C.								
Fuerte,	Sin.			o I. Clipperton					
Guaymas,	Son.								
Hermosillo,	Son.								
La Paz,	B.C.								
Mazatlán,	Sin.	58.0	23	—	21	Ci-ACu	2	inap	0
Moctezuma,	Son.								
Nogales,	Son.								
S. Blas	Tep.								
Sta. Rosalia	B.C.								
Tepic,	Tep.								
III									
Chihuahua,	Chih.	57.0	17	—	17	limpio			0
Ciudad Juárez,	Chih.	56.9	17	—	17	limpio			0
Ciudad Lerdo,	Dgo.								
Durango,	Dgo.								
Ojinaga,	Chih.								
Parral,	Chih.								
Saltillo,	Coah.								
S. Luis Potosi,	S.L.P.								
Sierra Mojada,	Coah.								
Torreón,	Coah.								
Zacatecas,	Zac.								
IIII									
Carmen,	Camp.								
Chignahuapan,	Pue.								
Ciudad Victoria,	Tamps.								
Coatzacoalcos,	Ver.								
Comitán,	Chiap.								
Frontera,	Tab.								
Huejutla,	Hgo.								
Lampazos,	N.L.								
Linares,	N.L.								
Jalapa,	Ver.								
Matamoros,	Tamps.	57.8	27	32	25	SCu	1	S	0
Monterrey,	N.L.	55.8	22	35	20	SCu-Cu	8	inap	0
Orizaba,	Ver.								
Piedras Negras,	Coah.								
Rincón Antonio,	Oax.								
S. Cristóbal las Casas,	Chiap.								
Tampico,	Tamps.	58.0	26	31	20	SCu	5	SE	0
Tuxtepec	Oax.								
Tuxtla Gutiérrez,	Chiap.								
Veracruz,	Ver.								
Villa Hermosa,	Tab.								

ESTACIONES		PRESIÓN AL NIVEL DEL MAR	TEMPERATURA A LAS 6h 23m A.M.	TEMPERATURA MÁXIMA	TEMPERATURA MÍNIMA	NUBES CLASE	NUBES CANTIDAD	NUBES DIRECCIÓN	LLUVIA EN 24 HORAS
IV		700+	(Al abrigo)						
Aguascalientes,	Ags.								
Guadalajara,	Jal.	58.0	18	—	17	Ci	1	inap	0
Guanajuato,	Gto.	57.8	18	29	15	Ci	1	inap	0
La Barca,	Jal.								
León,	Gto.								
México,	D.F.								
Morelia,	Mich.	58.0	17	30	16	Ci-SCu	8	SW-inap	0
Pachuca,	Hgo.	58.1	—	27	11	Ci	1	inap	0
Puebla,	Pue.	58.8	13	—	13	SCu	1	inap	0
Querétaro,	Qro.	58.0	15	29	12	Ci	1	inap	0
Tacubaya,	D.F.	58.2	13	28	10	Ci-CiS	4	inap	0
Tlaxcala,	Tlax.								
Toluca,	Méx.	58.3	12	—	10	Ci	5	inap	0
Zacualtipán,	Hgo.								
V									
Acapulco,	Gro.								
Chilpancingo,	Gro.								
Ciudad Guzmán,	Jal.								
Colima,	Col.								
Cuernavaca,	Mor.								
Manzanillo,	Col.								
Oaxaca,	Oax.								
Pochutla,	Oax.								
Salina Cruz,	Oax.								
Silacayoapan,	Oax.								
Tapachula,	Chiap.								
VI									
Campeche,	Camp.								
Isla de Mujeres,	Q.R.								
Maxcanú,	Yuc.								
Mérida,	Yuc.								
Peto,	Yuc.								
Progreso,	Yuc.								
Valladolid,	Yuc.								
Vigia Chico,	Q.R.								
Xkalac,	Q.R.								

DATOS DEL OBSERVATORIO DE TACUBAYA EL DIA ANTERIOR

Presión media	582.82 mm	Viento dominante — Dirección	N
		Viento dominante — Velocidad media	2.3 m
Temperatura media	18.8	„ de velocidad máxa — Direccion	N
		„ de velocidad máxa — Velocidad	8.6 m
Humedad relativa media %	37	Velocidad media del viento en el día	2.1

Weather Bureau Office.
Washington. U.S.A.

OBSERVATORIO METEOROLOGICO CENTRAL

OFNA. CORREOS
JUN. 17. 5
TACUBAYA, D.F.

REPÚBLICA MEXICANA.

SECRETARÍA DE FOMENTO.

DIRECCIÓN DE ESTUDIOS GEOGRÁFICOS Y CLIMATOLÓGICOS.

SERVICIO METEOROLÓGICO.

CARTA DEL TIEMPO.

OBSERVATORIO CENTRAL DE TACUBAYA, D.F.

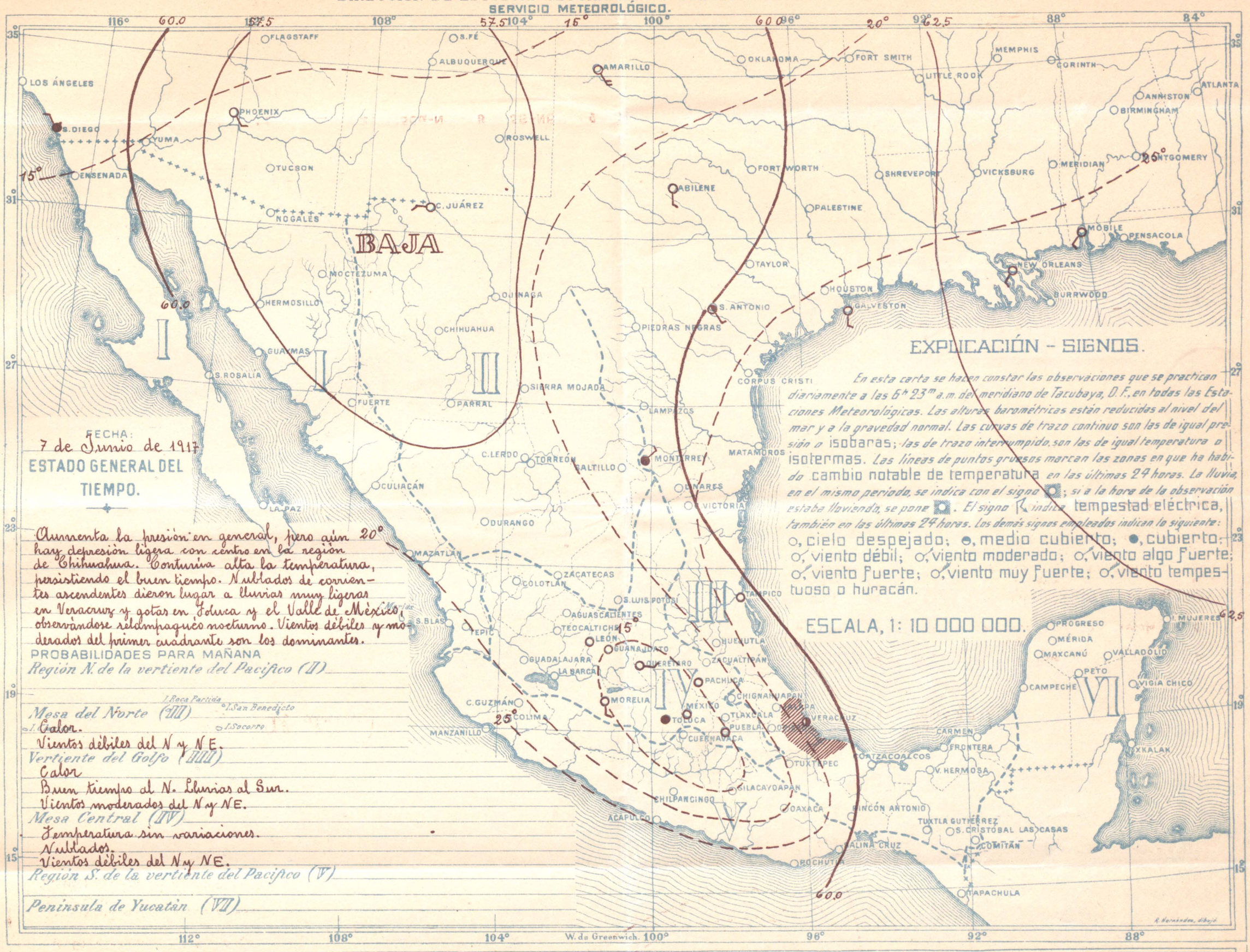

ESTACIONES		PRESIÓN AL NIVEL DEL MAR	TEMPERATURA A LAS 6h 23m A.M.	TEMPERATURA MÁXIMA	TEMPERATURA MÍNIMA	NUBES CLASE	NUBES CANTIDAD	NUBES DIRECCIÓN	LLUVIA EN 24 HORAS
I		700+	(Al abrigo)						
Culiacán,	Sin.								
Ensenada,	B.C.								
Fuerte,	Sin.			○ I. Clipperton					
Guaymas,	Son.								
Hermosillo,	Son.								
La Paz,	B.C.								
Mazatlán,	Sin.								
Moctezuma,	Son.								
Nogales,	Son.								
S. Blas	Tep.								
Sta. Rosalía	B.C.								
Tepic,	Tep.								
III									
Chihuahua,	Chih.								
Ciudad Juárez,	Chih.	55.4	18	—	18	limpio			0
Ciudad Lerdo,	Dgo.								
Durango,	Dgo.								
Ojinaga,	Chih.								
Parral,	Chih.								
Saltillo,	Coah.								
S. Luis Potosí,	S.L.P.								
Sierra Mojada,	Coah.								
Torreón,	Coah.								
Zacatecas,	Zac.								
IIII									
Carmen,	Camp.								
Chignahuapan,	Pue.								
Ciudad Victoria,	Tamps.								
Coatzacoalcos,	Ver.								
Comitán,	Chiap.								
Frontera,	Tab.								
Huejutla,	Hgo.								
Lampazos,	N.L.								
Linares,	N.L.								
Jalapa,	Ver.								
Matamoros,	Tamps.								
Monterrey,	N.L.	59.0	22	—	21	SCu-N	8	SE-NE	0
Orizaba,	Ver.								
Piedras Negras,	Coah.								
Rincón Antonio,	Oax.								
S. Cristóbal las Casas,	Chiap.								
Tampico,	Tamps.	59.9	26	—	21	limpio			0
Tuxtepec	Oax.								
Tuxtla Gutiérrez,	Chiap.								
Veracruz,	Ver.	59.3	27	28	27	Ci-SCu	7	inap	2.0
Villa Hermosa,	Tab.								

ESTACIONES		PRESIÓN AL NIVEL DEL MAR	TEMPERATURA A LAS 6h 23m A.M.	TEMPERATURA MÁXIMA	TEMPERATURA MÍNIMA	NUBES CLASE	NUBES CANTIDAD	NUBES DIRECCIÓN	LLUVIA EN 24 HORAS
IV		700+	(Al abrigo)						
Aguascalientes,	Ags.								
Guadalajara,	Jal.								
Guanajuato,	Gto.	59.0	15	29	15	limpio			0
La Barca,	Jal.								
León,	Gto.	59.0	17	34	16	Ci	3	inap	0
México,	D.F.								
Morelia,	Mich.	59.1	15	27	16	CiCu-SCu	2	SE-inap	0
Pachuca,	Hgo.	59.4	17	28	12	limpio			0
Puebla,	Pue.	59.4	15	26	14	Ci	1	inap	0
Querétaro,	Qro.	59.2	15	30	13	limpio			0
Tacubaya,	D.F.	59.4	13	29	10	Ci-CiS	2	inap	0
Tlaxcala,	Tlax.								
Toluca,	Méx.	59.4	12	22	10	SCu	10	inap	inap
Zacualtipán,	Hgo.								
V									
Acapulco,	Gro.								
Chilpancingo,	Gro.								
Ciudad Guzmán,	Jal.								
Colima,	Col.								
Cuernavaca,	Mor.								
Manzanillo,	Col.								
Oaxaca,	Oax.								
Pochutla,	Oax.								
Salina Cruz,	Oax.								
Silacayoapan,	Oax.								
Tapachula,	Chiap.								
VI									
Campeche,	Camp.								
Isla de Mujeres,	Q.R.								
Maxcanú,	Yuc.								
Mérida,	Yuc.								
Peto,	Yuc.								
Progreso,	Yuc.								
Valladolid,	Yuc.								
Vigía Chico,	Q.R.								
Xkalac,	Q.R.								

DATOS DEL OBSERVATORIO DE TACUBAYA EL DIA ANTERIOR

Presión media	582.28 mm
Temperatura media	19°2
Humedad relativa media %	36
Viento dominante — Dirección	NNW
Viento dominante — Velocidad media	3.1 mc
„ de velocidad máx.ª — Dirección	SE
„ de velocidad máx.ª — Velocidad	6.9 mc
Velocidad media del viento en el día	1.2

Weather Bureau Office.
Washington. U.S.A.

OBSERVATORIO METEOROLOGICO CENTRAL

OFICINA CORREOS
JUN. 17. 5. PM.
HABANA, C.

CORREOS
JUN 17 8 PM

REPUBLICA MEXICANA — BAJA

SECRETARÍA DE FOMENTO.

DIRECCIÓN DE ESTUDIOS GEOGRÁFICOS Y CLIMATOLÓGICOS.

SERVICIO METEOROLÓGICO.

CARTA DEL TIEMPO.

OBSERVATORIO CENTRAL DE TACUBAYA, D.F.

ESTACIONES		PRESIÓN AL NIVEL DEL MAR	TEMPERATURA A LAS 6h 23m AM.	TEMPERATURA MÁXIMA	TEMPERATURA MÍNIMA	NUBES CLASE	NUBES CANTIDAD	NUBES DIRECCIÓN	LLUVIA EN 24 HORAS
I		700+	(Al abrigo)						
Culiacán,	Sin.								
Ensenada,	B.C.								
Fuerte,	Sin.								
Guaymas,	Son.								
Hermosillo,	Son.								
La Paz,	B.C.								
Mazatlán,	Sin.	59.8	24	26	21	Ci	1	inap	0
Moctezuma,	Son.								
Nogales,	Son.								
S. Blas	Tep.								
Sta. Rosalía	B.C.								
Tepic,	Tep.								
III									
Chihuahua,	Chih.	58.0	20	—	17	limpio			0
Ciudad Juárez,	Chih.								
Ciudad Lerdo,	Dgo.								
Durango,	Dgo.								
Ojinaga,	Chih.								
Parral,	Chih.								
Saltillo,	Coah.								
S. Luis Potosí,	S.L.P.								
Sierra Mojada,	Coah.								
Torreón,	Coah.								
Zacatecas,	Zac.								
IIII									
Carmen,	Camp.								
Chignahuapan,	Pue.								
Ciudad Victoria,	Tamps.								
Coatzacoalcos,	Ver.								
Comitán,	Chiap.								
Frontera,	Tab.								
Huejutla,	Hgo.								
Lampazos,	N.L.								
Linares,	N.L.								
Jalapa,	Ver.								
Matamoros,	Tamps.								
Monterrey,	N.L.	58.0	23	36	21	Ci	5	N	0
Orizaba,	Ver.								
Piedras Negras,	Coah.								
Rincón Antonio,	Oax.								
S. Cristóbal las Casas,	Chiap.								
Tampico,	Tamps.	59.0	26	32	20	Ci	3	inap	0
Tuxtepec	Oax.								
Tuxtla Gutiérrez,	Chiap.								
Veracruz,	Ver.	59.1	26	28	26	Ci-SCu	8	inap-E	0
Villa Hermosa,	Tab.								

ESTACIONES		PRESIÓN AL NIVEL DEL MAR	TEMPERATURA A LAS 6h 23m AM.	TEMPERATURA MÁXIMA	TEMPERATURA MÍNIMA	NUBES CLASE	NUBES CANTIDAD	NUBES DIRECCIÓN	LLUVIA EN 24 HORAS
IV		700+	(Al abrigo)						
Aguascalientes,	Ags.								
Guadalajara,	Jal.								
Guanajuato,	Gto.	58.0	16	31	15	Ci	3	inap	0
La Barca,	Jal.								
León,	Gto.	58.0	18	34	16	Ci	5	N	0
México,	D.F.				14				0.3
Morelia,	Mich.	59.0	17	30	16	ACu-SCu	4	SE-inap	0
Pachuca,	Hgo.								
Puebla,	Pue.	59.0	14	26	14	SCu	10	E	1.0
Querétaro,	Qro.	58.0	16	30	13	Ci	7	inap	0
Tacubaya,	D.F.	58.5	13	28	11	ACu	8	SW	0.1
Tlaxcala,	Tlax.								
Toluca,	Méx.	58.7	12	22	11	Ci	7	inap	inap
Zacualtipán,	Hgo.								
V									
Acapulco,	Gro.								
Chilpancingo,	Gro.								
Ciudad Guzmán,	Jal.								
Colima,	Col.								
Cuernavaca,	Mor.								
Manzanillo,	Col.								
Oaxaca,	Oax.								26.5
Pochutla,	Oax.								
Salina Cruz,	Oax.								
Silacayoapan,	Oax.								
Tapachula,	Chiap.								
VI									
Campeche,	Camp.								
Isla de Mujeres,	Q.R.								
Maxcanú,	Yuc.								
Mérida,	Yuc.								
Peto,	Yuc.								
Progreso,	Yuc.								
Valladolid,	Yuc.								
Vigía Chico,	Q.R.								
Xkalac,	Q.R.								

DATOS DEL OBSERVATORIO DE TACUBAYA EL DIA ANTERIOR

Presión media ____ 582.51 mm

Temperatura media ____ 18°7

Humedad relativa media % ____ 42

Viento dominante — Dirección ____ N; Velocidad media ____ 2.6 mt

„ de velocidad máxa — Dirección ____ NE; Velocidad ____ 13.3 mt

Velocidad media del viento en el día ____ 1.7

Weather Bureau Office.
Washington. U.S.A.

OBSERVATORIO METEOROLOGICO CENTRAL

REPÚBLICA MEXICANA.

SECRETARÍA DE FOMENTO.

DIRECCIÓN DE ESTUDIOS GEOGRÁFICOS Y CLIMATOLÓGICOS.

SERVICIO METEOROLÓGICO.

CARTA DEL TIEMPO.

OBSERVATORIO CENTRAL DE TACUBAYA, D.F.

ESTACIONES		PRESIÓN AL NIVEL DEL MAR	TEMPERATURA A LAS 6h 23m A.M.	TEMPERATURA MÁXIMA	TEMPERATURA MÍNIMA	NUBES CLASE	NUBES CANTIDAD	NUBES DIRECCIÓN	LLUVIA EN 24 HORAS
		700+	(Al abrigo)						
II									
Culiacán,	Sin.								
Ensenada,	B.C.								
Fuerte,	Sin.								
Guaymas,	Son.								
Hermosillo,	Son.								
La Paz,	B.C.								
Mazatlán,	Sin.	58.0	24	26	22	Ci-SCu	10	inap-SE	0
Moctezuma,	Son.								
Nogales,	Son.								
S. Blas	Tep.								
Sta. Rosalía	B.C.								
Tepic,	Tep.								
III									
Chihuahua,	Chih.								
Ciudad Juárez,	Chih.	56.4	56.4	19	—	19	limpio		0
Ciudad Lerdo,	Dgo.								
Durango,	Dgo.								
Ojinaga,	Chih.								
Parral,	Chih.								
Saltillo,	Coah.								
S. Luis Potosí,	S.L.P.								
Sierra Mojada,	Coah.								
Torreón,	Coah.								
Zacatecas,	Zac.								
IIII									
Carmen,	Camp.								
Chignahuapan,	Pue.								
Ciudad Victoria,	Tamps.								
Coatzacoalcos,	Ver.								
Comitán,	Chiap.								
Frontera,	Tab.								
Huejutla,	Hgo.								
Lampazos,	N.L.								
Linares,	N.L.								
Jalapa,	Ver.								
Matamoros,	Tamps.	57.6	26	32	24	SCu	1	inap	0
Monterrey,	N.L.	57.1	22	36	21	limpio			0
Orizaba,	Ver.								
Piedras Negras,	Coah.								
Rincón Antonio,	Oax.								
S. Cristóbal las Casas,	Chiap.								
Tampico,	Tamps.	58.4	27	34	20	Ci	3	E	0
Tuxtepec	Oax.								
Tuxtla Gutiérrez,	Chiap.								
Veracruz,	Ver.								
Villa Hermosa,	Tab.								

ESTACIONES		PRESIÓN AL NIVEL DEL MAR	TEMPERATURA A LAS 6h 23m A.M.	TEMPERATURA MÁXIMA	TEMPERATURA MÍNIMA	NUBES CLASE	NUBES CANTIDAD	NUBES DIRECCIÓN	LLUVIA EN 24 HORAS
		700+	(Al abrigo)						
IV									
Aguascalientes,	Ags.								
Guadalajara,	Jal.	59.0	17	—	16	limpio			inap
Guanajuato,	Gto.	57.9	15	29	14	Ci	1	SW	0
La Barca,	Jal.								
León,	Gto.								inap
México,	D.F.								
Morelia,	Mich.	58.0	15	29	14	SCu-N	4	inap-W	8.5
Pachuca,	Hgo.	58.4	—	26	11	Ci	5	inap	0
Puebla,	Pue.	58.8	14	25	14	SCu	10	W	9.5
Querétaro,	Qro.	58.1	15	30	14	Ci	7	inap	0
Tacubaya,	D.F.	58.4	11	28	10	CiS	9	inap	0
Tlaxcala,	Tlax.								
Toluca,	Méx.								
Zacualtipán,	Hgo.								
V									
Acapulco,	Gro.								
Chilpancingo,	Gro.								
Ciudad Guzmán,	Jal.								
Colima,	Col.								
Cuernavaca,	Mor.								
Manzanillo,	Col.								
Oaxaca,	Oax.								
Pochutla,	Oax.								
Salina Cruz,	Oax.								
Silacayoapan,	Oax.								
Tapachula,	Chiap.								
VI									
Campeche,	Camp.								
Isla de Mujeres,	Q.R.								
Maxcanú,	Yuc.								
Mérida,	Yuc.								
Peto,	Yuc.								
Progreso,	Yuc.								
Valladolid,	Yuc.								
Vigía Chico,	Q.R.								
Xkalac,	Q.R.								

DATOS DEL OBSERVATORIO DE TACUBAYA EL DIA ANTERIOR

Presión media ____ mm 582.56

Temperatura media ____ 19°.0

Humedad relativa media % ____ 41

Viento dominante { Dirección ____ NNW; Velocidad media ____ 3.4 mt

" de velocidad máxa { Dirección ____ NE; Velocidad ____ 9.2 mt

Velocidad media del viento en el día ____ 2.0

9-JUN. 1.7.5.96
TACUBAYA

Weather Bureau Office.
Washington. U.S.A.

OBSERVATORIO METEOROLOGICO CENTRAL

REPÚBLICA MEXICANA.

CARTA DEL TIEMPO.

SECRETARÍA DE FOMENTO.
DIRECCIÓN DE ESTUDIOS GEOGRÁFICOS Y CLIMATOLÓGICOS.
SERVICIO METEOROLÓGICO.

OBSERVATORIO CENTRAL DE TACUBAYA, D.F.

FECHA:
10 de Junio de 1917

ESTADO GENERAL DEL TIEMPO.

La perturbación del norte vuelve a aumentar en intensidad, abarcando en su área a todo el país y dando lugar al aumento de temperatura todavía. Calor fuerte en las costas. Nublados de corrientes ascendentes y lluvias de caracter tempestuoso se registran en algunos puntos de la Mesa Central.

PROBABILIDADES PARA MAÑANA

Región N. de la vertiente del Pacífico (II)

Mesa del Norte (III)
Calor
Buen tiempo

Vertiente del Golfo (IIII)
Calor
Buen tiempo
Vientos débiles australes

Mesa Central (IV)
Aumento de temperatura. Calor
Nublados
Vientos débiles australes y occidentales.

Región S. de la vertiente del Pacífico (V)

Península de Yucatán (VII)

EXPLICACIÓN - SIGNOS.

En esta carta se hacen constar las observaciones que se practican diariamente a las 6h 23m a.m. del meridiano de Tacubaya, D.F., en todas las Estaciones Meteorológicas. Las alturas barométricas están reducidas al nivel del mar y a la gravedad normal. Las curvas de trazo continuo son las de igual presión o isobaras; las de trazo interrumpido, son las de igual temperatura o isotermas. Las líneas de puntos gruesos marcan las zonas en que ha habido cambio notable de temperatura en las últimas 24 horas. La lluvia, en el mismo periodo, se indica con el signo ; si a la hora de la observación estaba lloviendo, se pone . El signo indica tempestad eléctrica, también en las últimas 24 horas. Los demás signos empleados indican lo siguiente: ○, cielo despejado; ◐, medio cubierto; ●, cubierto; ○, viento débil; ○, viento moderado; ○, viento algo fuerte; ○, viento fuerte; ○, viento muy fuerte; ○, viento tempestuoso o huracán.

ESCALA, 1: 10 000 000.

ESTACIONES		PRESIÓN AL NIVEL DEL MAR	TEMPERATURA A LAS 6h 23m A.M.	TEMPERATURA MÁXIMA	TEMPERATURA MÍNIMA	NUBES CLASE	NUBES CANTIDAD	NUBES DIRECCIÓN	LLUVIA EN 24 HORAS
		700+	(Al abrigo)						
I									
Culiacán,	Sin.								
Ensenada,	B.C.								
Fuerte,	Sin.			a I. Clipperton					
Guaymas,	Son.								
Hermosillo,	Son.								
La Paz,	B.C.								
Mazatlán,	Sin.	58.4	24	27	22	SCu	5	S	0
Moctezuma,	Son.								
Nogales,	Son.								
S. Blas	Tep.								
Sta. Rosalía	B.C.								
Tepic,	Tep.								
III									
Chihuahua,	Chih.								
Ciudad Juárez,	Chih.								
Ciudad Lerdo,	Dgo.								
Durango,	Dgo.								
Ojinaga,	Chih.								
Parral,	Chih.								
Saltillo,	Coah.								
S. Luis Potosí,	S.L.P.								
Sierra Mojada,	Coah.								
Torreón,	Coah.								
Zacatecas,	Zac.								
IIII									
Carmen,	Camp.								
Chignahuapan,	Pue.								
Ciudad Victoria,	Tamps.								
Coatzacoalcos,	Ver.								
Comitán,	Chiap.								
Frontera,	Tab.								
Huejutla,	Hgo.								
Lampazos,	N.L.								
Linares,	N.L.								
Jalapa,	Ver.								
Matamoros,	Tamps.								
Monterrey,	N.L.	57.0	23	28	21	SCu	9	SW	0
Orizaba,	Ver.								
Piedras Negras,	Coah.								
Rincón Antonio,	Oax.								
S. Cristóbal las Casas,	Chiap.								
Tampico,	Tamps.	57.5	27	33	20	SCu	3	E	0
Tuxtepec	Oax.								
Tuxtla Gutiérrez,	Chiap.								
Veracruz,	Ver.	57.9	26	28	26	Ci-SCu	8	inap	0
Villa Hermosa,	Tab.								

ESTACIONES		PRESIÓN AL NIVEL DEL MAR	TEMPERATURA A LAS 6h 23m A.M.	TEMPERATURA MÁXIMA	TEMPERATURA MÍNIMA	NUBES CLASE	NUBES CANTIDAD	NUBES DIRECCIÓN	LLUVIA EN 24 HORAS
		700+	(Al abrigo)						
IV									
Aguascalientes,	Ags.								
Guadalajara,	Jal.								
Guanajuato,	Gto.								
La Barca,	Jal.								
León,	Gto.	57.7	17	33	15	Ci-AS	4	inap	0
México,	D.F.								
Morelia,	Mich.	58.0	16	—	9	CiCu	7	inap	0
Pachuca,	Hgo.	58.0	18	25	13	Ci	1	inap	0
Puebla,	Pue.								
Querétaro,	Qro.	57.8	16	—	14	CiCu	1	inap	0
Tacubaya,	D.F.	58.2	13	28	12	Ci-ACu	5	inap	0
Tlaxcala,	Tlax.								
Toluca,	Méx.	58.0	12	22	10	Ci	3	inap	3.5
Zacualtipán,	Hgo.								
V									
Acapulco,	Gro.								
Chilpancingo,	Gro.								
Ciudad Guzmán,	Jal.								
Colima,	Col.								
Cuernavaca,	Mor.								
Manzanillo,	Col.								
Oaxaca,	Oax.	58.2	17	28	15	SCu-S	6	inap	6.5
Pochutla,	Oax.								
Salina Cruz,	Oax.								
Silacayoapan,	Oax.								
Tapachula,	Chiap.								
VI									
Campeche,	Camp.								
Isla de Mujeres,	Q.R.								
Maxcanú,	Yuc.								
Mérida,	Yuc.								
Peto,	Yuc.								
Progreso,	Yuc.								
Valladolid,	Yuc.								
Vigía Chico,	Q.R.								
Xkalac,	Q.R.								

DATOS DEL OBSERVATORIO DE TACUBAYA EL DIA ANTERIOR

Presión media	582.16 mm
Temperatura media	18°5
Humedad relativa media %	44
Viento dominante — Dirección	NNW
Viento dominante — Velocidad media	2.2 m
„ de velocidad máxa — Direccion	E
„ de velocidad máxa — Velocidad	9.4 m
Velocidad media del viento en el día	1.5

Weather Bureau Office.
Washington. U.S.A.

OBSERVATORIO METEOROLOGICO CENTRAL

REPÚBLICA MEXICANA.

SECRETARÍA DE FOMENTO. BAJA

DIRECCIÓN DE ESTUDIOS GEOGRÁFICOS Y CLIMATOLÓGICOS.

SERVICIO METEOROLÓGICO.

CARTA DEL TIEMPO. — **OBSERVATORIO CENTRAL DE TACUBAYA, D. F.**

ESTACIONES		PRESIÓN AL NIVEL DEL MAR	TEMPERATURA A LAS 6h 23m A.M.	TEMPERATURA MÁXIMA	TEMPERATURA MÍNIMA	NUBES CLASE	NUBES CANTIDAD	NUBES DIRECCIÓN	LLUVIA EN 24 HORAS
I		700 +	(Al abrigo)						
Culiacán,	Sin.								
Ensenada,	B.C.								
Fuerte,	Sin.								
Guaymas,	Son.								
Hermosillo,	Son.								
La Paz,	B.C.								
Mazatlán,	Sin.	59.2	24	—	21	Ci-SCu	3	inap-SE	0
Moctezuma,	Son.								
Nogales,	Son.								
S. Blas	Tep.								
Sta. Rosalía	B.C.								
Tepic,	Tep.								
III									
Chihuahua,	Chih.	55.7	23	—	21	ACu	10	NE	0
Ciudad Juárez,	Chih.	54.9	26	—	21	limpio			0
Ciudad Lerdo,	Dgo.								
Durango,	Dgo.								
Ojinaga,	Chih.								
Parral,	Chih.								
Saltillo,	Coah.								
S. Luis Potosí,	S.L.P.								
Sierra Mojada,	Coah.								
Torreón,	Coah.								
Zacatecas,	Zac.								
IIII									
Carmen,	Camp.								
Chignahuapan,	Pue.								
Ciudad Victoria,	Tamps.								
Coatzacoalcos,	Ver.								
Comitán,	Chiap.								
Frontera,	Tab.								
Huejutla,	Hgo.								
Lampazos,	N.L.								
Linares,	N.L.								
Jalapa,	Ver.								
Matamoros,	Tamps.								
Monterrey,	N.L.	57.0	23	37	22	SCu	10	SW	0
Orizaba,	Ver.								
Piedras Negras,	Coah.								
Rincón Antonio,	Oax.								
S. Cristóbal las Casas,	Chiap.								
Tampico,	Tamps.	58.0	27	35	20	SCu	3	SE	0
Tuxtepec	Oax.								
Tuxtla Gutiérrez,	Chiap.								
Veracruz,	Ver.	57.5	25	29	25	Ci-SCu	8	inap	0
Villa Hermosa,	Tab.								

ESTACIONES		PRESIÓN AL NIVEL DEL MAR	TEMPERATURA A LAS 6h 23m A.M.	TEMPERATURA MÁXIMA	TEMPERATURA MÍNIMA	NUBES CLASE	NUBES CANTIDAD	NUBES DIRECCIÓN	LLUVIA EN 24 HORAS
IV		700 +	(Al abrigo)						
Aguascalientes,	Ags.								
Guadalajara,	Jal.	58.0	17	—	16	limpio			0
Guanajuato,	Gto.	57.5	18	29	15	limpio			0
La Barca,	Jal.								
León,	Gto.	57.5	17	—	15	Ci	1	inap	0
México,	D.F.				12				0.5
Morelia,	Mich.	58.0	15	29	15	Ci-SCu	6	SW-inap	0
Pachuca,	Hgo.	58.0	—	26	10	Ci	1	inap	8.0
Puebla,	Pue.	58.2	13	25	13	Ci	7	NE	0.5
Querétaro,	Qro.								
Tacubaya,	D.F.	58.0	11	29	11	Ci-AS-ACu	9	inap	2.4
Tlaxcala,	Tlax.								
Toluca,	Méx.	58.0	11	—	9	Ci-Cu	3	NE	1.0
Zacualtipán,	Hgo.								
V									
Acapulco,	Gro.								
Chilpancingo,	Gro.								
Ciudad Guzmán,	Jal.								
Colima,	Col.								
Cuernavaca,	Mor.								
Manzanillo,	Col.								
Oaxaca,	Oax.	59.0	16	27	15	Ci-S	8	inap	4.0
Pochutla,	Oax.								
Salina Cruz,	Oax.								
Silacayoapan,	Oax.								
Tapachula,	Chiap.								
VI									
Campeche,	Camp.								
Isla de Mujeres,	Q.R.								
Maxcanú,	Yuc.								
Mérida,	Yuc.								
Peto,	Yuc.								
Progreso,	Yuc.								
Valladolid,	Yuc.								
Vigía Chico,	Q.R.								
Xkalac,	Q.R.								

DATOS DEL OBSERVATORIO DE TACUBAYA EL DIA ANTERIOR

Presión media	581.69 mm	Viento dominante — Dirección	NNW
Temperatura media	18°.7	Viento dominante — Velocidad media	2.2 m
Humedad relativa media %	50	„ de velocidad máx.ª — Dirección	N
		„ de velocidad máx.ª — Velocidad	7.2 m
		Velocidad media del viento en el día	1.7

Weather Bureau Office.
Washington, U.S.A.

OBSERVATORIO METEOROLOGICO CENTRAL