National Oceanic and Atmospheric Administration

ERRATA NOTICE

One or more conditions of the original document may affect the quality of the image, such as:

Discolored pages
Faded or light ink
Binding intrudes into the text

This has been a co-operative project between the NOAA Central Library and the Climate Database Modernization Program, National Climate Data Center (NCDC). To view the original document, please contact the NOAA Central Library in Silver Spring, MD at (301) 713-2607 x124 or Library.Reference@noaa.gov

HOV Services
Imaging Contractor
12200 Kiln Court
Beltsville, MD 20704-1387
July 23, 2010

REPÚBLICA MEXICANA.

SECRETARÍA DE AGRICULTURA Y FOMENTO.

DIRECCIÓN DE ESTUDIOS GEOGRÁFICOS Y CLIMATOLÓGICOS.

SERVICIO METEOROLÓGICO.

CARTA DEL TIEMPO.

OBSERVATORIO CENTRAL DE TACUBAYA, D.F.

ESTACIONES		PRESIÓN AL NIVEL DEL MAR	TEMPERATURA A LAS 6h 23m A.M.	TEMPERATURA MÁXIMA de ayer	TEMPERATURA MÍNIMA en últ.s 12 hs.	NUBES CLASE	NUBES CANTIDAD	NUBES DIRECCIÓN	LLUVIA EN 24 HORAS
		700 m.m. +	AL ABRIGO						
I									
Culiacán,	Sin.								
Ensenada,	B.C.								
Fuerte,	Sin.								
Guaymas,	Son.								
Hermosillo,	Son.								
La Paz,	B.C.								
Mazatlán,	Sin.								
Moctezuma,	Son.								
Nogales,	Son.								
S. Blas	Tep.								
Sta. Rosalía	B.C.								
Tepic,	Tep.								
III									
Chihuahua,	Chih.	57.4	25		21	ACu y N	8	inap.	3.0
Ciudad Juárez,	Chih.								
Ciudad Lerdo,	Dgo.	58.6	24	30	22	C	1	inap.	0
Durango,	Dgo.								
Ojinaga,	Chih.								
Parral,	Chih.								
Saltillo,	Coah.								
S. Luis Potosí,	S.L.P.								
Sierra Mojada,	Coah.								
Torreón,	Coah.								
Zacatecas,	Zac.								
IIIII									
Carmen,	Camp.								
Chignahuapan,	Pue.								
Ciudad Victoria,	Tamps.								
Coatzacoalcos,	Ver.								
Comitán,	Chiap.								
Frontera,	Tab.								
Huejutla,	Hgo.								
Lampazos,	N.L.								
Linares,	N.L.								
Jalapa,	Ver.	61.3	16	24	15	Ci y SCu	2	inap.	0
Matamoros,	Tamps.	62.8	16	35	15	SCu.	1	inap.	2.0
Monterrey,	N.L.	62.1	25	32	20	SCu	3	inap.	0.
Orizaba,	Ver.								
Piedras Negras,	Coah.								
Rincón Antonio,	Oax.								
S. Cristóbal las Casas,	Chiap.								
Tampico,	Tamps.	61.7	24		22	ACu	6	inap.	
Tuxtepec	Oax.								
Tuxtla Gutiérrez,	Chiap.								
Veracruz,	Ver.	61.5	24	28	22	ACu y SCu	6	inap.	2.5
Villa Hermosa,	Tab.								

ESTACIONES		PRESIÓN AL NIVEL DEL MAR	TEMPERATURA A LAS 6h 23m A.M.	TEMPERATURA MÁXIMA de ayer	TEMPERATURA MÍNIMA en últ.s 12 hs.	NUBES CLASE	NUBES CANTIDAD	NUBES DIRECCIÓN	LLUVIA EN 24 HORAS
		700 m.m. +	AL ABRIGO						
IV									
Aguascalientes,	Ags.								
Guadalajara,	Jal.								
Guanajuato,	Gto.	59.6	14	24	11	SCu	1	inap.	41.0
La Barca,	Jal.								
León,	Gto.	59.5	16	27	15	SCu	1	inap.	0.
México,	D.F.								
Morelia,	Mich.	59.0	15		12	A S y N	10	NE	4.5
Pachuca,	Hgo.								
Puebla,	Pue.	60.0	11	21	10	Ci	1	inap.	0.5
Querétaro,	Qro.								
Tacubaya,	D.F.	60.5	11	22	10	ACu y SCu	8	NNW	9.5
Tlaxcala,	Tlax.								
Toluca,	Méx.	58.4	12	17	10	ACu	9	inap.	14.0
Zacualtipán,	Hgo.								
V									
Acapulco,	Gro.								
Chilpancingo,	Gro.								
Ciudad Guzmán,	Jal.								
Colima,	Col.	57.4	25		21	ACu y N	8	inap.	3.0
Cuernavaca,	Mor.								
Manzanillo,	Col.								
Oaxaca,	Oax.								
Pochutla,	Oax.								
Salina Cruz,	Oax.								
Silacayoapan,	Oax.								
Tapachula,	Chiap.								
VI									
Campeche,	Camp.								
Isla de Mujeres,	Q.R.								
Maxcanú,	Yuc.								
Mérida,	Yuc.								
Peto,	Yuc.								
Progreso,	Yuc.								
Valladolid,	Yuc.								
Vigía Chico,	Q.R.								
Xkalac,	Q.R.								

DATOS DEL OBSERVATORIO DE TACUBAYA EL DIA ANTERIOR

Presión media ____ 583.60 m.m.

Temperatura media ____ 14°.6

Humedad relativa media % ____ 88

Viento dominante { Dirección ____ NNW; Velocidad media ____ 3.5 m/s

" de velocidad máx.º { Dirección ____ SSW; Velocidad ____ 10.3 m/s

Velocidad media del viento en el día ____ 3.1 m/s

Nota: A causa del reducido número de telegramas de tiempo que se reciben oportunamente y de la supresión temporal de los datos de los Estados Unidos continuarán por ahora suprimidas las previsiones para algunas regiones del País.

CARTA DEL TIEMPO A 6h 23m M. DE MEXICO.

OBSERVATORIO METEOROLÓGICO CENTRAL.

REPÚBLICA MEXICANA.

SECRETARÍA DE AGRICULTURA Y FOMENTO.

DIRECCIÓN DE ESTUDIOS GEOGRÁFICOS Y CLIMATOLÓGICOS.

SERVICIO METEOROLÓGICO.

CARTA DEL TIEMPO.

OBSERVATORIO CENTRAL DE TACUBAYA, D.F.

FECHA:
2 septiembre de 1918

ESTADO GENERAL DEL TIEMPO.

Se conserva el tipo de carta con las presiones en descenso del Golfo al Pacífico, con débil pendiente barométrica. Las lluvias continuaron ayer.

PROBABILIDADES PARA MAÑANA

Región N. de la vertiente del Pacífico (II)

Mesa del Norte (III)

Vertiente del Golfo (IIII) Ligeras variaciones de temperatura. Algunas lluvias, especialmente al sur.

Mesa Central (IV) Ligero descenso de temperatura. Algunos nublados y lluvias.

Región S. de la vertiente del Pacífico (V)

Península de Yucatán (VII)

EXPLICACIÓN - SIGNOS.

En esta carta se hacen constar las observaciones que se practican diariamente a las 6h 23m a.m. del meridiano de Tacubaya, D.F., en todas las Estaciones Meteorológicas. Las alturas barométricas están reducidas al nivel del mar y a la gravedad normal. Las curvas de trazo continuo son las de igual presión o isobaras; las de trazo interrumpido, son las de igual temperatura o isotermas. Las líneas de puntos gruesos marcan las zonas en que ha habido cambio notable de temperatura en las últimas 24 horas. La lluvia, en el mismo periodo, se indica con el signo ◘; si a la hora de la observación estaba lloviendo, se pone ◘. El signo ⚡ indica tempestad eléctrica, también en las últimas 24 horas. Los demás signos empleados indican lo siguiente: ○, cielo despejado; ◒, medio cubierto; ●, cubierto; ○, viento débil; ○, viento moderado; ○, viento algo fuerte; ○, viento fuerte; ○, viento muy fuerte; ○, viento tempestuoso o huracán.

ESCALA, 1: 10 000 000.

ESTACIONES		PRESIÓN AL NIVEL DEL MAR	TEMPERATURA A LAS 6h 23m A.M.	TEMPERATURA MÁXIMA de ayer	TEMPERATURA MÍNIMA en últ.a 12 hs.	NUBES CLASE	NUBES CANTIDAD	NUBES DIRECCIÓN	LLUVIA EN 24 HORAS
		700 m.m. +	AL ABRIGO						
I									
Culiacán,	Sin.								
Ensenada,	B.C.								
Fuerte,	Sin.								
Guaymas,	Son.								
Hermosillo,	Son.								
La Paz,	B.C.								
Mazatlán,	Sin.			29					0
Moctezuma,	Son.								
Nogales,	Son.								
S. Blas	Tep.								
Sta. Rosalía	B.C.								
Tepic,	Tep.								
III									
Chihuahua,	Chih.			29					
Ciudad Juárez,	Chih.								
Ciudad Lerdo,	Dgo.	57.3	22		22	Limpio			
Durango,	Dgo.								
Ojinaga,	Chih.								
Parral,	Chih.								
Saltillo,	Coah.								
S. Luis Potosí,	S.L.P.								
Sierra Mojada,	Coah.								
Torreón,	Coah.								
Zacatecas,	Zac.								
IIIII									
Carmen,	Camp.								
Chignahuapan,	Pue.								
Ciudad Victoria,	Tamps.								
Coatzacoalcos,	Ver.								
Comitán,	Chiap.								
Frontera,	Tab.								
Huejutla,	Hgo.								
Lampazos,	N.L.								
Linares,	N.L.								
Jalapa,	Ver.	59.0	16		15	Ci	3	inap.	
Matamoros,	Tamps.	60.4	26	33	24	SCu	1	inap.	0
Monterrey,	N.L.	58.4	26		21	SCu	1	inap	
Orizaba,	Ver.								
Piedras Negras,	Coah.								
Rincón Antonio,	Oax.								
S. Cristóbal las Casas,	Chiap.								
Tampico,	Tamps.	60.9	25		22	Ci	6	inap.	
Tuxtepec	Oax.								
Tuxtla Gutiérrez,	Chiap.								
Veracruz,	Ver.	60.5	25	28	24	Ci y SCu	10	W, inap	11.5
Villa Hermosa,	Tab.								

ESTACIONES		PRESIÓN AL NIVEL DEL MAR	TEMPERATURA A LAS 6h 23m A.M.	TEMPERATURA MÁXIMA de ayer	TEMPERATURA MÍNIMA en últ.a 12 hs.	NUBES CLASE	NUBES CANTIDAD	NUBES DIRECCIÓN	LLUVIA EN 24 HORAS
		700 m.m. +	AL ABRIGO						
IV									
Aguascalientes,	Ags.								
Guadalajara,	Jal.	58.5	21		18	Limpio			1.0
Guanajuato,	Gto.	59.5	21	23	10	Limpio			0
La Barca,	Jal.								
León,	Gto.	59.5	15		14	Ci y SCu	8	inap.	
México,	D.F.								
Morelia,	Mich.	58.8	14		13	ACu y SCu	9	inap	4.0
Pachuca,	Hgo.	60.6	11		10	ACu, Ci	2	inap.	
Puebla,	Pue.	60.0	16		11	SCu	3	inap	0.5
Querétaro,	Qro.			23					0
Tacubaya,	D.F.	59.2	12		10	ACu y SCu	7	S y SW	11.2
Tlaxcala,	Tlax.								
Toluca,	Méx.								
Zacualtipán,	Hgo.								
V									
Acapulco,	Gro.								
Chilpancingo,	Gro.								
Ciudad Guzmán,	Jal.								
Colima,	Col.	58.3	25		20	ACu	7	E	2.0
Cuernavaca,	Mor.								
Manzanillo,	Col.								
Oaxaca,	Oax.								
Pochutla,	Oax.								
Salina Cruz,	Oax.								
Silacayoapan,	Oax.								
Tapachula,	Chiap.								
VI									
Campeche,	Camp.								
Isla de Mujeres,	Q.R.								
Maxcanú,	Yuc.								
Mérida,	Yuc.								
Peto,	Yuc.								
Progreso,	Yuc.								
Valladolid,	Yuc.								
Vigía Chico,	Q.R.								
Xkalac,	Q.R.								

DATOS DEL OBSERVATORIO DE TACUBAYA EL DIA ANTERIOR

Presión media ____ m.m 583.61

Temperatura media ____ 13.3

Humedad relativa media % ____ 78

Viento dominante { Dirección ____ NNW; Velocidad media ____ 4 m/s. 7

" de velocidad máx.a { Dirección ____ ENE; Velocidad ____ 9 m/s 5

Velocidad media del viento en el día ____ 4 m/s. 2

Nota: A causa del reducido número de telegramas de tiempo que se reciben oportunamente y de la supresión temporal de los datos de los Estados Unidos, continuarán, por ahora, suprimidas las previsiones para algunas regiones del País.

CARTA DEL TIEMPO A 6h 23m M. DE MEXICO.

OBSERVATORIO METEOROLÓGICO CENTRAL

SINOPSIS Y PROBABILIDADES

Weather Bureau Office.
Washington, U.S.A.
PASSED BY CENSOR
2167
OBSERVATORIO METEOROLOGICO CENTRAL
CARTA DEL TIEMPO
TACUBAYA, D. F. MEXICO

REPÚBLICA MEXICANA.

SECRETARÍA DE AGRICULTURA Y FOMENTO.

CARTA DEL TIEMPO. — **DIRECCIÓN DE ESTUDIOS GEOGRÁFICOS Y CLIMATOLÓGICOS.** — OBSERVATORIO CENTRAL DE TACUBAYA, D.F.

SERVICIO METEOROLÓGICO.

EXPLICACIÓN - SIGNOS.

En esta carta se hacen constar las observaciones que se practican diariamente a las 6h 23m a.m. del meridiano de Tacubaya, D.F., en todas las Estaciones Meteorológicas: Las alturas barométricas están reducidas al nivel del mar y a la gravedad normal. Las curvas de trazo continuo son las de igual presión o isobaras; *las de trazo interrumpido, son las de igual temperatura o* isotermas. *Las líneas de puntos gruesos marcan las zonas en que ha habido* cambio notable de temperatura *en las últimas 24 horas. La lluvia, en el mismo periodo, se indica con el signo ◘; si a la hora de la observación estaba lloviendo, se pone ◘. El signo ⚡ indica* tempestad eléctrica, *también en las últimas 24 horas. Los demás signos empleados indican lo siguiente:* ○, cielo despejado; ◐, medio cubierto; ●, cubierto; ⚲, viento débil; ⚲, viento moderado; ⚲, viento algo fuerte; ⚲, viento fuerte; ⚲, viento muy fuerte; ⚲, viento tempestuoso o huracán.

ESCALA, 1: 10 000 000.

FECHA:
3 de septiembre de 1918

ESTADO GENERAL DEL TIEMPO.

Las presiones disminuyeron un poco en la región central y aumentaron en el resto del país. La pendiente barométrica se conserva muy débil. Las lluvias registradas en las últimas 24 horas fueron de escasa importancia.

PROBABILIDADES PARA MAÑANA

Región N. de la vertiente del Pacífico (II)

Mesa del Norte (III) — I. Roca Partida, I. San Benedicto, I. Clarión, I. Socorro

Vertiente del Golfo (IIII)
Ligero aumento de temperatura.
Algunas lluvias, especialmente al Sur.

Mesa Central (IV)
Ligeras variaciones de temperatura.
Algunas lluvias y nublados.

Región S. de la vertiente del Pacífico (V)

Península de Yucatán (VII)

En comisión del Servicio de previsión del Tiempo
Roberto Moreno

El Jefe del Servicio Meteorológico y Sismológico.
Octavio Bustamante

R. Hernández dibujo.

ESTACIONES		PRESIÓN AL NIVEL DEL MAR	TEMPERATURA A LAS 6h 23m A.M.	TEMPERATURA MÁXIMA de ayer	TEMPERATURA MÍNIMA en últ.a 12 hs.	NUBES CLASE	NUBES CANTIDAD	NUBES DIRECCIÓN	LLUVIA EN 24 HORAS
		700 m.m. +	AL ABRIGO						
I									
Culiacán,	Sin.								
Ensenada,	B.C.								
Fuerte,	Sin.			I. Clipperton					
Guaymas,	Son.								
Hermosillo,	Son.								
La Paz,	B.C.								
Mazatlán,	Sin.								
Moctezuma,	Son.								
Nogales,	Son.								
S. Blas	Tep.								
Sta. Rosalía	B.C.								
Tepic,	Tep.								
III									
Chihuahua,	Chih.			30					
Ciudad Juárez,	Chih.								
Ciudad Lerdo,	Dgo.								
Durango,	Dgo.								
Ojinaga,	Chih.								
Parral,	Chih.								
Saltillo,	Coah.								
S. Luis Potosí,	S.L.P.								
Sierra Mojada,	Coah.								
Torreón,	Coah.								
Zacatecas,	Zac.								
IIII									
Carmen,	Camp.								
Chignahuapan,	Pue.								
Ciudad Victoria,	Tamps.								
Coatzacoalcos,	Ver.								
Comitán,	Chiap.								
Frontera,	Tab.								
Huejutla,	Hgo.								
Lampazos,	N.L.								
Linares,	N.L.								
Jalapa,	Ver.	60.3	17	24	16	Ci y ACu	4	inap	0
Matamoros,	Tamps.								
Monterrey,	N.L.	60.5	25		21	SCu	9	NW	
Orizaba,	Ver.								
Piedras Negras,	Coah.								
Rincón Antonio,	Oax.								
S. Cristóbal las Casas,	Chiap.								
Tampico,	Tamps.	60.3	26		23	SCu	3	inap.	
Tuxtepec	Oax.								
Tuxtla Gutiérrez,	Chiap.								
Veracruz,	Ver.	60.3	24	29	24	Ci, CiCu, SCu	9	NW	0
Villa Hermosa,	Tab.								

ESTACIONES		PRESIÓN AL NIVEL DEL MAR	TEMPERATURA A LAS 6h 23m A.M.	TEMPERATURA MÁXIMA de ayer	TEMPERATURA MÍNIMA en últ.a 12 hs.	NUBES CLASE	NUBES CANTIDAD	NUBES DIRECCIÓN	LLUVIA EN 24 HORAS
		700 m.m. +	AL ABRIGO						
IV									
Aguascalientes,	Ags.								
Guadalajara,	Jal.								
Guanajuato,	Gto.	58.7	15	22	12	SCu	3	inap.	0
La Barca,	Jal.								
León,	Gto.								
México,	D.F.								
Morelia,	Mich.	58.5	15		14	ACu y CuN	8	NE	5.0
Pachuca,	Hgo.								
Puebla,	Pue.	60.4	12	22	12	Ci	9	inap.	0
Querétaro,	Qro.			26					
Tacubaya,	D.F.	59.8	11		10	Ci y SCu	1	inap.	0.5
Tlaxcala,	Tlax.								
Toluca,	Méx.								
Zacualtipán,	Hgo.								
V									
Acapulco,	Gro.								
Chilpancingo,	Gro.								
Ciudad Guzmán,	Jal.								
Colima,	Col.			30					
Cuernavaca,	Mor.								
Manzanillo,	Col.								
Oaxaca,	Oax.								
Pochutla,	Oax.								
Salina Cruz,	Oax.								
Silacayoapan,	Oax.								
Tapachula,	Chiap.								
VI									
Campeche,	Camp.								
Isla de Mujeres,	Q.R.								
Maxcanú,	Yuc.								
Mérida,	Yuc.								
Peto,	Yuc.								
Progreso,	Yuc.								
Valladolid,	Yuc.								
Vigía Chico,	Q.R.								
Xkalac,	Q.R.								

DATOS DEL OBSERVATORIO DE TACUBAYA EL DIA ANTERIOR

Presión media 583.26 m.m.

Temperatura media 14°.8

Humedad relativa media % 81

Viento dominante — Dirección NNW; Velocidad media 3.5 mts.

" de velocidad máx.a — Dirección N; Velocidad 7.3 mts.

Velocidad media del viento en el día 3.2 mts.

Nota: A causa del reducido número de telegramas de tiempo que se reciben oportunamente y de la supresión temporal de los datos de los Estados Unidos, continuarán por ahora suprimidas las previsiones para algunas regiones del País.

CARTA DEL TIEMPO A 6h 23m M. DE MEXICO.

OBSERVATORIO METEOROLOGICO CENTRAL.

Weather Bureau Office.
Washington, U.S.A.
PASSED BY CENSOR
OFICINA CENTRAL DEL TIEMPO
OBSERVATORIO METEOROLOGICO CENTRAL
MEXICO D. F.

REPÚBLICA MEXICANA.

SECRETARÍA DE AGRICULTURA Y FOMENTO.

DIRECCIÓN DE ESTUDIOS GEOGRÁFICOS Y CLIMATOLÓGICOS.

SERVICIO METEOROLÓGICO.

CARTA DEL TIEMPO.

OBSERVATORIO CENTRAL DE TACUBAYA, D.F.

FECHA:
4 de septiembre de 1915

ESTADO GENERAL DEL TIEMPO.

Nota: Debido a que los telegramas de tiempo no llegaron oportunamente se publica esta carta hasta hoy día 8 de octubre sin previsión y únicamente como de estudio; con este objeto, se completó con los datos llegados posteriormente de la República y con los tomados de la carta diaria del tiempo de New Orleans, La. EE.UU.

PROBABILIDADES PARA MAÑANA

Región N. de la vertiente del Pacífico (II)

Mesa del Norte (III)

Vertiente del Golfo (IIII)

Mesa Central (IV)

Región S. de la vertiente del Pacífico (V)

Península de Yucatán (VII)

EXPLICACIÓN - SIGNOS

En esta carta se hacen constar las observaciones que se practican diariamente a las 6h 23m a.m. del meridiano de Tacubaya, D.F., en todas las Estaciones Meteorológicas. Las alturas barométricas están reducidas al nivel del mar y a la gravedad normal. Las curvas de trazo continuo son las de igual presión o isobaras; las de trazo interrumpido, son las de igual temperatura o isotermas. Las líneas de puntos gruesos marcan las zonas en que ha habido cambio notable de temperatura en las últimas 24 horas. La lluvia, en el mismo período, se indica con el signo ; si a la hora de la observación estaba lloviendo, se pone . El signo indica tempestad eléctrica, también en las últimas 24 horas. Los demás signos empleados indican lo siguiente: ○, cielo despejado; ◐, medio cubierto; ●, cubierto; ○, viento débil; ○, viento moderado; ○, viento algo fuerte; ○, viento fuerte; ○, viento muy fuerte; ○, viento tempestuoso o huracán.

ESCALA, 1: 10 000 000.

En comisión del Servicio de previsión del Tiempo

Octavio Barbosa

El Jefe del Servicio Meteorológico y Sismológico

Octavio Gutiérrez

R. Hernández, dibujó.

ESTACIONES		PRESIÓN AL NIVEL DEL MAR	TEMPERATURA A LAS 6h 23m A.M.	TEMPERATURA MÁXIMA DE AYER	TEMPERATURA MÍNIMA EN ULTS 12 HORAS	NUBES CLASE	NUBES CANTIDAD	NUBES DIRECCIÓN	LLUVIA EN 24 HORAS
		700 m.m. +	AL ABRIGO						
I									
Culiacán,	Sin.								
Ensenada,	B.C.								
Fuerte,	Sin.			o I. Clipperton					
Guaymas,	Son.								
Hermosillo,	Son.								
La Paz,	B.C.								
Mazatlán,	Sin.	59.2	25	39	24	N	1	SW	69.0
Moctezuma,	Son.								
Nogales,	Son.								
S. Blas	Tep.								
Sta. Rosalía	B.C.								
Tepic,	Tep.								
III									
Chihuahua,	Chih.			29					
Ciudad Juárez,	Chih.								
Ciudad Lerdo,	Dgo.	58.5	22	30	22	Limpio			0.
Durango,	Dgo.								
Ojinaga,	Chih.								
Parral,	Chih.								
Saltillo,	Coah.								
S. Luis Potosí,	S.L.P.								
Sierra Mojada,	Coah.								
Torreón,	Coah.								
Zacatecas,	Zac.								
IIII									
Carmen,	Camp.								
Chignahuapan,	Pue.								
Ciudad Victoria,	Tamps.								
Coatzacoalcos,	Ver.								
Comitán,	Chiap.								
Frontera,	Tab.								
Huejutla,	Hgo.								
Lampazos,	N.L.								
Linares,	N.L.								
Jalapa,	Ver.	60.2	17	24	16	Limpio			0
Matamoros,	Tamps.	59.6	26	35	25	SCu	3	S	0
Monterrey,	N.L.	58.9	23	36	22	SCu	3	W	0
Orizaba,	Ver.								
Piedras Negras,	Coah.								
Rincón Antonio,	Oax.								
S. Cristóbal las Casas,	Chiap.								
Tampico,	Tamps.								
Tuxtepec	Oax.								
Tuxtla Gutiérrez,	Chiap.								
Veracruz,	Ver.	60.4	26	29	26	Ci y SCu	8	inap	0
Villa Hermosa,	Tab.								

ESTACIONES		PRESIÓN AL NIVEL DEL MAR	TEMPERATURA A LAS 6h 23m A.M.	TEMPERATURA MÁXIMA DE AYER	TEMPERATURA MÍNIMA EN ULTS 12 HORAS	NUBES CLASE	NUBES CANTIDAD	NUBES DIRECCIÓN	LLUVIA EN 24 HORAS
		700 m.m. +	AL ABRIGO						
IV									
Aguascalientes,	Ags.								
Guadalajara,	Jal.								
Guanajuato,	Gto.	60.1	13		10	Limpio			
La Barca,	Jal.								
León,	Gto.	59.7	15	27	12	SCu y ACu	4	SE y S	2.0
México,	D.F.								
Morelia,	Mich.	60.7	14		12	AS	9	inap.	2.5
Pachuca,	Hgo.								
Puebla,	Pue.			23					1.0
Querétaro,	Qro.			26					1.5
Tacubaya,	D.F.	59.9	12	24	10	SCu	10	inap.	1.2
Tlaxcala,	Tlax.								
Toluca,	Méx.	60.4	8	18	7	Ci	1	inap.	1.5
~~Zacualtipán,~~ Río Verde	~~Hgo.~~ S.L.P.	59.3	18		17	Limpio			
V									
Acapulco,	Gro.								
Chilpancingo,	Gro.								
Ciudad Guzmán,	Jal.								
Colima,	Col.								
Cuernavaca,	Mor.								
Manzanillo,	Col.								
Oaxaca,	Oax.								
Pochutla,	Oax.								
Salina Cruz,	Oax.								
Silacayoapan,	Oax.								
Tapachula,	Chiap.								
VII									
Campeche,	Camp.								
Isla de Mujeres,	Q.R.								
Maxcanú,	Yuc.								
Mérida,	Yuc.	61.2	26		24	S	4	inap.	
Peto,	Yuc.	61.6	24	32	23	S	9	inap.	20.5
Progreso,	Yuc.								
Valladolid,	Yuc.	61.2	24		22	Ci	1	inap.	
Vigía Chico,	Q.R.								
Xkalac,	Q.R.								

DATOS DEL OBSERVATORIO DE TACUBAYA EL DIA ANTERIOR

Presión media 583 m.m. 50

Temperatura media 15°.0

Humedad relativa media % 79

Viento dominante: Dirección WNW; Velocidad media 2 mts. 8

" de velocidad máxa: Dirección S.; Velocidad 7 mts. 6

Velocidad media del viento en el día 3 mts. 2

Nota: A causa del reducido número de telegramas de tiempo que se reciben oportunamente y la supresion temporal de los datos de los Estados Unidos continuaran, por ahora suprimidas las previsiones para algunas regiones del País.

Weather Bureau Office.
Washington, U.S.A.

OBSERVATORIO METEOROLOGICO CENTRAL
CIUDAD DEL MEXICO

REPÚBLICA MEXICANA.

SECRETARÍA DE AGRICULTURA Y FOMENTO.

CARTA DEL TIEMPO. — **DIRECCIÓN DE ESTUDIOS GEOGRÁFICOS Y CLIMATOLÓGICOS.** — **OBSERVATORIO CENTRAL DE TACUBAYA, D.F.**

SERVICIO METEOROLÓGICO.

ESTACIONES		PRESIÓN AL NIVEL DEL MAR	TEMPERATURA A LAS 6h 23m A.M.	TEMPERATURA MÁXIMA de ayer	TEMPERATURA MÍNIMA en últ.s 12 hs.	NUBES CLASE	NUBES CANTIDAD	NUBES DIRECCIÓN	LLUVIA EN 24 HORAS
		700 m.m. +	AL ABRIGO						
I									
Culiacán,	Sin.								
Ensenada,	B.C.								
Fuerte,	Sin.								
Guaymas,	Son.								
Hermosillo,	Son.								
La Paz,	B.C.								
Mazatlán,	Sin.								
Moctezuma,	Son.								
Nogales,	Son.								
S.Blas	Tep.								
Sta. Rosalía	B.C.								
Tepic,	Tep.								
III									
Chihuahua,	Chih.	57.6	20		17	Ci Cu y S	2	inap	2.5
Ciudad Juárez,	Chih.								
Ciudad Lerdo,	Dgo.	57.5	23		21	S Cu	3	inap.	
Durango,	Dgo.								
Ojinaga,	Chih.								
Parral,	Chih.								
Saltillo,	Coah.								
S. Luis Potosí,	S.L.P.								
Sierra Mojada,	Coah.								
Torreón,	Coah.								
Zacatecas,	Zac.								
IIIII									
Carmen,	Camp.								
Chignahuapan,	Pue.								
Ciudad Victoria,	Tamps.								
Coatzacoalcos,	Ver.								
Comitán,	Chiap.								
Frontera,	Tab.								
Huejutla,	Hgo.								
Lampazos,	N.L.								
Linares,	N.L.								
Jalapa,	Ver.								
Matamoros,	Tamps.	60.0	25	25 / 35	25	Ci	9	N	0
Monterrey,	N.L.	58.7	23	36	23	S Cu	3	inap.	0
Orizaba,	Ver.								
Piedras Negras,	Coah.								
Rincón Antonio,	Oax.								
S. Cristóbal las Casas,	Chiap.								
Tampico,	Tamps.								
Tuxtepec	Oax.								
Tuxtla Gutiérrez,	Chiap.								
Veracruz,	Ver.	60.5	26	29	26	Ci, S Cu	10	NW	0
Villa Hermosa,	Tab.								

ESTACIONES		PRESIÓN AL NIVEL DEL MAR	TEMPERATURA A LAS 6h 23m A.M.	TEMPERATURA MÁXIMA de ayer	TEMPERATURA MÍNIMA en últ.s 12 hs.	NUBES CLASE	NUBES CANTIDAD	NUBES DIRECCIÓN	LLUVIA EN 24 HORAS
		700 m.m. +	AL ABRIGO						
IV									
Aguascalientes,	Ags.								
Guadalajara,	Jal.	58.6	19		14	Limpio			17.0
Guanajuato,	Gto.	59.3	14		11	Limpio			
La Barca,	Jal.								
León,	Gto.			28					
México,	D.F.								
Morelia,	Mich.	58.1	15		13	A S y S Cu	10	NE	0.5
Pachuca,	Hgo.								
Puebla,	Pue.	60.1	11	24	10	Ci	1	inap.	0
Querétaro,	Qro.			27					0.5
Tacubaya,	D.F.	59.9	10	25	9	A Cu	2	NE	3.0
Tlaxcala,	Tlax.								
Toluca,	Méx.	59.2	9		8	Ci	3	inap	
Zacualtipán,	Hgo.								
V									
Acapulco,	Gro.								
Chilpancingo,	Gro.								
Ciudad Guzmán,	Jal.								
Colima,	Col.								
Cuernavaca,	Mor.								
Manzanillo,	Col.								
Oaxaca,	Oax.								
Pochutla,	Oax.								
Salina Cruz,	Oax.								
Silacayoapan,	Oax.								
Tapachula,	Chiap.								
VI									
Campeche,	Camp.								
Isla de Mujeres,	Q.R.								
Maxcanú,	Yuc.								
Mérida,	Yuc.								
Peto,	Yuc.								
Progreso,	Yuc.								
Valladolid,	Yuc.								
Vigía Chico,	Q.R.								
Xkalac,	Q.R.								

DATOS DEL OBSERVATORIO DE TACUBAYA EL DIA ANTERIOR

Presión media 583 m.m. 47

Temperatura media 16°.0

Humedad relativa media % 75

Viento dominante — Dirección NNW — Velocidad media 3 mts. 2

" de velocidad máx.ª — Dirección SE — Velocidad 9 mts. 2

Velocidad media del viento en el día 2 mts. 4

Nota: A causa del reducido número de telegramas de tiempo que se reciben oportunamente y de la supresión temporal de los datos de los Estados Unidos continuarán, por ahora suprimidas las previsiones para algunas regiones del País.

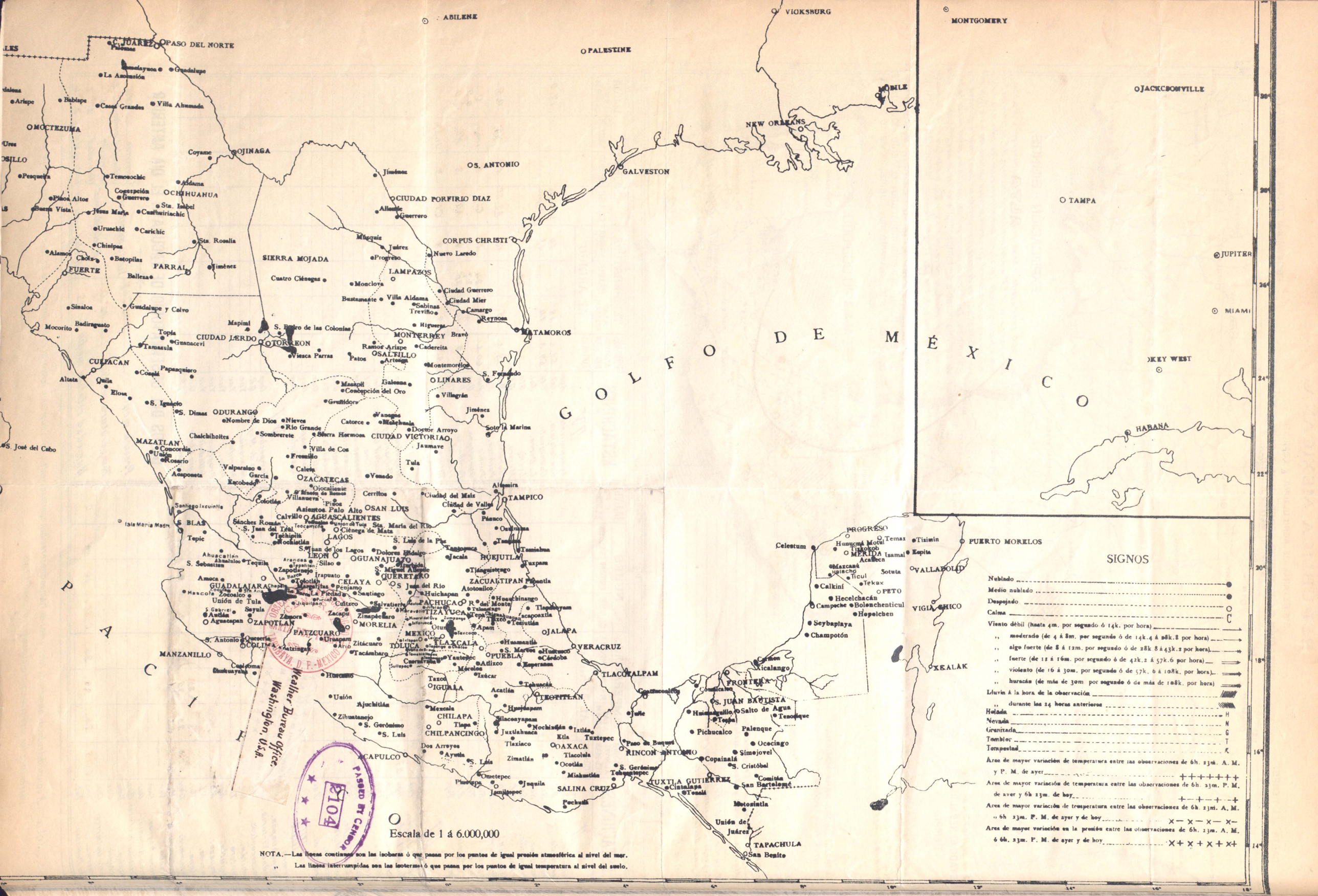

ABILENE
VICKSBURG
MONTGOMERY
PALESTINE
MOBILE
JACKSONVILLE
NEW ORLEANS
GALVESTON
TAMPA
JUPITER
MIAMI
HABANA
C. JUAREZ
PASO DEL NORTE
MOCTEZUMA
OJINAGA
CHIHUAHUA
PARRAL
FUERTE
SIERRA MOJADA
CIUDAD PORFIRIO DIAZ
CORPUS CHRISTI
LAMPAZOS
MATAMOROS
MONTERREY
SALTILLO
CIUDAD LERDO
TORREON
CULIACAN
LINARES
DURANGO
MAZATLAN
CIUDAD VICTORIA
ZACATECAS
SAN LUIS
AGUASCALIENTES
TAMPICO
LAGOS
LEON
GUANAJUATO
QUERETARO
HUEJUTLA
ZACUALTIPAN
GUADALAJARA
CELAYA
PACHUCA
TIZAYUCA
MORELIA
PATZCUARO
TOLUCA
MEXICO
TLAXCALA
PUEBLA
JALAPA
VERACRUZ
TLACOTALPAM
TEOTITLAN
IGUALA
CHILAPA
CHILPANCINGO
OAXACA
ACAPULCO
SALINA CRUZ
RINCON ANTONIO
TUXTLA GUTIERREZ
TAPACHULA
San Benito
FRONTERA
S. JUAN BAUTISTA
PROGRESO
MERIDA
PETO
VALLADOLID
PUERTO MORELOS
VIGIA CHICO
XKALAK
GOLFO DE MÉXICO
PACIFICO
Escala de 1 á 6.000,000
NOTA.—Las líneas continuas son las isobaras ó que pasan por los puntos de igual presión atmosférica al nivel del mar.
,, Las líneas interrumpidas son las isotermas ó que pasan por los puntos de igual temperatura al nivel del suelo.
SIGNOS
Nublado
Medio nublado
Despejado
Calma
Viento débil (hasta 4m. por segundo ó 14k. por hora)
,, moderado (de 4 á 8m. por segundo ó de 14k.4 á 28k.8 por hora)
,, algo fuerte (de 8 á 12m. por segundo ó de 28k.8 á 43k.2 por hora)
,, fuerte (de 12 á 16m. por segundo ó de 42k.2 á 57k.6 por hora)
,, violento (de 16 á 30m. por segundo ó de 57k. 6 á 108k. por hora)
,, huracán (de más de 30m por segundo ó de más de 108k. por hora)
Lluvia á la hora de la observación
,, durante las 24 horas anteriores
Helada H
Nevada N
Granizada G
Temblor T
Tempestad K
Area de mayor variación de temperatura entre las observaciones de 6h. 23m. A. M. y P. M. de ayer + + + + + + +
Area de mayor variación de temperatura entre las observaciones de 6h. 23m. P. M. de ayer y 6h 23m. de hoy + — + — + — +
Area de mayor variación de temperatura entre las observaciones de 6h. 23m. A. M. ó 6h 23m. P. M. de ayer y de hoy × — × — × — × —
Area de mayor variación en la presión entre las observaciones de 6h. 23m. A. M. ó 6h. 23m. P. M. de ayer y de hoy × + × + × + × +
Weather Bureau Office. Washington, U.S.A.
PASSED BY CENSOR
2104

REPÚBLICA MEXICANA.

SECRETARÍA DE AGRICULTURA Y FOMENTO.

CARTA DEL TIEMPO.

DIRECCIÓN DE ESTUDIOS GEOGRÁFICOS Y CLIMATOLÓGICOS.

OBSERVATORIO CENTRAL DE TACUBAYA, D.F.

SERVICIO METEOROLÓGICO.

ESTACIONES		PRESIÓN AL NIVEL DEL MAR	TEMPERATURA A LAS 6h 23m A.M.	TEMPERATURA MÁXIMA de ayer	TEMPERATURA MÍNIMA en el lapso 12 hs.	NUBES CLASE	NUBES CANTIDAD	NUBES DIRECCIÓN	LLUVIA EN 24 HORAS
		700 m.m. +	AL ABRIGO						
I									
Culiacán,	Sin.								
Ensenada,	B.C.								
Fuerte,	Sin.								
Guaymas,	Son.								
Hermosillo,	Son.								
La Paz,	B.C.								
Mazatlán,	Sin.	58.8	25		24	AS, SCu, N	10	inap.	62.0
Moctezuma,	Son.								
Nogales,	Son.								
S. Blas	Tep.								
Sta. Rosalía	B.C.								
Tepic,	Tep.								
III									
Chihuahua,	Chih.	58.0	18	31	17	CiCu	1	inap.	8.0
Ciudad Juárez,	Chih.								
Ciudad Lerdo,	Dgo.	58.5	22		22	ACu	9	inap.	
Durango,	Dgo.								
Ojinaga,	Chih.								
Parral,	Chih.								
Saltillo,	Coah.								
S. Luis Potosí,	S.L.P.								
Sierra Mojada,	Coah.								
Torreón,	Coah.								
Zacatecas,	Zac.								
IIII									
Carmen,	Camp.								
Chignahuapan,	Pue.								
Ciudad Victoria,	Tamps.								
Coatzacoalcos,	Ver.								
Comitán,	Chiap.								
Frontera,	Tab.								
Huejutla,	Hgo.								
Lampazos,	N.L.								
Linares,	N.L.								
Jalapa,	Ver.	59.0	16	25	15	Ci	3	inap.	0
Matamoros,	Tamps.			36					
Monterrey,	N.L.	59.6	24	36	19	SCu	9	S	0
Orizaba,	Ver.								
Piedras Negras,	Coah.								
Rincón Antonio,	Oax.								
S. Cristóbal las Casas,	Chiap.								
Tampico,	Tamps.								
Tuxtepec	Oax.								
Tuxtla Gutiérrez,	Chiap.								
Veracruz,	Ver.	59.7	26	30	25	Ci, AS y SCu	10	W	0
Villa Hermosa,	Tab.								

ESTACIONES		PRESIÓN AL NIVEL DEL MAR	TEMPERATURA A LAS 6h 23m A.M.	TEMPERATURA MÁXIMA de ayer	TEMPERATURA MÍNIMA en el lapso 12 hs.	NUBES CLASE	NUBES CANTIDAD	NUBES DIRECCIÓN	LLUVIA EN 24 HORAS
		700 m.m. +	AL ABRIGO						
IV									
Aguascalientes,	Ags.								
Guadalajara,	Jal.	57.5	21		16	Limpio			
Guanajuato,	Gto.	59.6	14	30	11	Limpio			0
La Barca,	Jal.								
León,	Gto.	59.8	14	28	12	Ci	5		0
México,	D.F.								
Morelia,	Mich.	58.3	15		14	SCu y S	10	inap	
Pachuca,	Hgo.								
Puebla,	Pue.	59.5	13	25	12	Ci	6	inap.	0.
Querétaro,	Qro.			27					
Tacubaya,	D.F.	59.5	11	25	10	ACu SCu	6	NE	inap.
Tlaxcala,	Tlax.								
Toluca,	Méx.	58.1	10		9	Ci	9	inap.	
Zacualtipán,	Hgo.								
V									
Acapulco,	Gro.								
Chilpancingo,	Gro.								
Ciudad Guzmán,	Jal.								
Colima,	Col.								
Cuernavaca,	Mor.								
Manzanillo,	Col.								
Oaxaca,	Oax.								
Pochutla,	Oax.								
Salina Cruz,	Oax.								
Silacayoapan,	Oax.								
Tapachula,	Chiap.								
VI									
Campeche,	Camp.								
Isla de Mujeres,	Q.R.								
Maxcanú,	Yuc.								
Mérida,	Yuc.								
Peto,	Yuc.								
Progreso,	Yuc.								
Valladolid,	Yuc.								
Vigía Chico,	Q.R.								
Xkalac,	Q.R.								

DATOS DEL OBSERVATORIO DE TACUBAYA EL DIA ANTERIOR

Presión media 583.m.m 21

Temperatura media 16°.2

Humedad relativa media % 69

Viento dominante { Dirección NNW; Velocidad media 5.mts 1

" de velocidad máxa { Dirección N; Velocidad 10.mts 0

Velocidad media del viento en el día 4.mts 5

Nota: A causa del reducido número de telegramas de tiempo que se reciben oportunamente y de la supresión temporal de los datos de los Estados Unidos, continuarán, por ahora, suprimidas las previsiones para algunas regiones del País.

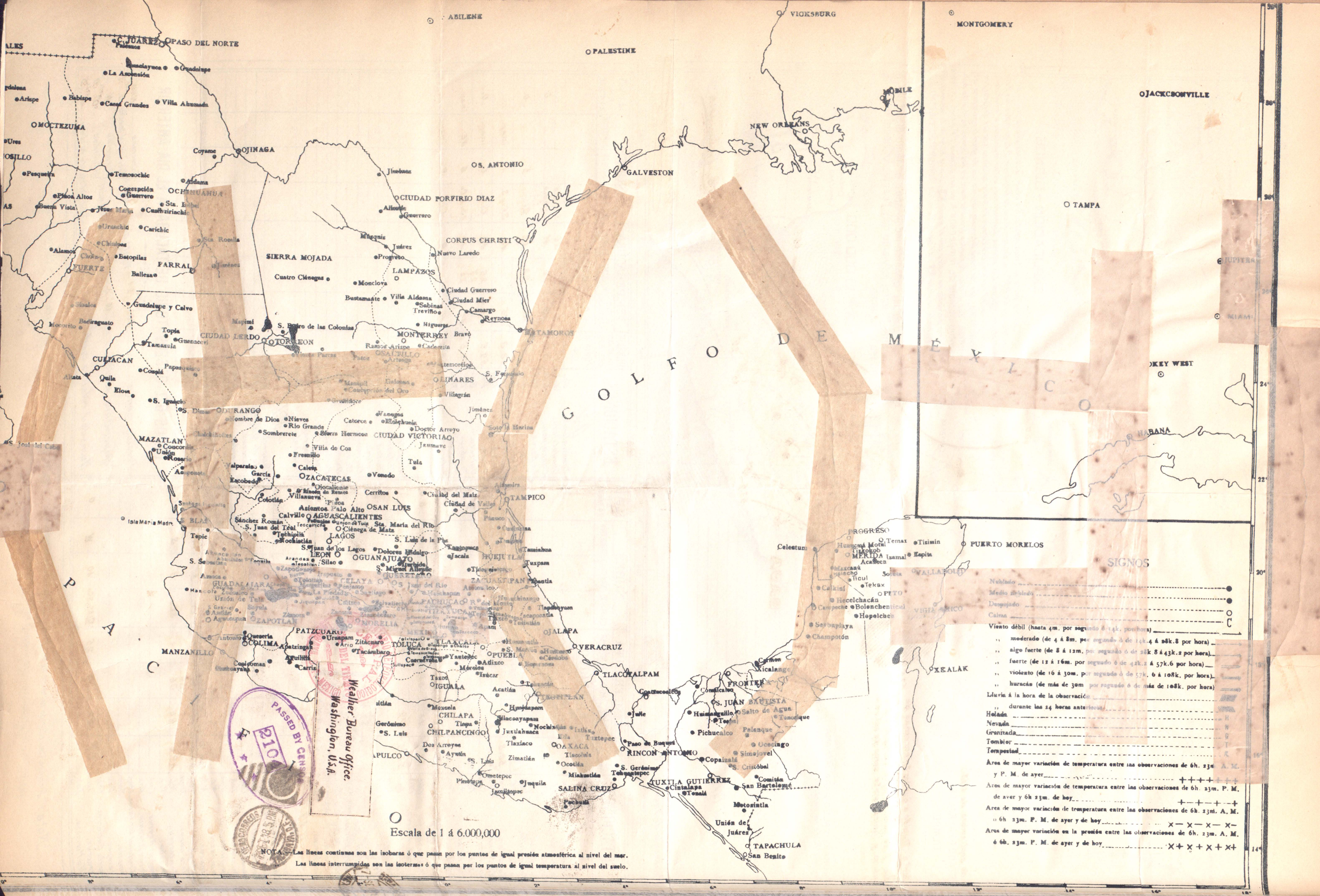
ABILENE
VICKSBURG
MONTGOMERY
C. JUAREZ
PASO DEL NORTE
PALESTINE
MOBILE
JACKCSONVILLE
La Ascensión
Guadalupe
Arispe
Babispe
Casas Grandes
Villa Ahumada
MOCTEZUMA
Ures
Coyame
OJINAGA
NEW ORLEANS
GALVESTON
S. ANTONIO
Pesqueira
Temosochic
Aldama
Concepción Guerrero
CHIHUAHUA
Pinos Altos
Buena Vista
Sta. Isabel
Cusihuiriachic
Carichic
Sta. Rosalia
Alamos
Batopilas
FUERTE
PARRAL
Jiménez
Balleza
SIERRA MOJADA
Cuatro Ciénegas
CIUDAD PORFIRIO DIAZ
Allende
Guerrero
Múzquiz
Juárez
Progreso
Nuevo Laredo
CORPUS CHRISTI
TAMPA
LAMPAZOS
Monclova
Bustamante
Villa Aldama
Sabinas
Treviño
Ciudad Guerrero
Ciudad Mier
Camargo
Reynosa
MATAMOROS
Guadalupe y Calvo
Badiraguato
Mocorito
Mapimí
S. Pedro de las Colonias
Higueras
MONTERREY
Bravo
Topia
Guanaceví
Tamazula
CIUDAD LERDO
TORREON
Ramos Arispe
Cadereita
SALTILLO
CULIACAN
Papasquiaro
Cosalá
Altata
Quila
Elota
S. Ignacio
S. Dimas
DURANGO
LINARES
Villagrán
S. Fernando
Jiménez
Soto la Marina
GOLFO DE MÉXICO
KEY WEST
Nombre de Dios
Nieves
Rio Grande
Sombrerete
Catorce
Doctor Arroyo
CIUDAD VICTORIA
Jaumave
MAZATLAN
Concordia
Unión
Rosario
Villa de Cos
Fresnillo
Tula
Valparaiso
García
Calera
ZACATECAS
Venado
Escobedo
Ojocaliente
Villanueva
Cerritos
Ciudad del Maiz
Ciudad de Valles
TAMPICO
HABANA
Asientos
Palo Alto
SAN LUIS
Isla Maria Madre
S. BLAS
Calvillo
AGUASCALIENTES
Sánchez Román
S. Juan del Teúl
Teocaltiche
Ciénega de Mata
Sta. Maria del Rio
Tepic
LAGOS
S. Luis de la Paz
S. Juan de los Lagos
Dolores Hidalgo
LEON
GUANAJUATO
Silao
Arandas
Jacala
HUEJUTLA
Tuxpam
S. Miguel Allende
QUERETARO
CELAYA
Ameca
GUADALAJARA
Mascota
Unión de Tula
ZACUALTIPAN
PROGRESO
Temax
Tizimin
PUERTO MORELOS
Celestum
Motul
MERIDA
Izamal
Espita
Acanceh
VALLADOLID
Ticul
Tekax
Calkiní
PETO
Hecelchacán
PACHUCA
Campeche
Bolenchenticul
Hopelchen
Seybaplaya
Champotón
ZAPOTLAN
PATZCUARO
MORELIA
MEXICO
Uruapam
Zitácuaro
Ario
TOLUCA
TLAXCALA
JALAPA
VERACRUZ
MANZANILLO
COLIMA
Apatzingan
Tacámbaro
Cuernavaca
Yautepec
PUEBLA
Coalcoman
Carmen
Xicalango
TLACOTALPAM
Taxco
IGUALA
Acatlán
Tehuacán
FRONTERA
XEALAK
Coatzacoalcos
S. JUAN BAUTISTA
Salto de Agua
Tenosique
CHILAPA
Tlapa
CHILPANCINGO
Gerónimo
S. Luis
Huajuapam
Tlaxiaco
Nochixtlán
OAXACA
Paso de Buques
RINCON ANTONIO
Pichucalco
Palenque
Ocosingo
Simojovel
Copainalá
S. Cristóbal
ACAPULCO
Dos Arroyos
Ayutla
Zimatlán
Tlacolula
Ocotlán
Miahuatlán
Ometepec
Pinotepa
Jamiltepec
Juquila
S. Gerónimo
Tehuantepec
SALINA CRUZ
Pochutla
TUXTLA GUTIERREZ
Cintalapa
Tonalá
Comitán
San Bartolomé
Motozintla
Unión de Juárez
TAPACHULA
San Benito
PACIFICO
SIGNOS
Nublado
Medio nublado
Despejado
Calma
Viento débil (hasta 4m. por segundo ó 14k. por hora)
,, moderado (de 4 á 8m. por segundo ó de 14k.4 á 28k.8 por hora)
,, algo fuerte (de 8 á 12m. por segundo ó de 28k.8 á 43k.2 por hora)
,, fuerte (de 12 á 16m. por segundo ó de 43k.2 á 57k.6 por hora)
,, violento (de 16 á 30m. por segundo ó de 57k.6 á 108k. por hora)
,, huracán (de más de 30m por segundo ó de más de 108k. por hora)
Lluvia á la hora de la observación
,, durante las 24 horas anteriores
Helada
Nevada
Granizada
Temblor
Tempestad
H
N
G
T
R
Area de mayor variación de temperatura entre las observaciones de 6h. 23m. A. M. y P. M. de ayer
Area de mayor variación de temperatura entre las observaciones de 6h. 23m. P. M. de ayer y 6h 23m. de hoy
Area de mayor variación de temperatura entre las observaciones de 6h. 23m. A. M. ó 6h 23m. P. M. de ayer y de hoy
Area de mayor variación en la presión entre las observaciones de 6h. 23m. A. M. ó 6h. 23m. P. M. de ayer y de hoy
Escala de 1 á 6.000,000
NOTA.—Las lineas continuas son las isobaras ó que pasan por los puntos de igual presión atmosférica al nivel del mar.
,, Las lineas interrumpidas son las isotermas ó que pasan por los puntos de igual temperatura al nivel del suelo.
PASSED BY CENSOR
2104
Weather Bureau Office.
Washington, U.S.A.
30°
28°
26°
24°
22°
20°
18°
16°
14°
0°
2°
4°
6°
8°
10°
12°
14°
16°
18°

REPÚBLICA MEXICANA.

SECRETARÍA DE AGRICULTURA Y FOMENTO.

CARTA DEL TIEMPO. — **DIRECCIÓN DE ESTUDIOS GEOGRÁFICOS Y CLIMATOLÓGICOS.** — OBSERVATORIO CENTRAL DE TACUBAYA, D.F.

SERVICIO METEOROLÓGICO.

ESTACIONES		PRESIÓN AL NIVEL DEL MAR	TEMPERATURA A LAS 6h 23m A.M.	TEMPERATURA MÁXIMA de ayer	TEMPERATURA MÍNIMA en la 12 hs.	NUBES CLASE	NUBES CANTIDAD	NUBES DIRECCIÓN	LLUVIA EN 24 HORAS
		700 m.m. +	AL ABRIGO						
I									
Culiacán,	Sin.								
Ensenada,	B.C.								
Fuerte,	Sin.			I. Clipperton					
Guaymas,	Son.								
Hermosillo,	Son.								
La Paz,	B.C.								
Mazatlán,	Sin.	57.8	27	30	26	3Cu	9	N	0
Moctezuma,	Son.								
Nogales,	Son.								
S. Blas	Tep.								
Sta. Rosalía	B.C.								
Tepic,	Tep.								
III									
Chihuahua,	Chih.								
Ciudad Juárez,	Chih.			30					
Ciudad Lerdo,	Dgo.	60.6	21			CuN.	9	inap.	
Durango,	Dgo.								
Ojinaga,	Chih.								
Parral,	Chih.								
Saltillo,	Coah.								
S. Luis Potosí,	S.L.P.								
Sierra Mojada,	Coah.								
Torreón,	Coah.								
Zacatecas,	Zac.								
IIII									
Carmen,	Camp.								
Chignahuapan,	Pue.								
Ciudad Victoria,	Tamps.								
Coatzacoalcos,	Ver.								
Comitán,	Chiap.								
Frontera,	Tab.								
Huejutla,	Hgo.								
Lampazos,	N.L.								
Linares,	N.L.								
Jalapa,	Ver.	60.4	15		14	Ci y SCu	2	inap	
Matamoros,	Tamps.	62.0	23	32	21	Ci	3	W	0
Monterrey,	N.L.	64.7	22		18	N	9	N	5.0
Orizaba,	Ver.								
Piedras Negras,	Coah.								
Rincón Antonio,	Oax.								
S. Cristóbal las Casas,	Chiap.								
Tampico,	Tamps.								
Tuxtepec	Oax.								
Tuxtla Gutiérrez,	Chiap.								
Veracruz,	Ver.	60.2	25	30	25	Ci, SCu	8	inap. W	0
Villa Hermosa,	Tab.								

ESTACIONES		PRESIÓN AL NIVEL DEL MAR	TEMPERATURA A LAS 6h 23m A.M.	TEMPERATURA MÁXIMA de ayer	TEMPERATURA MÍNIMA en la 12 hs.	NUBES CLASE	NUBES CANTIDAD	NUBES DIRECCIÓN	LLUVIA EN 24 HORAS
		700 m.m. +	AL ABRIGO						
IV									
Aguascalientes,	Ags.								
Guadalajara,	Jal.								
Guanajuato,	Gto.			30					
La Barca,	Jal.								
León,	Gto.	58.5	15	28	13	Ci y SCu	2	S	
México,	D.F.								
Morelia,	Mich.	58.6	12		11	Ci	1	inap.	
Pachuca,	Hgo.								
Puebla,	Pue.	60.1	10	24	9	Ci	5	inap.	0.
Querétaro,	Qro.			24					
Tacubaya,	D.F.	60.8	7	24	6	Ci	3	inap.	0.
Tlaxcala,	Tlax.								
Toluca,	Méx.	58.8	8	14	6	Ci	3	inap.	0.
Zacualtipán,	Hgo.								
V									
Acapulco,	Gro.								
Chilpancingo,	Gro.								
Ciudad Guzmán,	Jal.								
Colima,	Col.								
Cuernavaca,	Mor.								
Manzanillo,	Col.								
Oaxaca,	Oax.								
Pochutla,	Oax.								
Salina Cruz,	Oax.								
Silacayoapan,	Oax.								
Tapachula,	Chiap.								
VI									
Campeche,	Camp.								
Isla de Mujeres,	Q.R.								
Maxcanú,	Yuc.								
Mérida,	Yuc.								
Peto,	Yuc.								
Progreso,	Yuc.								
Valladolid,	Yuc.								
Vigía Chico,	Q.R.								
Xkalac,	Q.R.								

DATOS DEL OBSERVATORIO DE TACUBAYA EL DIA ANTERIOR

Presión media 583 m.m. 19

Temperatura media 15°.8

Humedad relativa media % 61

Viento dominante — Dirección NNW — Velocidad media 4 mts. 4

" de velocidad máxa — Dirección N — Velocidad 7 mts. 5

Velocidad media del viento en el día 3 mts. 0

Nota: A causa del reducido número de telegramas de tiempo que se reciben oportunamente y de la supresión temporal de los datos de los Estados Unidos, continuarán, por ahora, suprimidas las previsiones para algunas regiones del País.

OBSERVATORIO METEOROLÓGICO CENTRAL. MEXICO, DE 19

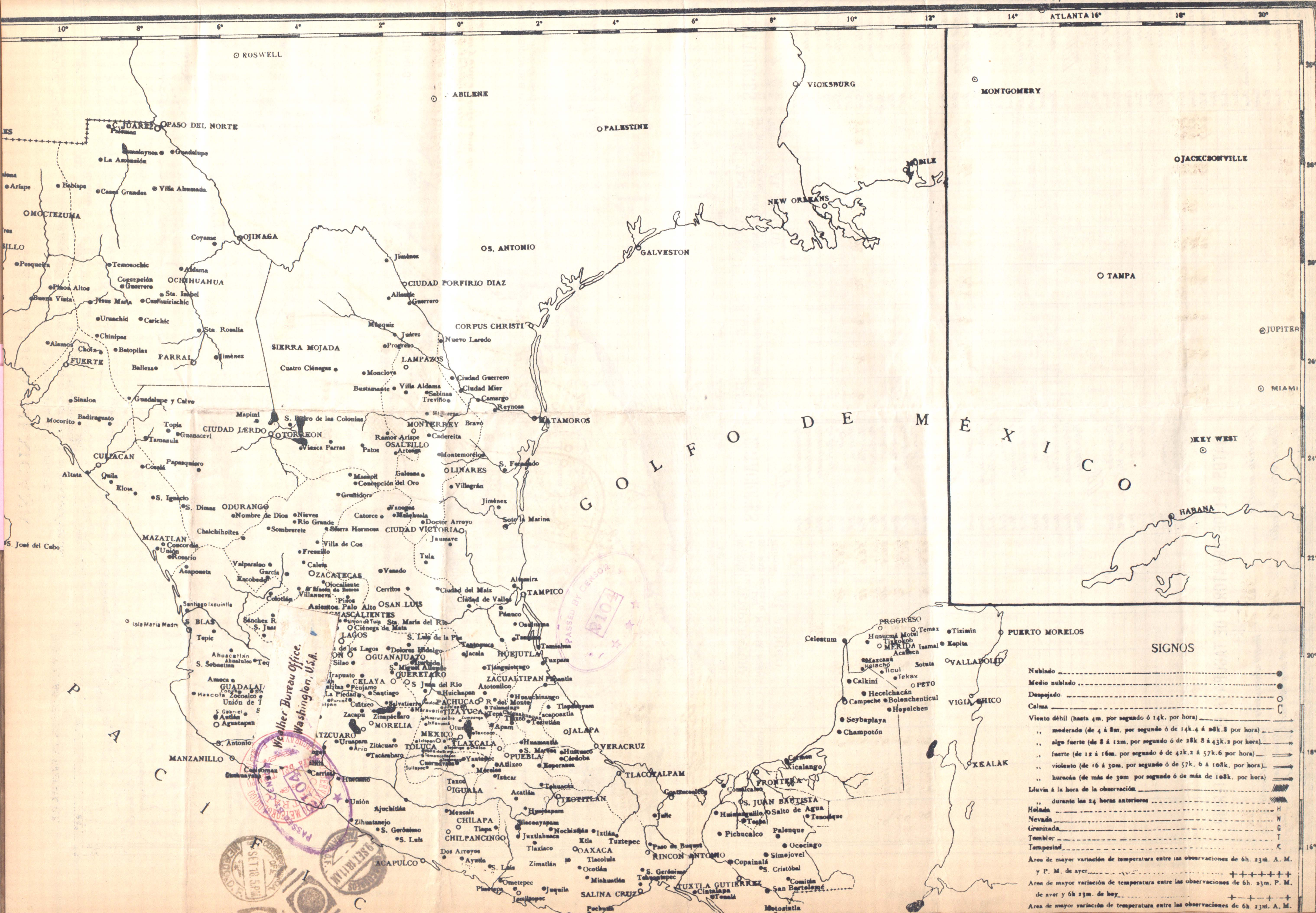

REPÚBLICA MEXICANA.

SECRETARÍA DE AGRICULTURA Y FOMENTO.

DIRECCIÓN DE ESTUDIOS GEOGRÁFICOS Y CLIMATOLÓGICOS.

SERVICIO METEOROLÓGICO.

CARTA DEL TIEMPO.

OBSERVATORIO CENTRAL DE TACUBAYA, D.F.

ESTACIONES		PRESIÓN AL NIVEL DEL MAR	TEMPERATURA A LAS 6h 23m A.M.	TEMPERATURA MÁXIMA de ayer	TEMPERATURA MÍNIMA en últ.a 12 hs.	NUBES CLASE	NUBES CANTIDAD	NUBES DIRECCIÓN	LLUVIA EN 24 HORAS
		700 m.m. +	AL ABRIGO						
I									
Culiacán,	Sin.								
Ensenada,	B.C.								
Fuerte,	Sin.			o I. Clipperton					
Guaymas,	Son.								
Hermosillo,	Son.								
La Paz,	B.C.								
Mazatlán,	Sin.	56.6	27		27	ACu y Ci	8	inap.	
Moctezuma,	Son.								
Nogales,	Son.								
S. Blas	Tep.								
Sta. Rosalía	B.C.								
Tepic,	Tep.								
III									
Chihuahua,	Chih.	60.1	15		13	Limpio			
Ciudad Juárez,	Chih.								
Ciudad Lerdo,	Dgo.	60.3	20	27	17	Limpio			0.
Durango,	Dgo.								
Ojinaga,	Chih.								
Parral,	Chih.								
Saltillo,	Coah.								
S. Luis Potosí,	S.L.P.								
Sierra Mojada,	Coah.								
Torreón,	Coah.								
Zacatecas,	Zac.								
IIII									
Carmen,	Camp.								
Chignahuapan,	Pue.								
Ciudad Victoria,	Tamps.								
Coatzacoalcos,	Ver.								
Comitán,	Chiap.								
Frontera,	Tab.								
Huejutla,	Hgo.								
Lampazos,	N.L.								
Linares,	N.L.								
Jalapa,	Ver.	59.7	15	24	15	SCu	9	inap.	9.0
Matamoros,	Tamps.	62.8	19		17	Ci	1	inap.	
Monterrey,	N.L.	62.5	17		10	SCu	1	inap.	
Orizaba,	Ver.								
Piedras Negras,	Coah.								
Rincón Antonio,	Oax.								
S. Cristóbal las Casas,	Chiap.								
Tampico,	Tamps.								
Tuxtepec	Oax.								
Tuxtla Gutiérrez,	Chiap.								
Veracruz,	Ver.	60.6	25	29	25	N y AS	10	NW	1.0
Villa Hermosa,	Tab.								

ESTACIONES		PRESIÓN AL NIVEL DEL MAR	TEMPERATURA A LAS 6h 23m A.M.	TEMPERATURA MÁXIMA de ayer	TEMPERATURA MÍNIMA en últ.a 12 hs.	NUBES CLASE	NUBES CANTIDAD	NUBES DIRECCIÓN	LLUVIA EN 24 HORAS
		700 m.m. +	AL ABRIGO						
IV									
Aguascalientes,	Ags.								
Guadalajara,	Jal.								
Guanajuato,	Gto.								
La Barca,	Jal.								
León,	Gto.	57.8	16	27	12	SCu y Ci	6	inap.	0
México,	D.F.								
Morelia,	Mich.	58.1	14		12	SCu	1	inap.	
Pachuca,	Hgo.								
Puebla,	Pue.	59.4	12		10	SCu	9	inap.	
Querétaro,	Qro.			23					
Tacubaya,	D.F.	59.0	12	24	11	ACu y SCu	6	NE	0.
Tlaxcala,	Tlax.								
Toluca,	Méx.	57.8	11		10	SCu y ACu	4	inap.	
Zacualtipán,	Hgo.								
V									
Acapulco,	Gro.								
Chilpancingo,	Gro.								
Ciudad Guzmán,	Jal.								
Colima,	Col.	56.4	27		22	AS y Ci	8	S	
Cuernavaca,	Mor.								
Manzanillo,	Col.								
Oaxaca,	Oax.								
Pochutla,	Oax.								
Salina Cruz,	Oax.								
Silacayoapan,	Oax.								
Tapachula,	Chiap.								
VI									
Campeche,	Camp.								
Isla de Mujeres,	Q.R.								
Maxcanú,	Yuc.								
Mérida,	Yuc.								
Peto,	Yuc.								
Progreso,	Yuc.								
Valladolid,	Yuc.								
Vigía Chico,	Q.R.								
Xkalac,	Q.R.								

DATOS DEL OBSERVATORIO DE TACUBAYA EL DIA ANTERIOR

Presión media 583.m.m. 19

Temperatura media 14°.6

Humedad relativa media % 62

Viento dominante — Dirección NNW; Velocidad media 5.mts.0

" de velocidad máx.a — Dirección N; Velocidad 10.mts.8

Velocidad media del viento en el día 4.mts.8

Nota: A causa del reducido número de telegramas de tiempo que se reciben oportunamente y de la supresión temporal de los datos de los Estados Unidos, continuarán por ahora suprimidas las previsiones para algunas regiones del País.

20 SET 18 10 AM
MEXICO

Weather Bureau Office
Washington, U.S.A.

OBSERVATORIO METEOROLOGICO CENTRAL
CARTA DEL TIEMPO
TACUBAYA, D. F. - MEXICO

PASSED BY CENSOR
21-4

REPÚBLICA MEXICANA.

SECRETARÍA DE AGRICULTURA Y FOMENTO.

DIRECCIÓN DE ESTUDIOS GEOGRÁFICOS Y CLIMATOLÓGICOS.

SERVICIO METEOROLÓGICO.

CARTA DEL TIEMPO.

OBSERVATORIO CENTRAL DE TACUBAYA, D.F.

ESTACIONES		PRESIÓN AL NIVEL DEL MAR	TEMPERATURA A LAS 6h 23m AM	TEMPERATURA MÁXIMA de ayer	TEMPERATURA MÍNIMA en la 12 hs	NUBES CLASE	NUBES CANTIDAD	NUBES DIRECCIÓN	LLUVIA EN 24 HORAS
		700 m.m. +	AL ABRIGO						
I									
Culiacán,	Sin.								
Ensenada,	B.C.								
Fuerte,	Sin.								
Guaymas,	Son.								
Hermosillo,	Son.								
La Paz,	B.C.								
Mazatlán,	Sin.								
Moctezuma,	Son.								
Nogales,	Son.								
S. Blas	Tep.								
Sta. Rosalía	B.C.								
Tepic,	Tep.								
III									
Chihuahua,	Chih.	59.4	15	27	13	13	1	inap.	0
Ciudad Juárez,	Chih.								
Ciudad Lerdo,	Dgo.	60.3	19	25	17	Limpio			0
Durango,	Dgo.								
Ojinaga,	Chih.								
Parral,	Chih.								
Saltillo,	Coah.								
S. Luis Potosí,	S.L.P.								
Sierra Mojada,	Coah.								
Torreón,	Coah.								
Zacatecas,	Zac.								
IIII									
Carmen,	Camp.								
Chignahuapan,	Pue.								
Ciudad Victoria,	Tamps.								
Coatzacoalcos,	Ver.								
Comitán,	Chiap.								
Frontera,	Tab.								
Huejutla,	Hgo.								
Lampazos,	N.L.								
Linares,	N.L.								
Jalapa,	Ver.	61.7	17	22	16	SCu	9	inap.	0.5
Matamoros,	Tamps.	64.0	20	30	19	AS	5	SE	0
Monterrey,	N.L.	64.3	18	27	17	SCu	1	inap.	0
Orizaba,	Ver.								
Piedras Negras,	Coah.								
Rincón Antonio,	Oax.								
S. Cristóbal las Casas,	Chiap.								
Tampico,	Tamps.								
Tuxtepec	Oax.								
Tuxtla Gutiérrez,	Chiap.								
Veracruz,	Ver.	61.9	27	25	24	ACu y SCu	8	inap.	inap.
Villa Hermosa,	Tab.								

ESTACIONES		PRESIÓN AL NIVEL DEL MAR	TEMPERATURA A LAS 6h 23m AM	TEMPERATURA MÁXIMA de ayer	TEMPERATURA MÍNIMA en la 12 hs	NUBES CLASE	NUBES CANTIDAD	NUBES DIRECCIÓN	LLUVIA EN 24 HORAS
		700 m.m. +	AL ABRIGO						
IV									
Aguascalientes,	Ags.								
Guadalajara,	Jal.								
Guanajuato,	Gto.								
La Barca,	Jal.								
León,	Gto.	61.0	14		12	Ci	1	inap.	
México,	D.F.								
Morelia,	Mich.	58.7	15	24	13	N y AS	10	SE	39.0
Pachuca,	Hgo.								
Puebla,	Pue.			22					
Querétaro,	Qro.			23					
Tacubaya,	D.F.	59.8	12	24	10	SCu	9	inap.	4.7
Tlaxcala,	Tlax.								
Toluca,	Méx.	59.4	12		9	SCu	7	inap.	
Zacualtipán,	Hgo.								
V									
Acapulco,	Gro.								
Chilpancingo,	Gro.								
Ciudad Guzmán,	Jal.								
Colima,	Col.								
Cuernavaca,	Mor.								
Manzanillo,	Col.								
Oaxaca,	Oax.								
Pochutla,	Oax.								
Salina Cruz,	Oax.								
Silacayoapan,	Oax.								
Tapachula,	Chiap.								
VI									
Campeche,	Camp.								
Isla de Mujeres,	Q.R.								
Maxcanú,	Yuc.								
Mérida,	Yuc.								
Peto,	Yuc.								
Progreso,	Yuc.								
Valladolid,	Yuc.								
Vigía Chico,	Q.R.								
Xkalac,	Q.R.								

DATOS DEL OBSERVATORIO DE TACUBAYA EL DIA ANTERIOR

Presión media 583 m.m. 27

Temperatura media 15°.1

Humedad relativa media % 76

Viento dominante — Dirección NNW; Velocidad media 4 mts. 5

" de velocidad máxa — Dirección NNE; Velocidad 7 mts. 9

Velocidad media del viento en el día 4 mts. 1

Nota: A causa del reducido número de telegramas de tiempo que se reciben oportunamente y de la supresión temporal de los datos de los Estados Unidos continuarán, por ahora suprimidas las previsiones para algunas regiones del País.

SINOPSIS Y PROBABILIDADES

PASSED BY CENSOR
Weather Bureau Office.
Washington, U.S.A.
OBSERVATORIO METEOROLOGICO CENTRAL
CONSEJO DEL TIEMPO

REPÚBLICA MEXICANA.

SECRETARÍA DE AGRICULTURA Y FOMENTO.

CARTA DEL TIEMPO. — **DIRECCIÓN DE ESTUDIOS GEOGRÁFICOS Y CLIMATOLÓGICOS.** — OBSERVATORIO CENTRAL DE TACUBAYA, D.F.

SERVICIO METEOROLÓGICO.

ESTACIONES		PRESIÓN AL NIVEL DEL MAR	TEMPERATURA A LAS 6h 23m A.M.	TEMPERATURA MÁXIMA de ayer	TEMPERATURA MÍNIMA en ult.s 12 hs.	NUBES CLASE	NUBES CANTIDAD	NUBES DIRECCIÓN	LLUVIA EN 24 HORAS
		700 m.m. +	AL ABRIGO						
I									
Culiacán,	Sin.								
Ensenada,	B.C.								
Fuerte,	Sin.								
Guaymas,	Son.								
Hermosillo,	Son.								
La Paz,	B.C.								
Mazatlán,	Sin.	59.4	27	31	26	Ci y ACu	8	— E	1.0
Moctezuma,	Son.								
Nogales,	Son.								
S. Blas	Tep.								
Sta. Rosalía	B.C.								
Tepic,	Tep.								
III									
Chihuahua,	Chih.	62.3	15	27	13	Ci	3	—	00
Ciudad Juárez,	Chih.								
Ciudad Lerdo,	Dgo.	62.3	20	27	19	Limpio	—	—	00
Durango,	Dgo.								
Ojinaga,	Chih.								
Parral,	Chih.								
Saltillo,	Coah.								
S. Luis Potosí,	S.L.P.								
Sierra Mojada,	Coah.								
Torreón,	Coah.								
Zacatecas,	Zac.								
IIII									
Carmen,	Camp.								
Chignahuapan,	Pue.								
Ciudad Victoria,	Tamps.								
Coatzacoalcos,	Ver.								
Comitán,	Chiap.								
Frontera,	Tab.								
Huejutla,	Hgo.								
Lampazos,	N.L.								
Linares,	N.L.								
Jalapa,	Ver.	62.8	15	21	15	SCu	1	—	6.0
Matamoros,	Tamps.			31					0.0
Monterrey,	N.L.	66.2	20	—	14	SCu	1	—	0.0
Orizaba,	Ver.								
Piedras Negras,	Coah.								
Rincón Antonio,	Oax.								
S. Cristóbal las Casas,	Chiap.								
Tampico,	Tamps.								
Tuxtepec	Oax.								
Tuxtla Gutiérrez,	Chiap.								
Veracruz,	Ver.	63.8	24	28	24	SCu	9	—	0.0
Villa Hermosa,	Tab.								

ESTACIONES		PRESIÓN AL NIVEL DEL MAR	TEMPERATURA A LAS 6h 23m A.M.	TEMPERATURA MÁXIMA de ayer	TEMPERATURA MÍNIMA en ult.s 12 hs.	NUBES CLASE	NUBES CANTIDAD	NUBES DIRECCIÓN	LLUVIA EN 24 HORAS
		700 m.m. +	AL ABRIGO						
IV									
Aguascalientes,	Ags.								
Guadalajara,	Jal.								
Guanajuato,	Gto.			26					00
La Barca,	Jal.								
León,	Gto.	62.5	13	28	12	ACu	3	S.	00
México,	D.F.								
Morelia,	Mich.	619	13	23	13	SCu	1	—	2.0
Pachuca,	Hgo.								
Puebla,	Pue.	63.3	9	23	9	Ci Cu	1	—	2.0
Querétaro,	Qro.								
Tacubaya,	D.F.	62.0	12	27	10	ACu y SCu	8	NW —	0.0
Tlaxcala,	Tlax.								
Toluca,	Méx.			17					inap.
Zacualtipán,	Hgo.								
V									
Acapulco,	Gro.								
Chilpancingo,	Gro.								
Ciudad Guzmán,	Jal.								
Colima,	Col.	60.3	26	—	22	AS y SCu	9	—	00
Cuernavaca,	Mor.								
Manzanillo,	Col.								
Oaxaca,	Oax.								
Pochutla,	Oax.								
Salina Cruz,	Oax.								
Silacayoapan,	Oax.								
Tapachula,	Chiap.								
VI									
Campeche,	Camp.								
Isla de Mujeres,	Q.R.								
Maxcanú,	Yuc.								
Mérida,	Yuc.								
Peto,	Yuc.								
Progreso,	Yuc.								
Valladolid,	Yuc.								
Vigía Chico,	Q.R.								
Xkalac,	Q.R.								

DATOS DEL OBSERVATORIO DE TACUBAYA EL DIA ANTERIOR

Presión media ____ 584.m.m 36

Temperatura media ____ 16°.0

Humedad relativa media % ____ 73

Viento dominante — Dirección ____ NNW; Velocidad media ____ 4.mts 7

" de velocidad máx.ª — Dirección ____ NNW; Velocidad ____ 10.mts 5

Velocidad media del viento en el día ____ 4.mts 4

Nota: A causa del reducido número de telegramas de tiempo que se reciben oportunamente y de la supresión temporal de los datos de los Estados Unidos continuarán por ahora suprimidas las previsiones para algunas regiones del País.

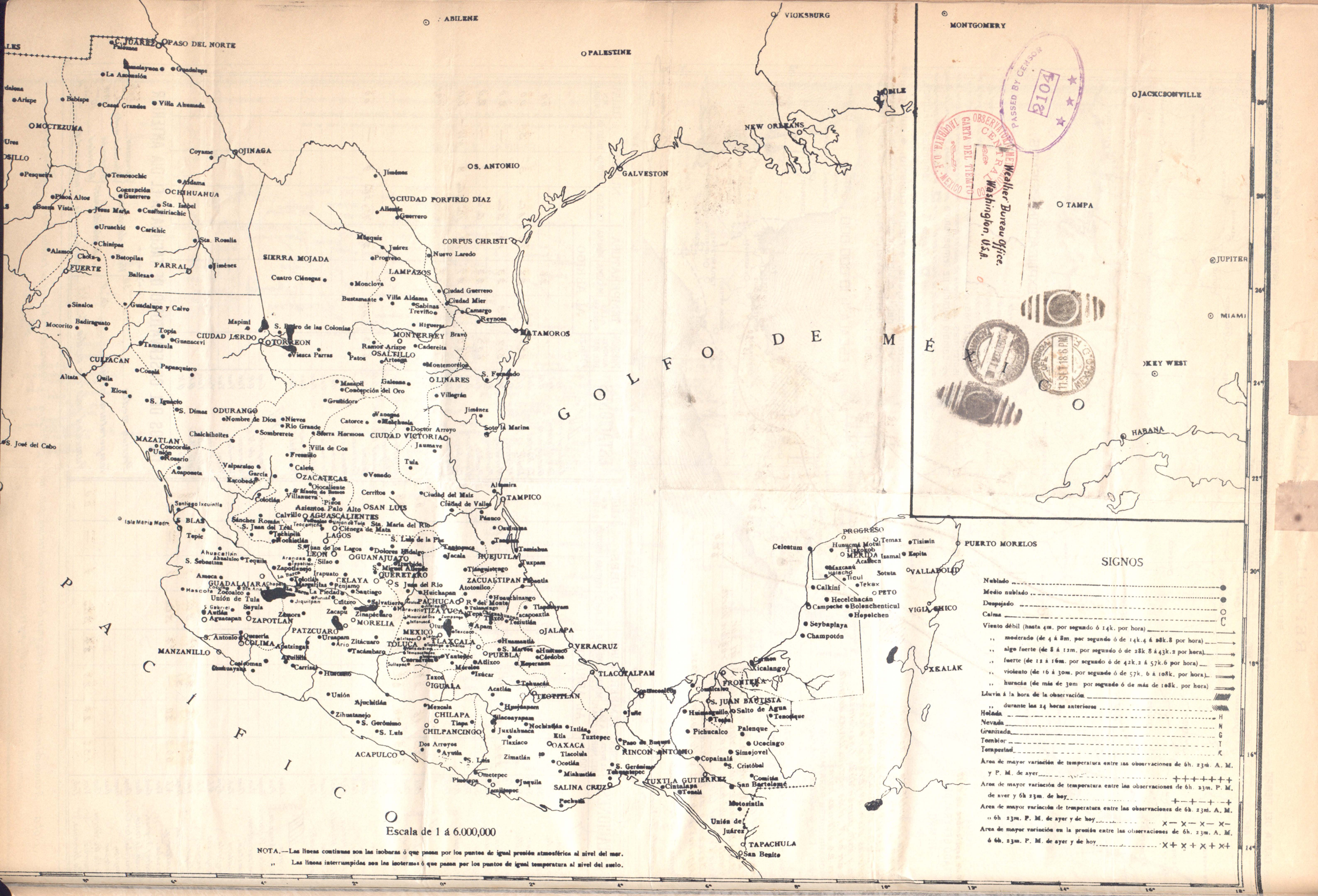
GOLFO DE MÉXICO
PACIFICO
ABILENE
VICKSBURG
PALESTINE
MONTGOMERY
MOBILE
NEW ORLEANS
GALVESTON
JACKSONVILLE
TAMPA
JUPITER
MIAMI
KEY WEST
HABANA
C. JUÁREZ
PASO DEL NORTE
Guadalupe
La Ascensión
Babispe
Casas Grandes
Villa Ahumada
MOCTEZUMA
Coyame
OJINAGA
Temosachic
Aldama
Cosseipción
Guerrero
CHIHUAHUA
Sta. Isabel
Cuauhtiriachic
Pesqueira
Pinos Altos
Buena Vista
Jesus María
Uruachic
Carichic
Chinipas
Alamos
Choix
Batopilas
FUERTE
PARRAL
Ballesa
Sta. Rosalia
Jiménez
Sinaloa
Guadalupe y Calvo
Badiraguato
Mocorito
Topia
Guanacevi
Tamazula
CULIACAN
Coxalá
Papasquiero
Altata
Quila
Elota
S. Ignacio
S. Dimas
ODURANGO
Nombre de Dios
Nieves
Rio Grande
Sombrerete
Chalchihuites
S. José del Cabo
MAZATLAN
Concordia
Unión
Rosario
Acaponeta
Santiago Ixcuintla
Isla María Madre
S. BLAS
Tepic
Ahuacatlán
Ahualulco
Tequila
S. Sebastian
Amecca
GUADALAJARA
Mascota
Zocoalco
Unión de Tula
Sayula
Autlán
Agualcapan
ZAPOTLAN
S. Antonio
Quesería
COLIMA
MANZANILLO
Cuyutlán
Apatzingan
Cuilulla
Carrizal
Huscorro
Unión
Ajuchitlán
Zihuatanejo
S. Gerónimo
S. Luis
ACAPULCO
Mapimí
S. Pedro de las Colonias
CIUDAD LERDO
TORREON
Viesca Parras
SIERRA MOJADA
Cuatro Ciénegas
Jiménez
OJINAGA
OS. ANTONIO
CIUDAD PORFIRIO DIAZ
Allende
Guerrero
Múzquiz
Juárez
Progreso
CORPUS CHRISTI
Nuevo Laredo
LAMPAZOS
Monclova
Bustamante
Villa Aldama
Sabinas
Treviño
Ciudad Guerrero
Ciudad Mier
Camargo
Reynosa
MATAMOROS
Higueras
MONTERREY
Bravo
Ramos Arizpe
Cadereita
OSALTILLO
Patos
Artega
Montemorélos
S. Fernando
OLINARES
Villagrán
Jiménez
Soto la Marina
Galeana
Mazapil
Concepción del Oro
Gruñidora
Vanegas
Catorce
Matehuala
Doctor Arroyo
CIUDAD VICTORIA
Sierra Hermosa
Jaumave
Villa de Cos
Fresnillo
Tula
Valparaiso
Garcia
Escobedo
Calera
ZACATECAS
Venado
Ciudad del Maiz
Ciudad de Valles
Altamira
TAMPICO
Pánuco
Ozuluama
Tantoyuca
Tamiahua
Tuxpan
Jacala
HUEJUTLA
Tlanguistengo
ZACUALTIPAN
Atotonilco
Huichapan
Huauchinango
Tlapacoyan
Acapoaxtla
Teziutlán
Apam
JALAPA
VERACRUZ
Huamantla
S. Marcos
Huatusco
Córdoba
Esperanza
PUEBLA
Atlixco
Isúcar
Tehuacán
TEOTITLAN
TLACOTALPAM
Cosoleacaque
Jalte
Paso de Buquey
RINCON ANTONIO
Tuxtepec
Etla
OAXACA
Tlacolula
Ocotlán
Miahuatlán
Zimatlán
Ixtlán
Nochixtlán
Juxtlahuaca
Tlaxiaco
Dos Arroyos
Ayutla
S. Luis
Ometepec
Juquila
Jamiltepec
Pinotepa
SALINA CRUZ
Pochutla
S. Gerónimo Tehuantepec
TUXTLA GUTIERREZ
Cintalapa
Tonalá
Mapimí
Cerritos
Villanueva
Pinos
Palo Alto
Asientos
Calvillo
AGUASCALIENTES
Cotolitán
Sánchez Román
S. Juan del Teúl
Tachichila
Nochistlán
Ciénega de Mata
Sta. María del Río
S. Luis de la Paz
LAGOS
S. Juan de los Lagos
LEON
Dolores Hidalgo
OGUANAJUATO
Silao
S. Miguel Allende
QUERETARO
Irapuato
CELAYA
S. Juan del Rio
Penjamo
La Piedad
Sautiago
Jiquilpan
Cuitzeo
Salvatierra
Zacapu
Zinapécuaro
MORELIA
PATZCUARO
Uruapan
Zitácuaro
Tacámbaro
TOLUCA
MEXICO
TLAXCALA
Yautepec
Cuernavaca
Taxco
IGUALA
Mezcala
CHILPANCINGO
CHILAPA
Tlapa
Acatlán
Huajapan
Nochixtlán
Tlacoyapam
Tlaxiaco
Zimatlán
Ciudad Victoria
Tula
Celestun
PROGRESO
Hunucmá
Motul
Tizkokob
MERIDA
Izamal
Acanceh
Temax
Tisimin
Espita
PUERTO MORELOS
Maxcanú
Halachó
Ticul
Sotuta
VALLADOLID
Tekax
PETO
Calkiní
Hecelchacán
Campeche
Bolonchenticul
Hopelchen
VIGIA CHICO
Seybaplaya
Champotón
Carmen
Xicalango
FRONTERA
Comalcalco
S. JUAN BAUTISTA
Huimanguillo
Salto de Agua
Tenosique
Teapa
Palenque
Pichucalco
Ocozingo
Simojovel
S. Cristóbal
Copainalá
Comitán
San Bartolomé
Motozintla
Unión de Juárez
TAPACHULA
San Benito
XCALAK
SIGNOS
Nublado
Medio nublado
Despejado
Calma
Viento débil (hasta 4m. por segundo ó 14k. por hora)
,, moderado (de 4 á 8m. por segundo ó de 14k.4 á 28k.8 por hora)
,, algo fuerte (de 8 á 12m. por segundo ó de 28k.8 á 43k.2 por hora)
,, fuerte (de 12 á 16m. por segundo ó de 42k.2 á 57k.6 por hora)
,, violento (de 16 á 30m. por segundo ó de 57k. 6 á 108k. por hora)
,, huracán (de más de 30m por segundo ó de más de 108k. por hora)
Lluvia á la hora de la observación
,, durante las 24 horas anteriores
Helada H
Nevada N
Granizada G
Tembior T
Tempestad R
Area de mayor variación de temperatura entre las observaciones de 6h. 23m. A. M. y P. M. de ayer + + + + + + +
Area de mayor variación de temperatura entre las observaciones de 6h. 23m. P. M. de ayer y 6h 23m. de hoy + — + — + — +
Area de mayor variación de temperatura entre las observaciones de 6h. 23m. A. M. y 6h 23m. P. M. de ayer y de hoy × — × — × — ×
Area de mayor variación en la presión entre las observaciones de 6h. 23m. A. M. y 6h. 23m. P. M. de ayer y de hoy × + × + × + ×+
Escala de 1 á 6.000,000
NOTA.—Las líneas continuas son las isobaras ó que pasan por los puntos de igual presión atmosférica al nivel del mar.
,, Las líneas interrumpidas son las isotermas ó que pasan por los puntos de igual temperatura al nivel del suelo.
PASSED BY CENSOR
E104
OBSERVATORIO METEOROLOGICO CENTRAL
CARTA DEL TIEMPO
TACUBAYA D.F. MEXICO
Weather Bureau Office. Washington, U.S.A.
11 SEP 1918 P.M.

REPÚBLICA MEXICANA.

SECRETARÍA DE AGRICULTURA Y FOMENTO.

CARTA DEL TIEMPO. DIRECCIÓN DE ESTUDIOS GEOGRÁFICOS Y CLIMATOLÓGICOS. **OBSERVATORIO CENTRAL DE TACUBAYA, D.F.**

SERVICIO METEOROLÓGICO.

FECHA:
11 de septiembre de 1918

ESTADO GENERAL DEL TIEMPO.

Continúa tipo semeja al de ayer, el "alta" se mantiene hacia Monterrey. Las presiones disminuyeron hacia el NE. y E y aumentaron hacia el NW. Hubo ayer algunas lluvias de escasa importancia.

PROBABILIDADES PARA MAÑANA

Región N. de la vertiente del Pacífico (II)

Mesa del Norte (III)

Vertiente del Golfo (IIII)
Ligero descenso de temperatura.
Buen tiempo al Norte algunas lluvias al Sur.
Vientos moderados del norte.

Mesa Central (IV)
Ligero descenso de temperatura.
Algunos nublados.

Región S. de la vertiente del Pacífico (V)

Península de Yucatán (VII)

ESTACIONES		PRESIÓN AL NIVEL DEL MAR	TEMPERATURA A LAS 6h 23m A.M.	TEMPERATURA MÁXIMA (de ayer)	TEMPERATURA MÍNIMA (en últ.s 12 hs.)	NUBES CLASE	NUBES CANTIDAD	NUBES DIRECCIÓN	LLUVIA EN 24 HORAS
		700 m.m. +	AL ABRIGO						
I									
Culiacán,	Sin.								
Ensenada,	B.C.								
Fuerte,	Sin.								
Guaymas,	Son.								
Hermosillo,	Son.								
La Paz,	B.C.								
Mazatlán,	Sin.								
Moctezuma,	Son.								
Nogales,	Son.								
S. Blas	Tep.								
Sta. Rosalía	B.C.								
Tepic,	Tep.								
III									
Chihuahua,	Chih.	62.5	15		12	Limpio			
Ciudad Juárez,	Chih.								
Ciudad Lerdo,	Dgo.	63.3	19	28	18	Limpio			0
Durango,	Dgo.								
Ojinaga,	Chih.								
Parral,	Chih.								
Saltillo,	Coah.								
S. Luis Potosí,	S.L.P.								
Sierra Mojada,	Coah.								
Torreón,	Coah.								
Zacatecas,	Zac.								
IIII									
Carmen,	Camp.								
Chignahuapan,	Pue.								
Ciudad Victoria,	Tamps.								
Coatzacoalcos,	Ver.								
Comitán,	Chiap.								
Frontera,	Tab.								
Huejutla,	Hgo.								
Lampazos,	N.L.								
Linares,	N.L.								
Jalapa,	Ver.	62.3	16		16	SCu	1	NE	
Matamoros,	Tamps.	64.4	23	31	20	Ci	1	inap.	0
Monterrey,	N.L.	65.2	20	30	14	SCu	1	inap.	0
Orizaba,	Ver.								
Piedras Negras,	Coah.								
Rincón Antonio,	Oax.								
S. Cristóbal las Casas,	Chiap.								
Tampico,	Tamps.								
Tuxtepec	Oax.								
Tuxtla Gutiérrez,	Chiap.								
Veracruz,	Ver.	62.7	24	28	23	ACu y SCu	4	inap.	3.0
Villa Hermosa,	Tab.								

ESTACIONES		PRESIÓN AL NIVEL DEL MAR	TEMPERATURA A LAS 6h 23m A.M.	TEMPERATURA MÁXIMA (de ayer)	TEMPERATURA MÍNIMA (en últ.s 12 hs.)	NUBES CLASE	NUBES CANTIDAD	NUBES DIRECCIÓN	LLUVIA EN 24 HORAS
		700 m.m. +	AL ABRIGO						
IV									
Aguascalientes,	Ags.								
Guadalajara,	Jal.								
Guanajuato,	Gto.								
La Barca,	Jal.								
León,	Gto.	62.9	11	28	11	SCu	1	inap.	0
México,	D.F.								
Morelia,	Mich.								
Pachuca,	Hgo.								
Puebla,	Pue.	61.5	11		10	CuN	1	inap.	
Querétaro,	Qro.			30					
Tacubaya,	D.F.	61.9	10	25	10	ACu y SCu	7	NE	2.3
Tlaxcala,	Tlax.								
Toluca,	Méx.	60.9	10	20	8	CuN y ACu	10	E	0.5
Zacualtipán,	Hgo.								
V									
Acapulco,	Gro.								
Chilpancingo,	Gro.								
Ciudad Guzmán,	Jal.								
Colima,	Col.								
Cuernavaca,	Mor.								
Manzanillo,	Col.								
Oaxaca,	Oax.								
Pochutla,	Oax.								
Salina Cruz,	Oax.								
Silacayoapan,	Oax.								
Tapachula,	Chiap.								
VI									
Campeche,	Camp.								
Isla de Mujeres,	Q.R.								
Maxcanú,	Yuc.								
Mérida,	Yuc.								
Peto,	Yuc.								
Progreso,	Yuc.								
Valladolid,	Yuc.								
Vigía Chico,	Q.R.								
Xkalac,	Q.R.								

DATOS DEL OBSERVATORIO DE TACUBAYA EL DIA ANTERIOR

Presión media	583.27 m.m.	Viento dominante — Dirección	NNW
		Viento dominante — Velocidad media	4.5 mts.
Temperatura media	15°.1	" de velocidad máx.ª — Dirección	NNE
		" de velocidad máx.ª — Velocidad	7.9 mts.
Humedad relativa media %	76	Velocidad media del viento en el día	4.1 mts.

Nota: A causa del reducido número de telegramas de tiempo que se reciben oportunamente y de la supresión temporal de los datos de los Estados Unidos continuarán por ahora suprimidas las previsiones para algunas regiones del País.