National Oceanic and Atmospheric Administration

ERRATA NOTICE

One or more conditions of the original document may affect the quality of the image, such as:

Discolored pages
Faded or light ink
Binding intrudes into the text

This has been a co-operative project between the NOAA Central Library and the Climate Database Modernization Program, National Climate Data Center (NCDC). To view the original document, please contact the NOAA Central Library in Silver Spring, MD at (301) 713-2607 x124 or Library.Reference@noaa.gov

HOV Services
Imaging Contractor
12200 Kiln Court
Beltsville, MD 20704-1387
July 23, 2010

SECRETARIA DE AGRICULTURA Y FOMENTO

DIRECCION DE ESTUDIOS GEOGRAFICOS Y CLIMATOLOGICOS

REPUBLICA MEXICANA
CARTA DEL TIEMPO

SERVICIO METEOROLOGICO

OBSERVATORIO CENTRAL DE TACUBAYA, D. F.

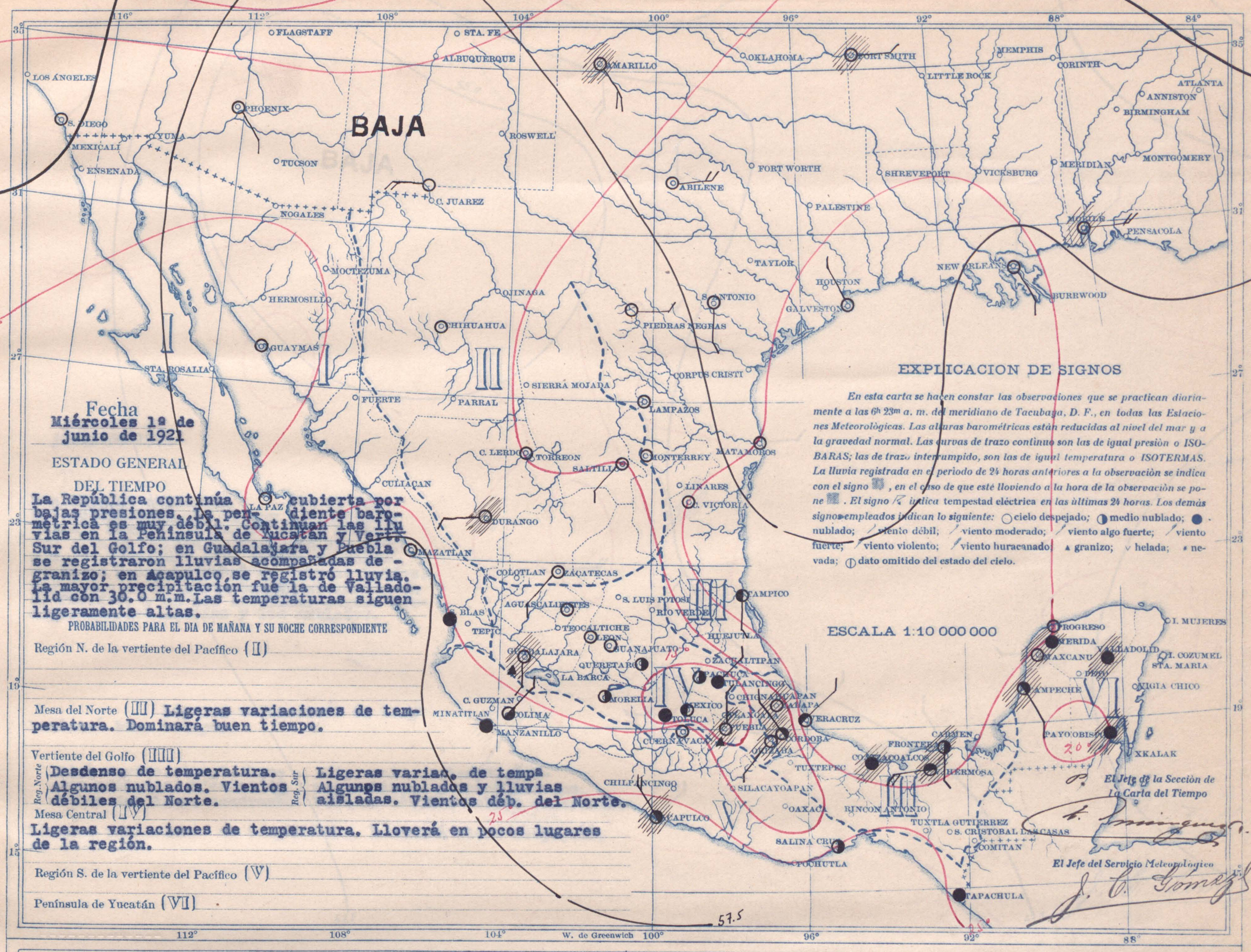

ESTACIONES		PRESION AL NIVEL DEL MAR	TEMPERATURA A LAS 6h 23m A. M	TEMPERATURA MAXIMA DE AYER	TEMPERATURA MINIMA EN ULTs 12 HORAS	NUBES [1] Clase, Cantidad y Dirección	NUBES [1] Cantidad Total	LLUVIA EN 24 HORAS
		700 m. m. +	AL ABRIGO					
I								
Culiacán,	Sin.							
Ensenada,	B. C.							
Fuerte,	Sin.							
Guaymas,	Son.	56.9	23	30	22	Limpio	0	0.0
Hermosillo,	Son.							
La Paz,	B. C.	56.8	19	--	19	Limpio	0	0.0
Mazatlán,	Sin.	57.6	23	27	22	1(ACu)	1	0.0
Mexicali	B. C.							
Nogales,	Son.	56.8	20	--	20	3(ASt)4(SCu)	7	0.0
S. Blas,	Nay.							
Sta. Rosalía,	B. C.							
Tepic,	Nay.							
II								
Ciudad Juárez,	Chih.							
Ciudad Lerdo,	Dgo.	56.2	20	37	18	3(StCu)	3	0.0
Chihuahua,	Chih.	56.6	17	31	16	Limpio	0	0.0
Durango,	Dgo.	57.2	17	--	15	1(CiCu)	1	Inap.
Ojinaga,	Chih.							
Parral,	Chih.							
Saltillo,	Coah.	----	20	27	16	Limpio	0	0.0
Sierra Mojada,	Coah.							
Torreón,	Coah.							
Zacatecas,	Zac.	----	16	23	12	Limpio	0	0.0
IIII								
Ciudad Victoria,	Tamp.	----	25	--	22	1(ACu)	1	0.0
Huejutla,	Hgo.							
Lampazos,	N. L.	----	26	--	26	Limpio	0	0.0
Linares,	N. L.							
Matamoros,	Tamps.	58.6	25	--	21	1(Ci)1(SCu)S	2	0.0
Monterrey,	N. L.	56.4	23	35	23	Limpio	0	0.0
Piedras Negras,	Coah.							
Tampico,	Tamps.	56.3	28	--	23	4(StCu)	4	0.0
Ciudad del Carmen,	Camp.							
Coatzacoalcos,	Ver.	56.4	27	29	26	9(StCu)	9	99.0
Comitán,	Chis.							
Córdoba,	Ver.	----	18	--	17	4(Ci)	4	4.5
Chignahuapan,	Pue.							
Frontera,	Tab.	56.6	26	28	26	4(StCu)2(ASt)	6	20.0
Jalapa,	Ver.	----	16	23	15	1(StCu)1(Ci)NE	2	18.5
Orizaba,	Ver.	----	18	23	16	2(Ci)	2	20.0
Rincón Antonio,	Oax.							
S. Cristóbal las Casas,	Chis.							
Tuxtepec,	Oax.							
Tuxtla Gutierrez,	Chis.							
Veracruz,	Ver.	56.3	26	28	26	3(Ci)2(ASt)NW	5	0.0
Villa Hermosa,	Tab.	55.3	26	34	24	5(Ni)1(St)	6	1.5

Región Norte: Ciudad Victoria, Huejutla, Lampazos, Linares, Matamoros, Monterrey, Piedras Negras, Tampico.

Región Sur: Ciudad del Carmen, Coatzacoalcos, Comitán, Córdoba, Chignahuapan, Frontera, Jalapa, Orizaba, Rincón Antonio, S. Cristóbal las Casas, Tuxtepec, Tuxtla Gutierrez, Veracruz, Villa Hermosa.

ESTACIONES		PRESION AL NIVEL DEL MAR	TEMPERATURA A LAS 6h 23m A. M	TEMPERATURA MAXIMA DE AYER	TEMPERATURA MINIMA EN ULTs 12 HORAS	NUBES [1] Clase, Cantidad y Dirección	NUBES [1] Cantidad Total	LLUVIA EN 24 HORAS
		700 m. m. +	AL ABRIGO					
IV								
Aguascalientes,	Ags.	----	17	30	16	Limpio	0	0.0
Guadalajara,	Jal.	55.7	17	33	16	1(ASt)1(ACu)SE	2	13.0
Guanajuato,	Gto.	----	16	25	12	Limpio	0	0.0
La Barca,	Jal.							
León,	Gto.	55.9	19	30	17	1(Ci)	1	0.0
México,	D. F.							
Morelia,	Mich.	55.5	17	27	16	4(Ci)1(ASt)NE	5	0.0
Pachuca,	Hgo.	----	12	--	11	3(StCu)	3	0.0
Puebla,	Pue.	56.7	14	24	11	1(Ci)	1	4.0
Querétaro,	Qro.	56.3	16	27	14	5(Ci)	5	0.0
Río Verde,	S. L. P.							
S. Luis Potosí,	S. L. P.							
Tacubaya,	D. F.	56.7	12	28	10	4(Ci)SW	4	0.0
Tlaxcala,	Tlax.							
Toluca,	Méx.	----	10	21	8	9(Ci)	9	0.0
Tulancingo,	Hgo.	----	13	23	11	9(ASt)	9	0.0
V								
Acapulco,	Gro.	56.8	26	--	22	4(CiCu)N	4	13.5
Ciudad Guzmán,	Jal.							
Colima,	Col.	56.1	22	--	22	4(Ci)1(St)	5	0.0
Cuernavaca,	Mor.	----	20	27	18	Limpio	0	0.0
Chilpancingo,	Gro.							
Manzanillo,	Col.	56.7	21	--	20	9(ASt)	9	0.0
Oaxaca,	Oax.							
Pochutla,	Oax.							
Salina Cruz,	Oax.	56.2	25	29	23	6(Ci)W	6	0.0
Silacayoapan,	Oax.							
Tapachula,	Chiap.	----	24	31	23	9(Ci)	9	10.0
VI								
Campeche,	Camp.	57.6	24	--	24	9(StCu)SE	9	Inap.
Maxcanú,	Yuc.	----	23	--	22	5(Ci)	5	7.5
Mérida,	Yuc.	56.5	25	--	22	3(StCu)7(St)	10	8.0
Payo Obispo,	Q. R.	56.4	24	--	20	9(StCu)	9	22.0
Peto,	Yuc.							
Progreso,	Yuc.	56.8	25	--	24	Limpio	0	0.0
Sta. María,	Q. R.							
Valladolid,	Yuc.	55.8	22	31	20	9(St)	9	30.0
Xkalak,	Q. R.							

DATOS DEL OBSERVATORIO DE TACUBAYA EL DIA ANTERIOR

Presión media	581.38	Viento dominante: Dirección	NNW
		Viento dominante: Velocidad media	4.7
Temperatura media	19.3	„ de velocidad máxª: Dirección	NNW
		„ de velocidad máxª: Velocidad	10.3
Humedad relativa media %	51	Velocidad media del viento en el día	3.7

NOTAS.—[1] Las clases de nubes están dadas por los términos que van dentro del paréntesis, precedido cada uno de un coeficiente que indica la cantidad. La dirección de todas las nubes encerradas dentro del paréntesis, está dada por las iniciales que están fuera e inmediatamente después de él.

A causa del reducido número de telegramas de tiempo que se reciben oportunamente continuarán por ahora suprimidas las previsiones para algunas regiones del País.

SECRETARIA DE AGRICULTURA Y FOMENTO

DIRECCION DE ESTUDIOS GEOGRAFICOS Y CLIMATOLOGICOS

REPUBLICA MEXICANA
CARTA DEL TIEMPO

SERVICIO METEOROLOGICO

OBSERVATORIO CENTRAL DE TACUBAYA, D. F.

Fecha
Jueves 2 de junio de 1921

ESTADO GENERAL DEL TIEMPO

Una Baja se encuentra en el Paso extendiéndose hasta el Sur de la República y otra en la Región de la Habana. Una Alta se inicia en Edmonton con 769.6 m.m. de presión y otra invade el Norte de de la Costa Oriental de Estados Unidos. Hay indicios de perturbación ciclónica en el Pacífico y en las Antillas. Siguen disminuyendo las lluvias y los nublados.

PROBABILIDADES PARA EL DIA DE MAÑANA Y SU NOCHE CORRESPONDIENTE

Región N. de la vertiente del Pacífico (II)

Mesa del Norte (III) Ligeras variaciones de tempª Dominará buen tiempo.

Vertiente del Golfo (III)
Reg. Norte: Lig. variac. tempª Algunos nublados. Vientos débiles del 1/er. cuadrante
Reg. Sur: Lig. variac. tempª Algunos nublados y pocas lluvias. Vientos débiles del 2º cuadrante.

Mesa Central (IV)
Ligeras variaciones de temperatura. Dominará cielo despejado.

Región S. de la vertiente del Pacífico (V)

Península de Yucatán (VI)

ESTACIONES		PRESION AL NIVEL DEL MAR	TEMPERATURA A LAS 6h 23m A. M.	TEMPERATURA MAXIMA DE AYER	TEMPERATURA MINIMA EN ULTs 12 HORAS	NUBES [1] Clase, Cantidad y Dirección	NUBES [1] Cantidad total	LLUVIA EN 24 HORAS
		700 m. m. +	AL ABRIGO					
I								
Culiacán,	Sin.							
Ensenada,	B. C.							
Fuerte,	Sin.							
Guaymas,	Son.	55.5	26	32	23	1(Ci)	1	0.0
Hermosillo,	Son.							
La Paz,	B. C.	56.8	14	--	14	Limpio	0	0.0
Mazatlán,	Sin.	56.6	24	26	23	5(SCu)E	5	0.0
Mexicali	B. C.							
Nogales,	Son.							
S. Blas,	Nay.	55.6	24	29	20	4(SCu)4(ASt)	8	0.0
Sta. Rosalía,	B. C.							
Tepic,	Nay.							
II								
Ciudad Juárez,	Chih.							
Ciudad Lerdo,	Dgo.	56.2	20	38	18	3(ACu)	3	0.0
Chihuahua,	Chih.	54.9	17	--	16	Limpio	0	0.0
Durango,	Dgo.	56.2	17	30	15	1(Ci)	1	inap.
Ojinaga,	Chih.							
Parral,	Chih.							
Saltillo,	Coah.	----	20	28	17	Limpio	0	0.0
Sierra Mojada,	Coah.							
Torreón,	Coah.							
Zacatecas,	Zac.	----	15	23	12	5(Ci)W	5	0.0
III								
Reg. Norte: Ciudad Victoria,	Tamp.	58.0	23	37	20	1(SCu)	1	10.0
Huejutla,	Hgo.							
Lampazos,	N. L.	----	26	39	24	Limpio	0	0.0
Linares,	N. L.							
Matamoros,	Tamps.	59.2	26	33	21	1(Ci)1(ACu)	2	0.0
Monterrey,	N. L.	57.3	22	35	22	Limpio	0	0.0
Piedras Negras,	Coah.							
Tampico,	Tamps.	57.6	27	32	22	5(SCu)5(Cu)	10	0.0
Reg. Sur: Ciudad del Carmen,	Camp.							
Coatzacoalcos,	Ver.	56.6	26	28	26	7(SCu)	7	inap
Comitán,	Chis.							
Córdoba,	Ver.	----	17	27	14	7(Ci)S	7	1.0
Chignahuapan,	Pue.							
Frontera,	Tab.	57.6	26	30	24	1(Ci)	1	0.0
Jalapa,	Ver.	----	16	22	15	3(SCu)1(Ci)NW	4	0.0
Orizaba,	Ver.	----	18	23	16	3(ASt)	3	8.5
Rincón Antonio,	Oax.							
S. Cristóbal las Casas,	Chis.							
Tuxtepec,	Oax.							
Tuxtla Gutierrez,	Chis.							
Veracruz,	Ver.	56.9	26	28	26	6(ACu)N3(Ci)W	9	inap.
Villa Hermosa,	Tab.	57.1	24	--	24	5(SCu)	5	7.5

ESTACIONES		PRESION AL NIVEL DEL MAR	TEMPERATURA A LAS 6h 23m A. M.	TEMPERATURA MAXIMA DE AYER	TEMPERATURA MINIMA EN ULTs 12 HORAS	NUBES [1] Clase, Cantidad y Dirección	NUBES [1] Cantidad total	LLUVIA EN 24 HORAS
		700 m. m. +	AL ABRIGO					
IV								
Aguascalientes,	Ags.	56.6	17	31	14	3(Ci)	3	0.0
Guadalajara,	Jal.	55.3	16	32	16	1(Ci)	1	4.5
Guanajuato,	Gto.	----	16	25	12	5(Ci)	5	0.0
La Barca,	Jal.							
León,	Gto.	56.6	19	32	16	9(Ci)	9	0.0
México,	D. F.							
Morelia.	Mich.	55.1	17	26	15	7(Ci)SW	7	0.0
Pachuca,	Hgo.	----	11	--	9	2(SCu)	2	0.0
Puebla,	Pue.	56.4	12	25	10	6(Ci)W	6	0.0
Querétaro,	Qro.	56.5	15	--	13	9(ASt)	9	0.0
Río Verde,	S. L. P.	56.2	20	--	18	5(SCu)W	5	0.0
S. Luis Potosí,	S. L. P.							
Tacubaya,	D. F.	56.6	11	28	9	2(Ci)2(CiSt)	4	0.0
Tlaxcala,	Tlax.							
Toluca,	Méx.	----	10	21	7	9(Ci)	9	0.0
Tulancingo,	Hgo.	----	11	23	10	5(St)E	5	0.0
V								
Acapulco,	Gro.	55.4	24	30	22	------	-	0.0
Ciudad Guzmán,	Jal.							
Colima,	Col.	55.4	21	30	20	7(SCu)NW	7	inap.
Cuernavaca,	Mor.	----	19	28	18	Limpio	0	0.0
Chilpancingo,	Gro.							
Manzanillo,	Col.	55.9	24	27	22	7(ASt)SE	7	inap.
Oaxaca,	Oax.							
Pochutla,	Oax.							
Salina Cruz,	Oax.	56.2	25	30	25	9(Ci)	9	0.0
Silacayoapan,	Oax.							
Tapachula,	Chiap.							
VI								
Campeche,	Camp.	57.8	26	27	26	1(SCu)6(St)E	7	0.0
Maxcanú,	Yuc.	----	23	--	22	6(Ci)	6	14.0
Mérida,	Yuc.	57.6	25	31	24	1(SCu)5(St)	6	0.0
Payo Obispo,	Q. R.	57.0	25	30	23	------	-	inap.
Peto,	Yuc.							
Progreso,	Yuc.	57.6	24	28	24	1(Ci)3(SCu)	4	0.0
Sta. María,	Q. R.							
Valladolid,	Yuc.	56.6	23	31	23	5(SCu)	5	10.0
Xkalak,	Q. R.							

DATOS DEL OBSERVATORIO DE TACUBAYA EL DIA ANTERIOR

Presión media	580.95	Viento dominante — Dirección	N
		Viento dominante — Velocidad media	6.0
Temperatura media	18.2	„ de velocidad máxª — Dirección	NNW
		„ de velocidad máxª — Velocidad	13.0
Humedad relativa media %	47	Velocidad media del viento en el día	3.6

NOTAS.—[1] Las clases de nubes están dadas por los términos que van dentro del paréntesis, precedido cada uno de un coeficiente que indica la cantidad. La dirección de todas las nubes encerradas dentro del paréntesis, está dada por las iniciales que están fuera e inmediatamente después de él.

A causa del reducido número de telegramas de tiempo que se reciben oportunamente continuarán por ahora suprimidas las previsiones para algunas regiones del País.

SECRETARIA DE AGRICULTURA Y FOMENTO

DIRECCION DE ESTUDIOS GEOGRAFICOS Y CLIMATOLOGICOS

REPUBLICA MEXICANA
CARTA DEL TIEMPO

SERVICIO METEOROLOGICO

OBSERVATORIO CENTRAL DE TACUBAYA, D. F.

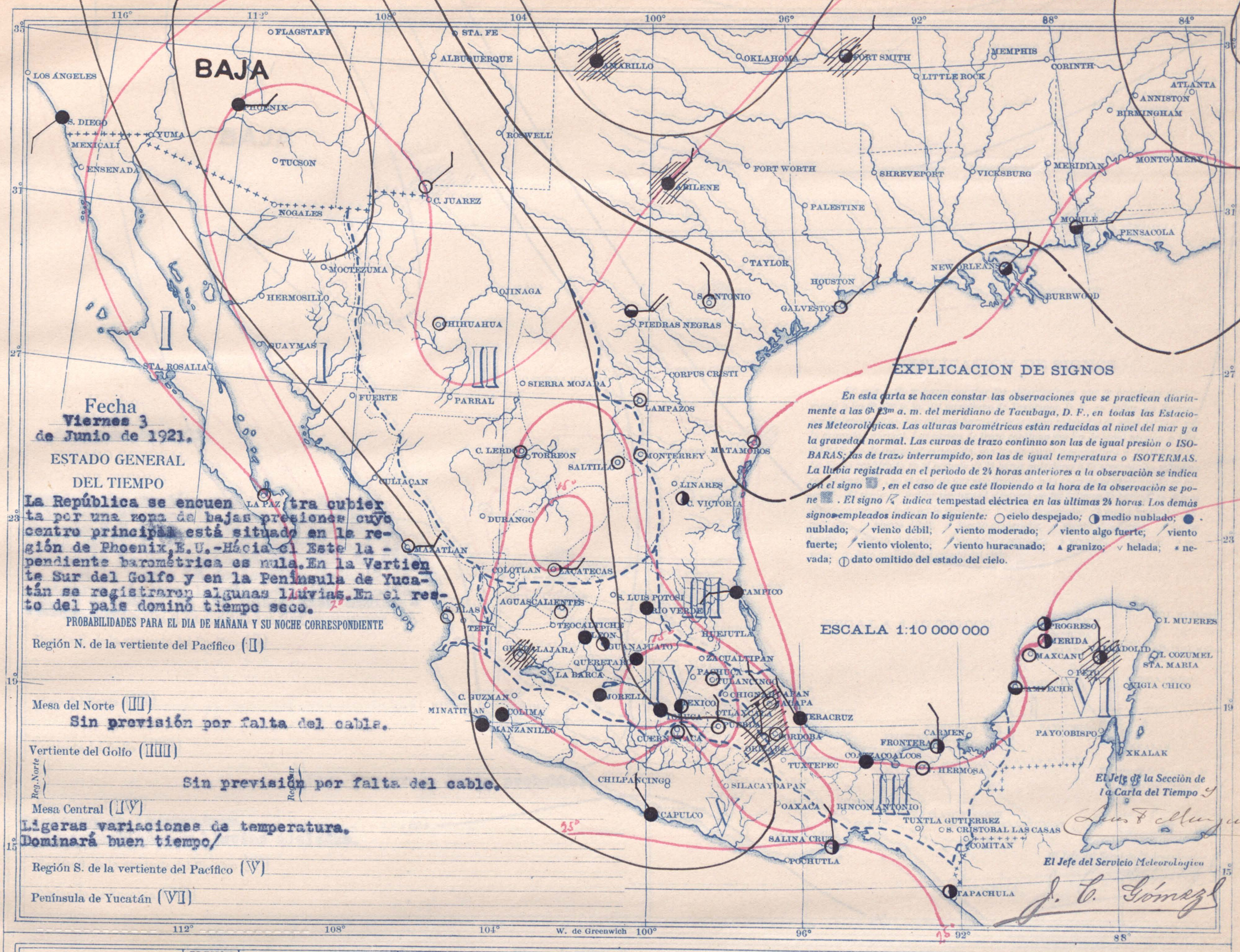

Fecha
Viernes 3
de Junio de 1921.

ESTADO GENERAL
DEL TIEMPO

La República se encuentra cubierta por una zona de bajas presiones cuyo centro principal está situado en la región de Phoenix, E.U.-Hácia el Este la pendiente barométrica es nula. En la Vertiente Sur del Golfo y en la Península de Yucatán se registraron algunas lluvias. En el resto del país dominó tiempo seco.

PROBABILIDADES PARA EL DIA DE MAÑANA Y SU NOCHE CORRESPONDIENTE

Región N. de la vertiente del Pacífico (II)

Mesa del Norte (III)
Sin previsión por falta del cable.

Vertiente del Golfo (IIII)
Reg. Norte / Reg. Sur
Sin previsión por falta del cable.

Mesa Central (IV)
Ligeras variaciones de temperatura.
Dominará buen tiempo/

Región S. de la vertiente del Pacífico (V)

Península de Yucatán (VI)

ESTACIONES		PRESION AL NIVEL DEL MAR	TEMPERATURA A LAS 6h 23m A. M	TEMPERATURA MAXIMA DE AYER	TEMPERATURA MINIMA EN ULTs 12 HORAS	NUBES [1] Clase, Cantidad y Dirección	NUBES [1] Cantidad total	LLUVIA EN 24 HORAS
		700 m. m. +	AL ABRIGO					
I								
Culiacán,	Sin.							
Ensenada,	B. C.							
Fuerte,	Sin.							
Guaymas,	Son.							
Hermosillo,	Son.							
La Paz,	B. C.	57.4	14	--	13	Limpio	0	0.0
Mazatlán,	Sin.	58.2	23	27	22	Limpio	0	0.0
Mexicali	B. C.							
Nogales,	Son.							
S. Blas,	Nay.	58.8	26	28	21	Limpio	0	0.0
Sta. Rosalía,	B. C.							
Tepic,	Nay.							
II								
Ciudad Juárez,	Chih.							
Ciudad Lerdo,	Dgo.	55.4	20	36	20	2(ASt)	2	0.0
Chihuahua,	Chih.	55.2	18	33	16	Limpio	0	0.0
Durango,	Dgo.							
Ojinaga,	Chih.							
Parral,	Chih.							
Saltillo,	Coah.	57.9	19	27	16	Limpio	0	0.0
Sierra Mojada,	Coah.							
Torreón,	Coah.							
Zacatecas,	Zac.	----	15	23	14	3(Ci)	3	0.0
III								
Región Norte: Ciudad Victoria,	Tamp.	59.7	24	34	21	4(Ci)	4	0.0
Huejutla,	Hgo.							
Lampazos,	N. L.	----	24	37	22	Limpio	0	0.0
Linares,	N. L.							
Matamoros,	Tamps.	61.2	25	33	22	1(Ci)1(ACu)	2	0.0
Monterrey,	N. L.	59.4	21	34	19	3(StCu)	3	0.0
Piedras Negras,	Coah.							
Tampico,	Tamps.	59.1	24	30	22	3(Ni)3(StCu)3(Ci)		0.0
Región Sur: Ciudad del Carmen,	Camp.							
Coatzacoalcos,	Ver.	58.4	25	29	22	7(StCu)	7	0.0
Comitán,	Chis.							
Córdoba,	Ver.	----	16	28	15	Limpio	0	22.0
Chignahuapan,	Pue.							
Frontera,	Tab.	59.4	27	32	26	1(StCu)N3(Ci)	4	0.0
Jalapa,	Ver.	----	16	23	14	3(SCu)	3	9.5
Orizaba,	Ver.	----	17	22	13	2(ASt)N	2	8.0
Rincón Antonio,	Oax.							
S. Cristóbal las Casas,	Chis.							
Tuxtepec,	Oax.							
Tuxtla Gutierrez,	Chis.							
Veracruz,	Ver.	59.8	25	28	25	6(CiCu)3(ACu)	9	0.0
Villa Hermosa,	Tab.	57.9	25	34	24	Limpio	0	8.5

ESTACIONES		PRESION AL NIVEL DEL MAR	TEMPERATURA A LAS 6h 23m A. M	TEMPERATURA MAXIMA DE AYER	TEMPERATURA MINIMA EN ULTs 12 HORAS	NUBES [1] Clase, Cantidad y Dirección	NUBES [1] Cantidad total	LLUVIA EN 24 HORAS
		700 m. m. +	AL ABRIGO					
IV								
Aguascalientes,	Ags.	55.7	18	31	15	3(Ci)	3	0.0
Guadalajara,	Jal.	56.7	17	33	16	2(CiCu)1(AS)NE	3	Inap.
Guanajuato,	Gto.	----	18	25	12	6(Ci)	6	0.0
La Barca,	Jal.							
León,	Gto.	56.2	18	32	17	9(Ci)	9	0.0
México,	D. F.	----	15	25	14	6(Ci)	6	0.0
Morelia,	Mich.	55.4	18	26	18	4(ASt)5(SCu)	9	0.0
Pachuca,	Hgo.							
Puebla,	Pue.	57.2	13	28	13	2(Ci)	2	0.0
Querétaro,	Qro.	57.9	15	--	12	9(Ci)	9	0.0
Río Verde,	S. L. P.	58.1	18	--	16	9(ASt)	9	0.0
S. Luis Potosí,	S. L. P.							
Tacubaya,	D. F.	58.2	11	28	9	4(Ci)NW	4	0.0
Tlaxcala,	Tlax.							
Toluca,	Méx.	57.5	13	22	9	7(Ci)3(ACu)	10	0.0
Tulancingo,	Hgo.	----	11	22	10	Limpio	0	0.0
V								
Acapulco,	Gro.	57.2	24	--	22	7(St)	7	0.0
Ciudad Guzmán,	Jal.							
Colima,	Col.	57.2	21	28	21	5(CiCu)4(SCu)	9	0.0
Cuernavaca,	Mor.	----	20	30	19	Limpio	0	0.0
Chilpancingo,	Gro.							
Manzanillo,	Col.	57.2	24	28	23	9(ASt)	9	0.0
Oaxaca,	Oax.							
Pochutla,	Oax.							
Salina Cruz,	Oax.	58.2	25	33	24	6(Ci)SW	6	0.0
Silacayoapan,	Oax.							
Tapachula,	Chiap.	59.2	24	--	23	5(Ci)	5	0.0
VI								
Campeche,	Camp.	59.0	26	29	24	3(Ci)3(SCu)E	6	---
Maxcanú,	Yuc.	59.0	23	33	21	Limpio	0	0.0
Mérida,	Yuc.	59.5	25	31	22	5(St)	5	0.0
Payo Obispo,	Q. R.							
Peto,	Yuc.							
Progreso,	Yuc.	59.6	25	28	25	2(StCu)4(St)	6	0.0
Sta. María,	Q. R.							
Valladolid,	Yuc.	58.6	22	32	22	4(ASt)2(CiCu)	6	12.5
Xkalak,	Q. R.							

DATOS DEL OBSERVATORIO DE TACUBAYA EL DIA ANTERIOR

Presión media	580.93	Viento dominante: Dirección	N
		Viento dominante: Velocidad media	4.5
Temperatura media	18	„ de velocidad máxa: Dirección	NNE
		„ de velocidad máxa: Velocidad	10.8
Humedad relativa media %	45	Velocidad media del viento en el día	2.7

NOTAS.—[1] Las clases de nubes están dadas por los términos que van dentro del paréntesis, precedido cada uno de un coeficiente que indica la cantidad. La dirección de todas las nubes encerradas dentro del paréntesis, está dada por las iniciales que están fuera e inmediatamente después de él.

A causa del reducido número de telegramas de tiempo que se reciben oportunamente continuarán por ahora suprimidas las previsiones para algunas regiones del País.

SECRETARIA DE AGRICULTURA Y FOMENTO

DIRECCION DE ESTUDIOS GEOGRAFICOS Y CLIMATOLOGICOS

REPUBLICA MEXICANA
CARTA DEL TIEMPO

SERVICIO METEOROLOGICO

OBSERVATORIO CENTRAL DE TACUBAYA, D. F.

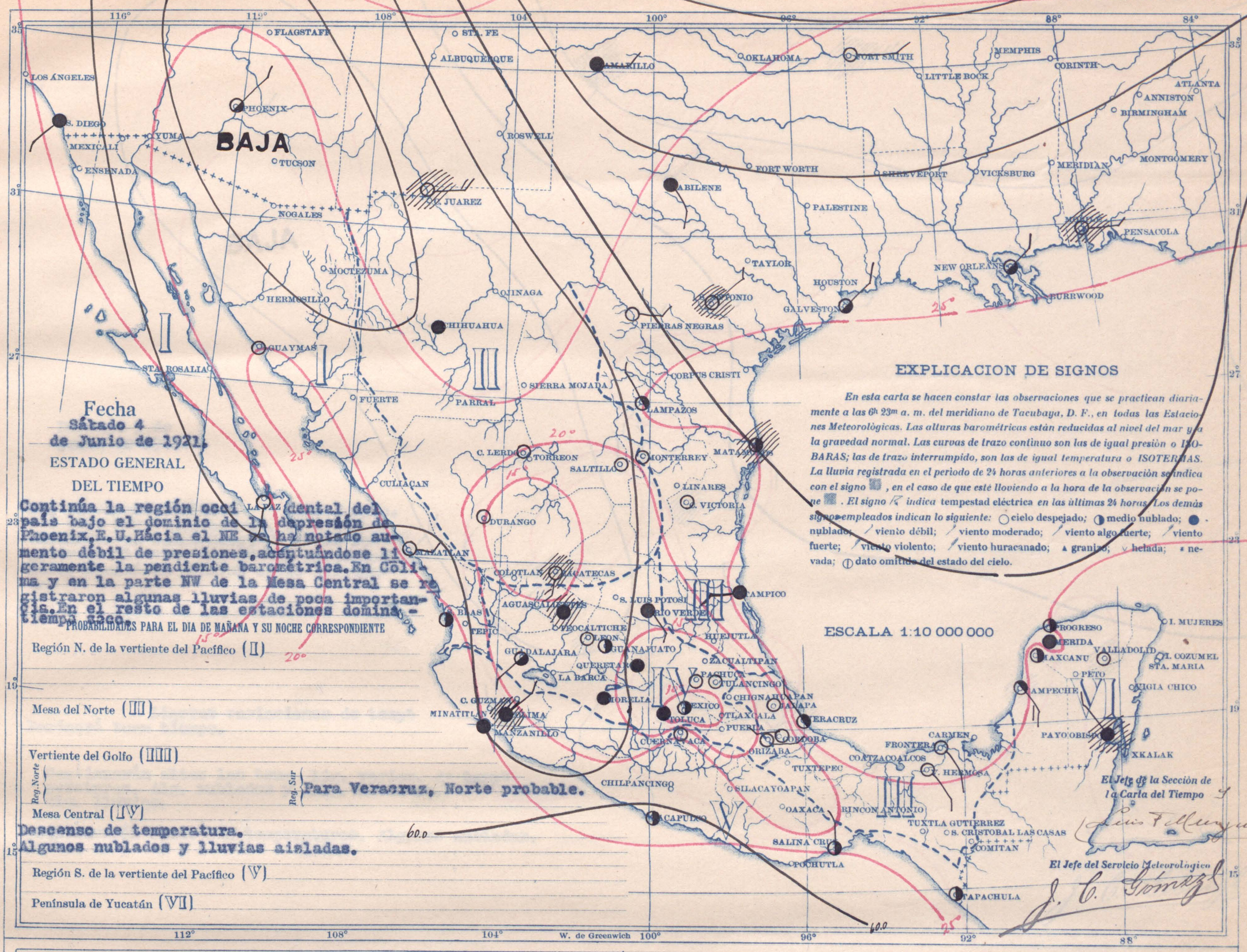

Fecha
Sábado 4
de Junio de 1921.

ESTADO GENERAL
DEL TIEMPO

Continúa la región occidental del país bajo el dominio de la depresión de Phoenix, E.U. Hácia el NE se ha notado aumento débil de presiones, acentuándose ligeramente la pendiente barométrica. En Colima y en la parte NW de la Mesa Central se registraron algunas lluvias de poca importancia. En el resto de las estaciones domina el tiempo seco.

PROBABILIDADES PARA EL DIA DE MAÑANA Y SU NOCHE CORRESPONDIENTE

Región N. de la vertiente del Pacífico (II)

Mesa del Norte (III)

Vertiente del Golfo (III) Reg. Norte / Reg. Sur } Para Veracruz, Norte probable.

Mesa Central (IV)
Descenso de temperatura.
Algunos nublados y lluvias aisladas.

Región S. de la vertiente del Pacífico (V)

Península de Yucatán (VII)

EXPLICACION DE SIGNOS

En esta carta se hacen constar las observaciones que se practican diariamente a las 6h 23m a. m. del meridiano de Tacubaya, D. F., en todas las Estaciones Meteorológicas. Las alturas barométricas están reducidas al nivel del mar y a la gravedad normal. Las curvas de trazo continuo son las de igual presión o ISOBARAS; las de trazo interrumpido, son las de igual temperatura o ISOTERMAS. La lluvia registrada en el periodo de 24 horas anteriores a la observación se indica con el signo ▨, en el caso de que esté lloviendo a la hora de la observación se pone ■. El signo ⚡ indica tempestad eléctrica en las últimas 24 horas. Los demás signos empleados indican lo siguiente: ○ cielo despejado; ◑ medio nublado; ● nublado; / viento débil; / viento moderado; / viento algo fuerte; / viento fuerte; / viento violento; / viento huracanado; ▲ granizo; ▽ helada; * nevada; ⦶ dato omitido del estado del cielo.

El Jefe de la Sección de la Carta del Tiempo
Luis Fallenquin

El Jefe del Servicio Meteorológico
J. C. Gómez

ESTACIONES		PRESION AL NIVEL DEL MAR	TEMPERATURA A LAS 6h 23m A. M.	TEMPERATURA MAXIMA DE AYER	TEMPERATURA MINIMA EN ULTs 12 HORAS	NUBES [1] Clase, Cantidad y Dirección	NUBES Cantidad total	LLUVIA EN 24 HORAS
		700 m. m. +	AL ABRIGO					
I								
Culiacán,	Sin.							
Ensenada,	B. C.							
Fuerte,	Sin.							
Guaymas,	Son.	56.7	25	30	22	Limpio	0	0.0
Hermosillo,	Son.							
La Paz,	B. C.	57.4	14	--	14	Limpio	0	0.0
Mazatlán,	Sin.	59.0	23	27	22	Limpio	0	0.0
Mexicali	B. C.							
Nogales,	Son.							
S. Blas,	Nay.	58.6	26	--	21	4(ASt)	4	0.0
Sta. Rosalía,	B. C.							
Tepic,	Nay.							
II								
Ciudad Juárez,	Chih.							
Ciudad Lerdo,	Dgo.	57.0	20	37	17	3(ACu)	3	0.0
Chihuahua,	Chih.	55.5	18	32	17	9(Ci)W	9	0.0
Durango,	Dgo.	56.2	15	32	15	Limpio	0	0.0
Ojinaga,	Chih.							
Parral,	Chih.							
Saltillo,	Coah.	----	17	26	16	Limpio	0	0.0
Sierra Mojada,	Coah.							
Torreón,	Coah.							
Zacatecas,	Zac.	----	13	23	12	3(Ci)	3	Inap.
III								
Ciudad Victoria,	Tamp.	58.5	24	--	22	Limpio	0	0.0
Huejutla,	Hgo.							
Lampazos,	N. L.	----	25	--	24	5(ACu)NW	5	0.0
Linares,	N. L.							
Matamoros,	Tamps.	60.0	25	--	23	5(Ci)	5	Inap.
Monterrey,	N. L.	57.7	22	33	22	Limpio	0	0.0
Piedras Negras,	Coah.							
Tampico,	Tamps.	58.9	26	32	25	3(SCu)5(Ci)	8	0.0
Ciudad del Carmen,	Camp.							
Coatzacoalcos,	Ver.							
Comitán,	Chis.							
Córdoba,	Ver.	----	17	27	15	Limpio	0	0.0
Chignahuapan,	Pue.							
Frontera,	Tab.	59.8	26	30	24	Limpio	0	0.0
Jalapa,	Ver.	----	16	22	15	1(SCu)1(ACu)	2	0.0
Orizaba,	Ver.	----	18	22	15	1(ASt)	1	0.0
Rincón Antonio,	Oax.							
S. Cristóbal las Casas,	Chis.							
Tuxtepec,	Oax.							
Tuxtla Gutierrez,	Chis.							
Veracruz,	Ver.	58.9	27	28	26	5(ACu)NW	5	0.0
Villa Hermosa,	Tab.	58.3	26	34	25	Limpio	0	0.0

Región Norte: Lampazos, Linares, Matamoros, Monterrey, Piedras Negras, Tampico.
Región Sur: Ciudad del Carmen, Coatzacoalcos, Comitán, Córdoba, Chignahuapan, Frontera, Jalapa, Orizaba, Rincón Antonio, S. Cristóbal las Casas, Tuxtepec, Tuxtla Gutierrez, Veracruz, Villa Hermosa.

ESTACIONES		PRESION AL NIVEL DEL MAR	TEMPERATURA A LAS 6h 23m A. M.	TEMPERATURA MAXIMA DE AYER	TEMPERATURA MINIMA EN ULTs 12 HORAS	NUBES [1] Clase, Cantidad y Dirección	NUBES Cantidad total	LLUVIA EN 24 HORAS
		700 m. m. +	AL ABRIGO					
IV								
Aguascalientes,	Ags.	----	17	32	14	3(Ci)	3	4.0
Guadalajara,	Jal.	56.2	18	33	16	4(Ci)NE	4	Inap.
Guanajuato,	Gto.	----	19	28	14	6(Ci)NE	6	0.0
La Barca,	Jal.							
León,	Gto.	55.2	19	32	17	9(Ci)	9	0.0
México,	D. F.	----	14	25	13	10(Ci)	10	0.0
Morelia,	Mich.	55.3	18	28	18	7(Ci)3(ACu)	10	0.0
Pachuca,	Hgo.	----	10	--	10	Limpio	0	0.0
Puebla,	Pue.							
Querétaro,	Qro.	58.0	14	--	13	6(CiCu)3(SCu)	9	0.0
Río Verde,	S. L. P.	57.9	16	--	15	7(ACu)SE	7	0.0
S. Luis Potosí,	S. L. P.							
Tacubaya,	D. F.	58.8	9	28	8	6(Ci)SE	6	0.0
Tlaxcala,	Tlax.							
Toluca,	Méx.	----	10	23	8	7(Ci)	7	0.0
Tulancingo,	Hgo.	----	10	22	--	Limpio	0	0.0
V								
Acapulco,	Gro.	60.2	23	--	--	5(ACu)N	5	0.0
Ciudad Guzmán,	Jal.							
Colima,	Col.	57.4	21	29	20	5(StCu)	5	3.0
Cuernavaca,	Mor.	----	20	28	19	----	-	0.0
Chilpancingo,	Gro.							
Manzanillo,	Col.	57.5	25	--	22	7(Ci)1(ASt)	8	0.0
Oaxaca,	Oax.							
Pochutla,	Oax.							
Salina Cruz,	Oax.	58.6	25	32	25	6(Ci)W	6	0.0
Silacayoapan,	Oax.							
Tapachula,	Chiap.	59.8	23	32	23	5(ACu)	5	6.0
VI								
Campeche,	Camp.	58.6	26	29	25	4(Ci)	4	0.0
Maxcanú,	Yuc.	----	23	--	23	5(ACu)	5	0.0
Mérida,	Yuc.	59.3	26	30	24	9(ACu)	9	0.0
Payo Obispo,	Q. R.	58.4	24	--	22	9(St)	9	2.0
Peto,	Yuc.							
Progreso,	Yuc.	59.4	25	28	24	4(ACu)	4	0.0
Sta. María,	Q. R.							
Valladolid,	Yuc.	58.9	22	31	22	5(StCu)	5	Inap.
Xkalak,	Q. R.							

DATOS DEL OBSERVATORIO DE TACUBAYA EL DIA ANTERIOR

Presión media	581.59	Viento dominante: Dirección	NNW
		Viento dominante: Velocidad media	5.2
Temperatura media	17.9	„ de velocidad máxª: Dirección	NNW
		„ de velocidad máxª: Velocidad	9.8
Humedad relativa media %	50	Velocidad media del viento en el día	2.8

NOTAS.—[1] Las clases de nubes están dadas por los términos que van dentro del paréntesis, precedido cada uno de un coeficiente que indica la cantidad. La dirección de todas las nubes encerradas dentro del paréntesis, está dada por las iniciales que están fuera e inmediatamente después de él.

A causa del reducido número de telegramas de tiempo que se reciben oportunamente continuarán por ahora suprimidas las previsiones para algunas regiones del País.

SECRETARIA DE AGRICULTURA Y FOMENTO

DIRECCION DE ESTUDIOS GEOGRAFICOS Y CLIMATOLOGICOS

REPUBLICA MEXICANA
CARTA DEL TIEMPO

SERVICIO METEOROLOGICO

OBSERVATORIO CENTRAL DE TACUBAYA, D. F.

Fecha
Domingo 5 de junio de 1921.

ESTADO GENERAL DEL TIEMPO

Las presiones variaron ligeramente, así como las temperaturas. El Alta se encuentra en Saint Mary, E. U. Se registraron lluvias ligeras en Zacatecas León. Dominó en general cielo despejado.

PROBABILIDADES PARA EL DIA DE MAÑANA Y SU NOCHE CORRESPONDIENTE

Región N. de la vertiente del Pacífico (II)

Mesa del Norte (III) Ligeras variaciones de tempª Dominará buen tiempo.

Vertiente del Golfo (III)
Reg. Norte: Continuarán altas las temperaturas. Alg. nublados y alg. lluvias.
Reg. Sur: Lig. variac. de tempª Alg. nublados.

Mesa Central (IV)
Continuarán altas las temperaturas. Algunos nublados.

Región S. de la vertiente del Pacífico (V)

Península de Yucatán (VI)

ESTACIONES		PRESION AL NIVEL DEL MAR	TEMPERATURA A LAS 6h 23m A. M.	TEMPERATURA MAXIMA DE AYER	TEMPERATURA MINIMA EN ULTs 12 HORAS	NUBES [1] Clase, Cantidad y Dirección	Cantidad total	LLUVIA EN 24 HORAS
		700 m. m. +	AL ABRIGO					
I								
Culiacán,	Sin.							
Ensenada,	B. C.							
Fuerte,	Sin.							
Guaymas,	Son.	58.0	23	29	--	1(Ci)N	1	0.0
Hermosillo,	Son.							
La Paz,	B. C.	58.4	19	37	18	Limpio	0	0.0
Mazatlán,	Sin.	59.0	22	27	21	1(ACu) x	1	0.0
Mexicali	B. C.							
Nogales,	Son.							
S. Blas,	Nay.	58.8	25	--	--	4(ASt)	4	0.0
Sta. Rosalía,	B. C.							
Tepic,	Nay.							
II								
Ciudad Juárez,	Chih.							
Ciudad Lerdo,	Dgo.	56.2	22	--	19	Limpio	0	0.0
Chihuahua,	Chih.	56.6	17	--	16	9(Ci)	9	0.0
Durango,	Dgo.	56.3	18	30	15	Limpio	0	0.0
Ojinaga,	Chih.							
Parral,	Chih.							
Saltillo,	Coah.	----	15	--	14	1(CiCu)	1	0.0
Sierra Mojada,	Coah.							
Torreón,	Coah.							
Zacatecas,	Zac.	----	15	23	12	Limpio	0	0.5
III								
Región Norte: Ciudad Victoria,	Tamp.	58.7	24	35	21	Limpio	0	Inap.
Huejutla,	Hgo.							
Lampazos,	N. L.	----	27	35	24	Limpio	0	0.0
Linares,	N. L.							
Matamoros,	Tamps.	60.6	25	32	23	4(StCu)	4	0.0
Monterrey,	N. L.	58.3	22	33	22	5(StCu)	5	0.0
~~Piedras Negras,~~	~~Coah.~~	58.5	26	--	25	4(StCu)	4	0.0
Tampico,	Tamps.							
Región Sur: Ciudad del Carmen,	Camp.							
Coatzacoalcos,	Ver.	58.6	26	--	26	2(StCu)	2	0.0
Comitán,	Chis.							
Córdoba,	Ver.	----	18	31	15	Limpio	0	0.0
Chignahuapan,	Pue.							
Frontera,	Tab.	59.8	26	32	24	4(ACu)1(SCu)	5	0.0
Jalapa,	Ver.	----	17	23	14	1(Ci)	1	0.0
Orizaba,	Ver.	----	18	22	14	2(Ci)NE	2	0.0
Rincón Antonio,	Oax.							
S. Cristóbal las Casas,	Chis.							
Tuxtepec,	Oax.							
Tuxtla Gutierrez,	Chis.							
Veracruz,	Ver.	58.7	26	28	26	2(StCu)NE	2	Inap.
Villa Hermosa,	Tab.	58.9	27	34	--	Limpio	0	0.0

ESTACIONES		PRESION AL NIVEL DEL MAR	TEMPERATURA A LAS 6h 23m A. M.	TEMPERATURA MAXIMA DE AYER	TEMPERATURA MINIMA EN ULTs 12 HORAS	NUBES [1] Clase, Cantidad y Dirección	Cantidad total	LLUVIA EN 24 HORAS
		700 m. m. +	AL ABRIGO					
IV								
Aguascalientes,	Ags.	56.2	17	--	15	Limpio	0	0.0
Guadalajara,	Jal.	57.7	17	33	16	5(Ci)W	5	0.0
Guanajuato,	Gto.	----	18	28	13	5(SCu)3(Ci)SE	8	0.0
La Barca,	Jal.							
León,	Gto.	56.7	17	32	15	2(StCu)	2	Inap.
México,	~~D. F.~~	56.2	18	26	15	7(Ci)SW	7	0.0
Morelia,	Mich.							
Pachuca,	Hgo.	----	12	--	11	Limpio	0	0.0
Puebla,	Pue.	58.8	13	--	13	1(Ci)	1	0.0
Querétaro,	Qro.	58.3	15	29	12	----	-	0.0
Río Verde,	S. L. P.							
S. Luis Potosí,	S. L. P.							
Tacubaya,	D. F.	59.0	10	29	8	1(Ci)	1	0.0
Tlaxcala,	Tlax.							
Toluca,	Méx.	----	11	23	8	1(Ci)	1	0.0
Tulancingo,	Hgo.	----	10	26	8	Limpio	0	0.0
V								
Acapulco,	Gro.	58.8	26	35	23	9(ACu)N	9	0.0
Ciudad Guzmán,	Jal.							
Colima,	Col.	57.7	21	30	21	9(Ci)SW	9	0.0
Cuernavaca,	Mor.	----	19	28	18	Limpio	0	0.0
Chilpancingo,	Gro.							
Manzanillo,	Col.							
Oaxaca,	Oax.							
Pochutla,	Oax.							
Salina Cruz,	Oax.	58.6	26	34	24	4(StCu)E	4	0.0
Silacayoapan,	Oax.							
Tapachula,	Chiap.	59.8	22	31	21	5(Ci)	5	0.0
VI								
Campeche,	Camp.	59.6	27	--	25	Limpio	0	Inap.
Maxcanú,	Yuc.	----	25	33	22	5(Ci)	5	0.0
Mérida,	Yuc.	59.5	26	--	23	5(ACu)	5	0.0
Payo Obispo,	Q. R.							
Peto,	Yuc.							
Progreso,	Yuc.	59.6	25	28	23	5(StCu)	5	0.0
Sta. María,	Q. R.							
Valladolid,	Yuc.	58.8	25	--	24	Limpio	0	Inap.
Xkalak,	Q. R.							

DATOS DEL OBSERVATORIO DE TACUBAYA EL DIA ANTERIOR

Presión media	581.92	Viento dominante: Dirección	N
		Viento dominante: Velocidad media	5.0
Temperatura media	17.5	„ de velocidad máxª: Dirección	N
		„ de velocidad máxª: Velocidad	10.0
Humedad relativa media %	46	Velocidad media del viento en el día	2.4

NOTAS.—[1] Las clases de nubes están dadas por los términos que van dentro del paréntesis, precedido cada uno de un coeficiente que indica la cantidad. La dirección de todas las nubes encerradas dentro del paréntesis, está dada por las iniciales que están fuera e inmediatamente después de él.

A causa del reducido número de telegramas de tiempo que se reciben oportunamente continuarán por ahora suprimidas las previsiones para algunas regiones del País.

SECRETARIA DE AGRICULTURA Y FOMENTO

DIRECCION DE ESTUDIOS GEOGRAFICOS Y CLIMATOLOGICOS

REPUBLICA MEXICANA
CARTA DEL TIEMPO

SERVICIO METEOROLOGICO

OBSERVATORIO CENTRAL DE TACUBAYA, D. F.

Fecha
Lunes 6 de junio de 1921.

ESTADO GENERAL DEL TIEMPO

Las presiones han descendido ligeramente en la mayoría de las Estaciones; en la región de Guaymas se notó descenso de presiones encontrándose contrada en ese lugar una Baja de relativa intensidad. Hacia el NE las presiones ascienden con pendiente débil, estando situado el centro del Alta S.S. Mary, se registraron algunas lluvias en el Edo de Gto. y en la región S. del Golfo.

PROBABILIDADES PARA EL DIA DE MANANA Y SU NOCHE CORRESPONDIENTE

Región N. de la vertiente del Pacífico (II)

Mesa del Norte (III) Ligeras variaciones de tempª Algunos nublados.

Vertiente del Golfo (III)
Reg. Norte: Lig. variac. de tempª Alg. nublados y lluv. aisladas. Vientos débiles del Este.
Reg. Sur: Lig. variaciones de tempª Algunos nublados y lluvias aisladas. Vientos débiles del Este.

Mesa Central (IV)
Ligeras variaciones de temperatura. Algunos nublados y lluvias aisladas.

Región S. de la vertiente del Pacífico (V)

Península de Yucatán (VI)

ESTACIONES		PRESION AL NIVEL DEL MAR 700 m. m. +	TEMPERATURA A LAS 6h 23m A. M (AL ABRIGO)	MAXIMA DE AYER (AL ABRIGO)	MINIMA EN ULTs 12 HORAS (AL ABRIGO)	NUBES [1] Clase, Cantidad y Dirección	Cantidad Total	LLUVIA EN 24 HORAS
I								
Culiacán,	Sin.							
Ensenada,	B. C.							
Fuerte,	Sin.							
Guaymas,	Son.	53.7	24	31	22	Limpio	0	---
Hermosillo,	Son.							
La Paz,	B. C.							
Mazatlán,	Sin.	59.2	23	27	21	9(StCu)E	9	0.0
Mexicali	B. C.							
Nogales,	Son.							
S. Blas,	Nay.	59.8	25	--	21	4(StCu)	4	0.0
Sta. Rosalía,	B. C.							
Tepic,	Nay.							
II								
Ciudad Juárez,	Chih.							
Ciudad Lerdo,	Dgo.	57.4	20	--	18	3(ACu)	3	0.0
Chihuahua,	Chih.	57.3	19	31	16	2(CiCu)S	2	0.0
Durango,	Dgo.	56.3	17	--	14	Limpio	0	0.0
Ojinaga,	Chih.							
Parral,	Chih.							
Saltillo,	Coah.	----	16	24	14	9(St)	9	0.0
Sierra Mojada,	Coah.							
Torreón,	Coah.							
Zacatecas,	Zac.	----	15	24	14	Limpio	0	0.0
III								
Reg. Norte: Ciudad Victoria,	Tamp.	59.3	24	36	20	1(CiCu)	1	0.0
Huejutla,	Hgo.							
Lampazos,	N. L.	----	23	--	22	3(St)	3	0.0
Linares,	N. L.							
Matamoros,	Tamps.	61.6	26	--	23	1(Ci)6(Ni)S	7	Inap.
Monterrey,	N. L.	59.7	22	32	22	9(StCu)	9	0.0
Piedras Negras,	Coah.							
Tampico,	Tamps.	59.5	26	--	25	5(ASt)E	5	0.0
Reg. Sur: Ciudad del Carmen,	Camp.							
Coatzacoalcos,	Ver.	58.2	25	--	24	7(StCu)	7	0.0
Comitán,	Chis.							
Córdoba,	Ver.	----	21	--	17	1(StCu)	1	3.5
Chignahuapan,	Pue.							
Frontera,	Tab.	59.6	26	--	26	9(ASt)	9	15.5
Jalapa,	Ver.	59.3	15	--	14	2(SCu)1(Ci)	3	7.0
Orizaba,	Ver.	----	19	--	18	3(ASt)	3	0.0
Rincón Antonio,	Oax.							
S. Cristóbal las Casas,	Chis.							
Tuxtepec,	Oax.							
Tuxtla Gutierrez,	Chis.							
Veracruz,	Ver.	59.3	26	28	26	5(CiCu)E	5	0.0
Villa Hermosa,	Tab.	58.3	26	--	24	4(SCu)S	4	23.5

ESTACIONES		PRESION AL NIVEL DEL MAR 700 m. m. +	TEMPERATURA A LAS 6h 23m A. M (AL ABRIGO)	MAXIMA DE AYER (AL ABRIGO)	MINIMA EN ULTs 12 HORAS (AL ABRIGO)	NUBES [1] Clase, Cantidad y Dirección	Cantidad Total	LLUVIA EN 24 HORAS
IV								
Aguascalientes,	Ags.	56.1	19	32	15	Limpio	0	Inap.
Guadalajara,	Jal.	58.0	14	33	14	Limpio	0	0.0
Guanajuato,	Gto.	56.1	13	28	12	Limpio	0	0.0
La Barca,	Jal.							
León,	Gto.	56.9	16	32	15	Limpio	0	8.0
México,	D. F.							
Morelia,	Mich.	57.7	17	28	16	Limpio e	0	0.0
Pachuca,	Hgo.							
Puebla,	Pue.	----	10	28	9	Limpio	0	0.0
Querétaro,	Qro.	58.7	16	27	--	Limpio	0	0.0
Río Verde,	S. L. P.	58.1	20	--	19	7(StCu)E	7	Inap.
S. Luis Potosí,	S. L. P.							
Tacubaya,	D. F.	59.8	11	30.	9	Limpio	0	0.0
Tlaxcala,	Tlax.							
Toluca,	Méx.	59.6	11	--	9	2(Ci)	2	0.0
Tulancingo,	Hgo.	----	10	--	9	Limpio	0	0.0
V								
Acapulco,	Gro.	59.6	26	--	23	4(ACu)E	4	0.0
Ciudad Guzmán,	Jal.							
Colima,	Col.	57.7	21	31	21	4(CiCu)NE2(SCu)	6	0.0
Cuernavaca,	Mor.	----	19	28	18	Limpio	0	0.0
Chilpancingo,	Gro.							
Manzanillo,	Col.	58.1	23	--	23	4(ASt)4(Ci)	8	0.0
Oaxaca,	Oax.							
Pochutla,	Oax.							
Salina Cruz,	Oax.	58.2	26	--	25	9(ASt)E	9	0.0
Silacayoapan,	Oax.							
Tapachula,	Chiap.	----	28	--	23	4(ASt)	4	0.0
VI								
Campeche,	Camp.	59.2	27	--	16	7(SCu)E3(Ci)SE	10	0.0
Maxcanú,	Yuc.	60.4	24	--	22	9(StCu)	9	0.0
Mérida,	Yuc.	60.5	25	31	23	------	--	0.0
Payo Obispo,	Q. R.							
Peto,	Yuc.							
Progreso,	Yuc.	60.2	25	--	24	3(Ci)	3	Inap.
Sta. María,	Q. R.							
Valladolid,	Yuc.	60.0	22	--	22	4(StCu)	4	12.5
Xkalak,	Q. R.							

DATOS DEL OBSERVATORIO DE TACUBAYA EL DIA ANTERIOR

Presión media	582.03	Viento dominante: Dirección	NNW
		Viento dominante: Velocidad media	4.5
Temperatura media	18.1	,, de velocidad máxª: Dirección	NNE
		,, de velocidad máxª: Velocidad	10.8
Humedad relativa media %	45	Velocidad media del viento en el día	2.9

NOTAS.—[1] Las clases de nubes están dadas por los términos que van dentro del paréntesis, precedido cada uno de un coeficiente que indica la cantidad. La dirección de todas las nubes encerradas dentro del paréntesis, está dada por las iniciales que están fuera e inmediatamente después de él.

A causa del reducido número de telegramas de tiempo que se reciben oportunamente continuarán por ahora suprimidas las previsiones para algunas regiones del País.

SECRETARIA DE AGRICULTURA Y FOMENTO

DIRECCION DE ESTUDIOS GEOGRAFICOS Y CLIMATOLOGICOS

REPUBLICA MEXICANA
CARTA DEL TIEMPO

SERVICIO METEOROLOGICO

OBSERVATORIO CENTRAL DE TACUBAYA, D. F.

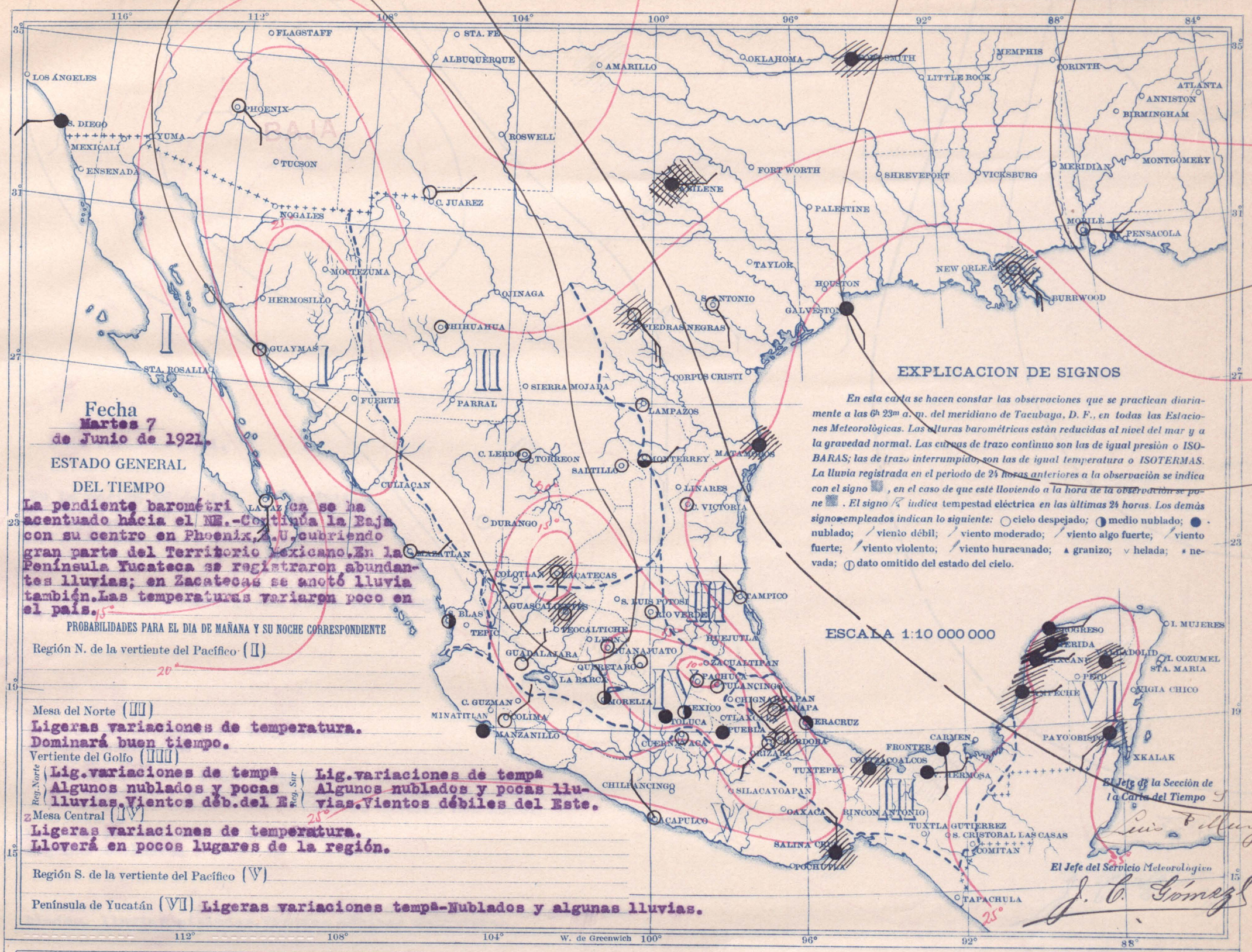

EXPLICACION DE SIGNOS

En esta carta se hacen constar las observaciones que se practican diariamente a las 6h 23m a. m. del meridiano de Tacubaya, D. F., en todas las Estaciones Meteorológicas. Las alturas barométricas están reducidas al nivel del mar y a la gravedad normal. Las curvas de trazo continuo son las de igual presión o ISOBARAS; las de trazo interrumpido, son las de igual temperatura o ISOTERMAS. La lluvia registrada en el periodo de 24 horas anteriores a la observación se indica con el signo ▒, en el caso de que esté lloviendo a la hora de la observación se pone ▒. El signo ⚡ indica tempestad eléctrica en las últimas 24 horas. Los demás signos empleados indican lo siguiente: ○ cielo despejado; ◑ medio nublado; ● nublado; / viento débil; / viento moderado; / viento algo fuerte; / viento fuerte; / viento violento; / viento huracanado; ▲ granizo; v helada; * nevada; ⓘ dato omitido del estado del cielo.

El Jefe de la Sección de la Carta del Tiempo

Luis Villarquin

El Jefe del Servicio Meteorológico

J. C. Gómez

Fecha
Martes 7
de Junio de 1921.

ESTADO GENERAL
DEL TIEMPO

La pendiente barométri ca se ha acentuado hácia el NE.-Continúa la Baja con su centro en Phoenix, E.U. cubriendo gran parte del Territorio Mexicano. En la Península Yucateca se registraron abundantes lluvias; en Zacatecas se anotó lluvia también. Las temperaturas variaron poco en el país.

PROBABILIDADES PARA EL DIA DE MAÑANA Y SU NOCHE CORRESPONDIENTE

Región N. de la vertiente del Pacífico (II)

Mesa del Norte (III)
Ligeras variaciones de temperatura.
Dominará buen tiempo.

Vertiente del Golfo (IIII)
Reg. Norte: Lig. variaciones de tempª Algunos nublados y pocas lluvias. Vientos déb. del E.
Reg. Sur: Lig. variaciones de tempª Algunos nublados y pocas lluvias. Vientos débiles del Este.

Mesa Central (IV)
Ligeras variaciones de temperatura.
Lloverá en pocos lugares de la región.

Región S. de la vertiente del Pacífico (V)

Península de Yucatán (VI) Ligeras variaciones tempª-Nublados y algunas lluvias.

ESTACIONES		PRESION AL NIVEL DEL MAR 700 m. m. +	TEMPERATURA AL ABRIGO: A LAS 6h 23m A. M	MAXIMA DE AYER	MINIMA EN ULTs 12 HORAS	NUBES [1] Clase, Cantidad y Dirección	Cantidad Total	LLUVIA EN 24 HORAS
I								
Culiacán,	Sin.							
Ensenada,	B. C.							
Fuerte,	Sin.							
Guaymas,	Son.	57.5	25	30	24	Limpio	0	0.0
Hermosillo,	Son.							
La Paz,	B. C.	58.2	14	--	14	-----	-	0.0
Mazatlán,	Sin.	59.0	22	26	21	2(ACu)S	2	0.0
Mexicali	B. C.							
Nogales,	Son.							
S. Blas,	Nay.	58.8	24	--	22	4(StCu)	4	0.0
Sta. Rosalía,	B. C.							
Tepic,	Nay.							
II								
Ciudad Juárez,	Chih.							
Ciudad Lerdo,	Dgo.	56.2	22	38	19	2(Ci)	2	0.0
Chihuahua,	Chih.	56.5	21	30	19	1(Ci)S	1	0.0
Durango,	Dgo.							
Ojinaga,	Chih.							
Parral,	Chih.							
Saltillo,	Coah.	58.6	18	27	16	Limpio	0	0.0
Sierra Mojada,	Coah.							
Torreón,	Coah.							
Zacatecas,	Zac.	----	14	24	10	Limpio	0	1.0
IIII								
Región Norte: Ciudad Victoria,	Tamp.	58.9	25	37	21	1(C)	1	0.0
Huejutla,	Hgo.							
Lampazos,	N. L.	----	26	36	22	Limpio	0	0.0
Linares,	N. L.							
Matamoros,	Tamps.	60.6	25	33	23	2(Ci)6(SCu)SE	8	Inap.
Monterrey,	N. L.	59.2	23	32	22	5(Ni)	5	0.0
Piedras Negras,	Coah.							
Tampico,	Tamps.	59.1	26	--	23	3(Ci)	3	0.0
Región Sur: Ciudad del Carmen,	Camp.							
Coatzacoalcos,	Ver.	58.8	27	29	27	7(StCu)	7	Inap.
Comitán,	Chis.							
Córdoba,	Ver.	60.7	19	28	15	1(Ci)	1	Inap.
Chignahuapan,	Pue.							
Frontera,	Tab.	59.4	27	32	24	9(StCu)SW	9	0.0
Jalapa,	Ver.	59.3	16	23	14	3(Ci)N	3	Inap.
Orizaba,	Ver.	----	17	24	14	1(CiCu)NW	1	0.0
Rincón Antonio,	Oax.							
S. Cristóbal las Casas,	Chis.							
Tuxtepec,	Oax.							
Tuxtla Gutierrez,	Chis.							
Veracruz,	Ver.	59.7	25	28	23	5(ACu)	5	0.0
Villa Hermosa,	Tab.	59.7	26	34	25	3(SC)3(N)3(CuNi)		0.0

ESTACIONES		PRESION AL NIVEL DEL MAR 700 m. m. +	TEMPERATURA AL ABRIGO: A LAS 6h 23m A. M	MAXIMA DE AYER	MINIMA EN ULTs 12 HORAS	NUBES [1] Clase, Cantidad y Dirección	Cantidad Total	LLUVIA EN 24 HORAS
IV								
Aguascalientes,	Ags.	57.0	17	32	17	Limpio	0	Inap.
Guadalajara,	Jal.	58.0	18	34	17	2(StCu)E	2	0.0
Guanajuato,	Gto.	57.4	15	29	10	Limpio	0	0.0
La Barca,	Jal.							
León,	Gto.							
México,	D. F.							
Morelia,	Mich.	57.6	18	26	18	2(Ci)2(StCu)	4	0.0
Pachuca,	Hgo.	----	10	--	8	Limpio	0	0.0
Puebla,	Pue.	58.9	14	28	12	1(Ci)	1	0.0
Querétaro,	Qro.	58.6	14	29	12	Limpio	0	0.0
Río Verde,	S. L. P.	59.2	20	--	--	3(StCu)	3	0.0
S. Luis Potosí,	S. L. P.							
Tacubaya,	D. F.	59.2	12	30	10	4(Ci)2(StCu)	6	0.0
Tlaxcala,	Tlax.							
Toluca,	Méx.	----	11	24	8	9(Ci)	9	0.0
Tulancingo,	Hgo.	----	10	25	9	Limpio	0	0.0
V								
Acapulco,	Gro.	58.4	26	--	23	Limpio	0	0.0
Ciudad Guzmán,	Jal.							
Colima,	Col.	57.7	23	--	21	3(StCu)	3	0.0
Cuernavaca,	Mor.	59.2	20	28	19	Limpio	0	0.0
Chilpancingo,	Gro.							
Manzanillo,	Col.	58.2	22	--	22	3(AS)3(Ci)2(ACu)		0.0
Oaxaca,	Oax.							
Pochutla,	Oax.							
Salina Cruz,	Oax.	58.4	26	33	25	9(CiCu)E	9	Inap.
Silacayoapan,	Oax.							
Tapachula,	Chiap.							
VI								
Campeche,	Camp.	60.3	26	28	25	9(St)SE1(ACu)	10	17.5
Maxcanú,	Yuc.	61.0	24	--	22	9(Ci)	9	39.0
Mérida,	Yuc.	60.9	24	33	22	9(ACu)	9	33.5
Payo Obispo,	Q. R.	61.6	25	--	23	9(ASt)	9	0.5
Peto,	Yuc.							
Progreso,	Yuc.	61.0	25	28	24	9(ACu)	9	0.0
Sta. María,	Q. R.							
Valladolid,	Yuc.	61.2	24	32	24	2(StCu)5(CuNi)	7	10.0
Xkalak,	Q. R.							

DATOS DEL OBSERVATORIO DE TACUBAYA EL DIA ANTERIOR

Presión media	582.44	Viento dominante: Dirección	E
		Velocidad media	5.4
Temperatura media	18.5	„ de velocidad máxª: Dirección	NNW
		Velocidad	12.4
Humedad relativa media %	49	Velocidad media del viento en el día	3.6

NOTAS.—[1] Las clases de nubes están dadas por los términos que van dentro del paréntesis, precedido cada uno de un coeficiente que indica la cantidad. La dirección de todas las nubes encerradas dentro del paréntesis, está dada por las iniciales que están fuera e inmediatamente después de él.

A causa del reducido número de telegramas de tiempo que se reciben oportunamente continuarán por ahora suprimidas las previsiones para algunas regiones del País.

SECRETARIA DE AGRICULTURA Y FOMENTO

DIRECCION DE ESTUDIOS GEOGRAFICOS Y CLIMATOLOGICOS

REPUBLICA MEXICANA

CARTA DEL TIEMPO

SERVICIO METEOROLOGICO

OBSERVATORIO CENTRAL DE TACUBAYA, D. F.

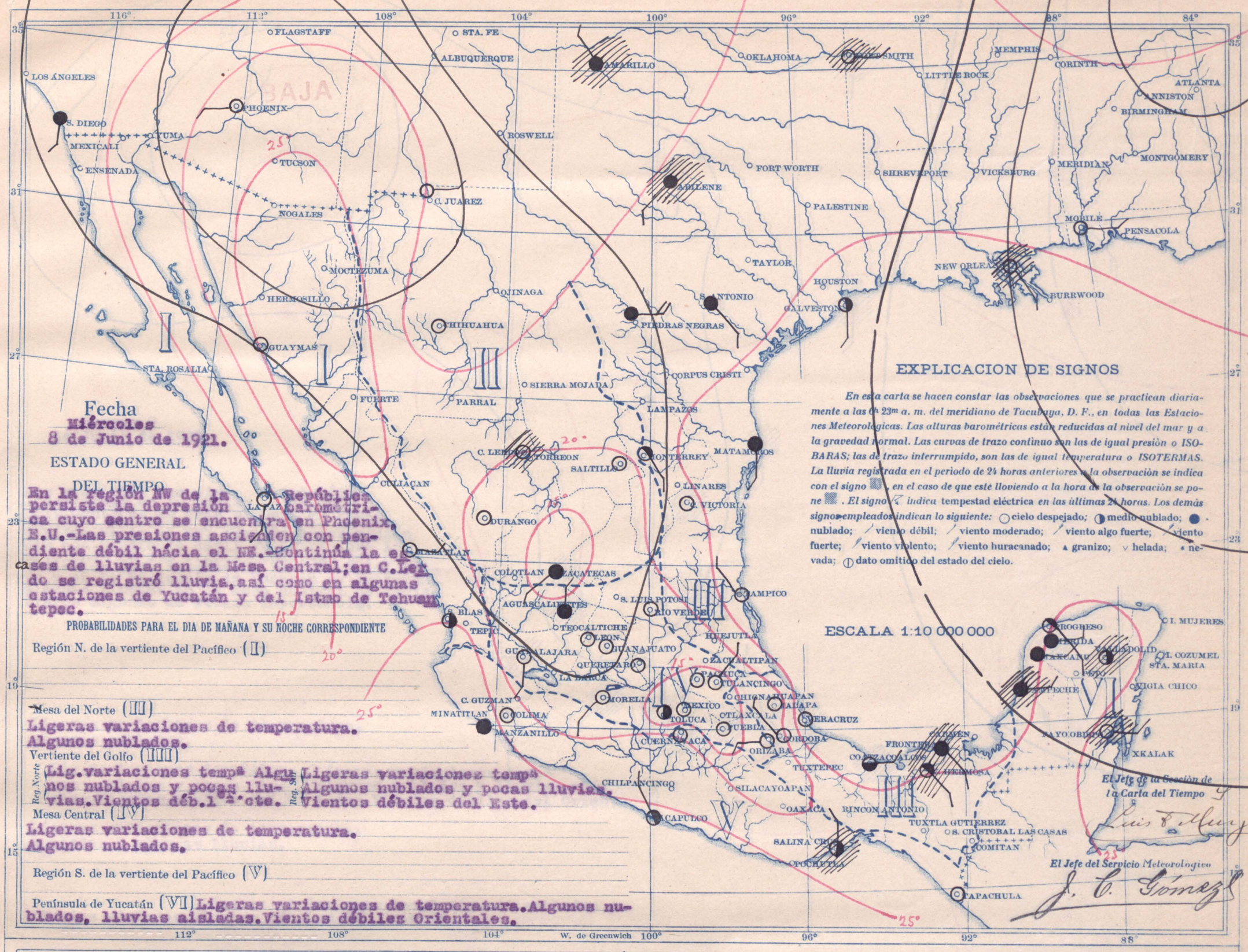

Fecha
Miércoles
8 de Junio de 1921.

ESTADO GENERAL DEL TIEMPO

En la región NW de la República persiste la depresión barométrica cuyo centro se encuentra en Phoenix, E.U.-Las presiones asciende con pendiente débil hácia el NE.-Continúa la epoca de lluvias en la Mesa Central; en C. Lerdo se registró lluvia, así como en algunas estaciones de Yucatán y del Istmo de Tehuantepec.

PROBABILIDADES PARA EL DIA DE MAÑANA Y SU NOCHE CORRESPONDIENTE

Región N. de la vertiente del Pacífico (II)

Mesa del Norte (III)
Ligeras variaciones de temperatura.
Algunos nublados.

Vertiente del Golfo (IIII)
Reg. Norte: Lig. variaciones temp.ª Algunos nublados y pocas lluvias. Vientos déb. l.ª ^e.cte.
Reg. Sur: Ligeras variaciones temp.ª Algunos nublados y pocas lluvias. Vientos débiles del Este.

Mesa Central (IV)
Ligeras variaciones de temperatura.
Algunos nublados.

Región S. de la vertiente del Pacífico (V)

Península de Yucatán (VI) Ligeras variaciones de temperatura. Algunos nublados, lluvias aisladas. Vientos débiles Orientales.

EXPLICACION DE SIGNOS

En esta carta se hacen constar las observaciones que se practican diariamente a las 6h 23m a. m. del meridiano de Tacubaya, D. F., en todas las Estaciones Meteorologicas. Las alturas barométricas están reducidas al nivel del mar y a la gravedad normal. Las curvas de trazo continuo son las de igual presión o ISOBARAS; las de trazo interrumpido, son las de igual temperatura o ISOTERMAS. La lluvia registrada en el periodo de 24 horas anteriores a la observación se indica con el signo ▒, en el caso de que esté lloviendo a la hora de la observación se pone ▒. El signo ⚡ indica tempestad eléctrica en las últimas 24 horas. Los demás signos empleados indican lo siguiente: ○ cielo despejado; ◑ medio nublado; ● nublado; / viento débil; / viento moderado; / viento algo fuerte; / viento fuerte; / viento violento; / viento huracanado; ▲ granizo; ▽ helada; * nevada; ⦶ dato omitido del estado del cielo.

El Jefe de la Sección de la Carta del Tiempo
Luis F. Muñoz

El Jefe del Servicio Meteorologico
J. C. Gómez

ESTACIONES		PRESION AL NIVEL DEL MAR	TEMPERATURA A LAS 6h 23m A. M	TEMPERATURA MAXIMA DE AYER	TEMPERATURA MINIMA EN ULTs 12 HORAS	NUBES [1] Clase, Cantidad y Dirección	NUBES Cantidad total	LLUVIA EN 24 HORAS
		700 m. m. +	AL ABRIGO					
I								
Culiacán,	Sin.							
Ensenada,	B. C.							
Fuerte,	Sin.							
Guaymas,	Son.	57.5	25	33	24	Limpio	0	0.0
Hermosillo,	Son.							
La Paz,	B. C.	57.8	14	--	14	Limpio	0	0.0
Mazatlán,	Sin.	58.6	22	27	22	2(StCu)E	2	0.0
Mexicali	B. C.							
Nogales,	Son.							
S. Blas,	Nay.	58.6	25	--	23	4(ASt)	4	0.0
Sta. Rosalía,	B. C.							
Tepic,	Nay.							
II								
Ciudad Juárez,	Chih.							
Ciudad Lerdo,	Dgo.	57.0	20	37	19	3(StCu)	3	12.0
Chihuahua,	Chih.	56.2	17	30	17	Limpio	0	0.0
Durango,	Dgo.	57.3	18	35	--	1(CiCu)	1	0.0
Ojinaga,	Chih.							
Parral,	Chih.							
Saltillo,	Coah.	57.3	19	27	16	6(ACu)	6	0.0
Sierra Mojada,	Coah.							
Torreón,	Coah.							
Zacatecas,	Zac.	----	14	24	11	3(SCu)N5(Ni)N	8	0.0
III								
Región Norte: Ciudad Victoria,	Tamp.	59.1	23	36	--	1(Ci)	1	0.0
Huejutla,	Hgo.							
Lampazos,	N. L.							
Linares,	N. L.							
Matamoros,	Tamps.	59.2	28	33	--	7(Ci)W1(ACu)	8	0.0
Monterrey,	N. L.	57.1	24	32	23	5(StCu)	5	0.0
Piedras Negras,	Coah.							
Tampico,	Tamps.	58.3	26	--	25	1(StCu)	1	0.0
Región Sur: Ciudad del Carmen,	Camp.							
Coatzacoalcos,	Ver.	58.4	26	29	24	4(CiCu)SE	4	0.0
~~Comitán,~~	~~Chis.~~	58.2	20	30	19	1(Ci)	1	0.0
Córdoba,	Ver.							
Chignahuapan,	Pue.							
Frontera,	Tab.	59.4	26	30	23	4(Ni)6(ASt)	10	Inap.
Jalapa,	Ver.	58.8	18	25	14	1(Ci)	1	0.0
Orizaba,	Ver.	----	19	--	19	1(ASt)	1	0.0
Rincón Antonio,	Oax.							
S. Cristóbal las Casas,	Chis.							
Tuxtepec,	Oax.							
Tuxtla Gutierrez,	Chis.							
Veracruz,	Ver.	58.3	26	29	25	1(ASt)4(Ci)W	5	---
Villa Hermosa,	Tab.	59.4	25	34	--	4(Ni)2(CiCu)SW	6	16.0

ESTACIONES		PRESION AL NIVEL DEL MAR	TEMPERATURA A LAS 6h 23m A. M	TEMPERATURA MAXIMA DE AYER	TEMPERATURA MINIMA EN ULTs 12 HORAS	NUBES [1] Clase, Cantidad y Dirección	NUBES Cantidad total	LLUVIA EN 24 HORAS
		700 m. m. +	AL ABRIGO					
IV								
Aguascalientes,	Ags.	56.9	18	32	16	5(CiCu)5(SCu)	10	0.0
Guadalajara,	Jal.	57.7	17	--	14	4(StCu)NW	4	0.0
Guanajuato,	Gto.	57.0	16	31	10	Limpio	0	0.0
La Barca,	Jal.							
León,	Gto.	57.0	16	33	15	Limpio	0	0.0
México,	D. F.	----	15	--	14	Limpio	0	0.0
Morelia.	Mich.	56.8	18	28	17	1(StCu)	1	0.0
Pachuca,	Hgo.	----	11	22	--	-----	-	---
Puebla,	Pue.	----	12	28	10	1(Ci)	1	0.0
Querétaro,	Qro.	57.6	16	29	14	Limpio	0	0.0
Río Verde,	S. L. P.	58.2	19	--	18	Limpiox	0	0.0
S. Luis Potosí,	S. L. P.							
Tacubaya,	D. F.	58.0	11	30	10	1(Ci)	1	0.0
Tlaxcala,	Tlax.							
Toluca,	Méx.	58.0	12	24	8	4(CiCu)	4	0.0
Tulancingo,	Hgo.	----	11	25	9	3(Ci)	3	0.0
V								
Acapulco,	Gro.	59.2	26	--	23	5(ACu)N	5	0.0
Ciudad Guzmán,	Jal.							
Colima,	Col.	58.1	21	31	20	Limpio	0	0.0
Cuernavaca,	Mor.	58.0	20	28	19	Limpio	0	0.0
Chilpancingo,	Gro.							
Manzanillo,	Col.	58.2	27	--	21	9(Ci)	9	0.0
Oaxaca,	Oax.							
Pochutla,	Oax.							
Salina Cruz,	Oax.	58.6	24	34	24	5(CiCu)E	5	0.5
Silacayoapan,	Oax.							
Tapachula,	Chiap.	59.8	23	--	22	Limpio	0	0.0
VI								
Campeche,	Camp.	60.1	26	--	26	3(St)4(ASt)	7	10.0
Maxcanú,	Yuc.	60.6	25	32	23	9(Ci)E	9	0.0
Mérida,	Yuc.	60.4	25	31	24	9(Ci)	9	0.0
Payo Obispo,	Q. R.	60.6	27	--	26	2(StCu)	2	3.0
Peto,	Yuc.							
Progreso,	Yuc.	61.0	25	30	24	6(ACu)	6	0.0
Sta. María,	Q. R.							
Valladolid,	Yuc.	61.0	23	33	23	5(Ci)	5	Inap.
Xkalak,	Q. R.							

DATOS DEL OBSERVATORIO DE TACUBAYA EL DIA ANTERIOR

Presión media	582.32	Viento dominante — Dirección	NNW
		Viento dominante — Velocidad media	4.2
Temperatura media	19.1	„ de velocidad máxª — Dirección	NNW
		„ de velocidad máxª — Velocidad	8.7
Humedad relativa media %	45	Velocidad media del viento en el día	2.3

NOTAS.—[1] Las clases de nubes están dadas por los términos que van dentro del paréntesis, precedido cada uno de un coeficiente que indica la cantidad. La dirección de todas las nubes encerradas dentro del paréntesis, está dada por las iniciales que están fuera e inmediatamente después de él.

A causa del reducido número de telegramas de tiempo que se reciben oportunamente continuarán por ahora suprimidas las previsiones para algunas regiones del País.

SECRETARIA DE AGRICULTURA Y FOMENTO

DIRECCION DE ESTUDIOS GEOGRAFICOS Y CLIMATOLOGICOS

REPUBLICA MEXICANA

CARTA DEL TIEMPO

SERVICIO METEOROLOGICO

OBSERVATORIO CENTRAL DE TACUBAYA, D. F.

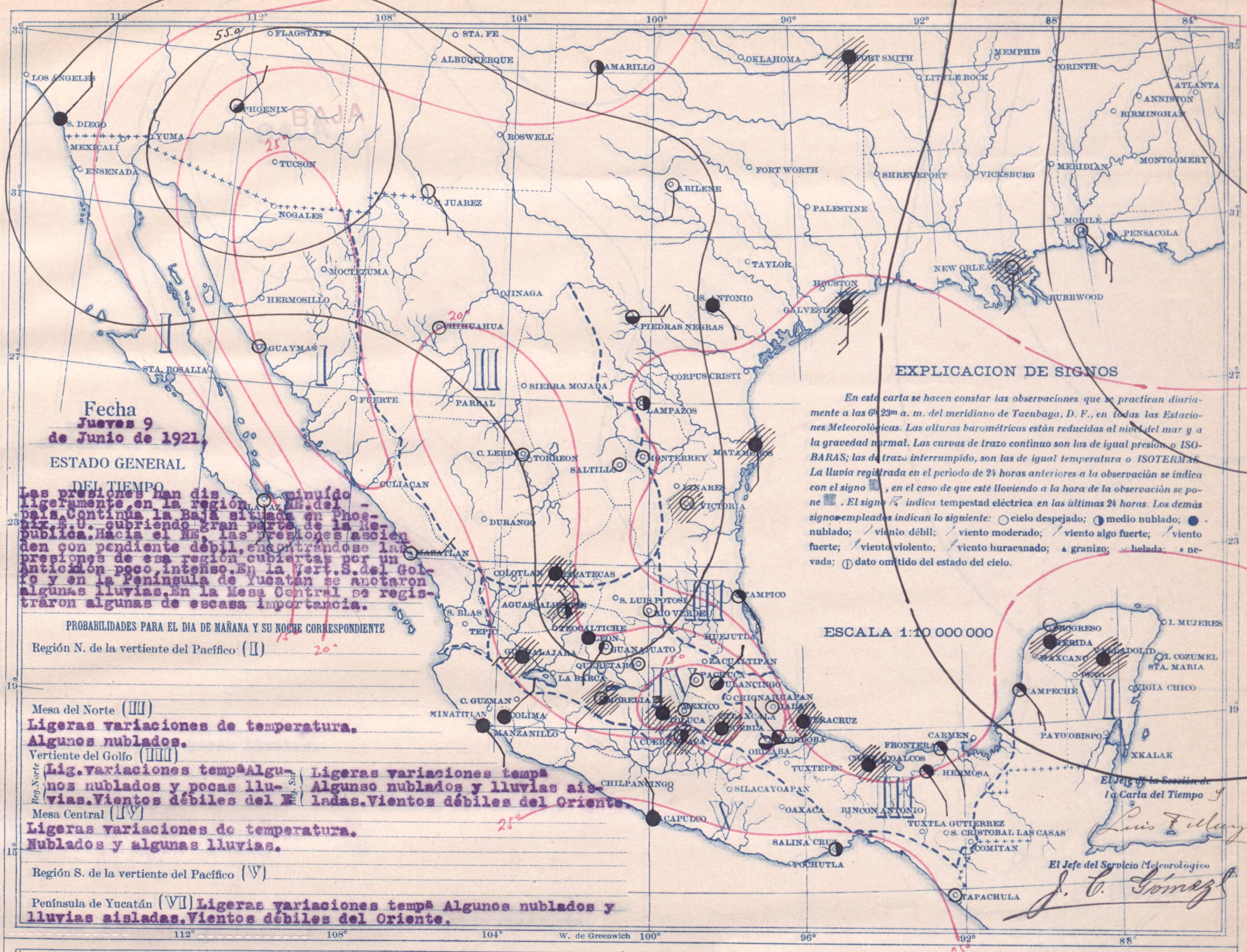

Fecha
Jueves 9
de Junio de 1921.

ESTADO GENERAL DEL TIEMPO

Las presiones han disminuído ligeramente en la región NE. del país. Continúa la Baja situada en Phoenix, E.U. cubriendo gran parte de la República. Hacia el NE. las presiones ascienden con pendiente débil, encontrándose las presiones de esa región cubiertas por un Anticición poco intenso. En la Vert. S. del Golfo y en la Península de Yucatán se anotaron algunas lluvias. En la Mesa Central se registraron algunas de escasa importancia.

PROBABILIDADES PARA EL DIA DE MAÑANA Y SU NOCHE CORRESPONDIENTE

Región N. de la vertiente del Pacífico (II)

Mesa del Norte (III)
Ligeras variaciones de temperatura.
Algunos nublados.

Vertiente del Golfo (IIII)
Reg. Norte: Lig. variaciones temp. Algunos nublados y pocas lluvias. Vientos débiles del N.
Reg. Sur: Ligeras variaciones temp. Algunso nublados y lluvias aisladas. Vientos débiles del Oriente.

Mesa Central (IV)
Ligeras variaciones de temperatura.
Nublados y algunas lluvias.

Región S. de la vertiente del Pacífico (V)

Península de Yucatán (VI) Ligeras variaciones temp. Algunos nublados y lluvias aisladas. Vientos débiles del Oriente.

ESTACIONES		PRESION AL NIVEL DEL MAR	TEMPERATURA A LAS 6h 23m A. M.	TEMPERATURA MAXIMA DE AYER	TEMPERATURA MINIMA EN ULTs 12 HORAS	NUBES [1] Clase, Cantidad y Dirección	NUBES Cantidad Total	LLUVIA EN 24 HORAS
		700 m. m. +	AL ABRIGO					
I								
Culiacán,	Sin.							
Ensenada,	B. C.							
Fuerte,	Sin.							
Guaymas,	Son.	57.8	25	32	23	1(Ci)E	1	0.0
Hermosillo,	Son.							
La Paz,	B. C.	58.2	14	--	14	Limpio	0	0.0
Mazatlán,	Sin.	59.4	23	27	22	1(StCu)	1	0.0
Mexicali	B. C.							
Nogales,	Son.							
S. Blas,	Nay.							
Sta. Rosalía,	B. C.							
Tepic,	Nay.							
II								
Ciudad Juárez,	Chih.							
Ciudad Lerdo,	Dgo.	57.5	19	35	18	3(StCu)	3	0.0
Chihuahua,	Chih.	55.7	20	23	19	Limpio	0	0.0
Durango,	Dgo.							
Ojinaga,	Chih.							
Parral,	Chih.							
Saltillo,	Coah.	56.6	22	29	18	1(StCu)	1	0.0
Sierra Mojada,	Coah.							
Torreón,	Coah.							
Zacatecas,	Zac.	----	14	23	12	1(SCu)E9(ACu)	10	Inap.
III								
Ciudad Victoria,	Tamp.	56.3	26	--	22	1(Ci)	1	Inap.
Huejutla,	Hgo.							
Lampazos,	N. L.	56.6	26	--	25	Limpio	0	0.0
Linares,	N. L.							
Matamoros,	Tamps.	58.0	28	34	26	9(StCu)S	9	Inap.
Monterrey,	N. L.	56.6	24	36	22	2(StCu)	2	0.0
Piedras Negras,	Coah.							
Tampico,	Tamps.	58.6	26	--	26	4(Ni)	4	0.0
Ciudad del Carmen,	Camp.							
Coatzacoalcos,	Ver.	58.2	28	--	24	9(StCu)	9	17.5
Comitán,	Chis.							
Córdoba,	Ver.	57.6	20	32	20	4(Ci)	4	0.0
Chignahuapan,	Pue.							
Frontera,	Tab.	59.4	25	36	24	4(ASt)	4	0.0
Jalapa,	Ver.	57.2	19	26	16	3(SCu)1(Ci)N	4	0.0
Orizaba,	Ver.	57.3	20	32	19	4(StCu)	4	0.0
Rincón Antonio,	Oax.							
S. Cristóbal las Casas,	Chis.							
Tuxtepec,	Oax.							
Tuxtla Gutierrez,	Chis.							
Veracruz,	Ver.	58.3	26	29	24	8(SCu)SE2(ACu)SW	43.0	
Villa Hermosa,	Tab.	59.4	25	34	25	4(Ci)	4	0.0

ESTACIONES		PRESION AL NIVEL DEL MAR	TEMPERATURA A LAS 6h 23m A. M.	TEMPERATURA MAXIMA DE AYER	TEMPERATURA MINIMA EN ULTs 12 HORAS	NUBES [1] Clase, Cantidad y Dirección	NUBES Cantidad Total	LLUVIA EN 24 HORAS
		700 m. m. +	AL ABRIGO					
IV								
Aguascalientes,	Ags.	56.8	17	32	17	5(CiCu)3(SCu)	8	Inap.
Guadalajara,	Jal.	57.8	18	34	17	9(ACu)E	9	Inap.
Guanajuato,	Gto.	56.2	13	--	13	3(CiCu)	3	0.0
La Barca,	Jal.							
León,	Gto.	55.9	20	33	19	2(SCu)6(CiCu)	8	0.0
México,	D. F.							
Morelia,	Mich.	58.0	16	26	15	1(ACu)3(SCu)	4	0.5
Pachuca,	Hgo.	58.7	13	21	12	3(Ci)	3	0.0
Puebla,	Pue.	----	---	--	11	9(StCu)SW	9	Inap.
Querétaro,	Qro.	58.0	17	29	16	Limpio	0	0.0
Río Verde,	S. L. P.	57.0	20	--	19	Limpio	0	0.0
S. Luis Potosí,	S. L. P.							
Tacubaya,	D. F.	58.0	13	30	11	4(ACu)S2(Ci)S	6	0.0
Tlaxcala,	Tlax.							
Toluca,	Méx.	57.2	14	23	7	7(CiCu)3(SCu)	10	Inap.
Tulancingo,	Hgo.	----	11	--	10	4(Ci)	4	0.0
V								
Acapulco,	Gro.	58.2	26	--	23	9(CiCu)N	9	0.0
Ciudad Guzmán,	Jal.							
Colima,	Col.	58.6	22	31	22	9(CiCu)NE	9	0.0
Cuernavaca,	Mor.	58.6	20	29	19	6(StCu)	6	Inap.
Chilpancingo,	Gro.							
Manzanillo,	Col.	58.4	23	--	22	9(Ci)	9	0.0
Oaxaca,	Oax.							
Pochutla,	Oax.							
Salina Cruz,	Oax.	58.0	27	--	26	6(Ci)W	6	0.0
Silacayoapan,	Oax.							
Tapachula,	Chiap.	58.0	22	--	22	Limpio	0	0.0
VI								
Campeche,	Camp.	60.1	24	29	24	4(St)SE	4	0.0
Maxcanú,	Yuc.							
Mérida,	Yuc.	60.9	24	33	24	9(St)	9	Inap.
Payo Obispo,	Q. R.							
Peto,	Yuc.							
Progreso,	Yuc.	61.2	24	30	24	1(Ci)	1	0.0
Sta. María,	Q. R.							
Valladolid,	Yuc.	60.6	23	32	22	9(Ni)	9	2.5
Xkalak,	Q. R.							

DATOS DEL OBSERVATORIO DE TACUBAYA EL DIA ANTERIOR

Presión media	581.98	Viento dominante — Dirección	NNW
		Viento dominante — Velocidad media	4.4
Temperatura media	19.4	„ de velocidad máxa — Dirección	NNW
		„ de velocidad máxa — Velocidad	8.1
Humedad relativa media %	44	Velocidad media del viento en el día	2.6

NOTAS.—[1] Las clases de nubes están dadas por los términos que van dentro del paréntesis, precedido cada uno de un coeficiente que indica la cantidad. La dirección de todas las nubes encerradas dentro del paréntesis, está dada por las iniciales que están fuera e inmediatamente después de él.

A causa del reducido número de telegramas de tiempo que se reciben oportunamente continuarán por ahora suprimidas las previsiones para algunas regiones del País.

SECRETARIA DE AGRICULTURA Y FOMENTO

DIRECCION DE ESTUDIOS GEOGRAFICOS Y CLIMATOLOGICOS

REPUBLICA MEXICANA
CARTA DEL TIEMPO

SERVICIO METEOROLOGICO

OBSERVATORIO CENTRAL DE TACUBAYA, D. F.

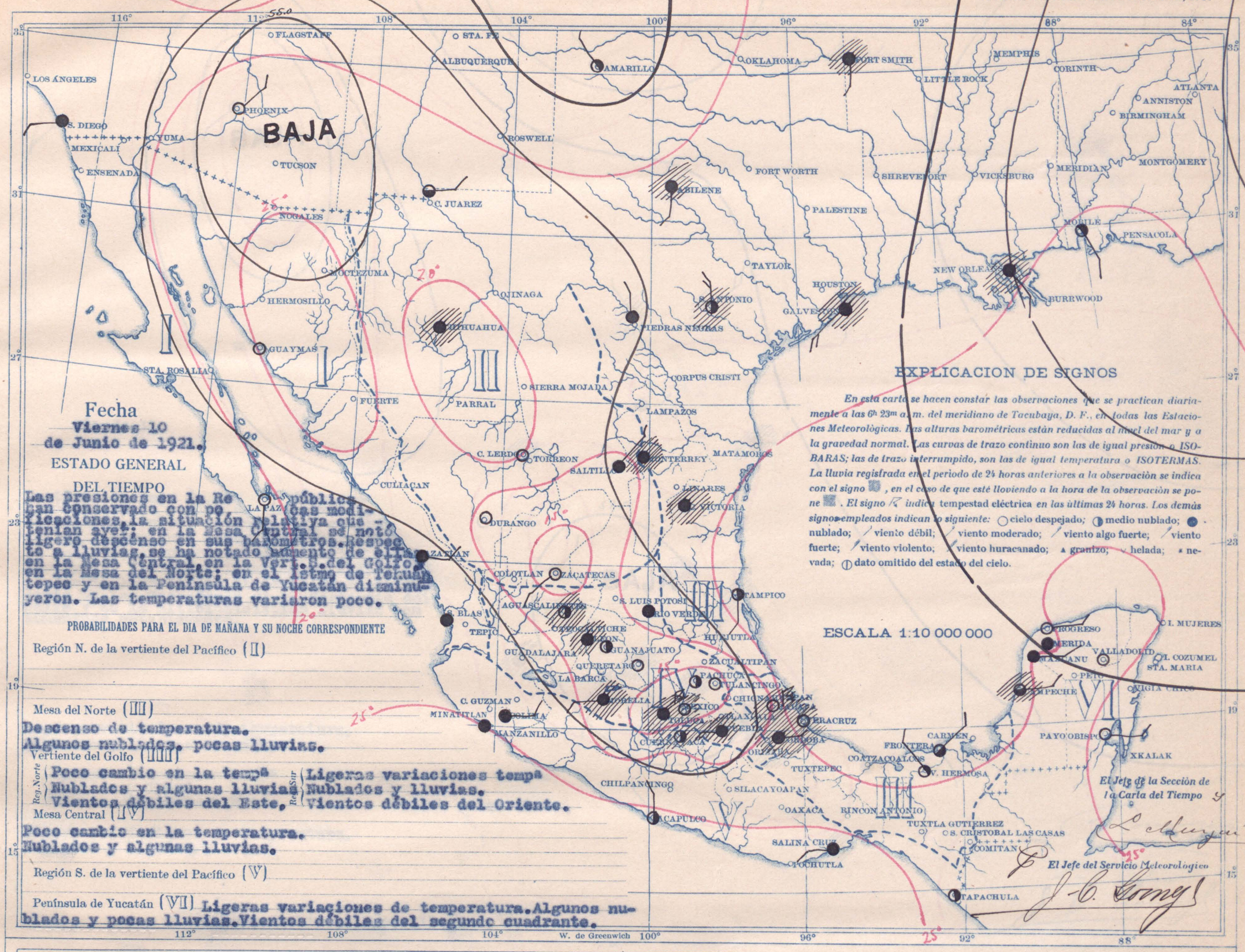

EXPLICACION DE SIGNOS

En esta carta se hacen constar las observaciones que se practican diariamente a las 6h 23m a. m. del meridiano de Tacubaya, D. F., en todas las Estaciones Meteorológicas. Las alturas barométricas están reducidas al nivel del mar y a la gravedad normal. Las curvas de trazo continuo son las de igual presión o ISOBARAS; las de trazo interrumpido, son las de igual temperatura o ISOTERMAS. La lluvia registrada en el periodo de 24 horas anteriores a la observación se indica con el signo ▩, en el caso de que esté lloviendo a la hora de la observación se pone ▩. El signo ⚡ indica tempestad eléctrica en las últimas 24 horas. Los demás signos empleados indican lo siguiente: ○ cielo despejado; ◑ medio nublado; ● nublado; / viento débil; / viento moderado; / viento algo fuerte; / viento fuerte; / viento violento; / viento huracanado; ▲ granizo; ▽ helada; * nevada; ⦶ dato omitido del estado del cielo.

ESCALA 1:10 000 000

Fecha
Viernes 10
de Junio de 1921.

ESTADO GENERAL
DEL TIEMPO

Las presiones en la República han conservado con pequeñas modificaciones, la situación relativa que tenían ayer; en la Mesa Central se notó ligero descenso en sus barómetros. Respecto a lluvias, se ha notado aumento de ellas en la Mesa Central, en la Vert. S. del Golfo, en la Mesa del Norte; en el Istmo de Tehuantepec y en la Península de Yucatán disminuyeron. Las temperaturas variaron poco.

PROBABILIDADES PARA EL DIA DE MAÑANA Y SU NOCHE CORRESPONDIENTE

Región N. de la vertiente del Pacífico (II)

Mesa del Norte (III)
Descenso de temperatura.
Algunos nublados, pocas lluvias.

Vertiente del Golfo (IIII)
Reg. Norte: Poco cambio en la tempª. Nublados y algunas lluvias. Vientos débiles del Este.
Reg. Sur: Ligeras variaciones tempª. Nublados y lluvias. Vientos débiles del Oriente.

Mesa Central (IV)
Poco cambio en la temperatura.
Nublados y algunas lluvias.

Región S. de la vertiente del Pacífico (V)

Península de Yucatán (VI) Ligeras variaciones de temperatura. Algunos nublados y pocas lluvias. Vientos débiles del segundo cuadrante.

El Jefe de la Sección de la Carta del Tiempo

El Jefe del Servicio Meteorológico

ESTACIONES		PRESION AL NIVEL DEL MAR	TEMPERATURA A LAS 6h 23m A. M	TEMPERATURA MAXIMA DE AYER	TEMPERATURA MINIMA EN ULTs 12 HORAS	NUBES [1] Clase, Cantidad y Dirección	NUBES [1] Cantidad total	LLUVIA EN 24 HORAS
		700 m. m. +	AL ABRIGO					
I								
Culiacán,	Sin.							
Ensenada,	B. C.							
Fuerte,	Sin.							
Guaymas,	Son.	56.0	25	31	22	1(CiCu)	1	0.0
Hermosillo,	Son.							
La Paz,	B. C.	57.8	17	--	17	Limpio	0	0.0
Mazatlán,	Sin.	58.4	24	32	24	5(CiCu)SE5(ACu)		0.0
Mexicali	B. C.							
Nogales,	Son.							
S. Blas,	Nay.	58.6	24	--	22	5(ACu)3(ASt)	8	0.0
Sta. Rosalía,	B. C.							
Tepic,	Nay.							
II								
Ciudad Juárez,	Chih.							
Ciudad Lerdo,	Dgo.	56.6	20	36	17	3(StCu)	3	0.0
Chihuahua,	Chih.	56.8	19	32	17	9(CiCu)1(Ni)S	10	Inap.
Durango,	Dgo.	57.3	18	34	16	Limpio	0	0.0
Ojinaga,	Chih.							
Parral,	Chih.							
Saltillo,	Coah.	57.6	18	29	17	9(ACu)	9	0.0
Sierra Mojada,	Coah.							
Torreón,	Coah.							
Zacatecas,	Zac.	----	14	23	12	1(Ci)S	1	0.0
III								
Ciudad Victoria,	Tamp.	58.8	28	34	21	9(Ni)S	9	30.0
Huejutla,	Hgo.							
Lampazos,	N. L.							
Linares,	N. L.							
Matamoros,	Tamps.							
Monterrey,	N. L.	58.9	23	27	22	9(StCu)	9	Inap.
Piedras Negras,	Coah.							
Tampico,	Tamps.	57.7	28	--	25	4(Ni)2(StCu)	6	0.0
Ciudad del Carmen,	Camp.							
Coatzacoalcos,	Ver.							
Comitán,	Chis.							
Córdoba,	Ver.	----	21	--	21	7(SCu)W1(Ci)	8	16.5
Chignahuapan,	Pue.							
Frontera,	Tab.	58.4	26	36	24	4(ASt)SE	4	0.0
Jalapa,	Ver.	57.6	20	27		1(St)1(Ci)	2	2.5
Orizaba,	Ver.							
Rincón Antonio,	Oax.							
S. Cristóbal las Casas,	Chis.							
Tuxtepec,	Oax.							
Tuxtla Gutierrez,	Chis.							
Veracruz,	Ver.	57.7	27	29	25	4(Ci)	4	7.0
Villa Hermosa,	Tab.	58.0	26	34	25	3(Ci)3(ACu)	6	0.0

Región Norte: Ciudad Victoria, Huejutla, Lampazos, Linares, Matamoros, Monterrey, Piedras Negras, Tampico.
Región Sur: Ciudad del Carmen, Coatzacoalcos, Comitán, Córdoba, Chignahuapan, Frontera, Jalapa, Orizaba, Rincón Antonio, S. Cristóbal las Casas, Tuxtepec, Tuxtla Gutierrez, Veracruz, Villa Hermosa.

ESTACIONES		PRESION AL NIVEL DEL MAR	TEMPERATURA A LAS 6h 23m A. M	TEMPERATURA MAXIMA DE AYER	TEMPERATURA MINIMA EN ULTs 12 HORAS	NUBES [1] Clase, Cantidad y Dirección	NUBES [1] Cantidad total	LLUVIA EN 24 HORAS
		700 m. m. +	AL ABRIGO					
IV								
Aguascalientes,	Ags.	56.3	18	31	16	4(ASt)	4	Inap.
Guadalajara,	Jal.							
Guanajuato,	Gto.	----	18	29	13	1(StCu)4(Ci)	5	0.0
La Barca,	Jal.							
León,	Gto.	55.2	19	--	--	2(ASt)6(StCu)	8	Inap.
México,	D. F.							
Morelia,	Mich.	57.4	16	26	16	3(SCu)7(Ni)NE	10	5.5
Pachuca,	Hgo.	57.1	14	22	11	5(Ci)	5	2.0
Puebla,	Pue.	57.8	16	24	16	2(Ci)6(StCu)	8	2.0
Querétaro,	Qro.	56.7	17	29	16	Limpio	0	0.0
Río Verde,	S. L. P.	57.1	22	--	--	8(Ni)	8	0.0
S. Luis Potosí,	S. L. P.							
Tacubaya,	D. F.	56.9	12	30	11	7(ACu)SW2(Ci)	9	4.8
Tlaxcala,	Tlax.							
Toluca,	Méx.	----	11	--	10	7(StCu)3(Ni)	10	8.0
Tulancingo,	Hgo.	56.7	14	25	13	Limpio	0	0.0
V								
Acapulco,	Gro.	58.0	26	--	25	5(CiCu)W	5	0.0
Ciudad Guzmán,	Jal.							
Colima,	Col.	58.3	23	32	22	9(StCu)E	9	0.0
Cuernavaca,	Mor.	----	19	26	17	-----	-	5.5
Chilpancingo,	Gro.							
Manzanillo,	Col.	59.0	25	29	23	5(ACu)5(ASt)	10	0.0
Oaxaca,	Oax.							
Pochutla,	Oax.							
Salina Cruz,	Oax.	58.6	28	31	22	3(Ci)N6(ACu)	9	0.0
Silacayoapan,	Oax.							
Tapachula,	Chiap.	59.8	23	32	21	5(Ci)	5	0.0
VI								
Campeche,	Camp.	59.5	26	30	25	4(St)NE1(Ci)W	5	1.5
Maxcanú,	Yuc.	59.8	24	33	23	9(Ci)	9	0.0
Mérida,	Yuc.	60.3	26	32	22	5(Ci)5(St)	10	0.0
Payo Obispo,	Q. R.	59.8	28	--	26	3(StCu)E	3	0.0
Peto,	Yuc.							
Progreso,	Yuc.	60.4	25	31	24	1(Ci)	1	0.0
Sta. María,	Q. R.							
Valladolid,	Yuc.	60.1	24	32	24	1(StCu)	1	0.0
Xkalak,	Q. R.							

DATOS DEL OBSERVATORIO DE TACUBAYA EL DIA ANTERIOR

Presión media	581.77	Viento dominante — Dirección	NNW
		Viento dominante — Velocidad media	3.9
Temperatura media	18.6	„ de velocidad máxª — Dirección	ESE
		„ de velocidad máxª — Velocidad	15.1
Humedad relativa media %	52	Velocidad media del viento en el día	2.8

NOTAS.—[1] Las clases de nubes están dadas por los términos que van dentro del paréntesis, precedido cada uno de un coeficiente que indica la cantidad. La dirección de todas las nubes encerradas dentro del paréntesis, está dada por las iniciales que están fuera e inmediatamente después de él.

A causa del reducido número de telegramas de tiempo que se reciben oportunamente continuarán por ahora suprimidas las previsiones para algunas regiones del País.

SECRETARIA DE AGRICULTURA Y FOMENTO

DIRECCION DE ESTUDIOS GEOGRAFICOS Y CLIMATOLOGICOS

ALTA
REPUBLICA MEXICANA
CARTA DEL TIEMPO

SERVICIO METEOROLOGICO

OBSERVATORIO CENTRAL DE TACUBAYA, D. F.

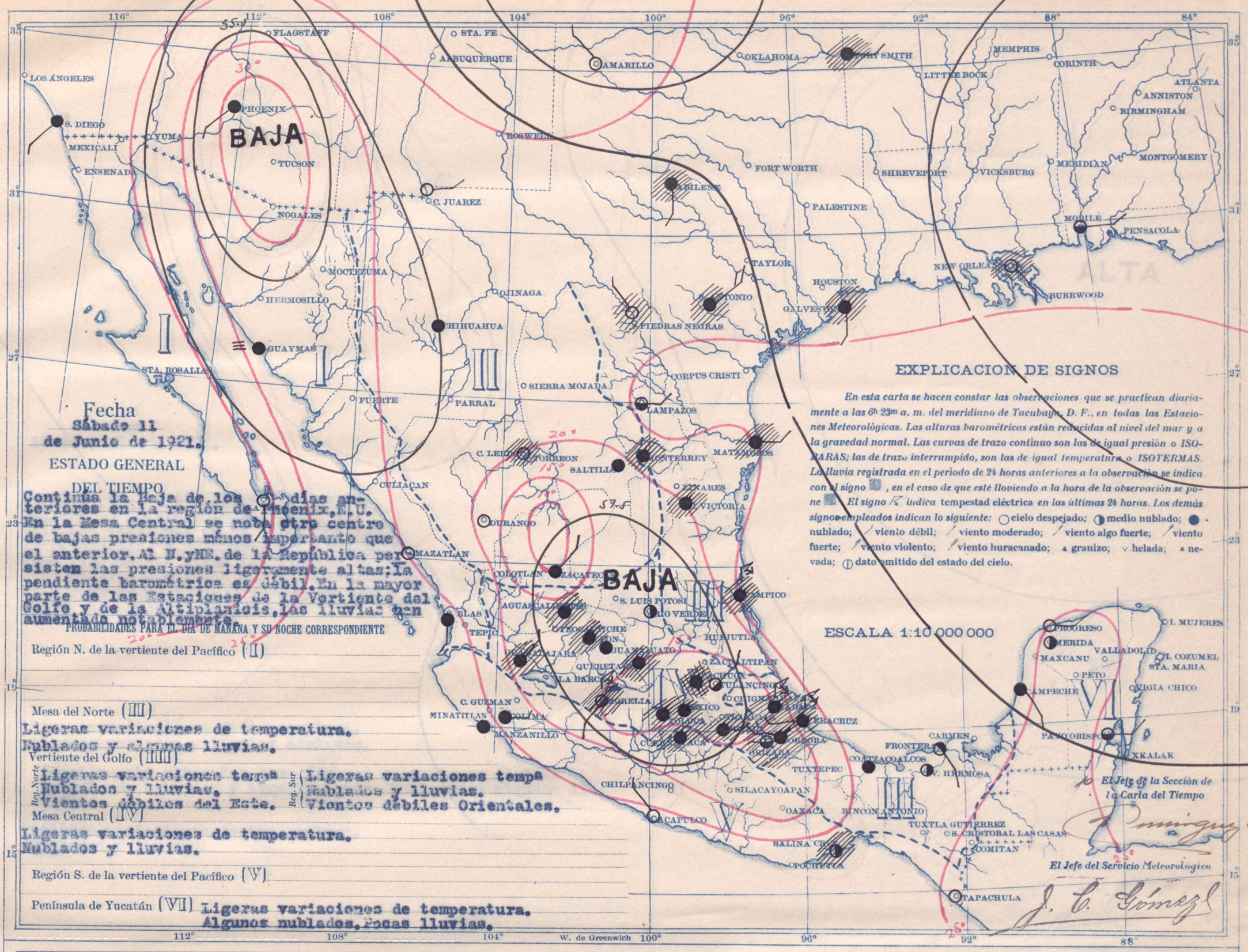

ESTACIONES		PRESION AL NIVEL DEL MAR	TEMPERATURA A LAS 6h 23m A. M	TEMPERATURA MAXIMA DE AYER	TEMPERATURA MINIMA EN ULTs 12 HORAS	NUBES [1] Clase, Cantidad y Dirección	NUBES [1] Cantidad total	LLUVIA EN 24 HORAS
		700 m. m. +	AL ABRIGO					
I								
Culiacán,	Sin.							
Ensenada,	B. C.							
Fuerte,	Sin.							
Guaymas,	Son.	55.2	27	31	25	9(ASt)E	9	0.0
Hermosillo,	Son.							
La Paz,	B. C.	58.6	17	--	17	Limpiox	0	0.0
Mazatlán,	Sin.	58.2	25	--	24	Limpio	0	0.0
Mexicali	B. C.							
Nogales,	Son.							
S. Blas,	Nay.	59.2	26	--	25	9(ACu)1(St)	10	0.0
Sta. Rosalía,	B. C.							
Tepic,	Nay.							
II								
Ciudad Juárez,	Chih.							
Ciudad Lerdo,	Dgo.	57.8	20	35	18	Limpio	0	4.5
Chihuahua,	Chih.	57.5	21	31	19	9(CiCu)W	9	0.0
Durango,	Dgo.	57.9	16	--	11	1(St)	1	0.0
Ojinaga,	Chih.							
Parral,	Chih.							
Saltillo,	Coah.	58.3	16	26	14	9(StCu)NE	9	0.0
Sierra Mojada,	Coah.							
Torreón,	Coah.							
Zacatecas,	Zac.	----	10	23	10	5(StCu)W2(Ci)N	7	----
IIII								
Reg. Norte: Ciudad Victoria,	Tamp.	59.8	20	34	19	9(Ni)E	9	Inap.
Huejutla,	Hgo.							
Lampazos,	N. L.	----	26	38	24	5(StCu)	5	0.0
Linares,	N. L.							
Matamoros,	Tamps.	59.6	25	29	23	3(Ci)7(SCu)	10	1.0
Monterrey,	N. L.	59.0	21	28	20	9(StCu)	9	2.5
Piedras Negras,	Coah.							
Tampico,	Tamps.	59.2	25	--	20	5(StCu)S3(Ni)S	8	6.5
Reg. Sur: Ciudad del Carmen,	Camp.							
Coatzacoalcos,	Ver.	58.6	26	32	19	7(StCu)	7	0.0
Comitán,	Chis.							
Córdoba,	Ver.	----	18	30	18	9(ASt)SE n	9	6.5
Chignahuapan,	Pue.							
Frontera,	Tab.	58.2	26	36	24	5(Ci)SE	5	0.0
Jalapa,	Ver.	59.8	15	36	15	9(Ni)	9	12.0
Orizaba,	Ver.	----	17	25	15	7(SiCu)W	7	5.0
Rincón Antonio,	Oax.							
S. Cristóbal las Casas,	Chis.							
Tuxtepec,	Oax.							
Tuxtla Gutierrez,	Chis.							
Veracruz,	Ver.	59.2	24	29	--	8(Ni)W2(CiCu)	10	2.0
Villa Hermosa,	Tab.	57.9	28	34	24	3(CiCu)3(SCu)	6	0.0

ESTACIONES		PRESION AL NIVEL DEL MAR	TEMPERATURA A LAS 6h 23m A. M	TEMPERATURA MAXIMA DE AYER	TEMPERATURA MINIMA EN ULTs 12 HORAS	NUBES [1] Clase, Cantidad y Dirección	NUBES [1] Cantidad total	LLUVIA EN 24 HORAS
		700 m. m. +	AL ABRIGO					
IV								
Aguascalientes,	Ags.	55.7	16	29	15	3(Ci)W7(Ni)	10	8.5
Guadalajara,	Jal.	57.9	17	--	16	9(StCu)NE	9	10.6
Guanajuato,	Gto.	56.1	18	25	16	5(St)NE2(ACu)	7	0.0
La Barca,	Jal.							
León,	Gto.	56.3	19	28	18	5(Ci)5(StCu)	10	Inap.
México,	D. F.							
Morelia,	Mich.	56.5	15	--	14	4(ACu)	4	29.0
Pachuca,	Hgo.	57.1	14	--	14	9(Ni)	9	6.0
Puebla,	Pue.	57.5	14	32	--	9(CuNi)N	9	8.0
Querétaro,	Qro.	56.8	15	27	14	9(Ci)	9	Inap.
Río Verde,	S. L. P.	56.5	18	--	--	4(StCu)E	4	0.0
S. Luis Potosí,	S. L. P.							
Tacubaya,	D. F.	57.2	13	29	12	8(ACu)NW	8	1.3
Tlaxcala,	Tlax.							
Toluca,	Méx.	57.2	12	20	9	3(CiCu)7(Ni)	10	32.0
Tulancingo,	Hgo.	57.5	13	24	11	4(CiCu)	4	0.0
V								
Acapulco,	Gro.	59.4	26	--	22	Limpio	0	0.0
Ciudad Guzmán,	Jal.							
Colima,	Col.	58.7	24	32	23	1(Ci)9(Ni)NE	10	0.0
Cuernavaca,	Mor.	57.2	18	25	16	----	-	14.0
Chilpancingo,	Gro.							
Manzanillo,	Col.	58.5	26	--	24	9(ASt)SE	9	0.0
Oaxaca,	Oax.							
Pochutla,	Oax.							
Salina Cruz,	Oax.	59.2	26	--	--	6(ACu)SW	6	45.0
Silacayoapan,	Oax.							
Tapachula,	Chiap.	----	21	--	20	Limpio	0	0.0
VI								
Campeche,	Camp.	60.5	27n	--	26	9(St)	9	0.0
Maxcanú,	Yuc.							
Mérida,	Yuc.	61.1	24	--	22	5(St)NW	5	0.0
Payo Obispo,	Q. R.	60.6	28	--	26	6(StCu)E	6	0.0
Peto,	Yuc.							
Progreso,	Yuc.	61.0	25	30	24	1(Ci)	1	0.0
Sta. María,	Q. R.							
Valladolid,	Yuc.							
Xkalak,	Q. R.							

DATOS DEL OBSERVATORIO DE TACUBAYA EL DIA ANTERIOR

Presión media	581.94	Viento dominante: Dirección	ESE
		Viento dominante: Velocidad media	3.5
Temperatura media	17.0	„ de velocidad máxa: Dirección	NNE
		„ de velocidad máxa: Velocidad	15.4
Humedad relativa media %	67	Velocidad media del viento en el día	2.1

NOTAS.—[1] Las clases de nubes están dadas por los términos que van dentro del paréntesis, precedido cada uno de un coeficiente que indica la cantidad. La dirección de todas las nubes encerradas dentro del paréntesis, está dada por las iniciales que están fuera e inmediatamente después de él.

A causa del reducido número de telegramas de tiempo que se reciben oportunamente continuarán por ahora suprimidas las previsiones para algunas regiones del País.

SECRETARIA DE AGRICULTURA Y FOMENTO

DIRECCION DE ESTUDIOS GEOGRAFICOS Y CLIMATOLOGICOS

REPUBLICA MEXICANA

CARTA DEL TIEMPO

SERVICIO METEOROLOGICO

OBSERVATORIO CENTRAL DE TACUBAYA, D. F.

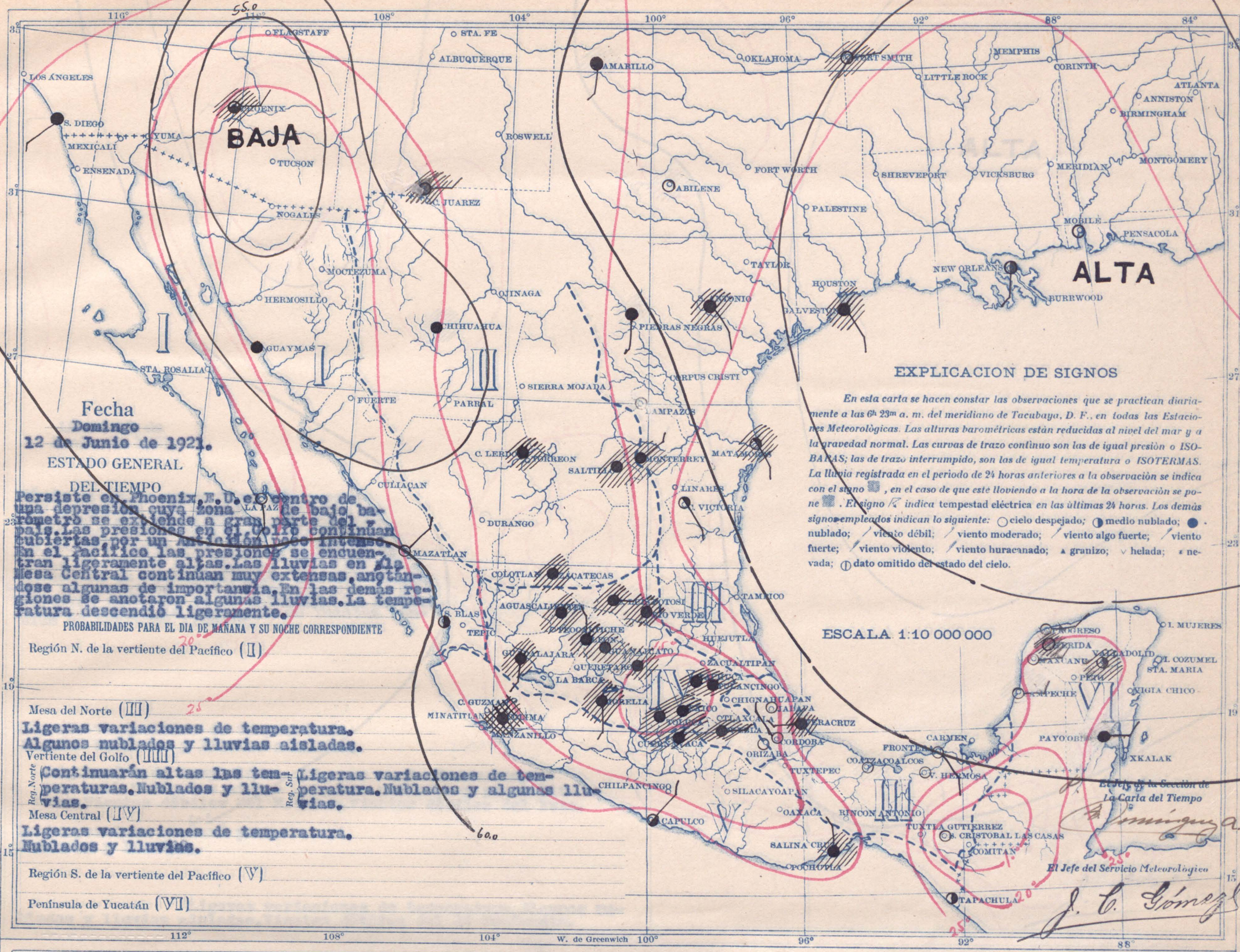

ESTACIONES		PRESION AL NIVEL DEL MAR	TEMPERATURA A LAS 6h 23m A. M	TEMPERATURA MAXIMA DE AYER	TEMPERATURA MINIMA EN ULTs 12 HORAS	NUBES [1] Clase, Cantidad y Dirección	NUBES [1] Cantidad Total	LLUVIA EN 24 HORAS
		700 m. m. +	AL ABRIGO					
I								
Culiacán,	Sin.							
Ensenada,	B. C.							
Fuerte,	Sin.							
Guaymas,	Son.	57.4	27	--	25	9(Ci)	9	0.0
Hermosillo,	Son.							
La Paz,	B. C.	59.0	16	--	15	Limpio	0	0.0
Mazatlán,	Sin.	60.0	25	28	24	3(StCu)	3	0.0
Mexicali	B. C.							
Nogales,	Son.							
S. Blas,	Nay.	59.2	23	--	23	3(Ci)2(StCu)	5	0.0
Sta. Rosalía,	B. C.							
Tepic,	Nay.							
II								
Ciudad Juárez,	Chih.							
Ciudad Lerdo,	Dgo.	58.7	19	--	19	9(Ni)	9	4.5
Chihuahua,	Chih.	57.1	20	--	19	9(Ni)S	9	0.0
Durango,	Dgo.							
Ojinaga,	Chih.							
Parral,	Chih.							
Saltillo,	Coah.	58.9	19	29	15	7(SCu)3(ACu)	10	Inap.
Sierra Mojada,	Coah.							
Torreón,	Coah.							
Zacatecas,	Zac.	----	11	22	10	4(St)3(CiCu)	7	3.0
III								
Región Norte: Ciudad Victoria,	Tamp.	58.9	26	34	24	3(CiCu)	3	0.0
Huejutla,	Hgo.							
Lampazos,	N. L.							
Linares,	N. L.							
Matamoros,	Tamps.	60.8	27	31	26	5(Ci)	5	Inap.
Monterrey,	N. L.	58.9	24	31	21	9(StCu)	9	6.5
Piedras Negras,	Coah.							
Tampico,	Tamps.							
Región Sur: Ciudad del Carmen,	Camp.							
Coatzacoalcos,	Ver.	59.6	28	34	24	3(SCu)	3	0.0
Comitán,	Chis.							
Córdoba,	Ver.	59.6	20	28	20	1(Ci)	1	0.0
Chignahuapan,	Pue.							
Frontera,	Tab.	60.0	28	37	24	Limpio	0	0.0
Jalapa,	Ver.	59.2	19	21	15	1(St)NW	1	0.0
Orizaba,	Ver.	59.4	18	34	15	2(ASt)N	2	0.0
Rincón Antonio,	Oax.							
S. Cristóbal las Casas,	Chis.	59.6	14	--	10	Limpio	0	0.0
Tuxtepec,	Oax.							
Tuxtla Gutierrez,	Chis.							
Veracruz,	Ver.	59.3	26	--	26	1(ACu)6(SCu)NE	7	0.5
Villa Hermosa,	Tab.	59.5	28	--	25	Limpio	0	0.0

ESTACIONES		PRESION AL NIVEL DEL MAR	TEMPERATURA A LAS 6h 23m A. M	TEMPERATURA MAXIMA DE AYER	TEMPERATURA MINIMA EN ULTs 12 HORAS	NUBES [1] Clase, Cantidad y Dirección	NUBES [1] Cantidad Total	LLUVIA EN 24 HORAS
		700 m. m. +	AL ABRIGO					
IV								
Aguascalientes,	Ags.	57.9	16	29	15	7(Ni)S3(CuNi)W	10	2.0
Guadalajara,	Jal.	59.1	16	30	15	9(StCu)E	9	15.5
Guanajuato,	Gto.	57.9	16	24	12	9(Ni)	9	5.5
La Barca,	Jal.							
León,	Gto.	58.1	17	28	16	9(Ni)NE	9	2.0
México,	D. F.							
Morelia,	Mich.	58.8	16	23	16	9(Ni)SW	9	15.5
Pachuca,	Hgo.	59.5	13	18	13	5(Ci)5(ACu)	10	1.0
Puebla,	Pue.	58.7	15	21	14	9(StCu)NE	9	12.0
Querétaro,	Qro.	58.7	15	27	15	4(CiCu)6(Ni)	10	19.0
Río Verde,	S. L. P.	59.4	20	--	19	9(Ni)	9	6.0
S. Luis Potosí,	S. L. P.	58.7	18	--	15	1(ACu)SE7(SCu)	8	Inap.
Tacubaya,	D. F.	57.6	13	24	12	9(Ni)1(St)	10	22.0
Tlaxcala,	Tlax.							
Toluca,	Méx.	59.4	12	17	10	7(Ni)3(SCu)	10	14.0
Tulancingo,	Hgo.	----	15	24	14	9(Ni)	9	0.5
V								
Acapulco,	Gro.	59.2	26	--	22	4(ACu)N	4	0.0
Ciudad Guzmán,	Jal.							
Colima,	Col.	59.7	22	30	21	9(Ni)NW	9	3.0
Cuernavaca,	Mor.	----	18	24	17	------	-	2.0
Chilpancingo,	Gro.							
Manzanillo,	Col.							
Oaxaca,	Oax.							
Pochutla,	Oax.							
Salina Cruz,	Oax.	58.8	23	29	23	9(UiCu)E	9	2.0
Silacayoapan,	Oax.							
Tapachula,	Chiap.	59.6	24	35	23	3(Ci)	3	0.0
VI								
Campeche,	Camp.	60.3	27	30	26	Limpio	0	0.0
Maxcanú,	Yuc.	61.6	24	28	23	Limpio	0	0.0
Mérida,	Yuc.	61.8	25	32	22	4(St)	4	Inap.
Payo Obispo,	Q. R.	61.2	27	26	26	4(StCu)E	4	0.0
Peto,	Yuc.							
Progreso,	Yuc.	62.4	26	30	24	1(Ci)	1	0.0
Sta. María,	Q. R.							
Valladolid,	Yuc.	61.8	24	--	24	1(SCu)3(St)	4	2.5
Xkalak,	Q. R.							

DATOS DEL OBSERVATORIO DE TACUBAYA EL DIA ANTERIOR

Presión media	582.44	Viento dominante: Dirección	WSW
		Viento dominante: Velocidad media	4.8
Temperatura media	15.8	„ de velocidad máxa: Dirección	WSW
		„ de velocidad máxa: Velocidad	7.1
Humedad relativa media %	76	Velocidad media del viento en el día	2.3

NOTAS.—[1] Las clases de nubes están dadas por los términos que van dentro del paréntesis, precedido cada uno de un coeficiente que indica la cantidad. La dirección de todas las nubes encerradas dentro del paréntesis, está dada por las iniciales que están fuera e inmediatamente después de él.

A causa del reducido número de telegramas de tiempo que se reciben oportunamente continuarán por ahora suprimidas las previsiones para algunas regiones del País.

SECRETARIA DE AGRICULTURA Y FOMENTO

DIRECCION DE ESTUDIOS GEOGRAFICOS Y CLIMATOLOGICOS

REPUBLICA MEXICANA
CARTA DEL TIEMPO

SERVICIO METEOROLOGICO

OBSERVATORIO CENTRAL DE TACUBAYA, D. F.

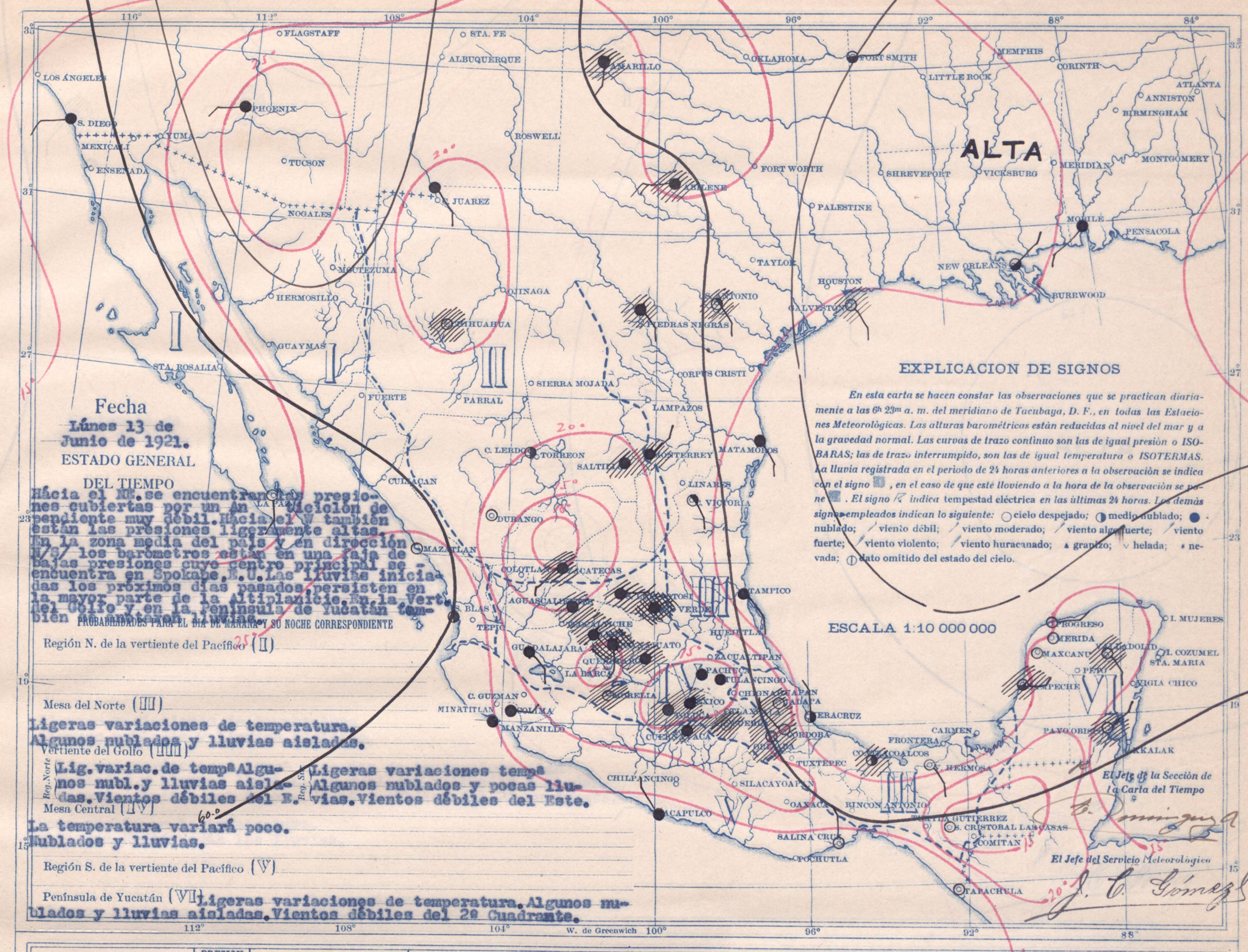

EXPLICACION DE SIGNOS

En esta carta se hacen constar las observaciones que se practican diariamente a las 6h 23m a. m. del meridiano de Tacubaya, D. F., en todas las Estaciones Meteorológicas. Las alturas barométricas están reducidas al nivel del mar y a la gravedad normal. Las curvas de trazo continuo son las de igual presión o ISOBARAS; las de trazo interrumpido, son las de igual temperatura o ISOTERMAS. La lluvia registrada en el periodo de 24 horas anteriores a la observación se indica con el signo ▨, en el caso de que esté lloviendo a la hora de la observación se pone ▨. El signo ⚡ indica tempestad eléctrica en las últimas 24 horas. Los demás signos empleados indican lo siguiente: ○ cielo despejado; ◑ medio nublado; ● nublado; / viento débil; / viento moderado; / viento algo fuerte; / viento fuerte; / viento violento; / viento huracanado; ▲ granizo; ▽ helada; * nevada; ⦶ dato omitido del estado del cielo.

ESCALA 1:10 000 000

Fecha

Lúnes 13 de Junio de 1921.

ESTADO GENERAL DEL TIEMPO

Hácia el NE. se encuentran las presiones cubiertas por un An ciclón de pendiente muy débil. Hácia el W también están las presiones ligeramente altas. En la zona media del país y en dirección N/S/ los barómetros están en una faja de bajas presiones cuyo centro principal se encuentra en Spokane, E. U. Las lluvias iniciadas los próximos días pasados persisten en la mayor parte de la Altiplanicie. En la Vert. del Golfo y en la Península de Yucatán también han llovido.

PROBABILIDADES PARA EL DIA DE MAÑANA Y SU NOCHE CORRESPONDIENTE

Región N. de la vertiente del Pacífico (II)

Mesa del Norte (III)

Ligeras variaciones de temperatura. Algunos nublados y lluvias aisladas.

Vertiente del Golfo (IIII)

Reg. Norte: Lig. variac. de temp.ª Algunos nubl. y lluvias aisladas. Vientos débiles del E.

Reg. Sur: Ligeras variaciones temp.ª Algunos nublados y pocas lluvias. Vientos débiles del Este.

Mesa Central (IV)

La temperatura variará poco. Nublados y lluvias.

Región S. de la vertiente del Pacífico (V)

Península de Yucatán (VI) Ligeras variaciones de temperatura. Algunos nublados y lluvias aisladas. Vientos débiles del 2º Cuadrante.

El Jefe de la Sección de la Carta del Tiempo

E. Domínguez

El Jefe del Servicio Meteorológico

J. C. Gómez

ESTACIONES		PRESION AL NIVEL DEL MAR	TEMPERATURA A LAS 6h 23m A. M	TEMPERATURA MAXIMA DE AYER	TEMPERATURA MINIMA EN ULTs 12 HORAS	NUBES [1] Clase, Cantidad y Dirección	NUBES Cantidad total	LLUVIA EN 24 HORAS
		700 m. m. +	AL ABRIGO					
I								
Culiacán,	Sin.							
Ensenada,	B. C.							
Fuerte,	Sin.							
Guaymas,	Son.							
Hermosillo,	Son.							
La Paz,	B. C.	59.6	16	37	16	Limpio	0	0.0
Mazatlán,	Sin.	60.8	27	27	25	2(StCu)S	2	0.0
Mexicali	B. C.							
Nogales,	Son.							
S. Blas,	Nay.	60.4	26	--	24	4(ASt)1(StCu)	5	0.0
Sta. Rosalía,	B. C.							
Tepic,	Nay.							
II								
Ciudad Juárez,	Chih.							
Ciudad Lerdo,	Dgo.	59.8	21	34	18	6(StCu)	6	0.0
Chihuahua,	Chih.	58.4	17	27	15	1(Ni)W	1	7.0
Durango,	Dgo.	58.9	16	29	15	1(CiCu)	1	0.0
Ojinaga,	Chih.							
Parral,	Chih.							
Saltillo,	Coah.	58.9	19	26	16	7(StCu)3(ACu)	10	5.5
Sierra Mojada,	Coah.							
Torreón,	Coah.							
Zacatecas,	Zac.	----	10	21	10	4(Ci)3(StCu)	7	8.0
III								
Ciudad Victoria,	Tamp.	59.3	24	--	24	4(StCu)	4	0.0
Huejutla,	Hgo.							
Lampazos,	N. L.							
Linares,	N. L.							
Matamoros,	Tamps.	61.0	27	--	25	9(Ci)W	9	0.0
Monterrey,	N. L.	59.4	23	32	20	9(Ni)E	9	3.0
Piedras Negras,	Coah.							
Tampico,	Tamps.	60.2	28	--	26	5(Ni)E3(SCu)E	8	0.0
Ciudad del Carmen,	Camp.							
Coatzacoalcos,	Ver.	60.6	26	32	24	5(StCu)	5	Inap.
Comitán,	Chis.							
Córdoba,	Ver.	60.2	20	32	20	Limpio	0	1.5
Chignahuapan,	Pue.							
Frontera,	Tab.							
Jalapa,	Ver.	60.2	19	26	15	1(StCu)	1	Inap.
Orizaba,	Ver.	60.0	20	25	15	1(StCu)	1	8.5
Rincón Antonio,	Oax.							
S. Cristóbal las Casas,	Chis.	59.0	13	--	6	Limpio	0	0.0
Tuxtepec,	Oax.							
Tuxtla Gutierrez,	Chis.							
Veracruz,	Ver.	60.1	27	29	26	6(StCu)E	6	0.0
Villa Hermosa,	Tab.	60.5	27	--	26	Limpio	0	0.0
IV								
Aguascalientes,	Ags.	57.6	15	25	15	4(SCu)W5(Ni)	9	20.5
Guadalajara,	Jal.	58.6	18	26	17	9(StCu)NE	9	0.0
Guanajuato,	Gto.	59.0	15	23	12	9(Ni)	9	8.5
La Barca,	Jal.							
León,	Gto.	58.0	17	27	16	9(Ci)	9	14.0
México,	D. F.							
Morelia,	Mich.	58.9	17	21	16	3(SCu)6(Ni)	9	24.5
Pachuca,	Hgo.	58.9	13	--	12	9(ACu)	9	0.0
Puebla,	Pue.	58.6	16	23	14	-----	-	3.0
Querétaro,	Qro.	59.5	16	22	16	9(Ni)	9	Inap.
Río Verde,	S. L. P.	59.3	18	--	18	9(Ni)	9	9.0
S. Luis Potosí,	S. L. P.	59.4	18	24	17	9(StCu)SW	9	1.5
Tacubaya,	D. F.	58.9	13	22	12	10(StCu)NE	10	0.7
Tlaxcala,	Tlax.							
Toluca,	Méx.	----	11	--	10	1(ASt)9(Ni)	10	22.0
Tulancingo,	Hgo.	----	14	--	12	9(St)	9	0.0
V								
Acapulco,	Gro.	59.8	26	--	22	9(StCu)W	9	0.0
Ciudad Guzmán,	Jal.							
Colima,	Col.	59.3	22	31	21	1(Ci)9(CiCu)S	10	0.0
Cuernavaca,	Mor.	----	18	--	17	-----	-	10.0
Chilpancingo,	Gro.							
Manzanillo,	Col.	59.2	25	--	24	7(ASt)	7	0.0
Oaxaca,	Oax.							
Pochutla,	Oax.							
Salina Cruz,	Oax.	59.4	26	32	26	1(Ci)E1(ACu)N	2	0.0
Silacayoapan,	Oax.							
Tapachula,	Chiap.	59.0	26	32	22	Limpio	0	0.0
VI								
Campeche,	Camp.	61.7	27	29	26	6(St)E	6	12.0
Maxcanú,	Yuc.	62.0	23	--	22	Limpio	0	0.0
Mérida,	Yuc.	62.3	25	31	22	Limpio	0	0.0
Payo Obispo,	Q. R.	62.0	26	--	24	3(StCu)	3	2.0
Peto,	Yuc.							
Progreso,	Yuc.	62.2	25	--	24	1(StCu)N	1	0.0
Sta. María,	Q. R.							
Valladolid,	Yuc.	62.0	24	--	24	1(StCu)	1	22.5
Xkalak,	Q. R.							

DATOS DEL OBSERVATORIO DE TACUBAYA EL DIA ANTERIOR

Presión media	583.08	Viento dominante: Dirección	Calma
		Viento dominante: Velocidad media	-----
Temperatura media	15.1	„ de velocidad máx.ª: Dirección	SW
		„ de velocidad máx.ª: Velocidad	6.5
Humedad relativa media %	82	Velocidad media del viento en el día	1.3

NOTAS.—[1] Las clases de nubes están dadas por los términos que van dentro del paréntesis, precedido cada uno de un coeficiente que indica la cantidad. La dirección de todas las nubes encerradas dentro del paréntesis, está dada por las iniciales que están fuera e inmediatamente después de él.

A causa del reducido número de telegramas de tiempo que se reciben oportunamente continuarán por ahora suprimidas las previsiones para algunas regiones del País.

SECRETARIA DE AGRICULTURA Y FOMENTO

DIRECCION DE ESTUDIOS GEOGRAFICOS Y CLIMATOLOGICOS

REPUBLICA MEXICANA

CARTA DEL TIEMPO

SERVICIO METEOROLOGICO

OBSERVATORIO CENTRAL DE TACUBAYA, D. F.

Fecha

Martes 14 de junio de 1921.

ESTADO GENERAL DEL TIEMPO

La Baja intensificada tiene su centro en el Havre, E. U. Las presiones en su mayoría descendieron. El Alta se encuentra en el Golfo, es de escaso valor. Las lluvias persisten en la Mesa Central sin perder su importancia. En la Vert. del Golfo y Península de Yucatán se registraron algunas lluvias. En la Vert. del Pacífico no hubo precipitación. La temperatura varió poco.

PROBABILIDADES PARA EL DIA DE MAÑANA Y SU NOCHE CORRESPONDIENTE

Región N. de la vertiente del Pacífico (II)

Mesa del Norte (III)

Ligeras variaciones de temperatura. Algunos nublados y lluvias aisladas.

Vertiente del Golfo (IIII)

Reg. Norte: Ligeras variaciones temp. Nublados y algunas lluvias. Vientos débiles del 2º cte.

Reg. Sur: Ascenso de temperatura. Algunos nublados y lluvias aisladas. Vientos débiles del 2º cuadrante.

Mesa Central (IV)

Poco cambio en la temperatura. Nublados. Continuarán las lluvias.

Región S. de la vertiente del Pacífico (V)

Península de Yucatán (VI) Ascenso de temperatura. Algunos nublados y pocas lluvias.

ESTACIONES		PRESION AL NIVEL DEL MAR 700 m. m. +	TEMPERATURA A LAS 6h 23m A. M. (AL ABRIGO)	TEMPERATURA MAXIMA DE AYER (AL ABRIGO)	TEMPERATURA MINIMA EN ULTs 12 HORAS (AL ABRIGO)	NUBES [1] Clase, Cantidad y Dirección	NUBES [1] Cantidad total	LLUVIA EN 24 HORAS
I								
Culiacán,	Sin.							
Ensenada,	B. C.	----	18	29	15	9(StCu)W	9	0.0
Fuerte,	Sin.							
Guaymas,	Son.							
Hermosillo,	Son.							
La Paz,	B. C.	58.8	16	36	16	Limpio	0	0.0
Mazatlán,	Sin.	59.8	25	27	24	5(CiCu)N	5	0.0
Mexicali	B. C.							
Nogales,	Son.							
S. Blas,	Nay.	59.8	26	29	23	5(Ci)4(ASt)	9	0.0
Sta. Rosalía,	B. C.							
Tepic,	Nay.							
II								
Ciudad Juárez,	Chih.							
Ciudad Lerdo,	Dgo.	57.0	21	35	19	2(StCu)	2	0.0
Chihuahua,	Chih.	56.4	16	--	14	Limpio	0	0.0
Durango,	Dgo.	----	17	28	14	2(CiCu)	2	0.0
Ojinaga,	Chih.							
Parral,	Chih.							
Saltillo,	Coah.	58.9	16	21	15	9(StCu)	9	21.5
Sierra Mojada,	Coah.							
Torreón,	Coah.							
Zacatecas,	Zac.	----	10	--	10	3(CiCu)E2(Ci)E	5	5.0
III								
Reg. Norte: Ciudad Victoria,	Tamp.	----	26	35	25	4(ACu)	4	0.0
Huejutla,	Hgo.							
Lampazos,	N. L.	-----	26	34	25	Limpio	0	0.0
Linares,	N. L.							
Matamoros,	Tamps.	59.2	26	32	25	9(Ci)W	9	0.0
Monterrey,	N. L.	58.4	23	32	23	7(Ni)E	7	2.0
Piedras Negras,	Coah.							
Tampico,	Tamps.							
Reg. Sur: Ciudad del Carmen,	Camp.							
Coatzacoalcos,	Ver.	58.9	26	30	24	5(StCu)	5	0.0
Comitán,	Chis.							
Córdoba,	Ver.	58.6	20	32	20	9(CiCu)SE	9	19.5
Chignahuapan,	Pue.							
Frontera,	Tab.	60.8	26	--	26	1(Ci)S	1	0.0
Jalapa,	Ver.	58.7	17	25	26	9(Ni)	9	39.0
Orizaba,	Ver.	----	17	24	15	1(Ni)	1	Inap.
Rincón Antonio,	Oax.							
S. Cristóbal las Casas,	Chis.	59.8	10	26	10	5(StCu)	5	0.0
Tuxtepec,	Oax.							
Tuxtla Gutierrez,	Chis.							
Veracruz,	Ver.	58.7	28	29	--	2(ACu)6(Ni)E	8	Inap.
Villa Hermosa,	Tab.	59.7	26	34	26	5(StCu)	5	0.0

ESTACIONES		PRESION AL NIVEL DEL MAR 700 m. m. +	TEMPERATURA A LAS 6h 23m A. M. (AL ABRIGO)	TEMPERATURA MAXIMA DE AYER (AL ABRIGO)	TEMPERATURA MINIMA EN ULTs 12 HORAS (AL ABRIGO)	NUBES [1] Clase, Cantidad y Dirección	NUBES [1] Cantidad total	LLUVIA EN 24 HORAS
IV								
Aguascalientes,	Ags.	57.0	15	25	15	5(CiCu)S	5	1.0
Guadalajara,	Jal.	58.9	17	28	17	9(ACu)W	9	Inap.
Guanajuato,	Gto.	----	17	23	15	9(St)	9	11.0
La Barca,	Jal.							
León,	Gto.	57.8	16	26	15	9(Ni)	9	20.0
México,	D. F.	----	15	21	12	2(ASt)8(CuNi)1	10	1.8
Morelia,	Mich.	57.8	16	28	15	9(Ni)W	9	1.0
Pachuca,	Hgo.	58.1	13	20	11	9(ACu)	9	2.0
Puebla,	Pue.	58.3	14	24	14	4(CiCu)5(Ni)SW	9	9.0
Querétaro,	Qro.							
Río Verde,	S. L. P.	58.6	19	--	18	9(Ni)E	9	8.5
S. Luis Potosí,	S. L. P.	58.9	17	25	17	9(Ni)NW	9	13.5
Tacubaya,	D. F.	58.0	13	24	12	8(SCu)SE2(St)	10	5.0
Tlaxcala,	Tlax.							
Toluca,	Méx.	----	12	16	10	3(ASt)7(Ni)	10	5.0
Tulancingo,	Hgo.	----	14	24	14	9(St)	9	0.0
V								
Acapulco,	Gro.	59.2	26	34	22	Limpio	0	0.0
Ciudad Guzmán,	Jal.							
Colima,	Col.	57.7	22	30	22	7(CiCu)NW1(Ci)	8	0.0
Cuernavaca,	Mor.	----	17	24	16	9(Ni)	9	8.0
Chilpancingo,	Gro.							
Manzanillo,	Col.	58.2	26	30	23	7(ASt)3(Ci)	10	0.0
Oaxaca,	Oax.							
Pochutla,	Oax.							
Salina Cruz,	Oax.	58.8	26	34	25	9(Ci)E	9	0.0
Silacayoapan,	Oax.							
Tapachula,	Chiap.	59.6	23	32	23	4(Ci)	4	0.0
VI								
Campeche,	Camp.	60.5	26	29	26	9(St)SE	9	0.0
Maxcanú,	Yuc.	60.4	23	36	22	-----	-	0.0
Mérida,	Yuc.	61.0	25	32	23	5(Ci)	5	0.0
Payo Obispo,	Q. R.	60.2	25	31	25	5(Ci)E	5	0.0
Peto,	Yuc.							
Progreso,	Yuc.	61.0	25	28	24	1(Ci)	1	0.0
Sta. María,	Q. R.							
Valladolid,	Yuc.	60.8	23	32	23	1(St)	1	25.0
Xkalak,	Q. R.							

DATOS DEL OBSERVATORIO DE TACUBAYA EL DIA ANTERIOR

Presión media	583.24	Viento dominante — Dirección	NNW
		Viento dominante — Velocidad media	3.2
Temperatura media	16.6	„ de velocidad máxª — Dirección	NNW
		„ de velocidad máxª — Velocidad	6.0
Humedad relativa media %	74	Velocidad media del viento en el día	1.6

NOTAS.—[1] Las clases de nubes están dadas por los términos que van dentro del paréntesis, precedido cada uno de un coeficiente que indica la cantidad. La dirección de todas las nubes encerradas dentro del paréntesis, está dada por las iniciales que están fuera e inmediatamente después de él.

A causa del reducido número de telegramas de tiempo que se reciben oportunamente continuarán por ahora suprimidas las previsiones para algunas regiones del País.

SECRETARIA DE AGRICULTURA Y FOMENTO

DIRECCION DE ESTUDIOS GEOGRAFICOS Y CLIMATOLOGICOS

REPUBLICA MEXICANA
CARTA DEL TIEMPO

SERVICIO METEOROLOGICO

OBSERVATORIO CENTRAL DE TACUBAYA, D. F.

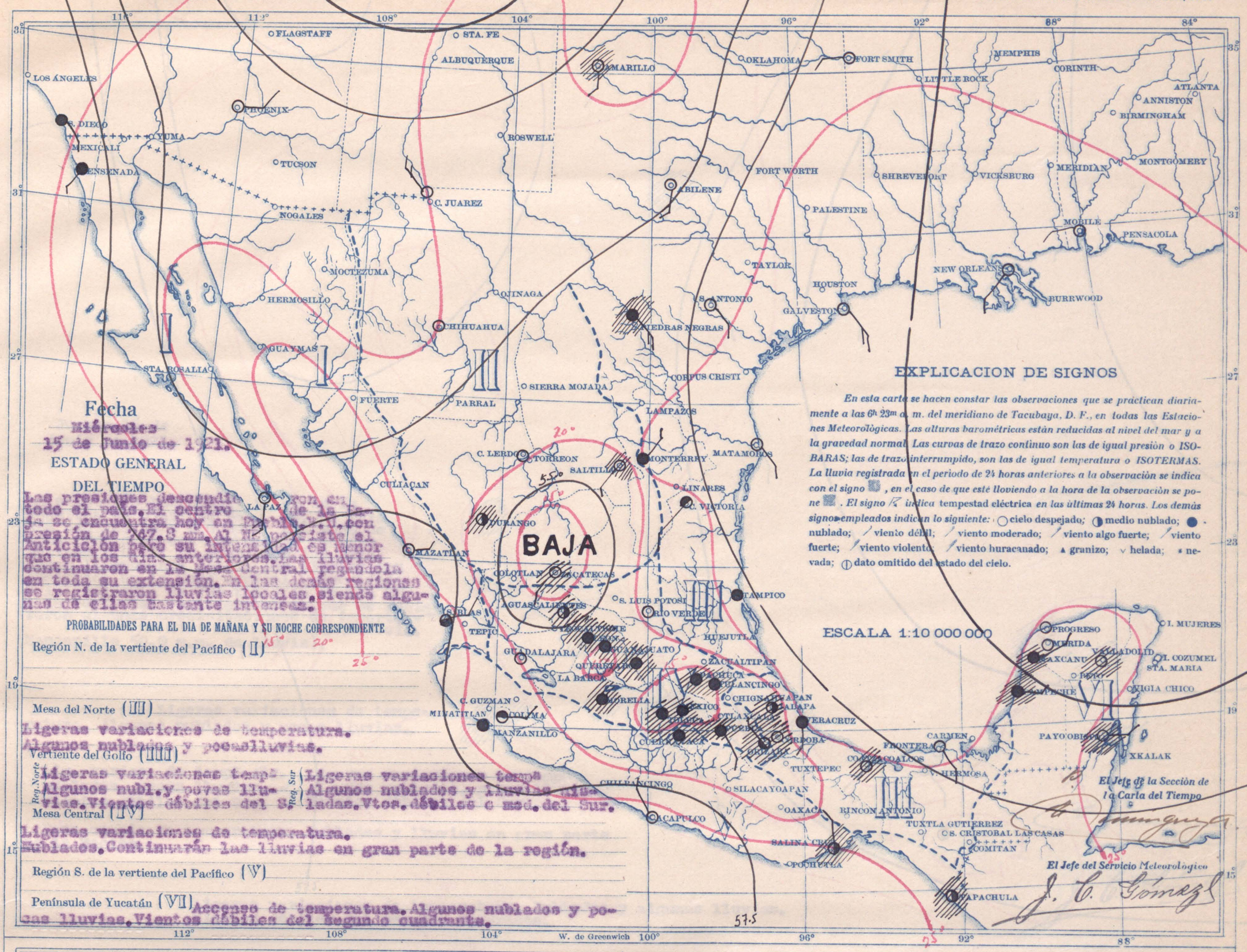

EXPLICACION DE SIGNOS

En esta carta se hacen constar las observaciones que se practican diariamente a las 6h 23m a. m. del meridiano de Tacubaya, D. F., en todas las Estaciones Meteorológicas. Las alturas barométricas están reducidas al nivel del mar y a la gravedad normal. Las curvas de trazo continuo son las de igual presión o ISOBARAS; las de trazo interrumpido, son las de igual temperatura o ISOTERMAS. La lluvia registrada en el periodo de 24 horas anteriores a la observación se indica con el signo , en el caso de que esté lloviendo a la hora de la observación se pone . El signo indica tempestad eléctrica en las últimas 24 horas. Los demás signos empleados indican lo siguiente: ○ cielo despejado; ◑ medio nublado; ● nublado; / viento débil; / viento moderado; / viento algo fuerte; / viento fuerte; / viento violento; / viento huracanado; ▲ granizo; v helada; * nevada; ⦶ dato omitido del estado del cielo.

ESCALA 1:10 000 000

Fecha

Miércoles

15 de Junio de 1921.

ESTADO GENERAL DEL TIEMPO

Las presiones descendieron en todo el país. El centro de la baja se encuentra hoy en Phoenix, E. U. con presión de 747.6 mm. Al N. persiste el Anticiclón pero su intensidad es menor que en los días anteriores. Las lluvias continuaron en la Mesa Central, regándola en toda su extensión. En las demás regiones se registraron lluvias locales, siendo algunas de ellas bastante intensas.

PROBABILIDADES PARA EL DIA DE MAÑANA Y SU NOCHE CORRESPONDIENTE

Región N. de la vertiente del Pacífico (II)

Mesa del Norte (III)

Ligeras variaciones de temperatura. Algunos nublados y pocas lluvias.

Vertiente del Golfo (IIII)

Reg. Norte: Ligeras variaciones temp.ª Algunos nubl. y pocas lluvias. Vientos débiles del S.

Reg. Sur: Ligeras variaciones temp.ª Algunos nublados y lluvias aisladas. Vtos. débiles o mod. del Sur.

Mesa Central (IV)

Ligeras variaciones de temperatura. Nublados. Continuarán las lluvias en gran parte de la región.

Región S. de la vertiente del Pacífico (V)

Península de Yucatán (VI) Ascenso de temperatura. Algunos nublados y pocas lluvias. Vientos débiles del segundo cuadrante.

El Jefe de la Sección de la Carta del Tiempo

El Jefe del Servicio Meteorológico

J. C. Gómez

ESTACIONES		PRESION AL NIVEL DEL MAR 700 m. m. +	TEMPERATURA A LAS 6h 23m A. M (AL ABRIGO)	TEMPERATURA MAXIMA DE AYER (AL ABRIGO)	TEMPERATURA MINIMA EN ULTs 12 HORAS (AL ABRIGO)	NUBES [1] Clase, Cantidad y Dirección	NUBES [1] Cantidad Total	LLUVIA EN 24 HORAS
I								
Culiacán,	Sin.							
Ensenada,	B. C.	----	18	----	--	0(StCu)	9	0.0
Fuerte,	Sin.							
Guaymas,	Son.	54.6	25	32	23	Limpio	0	0.0
Hermosillo,	Son.							
La Paz,	B. C.	57.4	16	--	--	Limpio	0	0.0
Mazatlán,	Sin.	58.2	25	27	24	9(ACu)	9	0.0
Mexicali	B. C.							
Nogales,	Son.							
S. Blas,	Nay.	57.6	26	--	--	5(StCu)	5	0.0
Sta. Rosalía,	B. C.							
Tepic,	Nay.							
II								
Ciudad Juárez,	Chih.							
Ciudad Lerdo,	Dgo.	55.2	21	35	19	1(SCu)	1	0.0
Chihuahua,	Chih.	54.9	20	31	16	Limpio	0	0.0
Durango,	Dgo.	57.1	16	31	14	5(StCu)	5	2.0
Ojinaga,	Chih.							
Parral,	Chih.							
Saltillo,	Coah.	----	18	25	17	Limpio	0	3.0
Sierra Mojada,	Coah.							
Torreón,	Coah.							
Zacatecas,	Zac.	54.7	12	18	11	1(StCu)1(Ci)E	2	1.0
III								
Ciudad Victoria,	Tamp.	55.7	24	36	23	5(Ci)	5	0.0
Huejutla,	Hgo.							
Lampazos,	N. L.							
Linares,	N. L.							
Matamoros,	Tamps.	57.8	26	33	24	1(Ci)	1	0.0
Monterrey,	N. L.	55.8	25	32	24	9(StCu)	9	0.0
Piedras Negras,	Coah.							
Tampico,	Tamps.	57.1	27	27	24	4(Ni)2(Ci)4(SCu)		0.0
Ciudad del Carmen,	Camp.							
Coatzacoalcos,	Ver.	57.4	24	30	24	2(StCu)	2	Inap.
Comitán,	Chis.							
Córdoba,	Ver.	----	19	28	15	5(CiCu)	5	15.5
Chignahuapan,	Pue.							
Frontera,	Tab.	58.0	26	26	24	1(Ci)	1	0.0
Jalapa,	Ver.	57.4	19	24	16	6(Ni)SE	6	63.4
Orizaba,	Ver.	----	18	23	16	5(StCu)NW	5	6.5
Rincón Antonio,	Oax.							
S. Cristóbal las Casas,	Chis.							
Tuxtepec,	Oax.							
Tuxtla Gutierrez,	Chis.							
Veracruz,	Ver.	57.3	25	29	25	9(Ci)	9	0.0
Villa Hermosa,	Tab.							

Región Norte: Ciudad Victoria, Huejutla, Lampazos, Linares, Matamoros, Monterrey, Piedras Negras, Tampico.

Región Sur: Ciudad del Carmen, Coatzacoalcos, Comitán, Córdoba, Chignahuapan, Frontera, Jalapa, Orizaba, Rincón Antonio, S. Cristóbal las Casas, Tuxtepec, Tuxtla Gutierrez, Veracruz, Villa Hermosa.

ESTACIONES		PRESION AL NIVEL DEL MAR 700 m. m. +	TEMPERATURA A LAS 6h 23m A. M (AL ABRIGO)	TEMPERATURA MAXIMA DE AYER (AL ABRIGO)	TEMPERATURA MINIMA EN ULTs 12 HORAS (AL ABRIGO)	NUBES [1] Clase, Cantidad y Dirección	NUBES [1] Cantidad Total	LLUVIA EN 24 HORAS
IV								
Aguascalientes,	Ags.	54.8	27	24	14	5(Ci)E3(StCu)	8	0.5
Guadalajara,	Jal.							
Guanajuato,	Gto.	----	15	21	11	9(Ni)	9	9.0
La Barca,	Jal.							
León,	Gto.	55.3	17	24	16	7(Ni)3(Ci)	10	12.0
México,	D. F.	----	16	19	13	10(StCu)	10	4.4
Morelia,	Mich.	56.0	16	23	16	3(ASt)7(Ni)	10	10.5
Pachuca,	Hgo.	----	13	18	9	7(Ni)	7	7.0
Puebla,	Pue.	55.9	15	21	14	9(Ni)S	9	2.0
Querétaro,	Qro.	55.7	16	22	15	9(Ni)	9	16.0
Río Verde,	S. L. P.	56.1	21	--	20	4(St)4(SCu)E	8	0.0
S. Luis Potosí,	S. L. P.							
Tacubaya,	D. F.	56.0	13	19	12	6(ACu)2(St)	8	20.8
Tlaxcala,	Tlax.							
Toluca,	Méx.	56.6	11	15	9	3(SCu)7(Ni)	10	5.0
Tulancingo,	Hgo.	56.0	15	23	14	9(St)	9	7.5
V								
Acapulco,	Gro.	58.6	26	--	--	3(Ci)N	3	0.0
Ciudad Guzmán,	Jal.							
Colima,	Col.	56.9	21	30	19	4(CiCu)2(ASt)	6	0.0
Cuernavaca,	Mor.	56.8	17	21	17	9(Ni)	9	9.0
Chilpancingo,	Gro.							
Manzanillo,	Col.	57.0	23	29	23	9(Ci)	9	0.0
Oaxaca,	Oax.							
Pochutla,	Oax.							
Salina Cruz,	Oax.	57.0	25	--	24	6(Ci)N	6	0.5
Silacayoapan,	Oax.							
Tapachula,	Chiap.	----	23	--	23	5(ASt)	5	0.5
VI								
Campeche,	Camp.	59.3	24	30	24	9(St)	9	6.0
Maxcanú,	Yuc.	60.1	23	--	23	9(Ci)	9	3.5
Mérida,	Yuc.	60.1	24	32	22	1(StCu)	1	0.0
Payo Obispo,	Q. R.	59.2	27	--	25	2(StCu)	2	21.0
Peto,	Yuc.							
Progreso,	Yuc.	60.2	24	29	24	Limpio	0	0.0
Sta. María,	Q. R.							
Valladolid,	Yuc.	60.6	22	32	22	1(StCu)S	1	7.5
Xkalak,	Q. R.							

DATOS DEL OBSERVATORIO DE TACUBAYA EL DIA ANTERIOR

Presión media	582.4	Viento dominante — Dirección	Calma
		Viento dominante — Velocidad media	----
Temperatura media	14.5	„ de velocidad máxª — Dirección	SW
		„ de velocidad máxª — Velocidad	7.6
Humedad relativa media %	87	Velocidad media del viento en el día	----

NOTAS.—[1] Las clases de nubes están dadas por los términos que van dentro del paréntesis, precedido cada uno de un coeficiente que indica la cantidad. La dirección de todas las nubes encerradas dentro del paréntesis, está dada por las iniciales que están fuera e inmediatamente después de él.

A causa del reducido número de telegramas de tiempo que se reciben oportunamente continuarán por ahora suprimidas las previsiones para algunas regiones del País.

SECRETARIA DE AGRICULTURA Y FOMENTO

DIRECCION DE ESTUDIOS GEOGRAFICOS Y CLIMATOLOGICOS

REPUBLICA MEXICANA
CARTA DEL TIEMPO

SERVICIO METEOROLOGICO

OBSERVATORIO CENTRAL DE TACUBAYA, D. F.

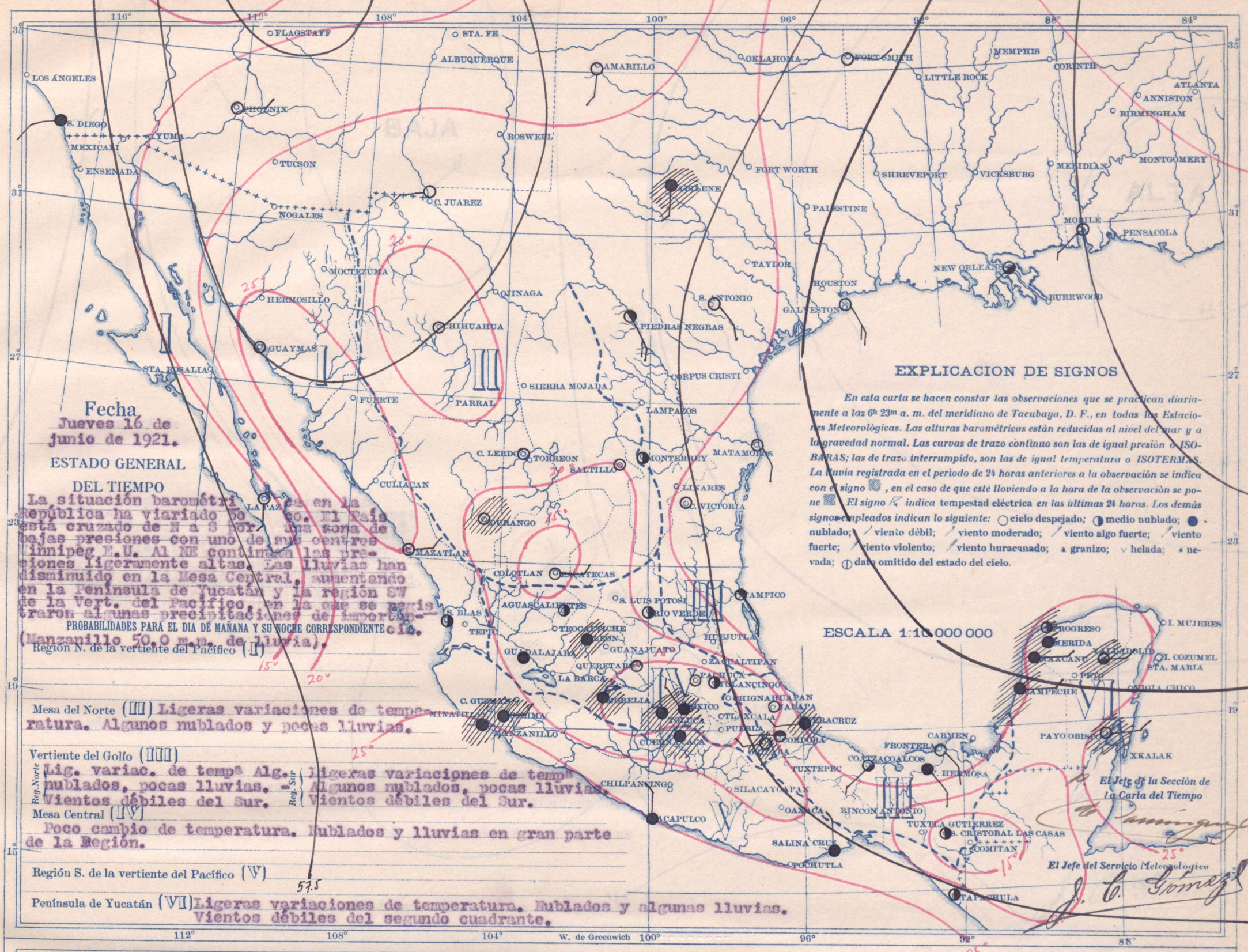

Fecha
Jueves 16 de junio de 1921.

ESTADO GENERAL DEL TIEMPO

La situación barométri[illegible] en la República ha viariado po[illegible]co. El País está cruzado de N a S por una zona de bajas presiones con uno de sus centros Winnipeg E.U. Al NE continúan las presiones ligeramente altas. Las lluvias han disminuido en la Mesa Central, aumentando en la Península de Yucatán y la región SW de la Vert. del Pacífico, en la que se registraron algunas precipitaciones de importancia. (Manzanillo 50.0 m.m. de lluvia).

PROBABILIDADES PARA EL DIA DE MAÑANA Y SU NOCHE CORRESPONDIENTE

Región N. de la vertiente del Pacífico (I)

Mesa del Norte (II) Ligeras variaciones de temperatura. Algunos nublados y pocas lluvias.

Vertiente del Golfo (III)
Reg. Norte: Lig. variac. de tempª Alg. nublados, pocas lluvias. Vientos débiles del Sur.
Reg. Sur: Ligeras variaciones de tempª Algunos nublados, pocas lluvias. Vientos débiles del Sur.

Mesa Central (IV)
Poco cambio de temperatura. Nublados y lluvias en gran parte de la Región.

Región S. de la vertiente del Pacífico (V)

Península de Yucatán (VI) Ligeras variaciones de temperatura. Nublados y algunas lluvias. Vientos débiles del segundo cuadrante.

ESTACIONES		PRESION AL NIVEL DEL MAR	TEMPERATURA A LAS 6h 23m A. M	TEMPERATURA MAXIMA DE AYER	TEMPERATURA MINIMA EN ULTs 12 HORAS	NUBES [1] Clase, Cantidad y Dirección	NUBES Cantidad total	LLUVIA EN 24 HORAS
		700 m. m. +	AL ABRIGO					
I								
Culiacán,	Sin.							
Ensenada,	B. C.							
Fuerte,	Sin.							
Guaymas,	Son.	55.0	26	31	22	Limpio	0	0.0
Hermosillo,	Son.							
La Paz,	B. C.	57.2	14	--	14	Limpio	0	0.0
Mazatlán,	Sin.	56.2	25	27	24	1(Ci)	1	0.0
Mexicali	B. C.							
Nogales,	Son.							
S. Blas,	Nay.	57.2	24	--	23	4(ASt)	4	0.0
Sta. Rosalía,	B. C.							
Tepic,	Nay.							
II								
Ciudad Juárez,	Chih.							
Ciudad Lerdo,	Dgo.	55.8	21	37	21	Limpio	0	0.0
Chihuahua,	Chih.	55.0	16	31	15	Limpio	0	0.0
Durango,	Dgo.	56.7	16	30	15	Limpio	0	1.5
Ojinaga,	Chih.							
Parral,	Chih.							
Saltillo,	Coah.	56.1	20	29	17	2(ACu)	2	0.0
Sierra Mojada,	Coah.							
Torreón,	Coah.							
Zacatecas,	Zac.	54.6	13	19	10	1(CiCu)N	1	0.0
III								
Reg. Norte: Ciudad Victoria,	Tamp.	57.3	26	36	25	1(Ci)	1	0.0
Huejutla,	Hgo.							
Lampazos,	N. L.							
Linares,	N. L.							
Matamoros,	Tamps.	58.6	27	32	25	1(Ci)1(ACu)	2	0.0
Monterrey,	N. L.	56.8	24	35	24	4(CiCu)	4	0.0
Piedras Negras,	Coah.							
Tampico,	Tamps.	58.0	27	31	26	4(Ni)	4	0.0
Reg. Sur: Ciudad del Carmen,	Camp.							
Coatzacoalcos,	Ver.	57.9	26	29	25	5(St)SW	5	0.0
Comitán,	Chis.							
Córdoba,	Ver.	58.0	21	27	20	3(ACu)N1(SCu)	4	Inap.
Chignahuapan,	Pue.							
Frontera,	Tab.	58.4	27	30	23	1(ACu)SE	1	0.0
Jalapa,	Ver.	58.3	17	23	15	3(SCu)	3	0.0
Orizaba,	Ver.	----	18	23	17	1(Ci)W	1	Inap.
Rincón Antonio,	Oax.							
S. Cristóbal las Casas,	Chis.	58.4	14	24	9	4(Ci)	4	12.5
Tuxtepec,	Oax.							
Tuxtla Gutierrez,	Chis.							
Veracruz,	Ver.	57.9	25	28	25	3(CiCu)NW7(N)S	10	2.0
Villa Hermosa,	Tab.	58.0	27	34	25	5(CiCu)3(Ni)	8	0.0

ESTACIONES		PRESION AL NIVEL DEL MAR	TEMPERATURA A LAS 6h 23m A. M	TEMPERATURA MAXIMA DE AYER	TEMPERATURA MINIMA EN ULTs 12 HORAS	NUBES [1] Clase, Cantidad y Dirección	NUBES Cantidad total	LLUVIA EN 24 HORAS
		700 m. m. +	AL ABRIGO					
IV								
Aguascalientes,	Ags.	55.2	18	26	16	4(Ci)	4	0.0
Guadalajara,	Jal.	55.8	18	28	17	1(SCu)7(Ci)SW	8	Inap.
Guanajuato,	Gto.							
La Barca,	Jal.							
León,	Gto.	55.4	16	25	16	9(Ci)	9	10.0
México,	D. F.							
Morelia,	Mich.	56.3	15	23	15	3(ASt)NE7(Ni)	10	2.0
Pachuca,	Hgo.	----	13	--	13	3(Ci)	3	0.0
Puebla,	Pue.							
Querétaro,	Qro.	56.7	15	23	14	2(CiCu)	2	0.0
Río Verde,	S. L. P.	57.4	21	--	21	Limpio	0	0.0
S. Luis Potosí,	S. L. P.							
Tacubaya,	D. F.	55.7	13	25	12	3(ACu)6(CuNi)	9	5.2
Tlaxcala,	Tlax.							
Toluca,	Méx.	56.0	11	18	9	9(Ni)	9	8.0
Tulancingo,	Hgo.	56.7	14	23	12	4(Ci)	4	0.0
V								
Acapulco,	Gro.	55.4	25	33	22	9(ACu)N	9	Inap.
Ciudad Guzmán,	Jal.							
Colima,	Col.	56.9	21	30	21	9(Ci)	9	5.0
Cuernavaca,	Mor.	----	18	22	17	9(Ni)	9	2.0
Chilpancingo,	Gro.							
Manzanillo,	Col.	57.1	25	--	25	9(ASt)	9	50.0
Oaxaca,	Oax.							
Pochutla,	Oax.							
Salina Cruz,	Oax.	56.6	24	30	24	9(ASt)	9	0.0
Silacayoapan,	Oax.							
Tapachula,	Chiap.	57.4	24	32	23	5(CiCu)	5	0.0
VI								
Campeche,	Camp.	59.3	26	29	24	9(St)	9	Inap.
Maxcanú,	Yuc.	59.6	22	32	20	9(Ci)	9	32.5
Mérida,	Yuc.	60.3	25	33	22	9(Ci)	9	2.0
Payo Obispo,	Q. R.	58.8	26	30	26	2(Ci)	2	Inap.
Peto,	Yuc.							
Progreso,	Yuc.	60.4	24	28	23	5(Ci)	5	9.5
Sta. María,	Q. R.							
Valladolid,	Yuc.	60.6	23	30	23	1(Ci)4(SCu)	5	Inap.
Xkalak,	Q. R.							

DATOS DEL OBSERVATORIO DE TACUBAYA EL DIA ANTERIOR

Presión media	580.91	Viento dominante: Dirección	ENE
		Viento dominante: Velocidad media	4.5
Temperatura media	16.3	„ de velocidad máxª: Dirección	ENE
		„ de velocidad máxª: Velocidad	9.8
Humedad relativa media %	79	Velocidad media del viento en el día	3.2

NOTAS.—[1] Las clases de nubes están dadas por los términos que van dentro del paréntesis, precedido cada uno de un coeficiente que indica la cantidad. La dirección de todas las nubes encerradas dentro del paréntesis, está dada por las iniciales que están fuera e inmediatamente después de él.

A causa del reducido número de telegramas de tiempo que se reciben oportunamente continuarán por ahora suprimidas las previsiones para algunas regiones del País.