National Oceanic and Atmospheric Administration

ERRATA NOTICE

One or more conditions of the original document may affect the quality of the image, such as:

Discolored pages
Faded or light ink
Binding intrudes into the text

This has been a co-operative project between the NOAA Central Library and the Climate Database Modernization Program, National Climate Data Center (NCDC). To view the original document, please contact the NOAA Central Library in Silver Spring, MD at (301) 713-2607 x124 or Library.Reference@noaa.gov

HOV Services
Imaging Contractor
12200 Kiln Court
Beltsville, MD 20704-1387
July 23, 2010

BAJA

REPUBLICA MEXICANA

CARTA DEL TIEMPO

ALTA

SECRETARIA DE AGRICULTURA Y FOMENTO

DIRECCION DE ESTUDIOS GEOGRAFICOS Y CLIMATOLOGICOS

SERVICIO METEOROLOGICO

OBSERVATORIO CENTRAL DE TACUBAYA, D. F.

Fecha
Sabado.
Octubre 1 de 1921.

ESTADO GENERAL DEL TIEMPO

El Alta que se encontraba con Amarillo se desalojó hacia el Oriente, su valor disminuyó ligeramente. Las presiones descendieron en la mayoria de las Estaciones. Se han registrado abundantes lluvias en la región Sur del país, en la Mesa Central se anotaron algunas de importancia. Dominó cielo nublado.

PROBABILIDADES PARA EL DIA DE MAÑANA Y SU NOCHE CORRESPONDIENTE

Región N. de la vertiente del Pacífico (I)
Ligeras variaciones de temperatura.
Algunos nublados.

Mesa del Norte (II)
Ascenso de temperatura.
Algunos nublados, pocas lluvias.

Vertiente del Golfo (III)
Reg. Norte: Ascenso de temperatura. Algunos nublados. Vientos débiles del 2do. Cuadrante.
Reg. Sur: Ligeras variaciones de temperatura. Nublados y algunas lluvias. Vientos débiles del 2do. Cuadrante.

Mesa Central (IV)
Ascenso de temperatura.
Algunos nublados, pocas lluvias.

Región S. de la vertiente del Pacífico (V)
Ligeras variaciones de temperatura. Algunos nublados y lluvias aisladas.

Península de Yucatán (VI)
Ligeras variaciones de temperatura. Nublados y lluvias.

EXPLICACION DE SIGNOS

En esta carta se hacen constar las observaciones que se practican diariamente a las 6h 23m a. m. del meridiano de Tacubaya, D. F., en todas las Estaciones Meteorológicas. Las alturas barométricas están reducidas al nivel del mar y a la gravedad normal. Las curvas de trazo continuo son las de igual presión o ISOBARAS; las de trazo interrumpido, son las de igual temperatura o ISOTERMAS. La lluvia registrada en el periodo de 24 horas anteriores a la observación se indica con el signo ▒, en el caso de que esté lloviendo a la hora de la observación se pone ■. El signo ⚡ indica tempestad eléctrica en las últimas 24 horas. Los demás signos empleados indican lo siguiente: ○ cielo despejado; ◑ medio nublado; ● nublado; / viento débil; / viento moderado; / viento algo fuerte; / viento fuerte; / viento violento; / viento huracanado; ▲ granizo; ▽ helada; * nevada; ⦶ dato omitido del estado del cielo.

ESCALA 1:10 000 000

El Jefe de la Sección de la Carta del Tiempo

El Jefe del Servicio Meteorológico

ESTACIONES		PRESION AL NIVEL DEL MAR	TEMPERATURA A LAS 6h 23m A. M	TEMPERATURA MAXIMA DE AYER	TEMPERATURA MINIMA EN ULTs 12 HORAS	NUBES [1] Clase, Cantidad y Dirección	NUBES [1] Cantidad total	LLUVIA EN 24 HORAS
		700 m. m.	AL ABRIGO					
I								
Culiacán,	Sin.							
Ensenada,	B. C.							
Fuerte,	Sin.							
Guaymas,	Son.	56.4	22	28	22	Limpio	0	6
Hermosillo,	Son.							
La Paz,	B. C.	57.2	20	--	20	Limpio	0	0
Mazatlán,	Sin.	57.8	25	29	24	1(ACu)1(Ni)	2	0
Mexicali	B. C.							
Nogales,	Son.							
S. Blas,	Nay.	57.9	25	--	24	2(Ci)2(SCu)	4	0
Sta. Rosalía,	B. C.							
Tepic,	Nay.							
II								
Ciudad Juárez,	Chih.							
Ciudad Lerdo,	Dgo.	57.7	18	32	17	Limpio	0	0
Chihuahua,	Chih.	57.1	14	25	14	Limpio	0	0
Durango,	Dgo.	58.0	13	32	13	2(Ci)	2	0
Ojinaga,	Chih.							
Parral,	Chih.							
Saltillo,	Coah.	59.1	13	24	12	9(St)	9	1
Sierra Mojada,	Coah.							
Torreón,	Coah.							
Zacatecas,	Zac.	58.5	12	20	11	Limpio	0	0
III								
Reg. Norte: Ciudad Victoria,	Tamp.	59.0	22	31	22	9(Ni)N	9	9
Huejutla,	Hgo.							
Lampazos,	N. L.							
Linares,	N. L.							
Matamoros,	Tamps.	59.2	22	32	21	5(SCu)	5	Inap
Monterrey,	N. L.	59.1	22	27	21	9(Ni)E	9	0
Piedras Negras,	Coah.							
Tampico,	Tamps.	58.6	25	32	24	2(ACu)2(SCu)	4	0
Reg. Sur: Ciudad del Carmen,	Camp.							
Coatzacoalcos,	Ver.	57.9	25	29	24	9(Ni)N	9	18
Comitán,	Chis.							
Córdoba,	Ver.	----	19	28	17	9(Ci)	9	36
Chignahuapan,	Pue.							
Frontera,	Tab.	58.3	26	36	22	5(Ci)E	5	Inap
Jalapa,	Ver.	58.1	17	24	15	1(Ci)W1(SCu)	2	Inap
Orizaba,	Ver.	59.0	19	24	19	1(Ci)S1(SCu)NW	2	25
Rincón Antonio,	Oax.							
S. Cristóbal las Casas,	Chis.	58.0	14	--	10	4(Ni)	4	30
Tuxtepec,	Oax.							
Tuxtla Gutierrez,	Chis.							
Veracruz,	Ver.	57.9	25	28	24	9(Ci)S1(SCu)	10	0
Villa Hermosa,	Tab.	58.7	25	34	24	9(Ni)	9	Inap

ESTACIONES		PRESION AL NIVEL DEL MAR	TEMPERATURA A LAS 6h 23m A. M	TEMPERATURA MAXIMA DE AYER	TEMPERATURA MINIMA EN ULTs 12 HORAS	NUBES [1] Clase, Cantidad y Dirección	NUBES [1] Cantidad total	LLUVIA EN 24 HORAS
		700 m. m.	AL ABRIGO					
IV								
Aguascalientes,	Ags.	58.5	15	28	14	1(Ci)S3(SCu)	4	2
Guadalajara,	Jal.	57.7	17	29	16	4(Ci)SE2(SCu)	6	0
Guanajuato,	Gto.	----	14	23	11	6(Ci)SE2(SCu)	8	0
La Barca,	Jal.							
León,	Gto.	57.7	17	26	15	9(ACu)E	9	0
México,	D. F.							
Morelia,	Mich.	57.7	16	24	16	9(Ni)NE	9	0
Pachuca,	Hgo.	57.2	14	20	11	1(ACu)9(Ni)	10	17
Puebla,	Pue.	57.5	14	25	12	6(ACu)NE	6	10
Querétaro,	Qro.	57.5	13	26	12	2(Ci)1(SCu)	3	0
Río Verde,	S. L. P.	58.0	20	31	20	9(Ni)E	9	Inap
S. Luis Potosí,	S. L. P.							
Tacubaya,	D. F.	57.3	12	25	11	4(ACu)	4	27
Tlaxcala,	Tlax.							
Toluca,	Méx.	57.3	12	20	10	2(Ci)8(Ni)	10	0
Tulancingo,	Hgo.	57.5	14	21	12	Limpio	0	5
V								
Acapulco,	Gro.	59.8	23	30	20	9(Ni)W	9	18
Ciudad Guzmán,	Jal.							
Colima,	Col.	57.7	25	30	24	5(ACu)NE1(SCu)	6	0
Cuernavaca,	Mor.	----	17	25	16	5(Ci)NE	5	10
Chilpancingo,	Gro.							
Manzanillo,	Col.	57.7	27	29	23	9(ASt)	9	0
Oaxaca,	Oax.							
Pochutla,	Oax.							
Salina Cruz,	Oax.	57.8	29	30	24	9(ASt)E1(SCu)	10	0
Silacayoapan,	Oax.							
Tapachula,	Chiap.	59.2	23	31	22	9(St)	9	84
VI								
Campeche,	Camp.	59.3	25	27	24	9(ASt)	9	26
Maxcanú,	Yuc.	59.4	24	31	21	6(Ci)E	6	6
Mérida,	Yuc.	59.4	26	31	22	9(Ci)	9	13
Payo Obispo,	Q. R.	58.6	26	--	24	1(Ci)E6(SCu)E	7	42
Peto,	Yuc.							
Progreso,	Yuc.	59.8	24	28	23	9(Ci)	9	4
Sta. María,	Q. R.							
Valladolid,	Yuc.	59.2	23	29	22	5(ASt)3(SCu)	8	14
Xkalak,	Q. R.							

DATOS DEL OBSERVATORIO DE TACUBAYA EL DIA ANTERIOR

Presión media	582.88	Viento dominante: Dirección	NNW
		Viento dominante: Velocidad media	3.2
Temperatura media	17.0	„ de velocidad máxa: Dirección	NNW
		„ de velocidad máxa: Velocidad	6.8
Humedad relativa media %	66	Velocidad media del viento en el día	2.7

NOTAS.—[1] Las clases de nubes están dadas por los términos que van dentro del paréntesis, precedido cada uno de un coeficiente que indica la cantidad. La dirección de todas las nubes encerradas dentro del paréntesis, está dada por las iniciales que están fuera e inmediatamente después de él.

A causa del reducido número de telegramas de tiempo que se reciben oportunamente continuarán por ahora suprimidas las previsiones para algunas regiones del País.

LIBRARY
NOV 15 1921
Weather Bureau

SECRETARIA DE AGRICULTURA Y FOMENTO

DIRECCION DE ESTUDIOS GEOGRAFICOS Y CLIMATOLOGICOS

REPUBLICA MEXICANA

CARTA DEL TIEMPO

SERVICIO METEOROLOGICO

OBSERVATORIO CENTRAL DE TACUBAYA, D. F.

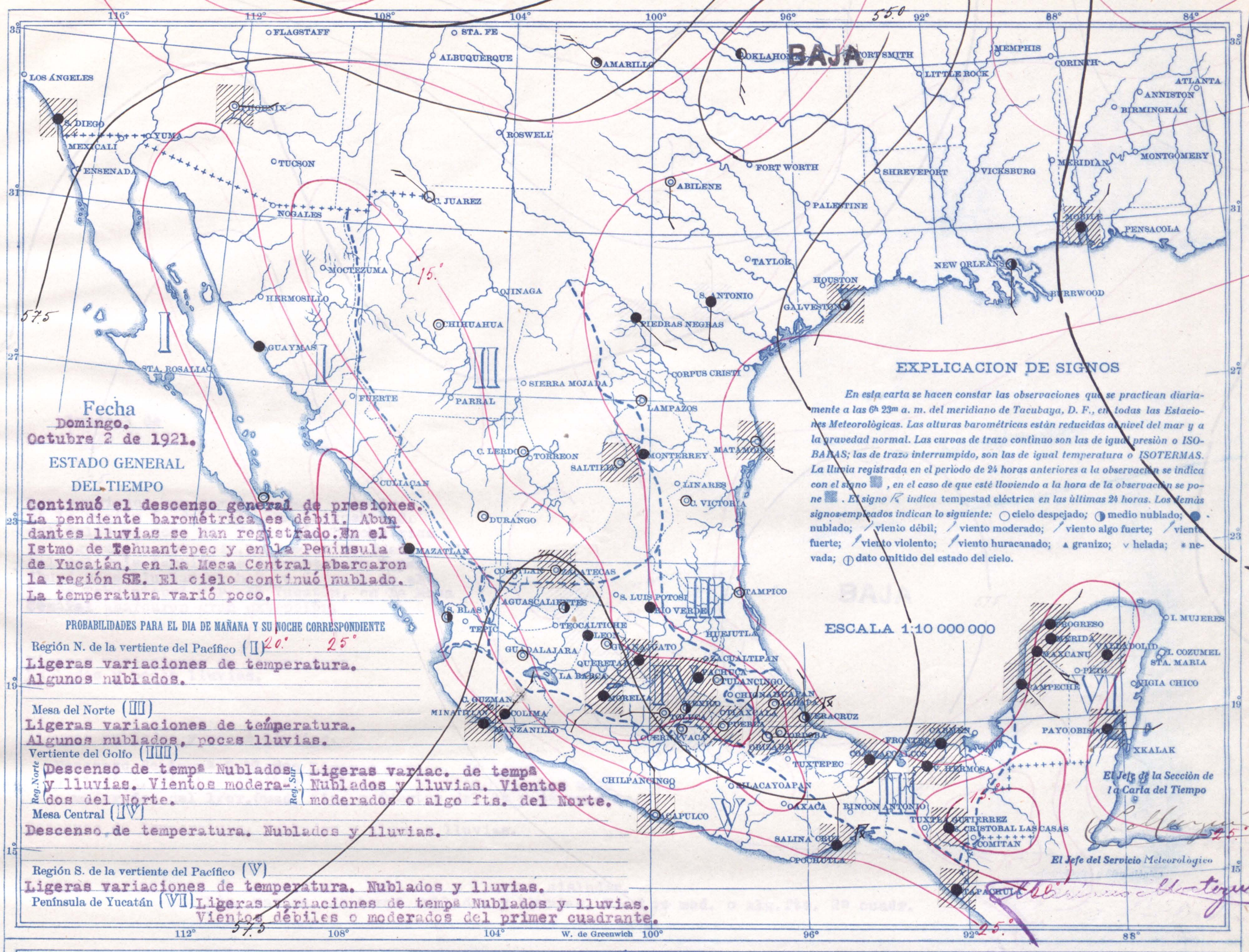

Fecha
Domingo.
Octubre 2 de 1921.

ESTADO GENERAL DEL TIEMPO

Continuó el descenso general de presiones. La pendiente barométrica es débil. Abundantes lluvias se han registrado. En el Istmo de Tehuantepec y en la Península de Yucatán, en la Mesa Central abarcaron la región SE. El cielo continuó nublado. La temperatura varió poco.

PROBABILIDADES PARA EL DIA DE MAÑANA Y SU NOCHE CORRESPONDIENTE

Región N. de la vertiente del Pacífico (II)
Ligeras variaciones de temperatura.
Algunos nublados.

Mesa del Norte (III)
Ligeras variaciones de temperatura.
Algunos nublados, pocas lluvias.

Vertiente del Golfo (IIII)
Reg. Norte: Descenso de tempª Nublados y lluvias. Vientos moderados del Norte.
Reg. Sur: Ligeras variac. de tempª Nublados y lluvias. Vientos moderados o algo fts. del Norte.

Mesa Central (IV)
Descenso de temperatura. Nublados y lluvias.

Región S. de la vertiente del Pacífico (V)
Ligeras variaciones de temperatura. Nublados y lluvias.

Península de Yucatán (VI) Ligeras variaciones de tempª Nublados y lluvias. Vientos débiles o moderados del primer cuadrante.

ESTACIONES		PRESION AL NIVEL DEL MAR 700 m. m.	TEMPERATURA A LAS 6h 23m A. M. (AL ABRIGO)	TEMPERATURA MAXIMA DE AYER (AL ABRIGO)	TEMPERATURA MINIMA EN ULTs 12 HORAS (AL ABRIGO)	NUBES [1] Clase, Cantidad y Dirección	NUBES [1] Cantidad Total	LLUVIA EN 24 HORAS
I								
Culiacán,	Sin.							
Ensenada,	B. C.							
Fuerte,	Sin.							
Guaymas,	Son.	56.0	23	30	22	9(Ni)S	9	0
Hermosillo,	Son.							
La Paz,	B. C.	57.8	20	35	19	Limpio	0	0
Mazatlán,	Sin.	58.2	26	29	25	9(Ci)SW1(SCu)	10	0
Mexicali	B. C.							
Nogales,	Son.							
S. Blas,	Nay.	57.4	24	33	24	4(Ci)1(SCu)	5	0
Sta. Rosalía,	B. C.							
Tepic,	Nay.							
II								
Ciudad Juárez,	Chih.							
Ciudad Lerdo,	Dgo.	56.3	19	33	19	2(Ci)	2	0
Chihuahua,	Chih.	58.5	14	27	13	Limpio	0	0
Durango,	Dgo.	56.8	13	27	12	1(Ci)	1	0
Ojinaga,	Chih.							
Parral,	Chih.							
Saltillo,	Coah.	57.2	18	29	16	1(ACu)	1	2
Sierra Mojada,	Coah.							
Torreón,	Coah.							
Zacatecas,	Zac.	57.9	12	17	11	2(Ci)	2	6
IIII								
Ciudad Victoria,	Tamp.	57.3	23	31	22	1(Ci)	1	0
Huejutla,	Hgo.							
Lampazos,	N. L.	57.0	23	33	22	2(Ci)SW	2	0
Linares,	N. L.							
Matamoros,	Tamps.	57.0	26	33	24	1(SCu)	1	Inap
Monterrey,	N. L.	57.5	22	31	22	6(CiCu)NW3(Ni)	9	Inap
Piedras Negras,	Coah.							
Tampico,	Tamps.	57.2	25	32	24	1(Ci)9(SCu)	10	0
Reg. Sur: Ciudad del Carmen,	Camp.							
Coatzacoalcos,	Ver.							
Comitán,	Chis.							
Córdoba,	Ver.	57.0	19	27	17	2(Ci)	2	0
Chignahuapan,	Pue.							
Frontera,	Tab.							
Jalapa,	Ver.	57.3	17	24	16	1(Ci)NE1(SCu)	2	2
Orizaba,	Ver.	56.9	18	24	15	2(St)	2	2
Rincón Antonio,	Oax.							
S. Cristóbal las Casas,	Chis.	58.0	14	24	12	7(Ni)	7	17
Tuxtepec,	Oax.							
Tuxtla Gutierrez,	Chis.							
Veracruz,	Ver.	57.1	24	28	24	5(Ci)W1(SCu)	6	1
Villa Hermosa,	Tab.	58.5	25	34	24	9(Ci)	9	10

ESTACIONES		PRESION AL NIVEL DEL MAR 700 m. m.	TEMPERATURA A LAS 6h 23m A. M. (AL ABRIGO)	TEMPERATURA MAXIMA DE AYER (AL ABRIGO)	TEMPERATURA MINIMA EN ULTs 12 HORAS (AL ABRIGO)	NUBES [1] Clase, Cantidad y Dirección	NUBES [1] Cantidad Total	LLUVIA EN 24 HORAS
IV								
Aguascalientes,	Ags.	57.8	15	26	12	6(ACu)	6	0
Guadalajara,	Jal.	57.6	15	27	14	2(St)W	2	0
Guanajuato,	Gto.	57.6	14	26	10	1(Ci)	1	0
La Barca,	Jal.							
León,	Gto.	57.7	15	26	14	9(Ci)	9	0
México,	D. F.							
Morelia.	Mich.	58.1	13	24	13	9(St)NE	9	3
Pachuca,	Hgo.	57.0	12	18	11	-----	--	1
Puebla,	Pue.	56.4	16	22	14	2(Ci)	2	Inap
Querétaro,	Qro.	56.4	14	26	12	2(ACu)	2	9
Río Verde,	S. L. P.	56.8	20	32	20	9(SCu)E	9	0
S. Luis Potosí,	S. L. P.							
Tacubaya,	D. F.	56.5	12	23	--	2(Ci)3(SCu)	5	2
Tlaxcala,	Tlax.							
Toluca,	Méx.	57.0	10	18	8	2(Ci)1(St)	3	1
Tulancingo,	Hgo.	57.3	12	21	11	5(SCu)	5	0
V								
Acapulco,	Gro.	58.6	23	29	20	2(Ci)N	2	56
Ciudad Guzmán,	Jal.							
Colima,	Col.	57.8	24	29	24	5(ACu)SE3(SCu)	8	0
Cuernavaca,	Mor.	57.0	16	24	16	2(Ci)	2	0
Chilpancingo,	Gro.							
Manzanillo,	Col.	58.1	27	--	24	7(Ci)3(SCu)	10	5
Oaxaca,	Oax.							
Pochutla,	Oax.							
Salina Cruz,	Oax.	59.0	23	29	--	6(ACu)E2(Ni)	8	55
Silacayoapan,	Oax.							
Tapachula,	Chiap.	58.2	24	30	21	9(ASt)	9	4
VI								
Campeche,	Camp.	58.1	26	28	25	9(ASt)	9	3
Maxcanú,	Yuc.	59.0	24	30	21	9(ACu)	9	8
Mérida,	Yuc.	58.8	24	30	22	5(ACu)5(Ni)	10	Inap
Payo Obispo,	Q. R.	58.6	27	29	26	2(ACu)6(Ni)	8	1
Peto,	Yuc.							
Progreso,	Yuc.	59.6	24	24	23	9(CiCu)	9	16
Sta. María,	Q. R.							
Valladolid,	Yuc.	59.4	24	30	24	5(ACu)5(Ni)E	10	6
Xkalak,	Q. R.							

DATOS DEL OBSERVATORIO DE TACUBAYA EL DIA ANTERIOR

Presión media	582.10	Viento dominante: Dirección	Calma
		Viento dominante: Velocidad media	--
Temperatura media	14.8	„ de velocidad máxª: Dirección	SW
		„ de velocidad máxª: Velocidad	9.2
Humedad relativa media %	84	Velocidad media del viento en el día	0.7

NOTAS.—[1] Las clases de nubes están dadas por los términos que van dentro del paréntesis, precedido cada uno de un coeficiente que indica la cantidad. La dirección de todas las nubes encerradas dentro del paréntesis, está dada por las iniciales que están fuera e inmediatamente después de él.

A causa del reducido número de telegramas de tiempo que se reciben oportunamente continuarán por ahora suprimidas las previsiones para algunas regiones del País.

SECRETARIA DE AGRICULTURA Y FOMENTO

DIRECCION DE ESTUDIOS GEOGRAFICOS Y CLIMATOLOGICOS

REPUBLICA MEXICANA
CARTA DEL TIEMPO

SERVICIO METEOROLOGICO

OBSERVATORIO CENTRAL DE TACUBAYA, D. F.

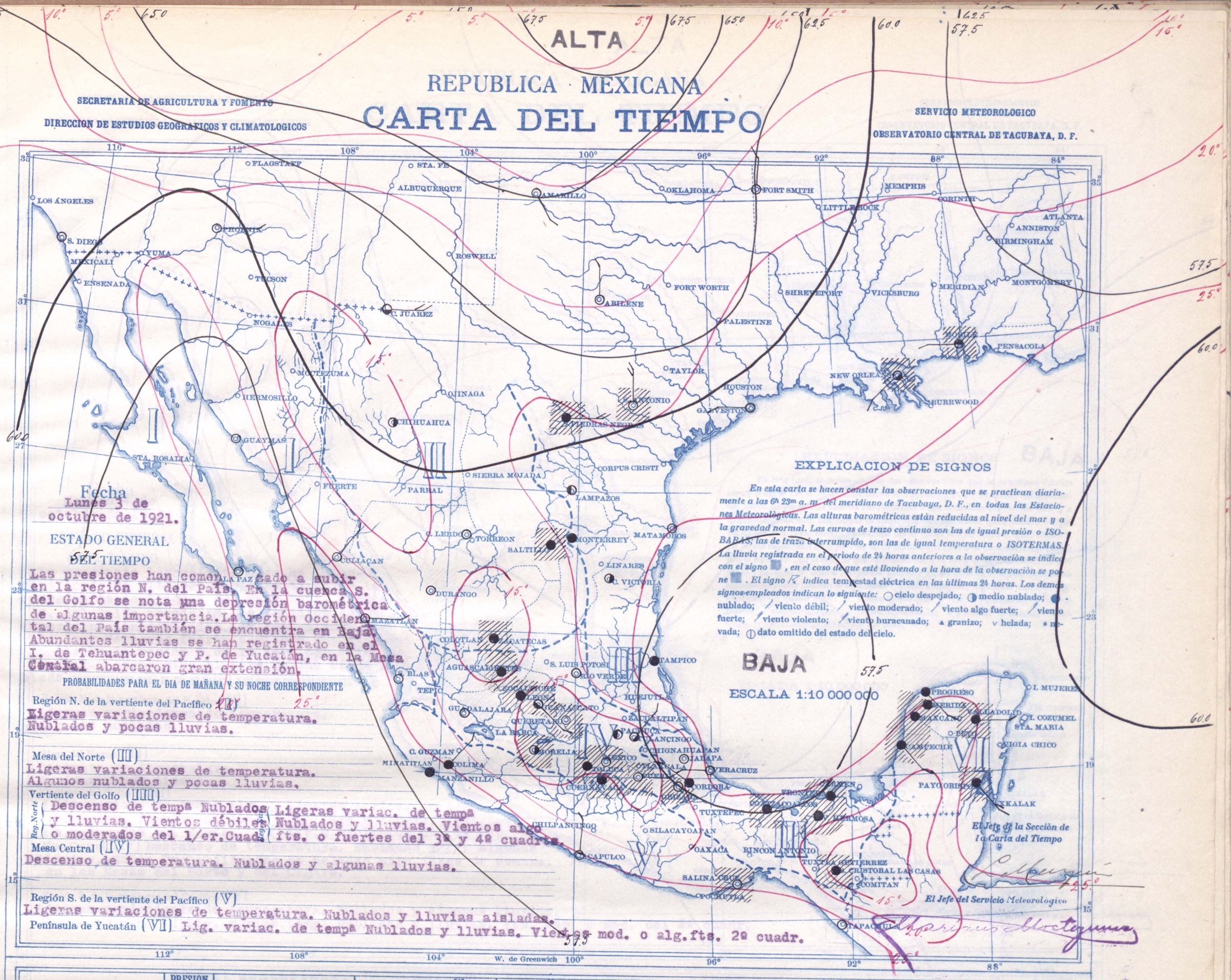

Fecha
Lunes 3 de octubre de 1921.

ESTADO GENERAL DEL TIEMPO

Las presiones han comenzado a subir en la región N. del País. En la cuenca S. del Golfo se nota una depresión barométrica de algunas importancia. La región Occidental del País también se encuentra en Baja. Abundantes lluvias se han registrado en el I. de Tehuantepec y P. de Yucatán, en la Mesa Central abarcaron gran extensión.

PROBABILIDADES PARA EL DIA DE MAÑANA Y SU NOCHE CORRESPONDIENTE

Región N. de la vertiente del Pacífico (I)
Ligeras variaciones de temperatura. Nublados y pocas lluvias.

Mesa del Norte (III)
Ligeras variaciones de temperatura. Algunos nublados y pocas lluvias.

Vertiente del Golfo (IIII)
Reg. Norte: Descenso de tempª Nublados y lluvias. Vientos débiles o moderados del 1/er. Cuadrante.
Reg. Sur: Ligeras variac. de tempª Nublados y lluvias. Vientos algo fts. o fuertes del 3º y 4º cuadrts.

Mesa Central (IV)
Descenso de temperatura. Nublados y algunas lluvias.

Región S. de la vertiente del Pacífico (V)
Ligeras variaciones de temperatura. Nublados y lluvias aisladas.

Península de Yucatán (VI) Lig. variac. de tempª Nublados y lluvias. Vientos mod. o alg. fts. 2º cuadr.

EXPLICACION DE SIGNOS

En esta carta se hacen constar las observaciones que se practican diariamente a las 6h 23m a. m. del meridiano de Tacubaya, D. F., en todas las Estaciones Meteorológicas. Las alturas barométricas están reducidas al nivel del mar y a la gravedad normal. Las curvas de trazo continuo son las de igual presión o ISOBARAS, las de trazo interrumpido, son las de igual temperatura o ISOTERMAS. La lluvia registrada en el período de 24 horas anteriores a la observación se indica con el signo ▪, en el caso de que esté lloviendo a la hora de la observación se pone ■. El signo ↯ indica tempestad eléctrica en las últimas 24 horas. Los demás signos empleados indican lo siguiente: ○ cielo despejado; ◑ medio nublado; ● nublado; / viento débil; / viento moderado; / viento algo fuerte; / viento fuerte; / viento violento; / viento huracanado; ▲ granizo; v helada; * nevada; ⦶ dato omitido del estado del cielo.

ESTACIONES		PRESION AL NIVEL DEL MAR 700 m. m. +	TEMPERATURA A LAS 6h 23m A. M. (AL ABRIGO)	TEMPERATURA MAXIMA DE AYER (AL ABRIGO)	TEMPERATURA MINIMA EN ULTS 12 HORAS (AL ABRIGO)	NUBES [1] Clase, Cantidad y Dirección	NUBES Cantidad Total	LLUVIA EN 24 HORAS
I								
Culiacán,	Sin.							
Ensenada,	B. C.							
Fuerte,	Sin.							
Guaymas,	Son.	57.4	23	29	22	Limpio	0	0
Hermosillo,	Son.							
La Paz,	B. C.	57.2	20	--	19	Limpio	0	0
Mazatlán,	Sin.	57.6	25	29	25	1(Ci)	1	0
Mexicali	B. C.							
Nogales,	Son.							
S. Blas,	Nay.	58.0	24	--	24	1(StCu)	1	0
Sta. Rosalía,	B. C.							
Tepic,	Nay.							
II								
Ciudad Juárez,	Chih.							
Ciudad Lerdo,	Dgo.	59.4	18	--	18	2(Ci)	2	0
Chihuahua,	Chih.	60.1	14	26	13	3(ACu)S	3	0
Durango,	Dgo.	58.2	17	27	11	2(Ci)	2	0
Ojinaga,	Chih.							
Parral,	Chih.							
Saltillo,	Coah.	58.6	18	29	18	6(ACu)1(SCu)	7	Inap
Sierra Mojada,	Coah.							
Torreón,	Coah.							
Zacatecas,	Zac.	58.0	13	19	12	2(Ci)	2	Inap
IIII								
Ciudad Victoria,	Tamp.	58.0	23	34	22	5(Ni)NW	5	0
Huejutla,	Hgo.							
Lampazos,	N. L.	59.0	22	30	26	5(Ci)N	5	0
Linares,	N. L.							
Matamoros,	Tamps.	58.4	25	34	24	1(Ci)1(SCu)S	2	0
Monterrey,	N. L.	58.4	24	33	24	9(Ni)NE	9	0
Piedras Negras,	Coah.							
Tampico,	Tamps.	57.4	27	32	24	9(SCu)N	9	0
Ciudad del Carmen,	Camp.							
Coatzacoalcos,	Ver.	57.1	23	30	23	9(Ni)N	9	34
Comitán,	Chis.							
Córdoba,	Ver.	57.0	20	28	18	9(Ci)	9	0
Chignahuapan,	Pue.							
Frontera,	Tab.	57.5	24	--	24	9(Ni)SE	9	2
Jalapa,	Ver.	57.3	17	24	17	1(Ci)NE1(SCu)NE	2	0
Orizaba,	Ver.	57.5	19	25	15	2(Ni)N	2	Inap
Rincón Antonio,	Oax.							
S. Cristóbal las Casas,	Chis.	58.4	14	15	11	9(Ni)	9	7
Tuxtepec,	Oax.							
Tuxtla Gutierrez,	Chis.							
Veracruz,	Ver.	56.9	24	28	24	5(Ci)S2(SCu)N	7	0
Villa Hermosa,	Tab.	57.9	24	34	24	9(Ni)W	9	37

Región Norte: Ciudad Victoria, Huejutla, Lampazos, Linares, Matamoros, Monterrey, Piedras Negras, Tampico.
Región Sur: Ciudad del Carmen, Coatzacoalcos, Comitán, Córdoba, Chignahuapan, Frontera, Jalapa, Orizaba, Rincón Antonio, S. Cristóbal las Casas, Tuxtepec, Tuxtla Gutierrez, Veracruz, Villa Hermosa.

ESTACIONES		PRESION AL NIVEL DEL MAR 700 m. m. +	TEMPERATURA A LAS 6h 23m A. M. (AL ABRIGO)	TEMPERATURA MAXIMA DE AYER (AL ABRIGO)	TEMPERATURA MINIMA EN ULTS 12 HORAS (AL ABRIGO)	NUBES [1] Clase, Cantidad y Dirección	NUBES Cantidad Total	LLUVIA EN 24 HORAS
IV								
Aguascalientes,	Ags.	57.8	15	27	13	8(Ci)S	8	0
Guadalajara,	Jal.	57.9	15	27	14	6(St)SE	6	0
Guanajuato,	Gto.	57.6	14	22	10	6(Ci)SE	6	3
La Barca,	Jal.							
León,	Gto.	57.8	16	26	11	9(Ci)E	9	1
México,	D. F.							
Morelia.	Mich.	57.8	14	24	14	6(Ci)NE	6	7
Pachuca,	Hgo.	57.8	12	20	10	6(Ni)	6	0
Puebla,	Pue.	57.6	14	22	12	1(Ci)1(SCu)	2	7
Querétaro,	Qro.	57.8	13	25	12	2(Ci)	2	0
Río Verde,	S. L. P.	58.0	18	30	18	1(Ci)1(St)S	2	0
S. Luis Potosí,	S. L. P.							
Tacubaya,	D. F.	57.9	10	24	10	1(Ci)	1	3
Tlaxcala,	Tlax.							
Toluca,	Méx.	57.8	8	--	7	3(ASt)7(Ni)	10	17
Tulancingo,	Hgo.	57.6	12	--	12	9(Ni)E	9	0
V								
Acapulco,	Gro.	57.8	25	32	20	2(Ci)SE	2	0
Ciudad Guzmán,	Jal.							
Colima,	Col.	57.8	25	29	24	2(Ci)SW1 (SCu)	3	0
Cuernavaca,	Mor.	57.8	17	24	15	4(ACu)NE5(SCu)	9	1
Chilpancingo,	Gro.							
Manzanillo,	Col.	57.7	27	--	24	9(Ci)W	9	0
Oaxaca,	Oax.							
Pochutla,	Oax.							
Salina Cruz,	Oax.	58.6	24	26	23	9(Ni)S	9	99
Silacayoapan,	Oax.							
Tapachula,	Chiap.	59.0	25	29	22	Limpio	0	0
VI								
Campeche,	Camp.	58.5	24	28	24	9(Ni)	9	52
Maxcanú,	Yuc.	59.0	24	30	20	9(Ni)	9	3
Mérida,	Yuc.	58.6	26	30	25	9(SCu)E	9	Inap
Payo Obispo,	Q. R.	58.6	27	30	27	5(Ci)SE 5(Ni)SE		Inap
Peto,	Yuc.							
Progreso,	Yuc.	59.0	26	32	25	9(ACu)SE	9	0
Sta. María,	Q. R.							
Valladolid,	Yuc.							
Xkalak,	Q. R.	59.0	25	--	25	5(Ci)2(SCu)	7	6

DATOS DEL OBSERVATORIO DE TACUBAYA EL DIA ANTERIOR

Presión media	581.80	Viento dominante — Dirección	N
		Viento dominante — Velocidad media	2.9
Temperatura media	16.0	„ de velocidad máxª — Dirección	ENE
		„ de velocidad máxª — Velocidad	10.0
Humedad relativa media %	79	Velocidad media del viento en el día	1.5

NOTAS.—[1] Las clases de nubes están dadas por los términos que van dentro del paréntesis, precedido cada uno de un coeficiente que indica la cantidad. La dirección de todas las nubes encerradas dentro del paréntesis, está dada por las iniciales que están fuera e inmediatamente después de él.

A causa del reducido número de telegramas de tiempo que se reciben oportunamente continuarán por ahora suprimidas las previsiones para algunas regiones del País.

SECRETARIA DE AGRICULTURA Y FOMENTO

DIRECCION DE ESTUDIOS GEOGRAFICOS Y CLIMATOLOGICOS

REPUBLICA MEXICANA

CARTA DEL TIEMPO

SERVICIO METEOROLOGICO

OBSERVATORIO CENTRAL DE TACUBAYA, D. F.

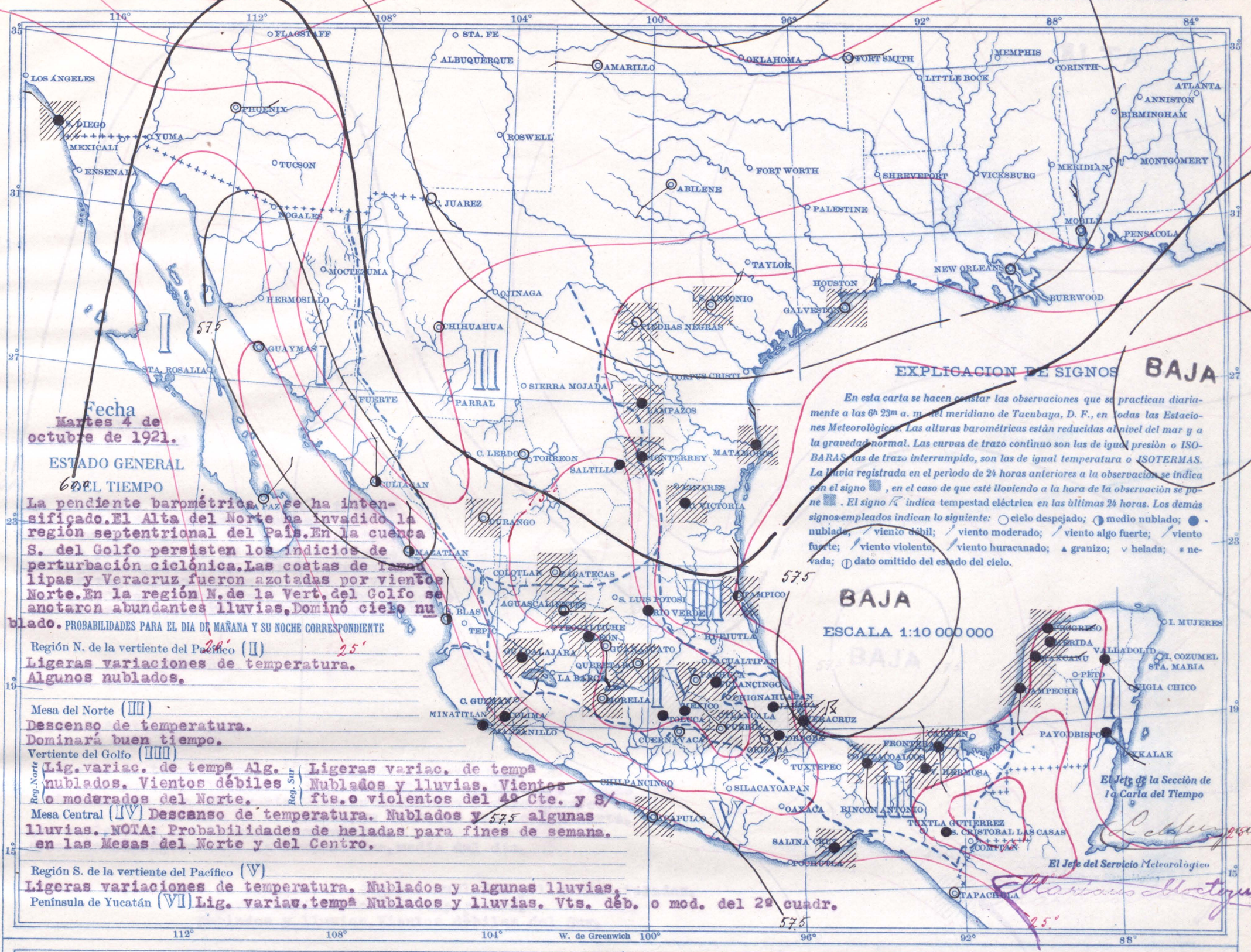

ESTACIONES		PRESION AL NIVEL DEL MAR	TEMPERATURA A LAS 6h 23m A. M	TEMPERATURA MAXIMA DE AYER	TEMPERATURA MINIMA EN ULTs 12 HORAS	NUBES [1] Clase, Cantidad y Dirección	NUBES [1] Cantidad Total	LLUVIA EN 24 HORAS
		700 m. m. +	AL ABRIGO					
I								
Culiacán,	Sin.							
Ensenada,	B. C.							
Fuerte,	Sin.							
Guaymas,	Son.	56.4	25	32	25	Limpio	0	0
Hermosillo,	Son.							
La Paz,	B. C.	58.4	22	31	22	Limpio	0	0
Mazatlán,	Sin.	57.4	26	29	25	5(ASt)1(SCu)	6	0
Mexicali	B. C.							
Nogales,	Son.							
S. Blas,	Nay.	58.0	24	--	24	5(Ci)1(Ni)	6	0
Sta. Rosalía,	B. C.							
Tepic,	Nay.							
II								
Ciudad Juárez,	Chih.							
Ciudad Lerdo,	Dgo.	60.7	18	33	18	2(SCu)	2	0
Chihuahua,	Chih.	61.7	15	26	13	------	-	0
Durango,	Dgo.	58.7	16	28	16	2(ACu)	2	Inap
Ojinaga,	Chih.							
Parral,	Chih.							
Saltillo,	Coah.	62.0	15	26	14	9(St)	9	0
Sierra Mojada,	Coah.							
Torreón,	Coah.							
Zacatecas,	Zac.	58.5	11	20	10	2(ACu)N	2	Inap
III								
Región Norte: Ciudad Victoria,	Tamp.	60.3	22	--	18	9(ACu)NE	9	20
Huejutla,	Hgo.							
Lampazos,	N. L.	----	21	36	21	9(Ni)E	9	40
Linares,	N. L.							
Matamoros,	Tamps.	60.4	23	31	23	9(SCu)N	9	24
Monterrey,	N. L.	60.8	21	30	21	9(Ni)N	9	72
Piedras Negras,	Coah.							
Tampico,	Tamps.	59.0	25	32	25	4(ACu)	4	Inap
Región Sur: Ciudad del Carmen,	Camp.							
Coatzacoalcos,	Ver.	57.7	24	26	24	9(Ni)N	9	46
Comitán,	Chis.							
Córdoba,	Ver.	57.6	19	28	16	9(Ci)	9	04
Chignahuapan,	Pue.							
Frontera,	Tab.	57.7	24	34	20	9(Ni)SW	9	6
Jalapa,	Ver.	57.4	17	26	16	9(SCu)	9	26
Orizaba,	Ver.	57.7	19	25	15	2(St)SW	2	25
Rincón Antonio,	Oax.							
S. Cristóbal las Casas,	Chis.	58.0	15	17	11	9(Ni)	9	0
Tuxtepec,	Oax.							
Tuxtla Gutierrez,	Chis.							
Veracruz,	Ver.	57.5	25	29	24	9(Ni)NW	9	Inap
Villa Hermosa,	Tab.	58.9	24	34	24	9(Ni)	9	4

ESTACIONES		PRESION AL NIVEL DEL MAR	TEMPERATURA A LAS 6h 23m A. M	TEMPERATURA MAXIMA DE AYER	TEMPERATURA MINIMA EN ULTs 12 HORAS	NUBES [1] Clase, Cantidad y Dirección	NUBES [1] Cantidad Total	LLUVIA EN 24 HORAS
		700 m. m. +	AL ABRIGO					
IV								
Aguascalientes,	Ags.	58.3	15	27	15	6(Ci)	6	3
Guadalajara,	Jal.	57.9	17	--	15	9(Ni)NW	9	1
Guanajuato,	Gto.	58.8	15	24	11	2(ACu)NE1(SCu)	3	0
La Barca,	Jal.							
León,	Gto.	59.7	15	27	14	9(Ci)E	9	0
México,	D. F.							
Morelia,	Mich.	58.8	14	22	13	Limpio	0I	Inap
Pachuca,	Hgo.	58.2	15	29	11	9(SCu)	9	Inap
Puebla,	Pue.	57.8	13	23	11	3(Ci)3(Ni)	6	5
Querétaro,	Qro.	58.6	14	25	13	2(Ci)1(SCu)	3	8
Río Verde,	S. L. P.	59.0	20	--	20	9(ACu)SE	9	0
S. Luis Potosí,	S. L. P.							
Tacubaya,	D. F.	58.1	13	24	11	3(ACu)5(St)	8	0
Tlaxcala,	Tlax.							
Toluca,	Méx.	58.2	9	20	8	9(Ci)1(SCu)	10	0
Tulancingo,	Hgo.	57.7	14	22	13	9(Ni)	9	1
V								
Acapulco,	Gro.	57.2	25	32	22	2(Ci)N	2	14
Ciudad Guzmán,	Jal.							
Colima,	Col.	57.6	24	30	24	9(ASt)	9	1
Cuernavaca,	Mor.							
Chilpancingo,	Gro.							
Manzanillo,	Col.	57.9	27	29	22	9(ASt)1(SCu)	10	0
Oaxaca,	Oax.							
Pochutla,	Oax.							
Salina Cruz,	Oax.	56.8	24	26	24	1(Ci)9(Ni)SE	10	3
Silacayoapan,	Oax.							
Tapachula,	Chiap.	58.9	25	--	24	Limpio	0	0
VI								
Campeche,	Camp.	57.7	25	27	24	9(ASt)	9	Inap
Maxcanú,	Yuc.	57.6	24	29	20	9(Ni)	9	13
Mérida,	Yuc.	58.0	25	29	23	9(SCu)E	9	29
Payo Obispo,	Q. R.	58.2	27	30	27	2(ACu)SE7(Ni)	9	0
Peto,	Yuc.							
Progreso,	Yuc.	58.6	25	28	24	9(ACu)	9	13
Sta. María,	Q. R.							
Valladolid,	Yuc.	58.6	25	30	25	5(ACu)5(SCu)SE	10	0
Xkalak,	Q. R.							

DATOS DEL OBSERVATORIO DE TACUBAYA EL DIA ANTERIOR

Presión media	582.26	Viento dominante: Dirección	N
		Viento dominante: Velocidad media	3.2
Temperatura media	15.9	„ de velocidad máxª: Dirección	NNE
		„ de velocidad máxª: Velocidad	8.9
Humedad relativa media %	68	Velocidad media del viento en el día	2.0

NOTAS.—[1] Las clases de nubes están dadas por los términos que van dentro del paréntesis, precedido cada uno de un coeficiente que indica la cantidad. La dirección de todas las nubes encerradas dentro del paréntesis, está dada por las iniciales que están fuera e inmediatamente después de él.

A causa del reducido número de telegramas de tiempo que se reciben oportunamente continuarán por ahora suprimidas las previsiones para algunas regiones del País.

SECRETARIA DE AGRICULTURA Y FOMENTO

DIRECCION DE ESTUDIOS GEOGRAFICOS Y CLIMATOLOGICOS

REPUBLICA MEXICANA
CARTA DEL TIEMPO

SERVICIO METEOROLOGICO

OBSERVATORIO CENTRAL DE TACUBAYA, D. F.

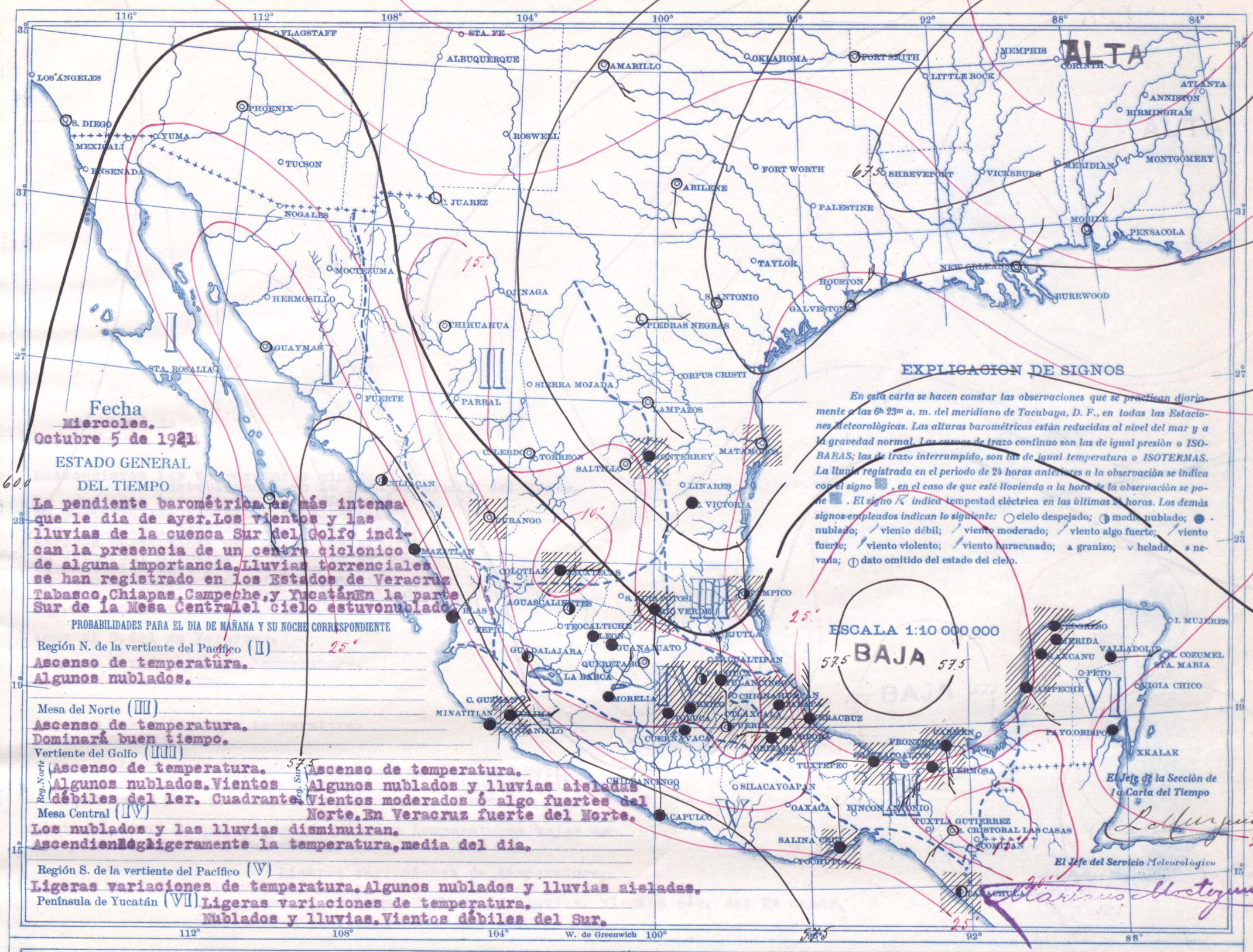

ESTACIONES		PRESION AL NIVEL DEL MAR	TEMPERATURA A LAS 6h 23m A. M	TEMPERATURA MAXIMA DE AYER	TEMPERATURA MINIMA EN ULTS 12 HORAS	NUBES [1] Clase, Cantidad y Dirección	NUBES [1] Cantidad total	LLUVIA EN 24 HORAS
		700 m. m. +	AL ABRIGO					
I								
Culiacán,	Sin.							
Ensenada,	B. C.							
Fuerte,	Sin.							
Guaymas,	Son.	58.4	26	32	26	2(ASt)1(StCu)	3	0
Hermosillo,	Son.							
La Paz,	B. C.	58.2	21	--	21	Limpio	0	0
Mazatlán,	Sin.	56.8	26	29	26	9(StCu)SE	9	0
Mexicali	B. C.							
Nogales,	Son.							
S. Blas,	Nay.	57.2	26	--	25	8(ASt)2(Ni)	10	0
Sta. Rosalía,	B. C.							
Tepic,	Nay.							
II								
Ciudad Juárez,	Chih.							
Ciudad Lerdo,	Dgo.	61.7	17	27	16	Limpio	0	0
Chihuahua,	Chih.	61.7	14	25	13	Limpio	0	0
Durango,	Dgo.	59.6	15	28	14	2(ACu)SE	2	Inap.
Ojinaga,	Chih.							
Parral,	Chih.							
Saltillo,	Coah.	63.5	13	23	11	Limpio	0	0
Sierra Mojada,	Coah.							
Torreón,	Coah.							
Zacatecas,	Zac.	59.9	9	18	9	9(St)	9	3
III								
Ciudad Victoria,	Tamp.	----	18	29	16	9(ACu)NE	9	32
Huejutla,	Hgo.							
Lampazos,	N. L.	----	19	31	17	Limpio	0	0
Linares,	N. L.							
Matamoros,	Tamps.	63.0	20	29	18	1(StCu)N	1	9
Monterrey,	N. L.	63.9	17	32	17	9(Ni)SE	9	22
Piedras Negras,	Coah.							
Tampico,	Tamps.	61.6	24	--	23	5(ACu)	5	1
Ciudad del Carmen,	Camp.							
Coatzacoalcos,	Ver.	56.1	23	28	23	9(Ni)W	9	56
Comitán,	Chis.							
Córdoba,	Ver.	57.6	19	28	18	5(ASt)S5(Ni)	10	7
Chignahuapan,	Pue.							
Frontera,	Tab.	55.8	25	26	--	9(Ni)SE	9	175
Jalapa,	Ver.	57.6	18	24	17	9(Ni)	9	3
Orizaba,	Ver.	58.8	17	24	17	9(Ni)NE	9	7
Rincón Antonio,	Oax.							
S. Cristóbal las Casas,	Chis.	56.8	14	--	--	9(Ni)	9	30
Tuxtepec,	Oax.							
Tuxtla Gutierrez,	Chis.							
Veracruz,	Ver.	57.1	26	29	24	9(Ni)NW	9	3
Villa Hermosa,	Tab.	55.4	24	26	--	9(Ni)SW	9	49

Región Norte: Ciudad Victoria, Huejutla, Lampazos, Linares, Matamoros, Monterrey, Piedras Negras, Tampico.

Región Sur: Ciudad del Carmen, Coatzacoalcos, Comitán, Córdoba, Chignahuapan, Frontera, Jalapa, Orizaba, Rincón Antonio, S. Cristóbal las Casas, Tuxtepec, Tuxtla Gutierrez, Veracruz, Villa Hermosa.

ESTACIONES		PRESION AL NIVEL DEL MAR	TEMPERATURA A LAS 6h 23m A. M	TEMPERATURA MAXIMA DE AYER	TEMPERATURA MINIMA EN ULTS 12 HORAS	NUBES [1] Clase, Cantidad y Dirección	NUBES [1] Cantidad total	LLUVIA EN 24 HORAS
		700 m. m. +	AL ABRIGO					
IV								
Aguascalientes,	Ags.	59.3	14	24	13	5(Ci)E1(StCu)SW6		0
Guadalajara,	Jal.	59.2	15	27	14	4(Ci)SW	4	0
Guanajuato,	Gto.	59.8	14	23	9	5(Ci)NE5(StCu)SW	10	0
La Barca,	Jal.							
León,	Gto.	59.9	15	25	14	9(Ci)NE	9	0
México,	D. F.							
Morelia,	Mich.	59.1	14	22	13	9(St)NE	9	6
Pachuca,	Hgo.	59.4	11	14	10	1(ACu)5(Ni)	6	15
Puebla,	Pue.	58.0	13	21	11	1(Ci)5(Ni)	6	Inap
Querétaro,	Qro.	59.6	14	21	13	2(ACu)1(SCu)	3	0
Río Verde,	S. L. P.	60.0	18	25	17	5(Ci)2(St)	7	6
S. Luis Potosí,	S. L. P.							
Tacubaya,	D. F.	58.4	12	21	11	10(Ni)	10	2
Tlaxcala,	Tlax.							
Toluca,	Méx.	59.0	11	16	9	2(Ci)8(Ni)	10	13
Tulancingo,	Hgo.	59.7	13	18	12	9(Ni)E	9	16
V								
Acapulco,	Gro.	57.0	24	32	21	9(ACu)NE	9	11
Ciudad Guzmán,	Jal.							
Colima,	Col.	57.5	25	30	24	9(Ci)SW1(Ni)	10	3
Cuernavaca,	Mor.	59.0	16	--	15	2(ACu)SE7(SCu)	9	0
Chilpancingo,	Gro.							
Manzanillo,	Col.	57.4	27	30	24	9(Ci)1(SCu)	10	0
Oaxaca,	Oax.							
Pochutla,	Oax.							
Salina Cruz,	Oax.	58.0	24	30	23	9(ACu)E	9	4
Silacayoapan,	Oax.							
Tapachula,	Chiap.	58.8	24	32	21	6(ACu)	6	3
VI								
Campeche,	Camp.	58.0	25	27	--	9(Ni)SE	9	31
Maxcanú,	Yuc.							
Mérida,	Yuc.	58.2	24	--	23	9(Ni)	9	34
Payo Obispo,	Q. R.	57.8	27	--	27	2(Ci)E8(SCu)E	10	0
Peto,	Yuc.							
Progreso,	Yuc.	59.2	24	31	--	9(Ni)	9	25
Sta. María,	Q. R.							
Valladolid,	Yuc.	59.4	24	31	24	7(Ci)E2(SCu)	9	0
Xkalak,	Q. R.							

DATOS DEL OBSERVATORIO DE TACUBAYA EL DIA ANTERIOR

Presión media	582.91	Viento dominante — Dirección	NNW
		Viento dominante — Velocidad media	3.1
Temperatura media	14.4	„ de velocidad máxa — Dirección	NNW
		„ de velocidad máxa — Velocidad	10.3
Humedad relativa media %	83	Velocidad media del viento en el día	2.6

NOTAS.—[1] Las clases de nubes están dadas por los términos que van dentro del paréntesis, precedido cada uno de un coeficiente que indica la cantidad. La dirección de todas las nubes encerradas dentro del paréntesis, está dada por las iniciales que están fuera e inmediatamente después de él.

A causa del reducido número de telegramas de tiempo que se reciben oportunamente continuarán por ahora suprimidas las previsiones para algunas regiones del País.

SECRETARIA DE AGRICULTURA Y FOMENTO

DIRECCION DE ESTUDIOS GEOGRAFICOS Y CLIMATOLOGICOS

REPUBLICA MEXICANA

CARTA DEL TIEMPO

SERVICIO METEOROLOGICO

OBSERVATORIO CENTRAL DE TACUBAYA, D. F.

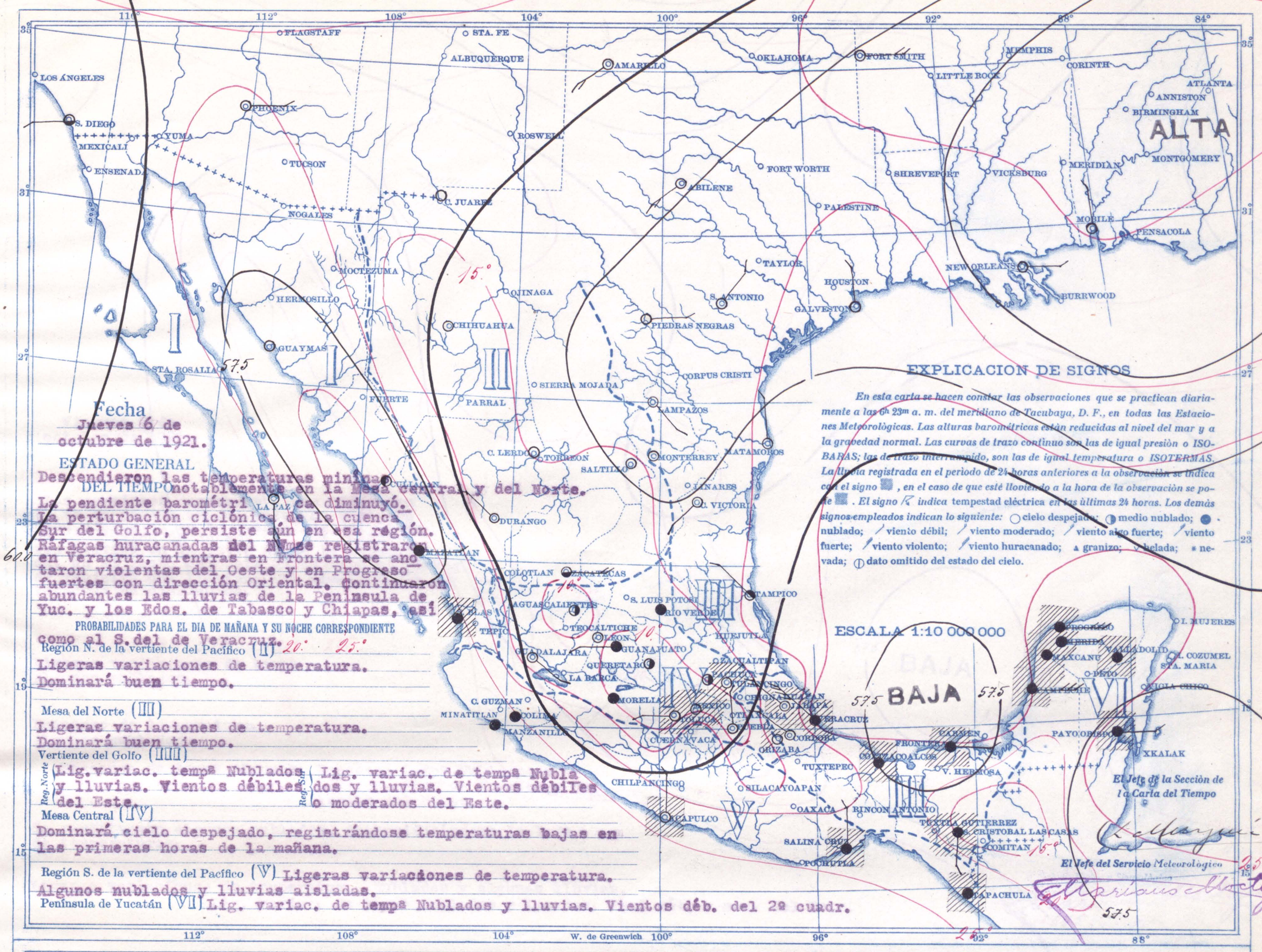

Fecha
Jueves 6 de octubre de 1921.

ESTADO GENERAL DEL TIEMPO

Descendieron las temperaturas mínimas notablemente en la Mesa Central y del Norte. La pendiente barométrica diminuyó. La perturbación ciclónica de la cuenca Sur del Golfo, persiste aún en esa región. Ráfagas huracanadas del NNW se registraron en Veracruz, mientras en Frontera se anotaron violentas del Oeste y en Progreso fuertes con dirección Oriental. Continuaron abundantes las lluvias de la Península de Yuc. y los Edos. de Tabasco y Chiapas, así como al S. del de Veracruz.

PROBABILIDADES PARA EL DIA DE MAÑANA Y SU NOCHE CORRESPONDIENTE

Región N. de la vertiente del Pacífico (II)
Ligeras variaciones de temperatura.
Dominará buen tiempo.

Mesa del Norte (III)
Ligeras variaciones de temperatura.
Dominará buen tiempo.

Vertiente del Golfo (IIII)
Reg. Norte: Lig. variac. temp. Nublados y lluvias. Vientos débiles del Este.
Reg. Sur: Lig. variac. de temp. Nublados y lluvias. Vientos débiles o moderados del Este.

Mesa Central (IV)
Dominará cielo despejado, registrándose temperaturas bajas en las primeras horas de la mañana.

Región S. de la vertiente del Pacífico (V) Ligeras variaciones de temperatura. Algunos nublados y lluvias aisladas.

Península de Yucatán (VI) Lig. variac. de temp. Nublados y lluvias. Vientos déb. del 2º cuadr.

ESTACIONES		PRESION AL NIVEL DEL MAR	TEMPERATURA A LAS 6h 23m A. M	TEMPERATURA MAXIMA DE AYER	TEMPERATURA MINIMA EN ULTs 12 HORAS	NUBES [1] Clase, Cantidad y Dirección	NUBES [1] Cantidad total	LLUVIA EN 24 HORAS
		700 m. m. +	AL ABRIGO					
I								
Culiacán,	Sin.							
Ensenada,	B. C.							
Fuerte,	Sin.							
Guaymas,	Son.	56.0	24	35	24	2(Ci)	2	0
Hermosillo,	Son.							
La Paz,	B. C.	58.8	19	31	18	Limpio	0	0
Mazatlán,	Sin.	57.2	26	30	25	9ACu)E1(SCu)	10	0
Mexicali	B. C.							
Nogales,	Son.							
S. Blas,	Nay.	58.8	26	32	25	8(Ci)	8	Inap
Sta. Rosalía,	B. C.							
Tepic,	Nay.							
II								
Ciudad Juárez,	Chih.							
Ciudad Lerdo,	Dgo.	61.1	15	31	15	Limpio	0	0
Chihuahua,	Chih.	60.3	14	26	13	1(Ci)NE	1	0
Durango,	Dgo.	60.1	13	26	12	2(Ci)	2	0
Ojinaga,	Chih.							
Parral,	Chih.							
Saltillo,	Coah.							
Sierra Mojada,	Coah.							
Torreón,	Coah.							
Zacatecas,	Zac.	61.4	11	15	10	5(Ci)NE	5	0
III								
Reg. Norte: Ciudad Victoria,	Tamp.	----	18	28	18	2(Ci)	2	0
Huejutla,	Hgo.							
Lampazos,	N. L.							
Linares,	N. L.							
Matamoros,	Tamps.	62.4	20	28	18	1(SCu)	1	0
Monterrey,	N. L.	63.1	17	27	17	1(St)	1	0
Piedras Negras,	Coah.							
Tampico,	Tamps.	62.0	22	31	21	5(Ci)NW	5	0
Reg. Sur: Ciudad del Carmen,	Camp.							
Coatzacoalcos,	Ver.	56.7	24	26	23	9(Ni)N	9	70
Comitán,	Chis.							
Córdoba,	Ver.	58.6	18	28	26	9(ACu)	9	0
Chignahuapan,	Pue.							
Frontera,	Tab.	56.7	24	25	23	5(ACu)N5(Ni)	10	65
Jalapa,	Ver.	58.6	18	21	14	9(SCu)NE	9	3
Orizaba,	Ver.	59.0	19	23	16	2(St)NW	2	0
Rincón Antonio,	Oax.							
S. Cristóbal las Casas,	Chis.	----	14	16	11	9(Ni)	9	75
Tuxtepec,	Oax.							
Tuxtla Gutierrez,	Chis.							
Veracruz,	Ver.	58.5	27	28	25	2(Ci)NE7(Ni)NW	9	1
Villa Hermosa,	Tab.							

ESTACIONES		PRESION AL NIVEL DEL MAR	TEMPERATURA A LAS 6h 23m A. M	TEMPERATURA MAXIMA DE AYER	TEMPERATURA MINIMA EN ULTs 12 HORAS	NUBES [1] Clase, Cantidad y Dirección	NUBES [1] Cantidad total	LLUVIA EN 24 HORAS
		700 m. m. +	AL ABRIGO					
IV								
Aguascalientes,	Ags.	61.9	9	29	8	2(Ci)2(SCu)	4	0
Guadalajara,	Jal.	61.2	12	26	10	2(Ci)NE	2	0
Guanajuato,	Gto.	61.2	12	20	7	9(Ci)NE	9	0
La Barca,	Jal.							
León,	Gto.	61.9	9	23	8	2(Ci)	2	6
México,	D. F.							
Morelia,	Mich.	62.3	10	11	9	9(Ci)NE	9	0
Pachuca,	Hgo.	----	10	14	7	5(Ci)2(St)	7	0
Puebla,	Pue.	60.3	9	18	7	1(Ci)	1	0
Querétaro,	Qro.	61.8	8	23	8	2(Ci)	2	0
Río Verde,	S. L. P.	62.1	12	--	12	6(Ci)2(St)	8	0
S. Luis Potosí,	S. L. P.							
Tacubaya,	D. F.	62.0	6	19	6	2(Ci)	2	1
Tlaxcala,	Tlax.							
Toluca,	Méx.	61.3	6	16	4	1(Ci)	1	Inap
Tulancingo,	Hgo.	61.7	10	17	7	Limpio	0	2
V								
Acapulco,	Gro.	57.8	24	30	21	2(ci)	2	10
Ciudad Guzmán,	Jal.							
Colima,	Col.	59.5	25	30	24	9(ASt)SW1(St)	10	0
Cuernavaca,	Mor.							
Chilpancingo,	Gro.							
Manzanillo,	Col.	58.1	27	31	24	9(ASt)	9	0
Oaxaca,	Oax.							
Pochutla,	Oax.							
Salina Cruz,	Oax.	57.8	24	27	23	5(ASt)5(Bt)	10	12
Silacayoapan,	Oax.							
Tapachula,	Chiap.	57.8	24	32	23	9(ASt)	9	3
VI								
Campeche,	Camp.							
Maxcanú,	Yuc.	58.0	22	--	19	9(SCu)NE	9	7
Mérida,	Yuc.	58.6	24	--	23	9(Ni)	9	15
Payo Obispo,	Q. R.	57.0	27	--	27	2(Ci)E7(Ni)E	9	Inap
Peto,	Yuc.							
Progreso,	Yuc.	59.4	24	28	23	9(Ni)E	9	33
Sta. María,	Q. R.							
Valladolid,	Yuc.	59.4	23	29	23	9(Ni)E	9	14
Xkalak,	Q. R.							

DATOS DEL OBSERVATORIO DE TACUBAYA EL DIA ANTERIOR

Presión media	583.68	Viento dominante: Dirección	NNW
		Viento dominante: Velocidad media	2.3
Temperatura media	13.1	„ de velocidad máxa: Dirección	NNW
		„ de velocidad máxa: Velocidad	9.8
Humedad relativa media %	80	Velocidad media del viento en el día	2.6

NOTAS.—[1] Las clases de nubes están dadas por los términos que van dentro del paréntesis, precedido cada uno de un coeficiente que indica la cantidad. La dirección de todas las nubes encerradas dentro del paréntesis, está dada por las iniciales que están fuera e inmediatamente después de él.

A causa del reducido número de telegramas de tiempo que se reciben oportunamente continuarán por ahora suprimidas las previsiones para algunas regiones del País.

SECRETARIA DE AGRICULTURA Y FOMENTO

DIRECCION DE ESTUDIOS GEOGRAFICOS Y CLIMATOLOGICOS

REPUBLICA MEXICANA
CARTA DEL TIEMPO

SERVICIO METEOROLOGICO

OBSERVATORIO CENTRAL DE TACUBAYA, D. F.

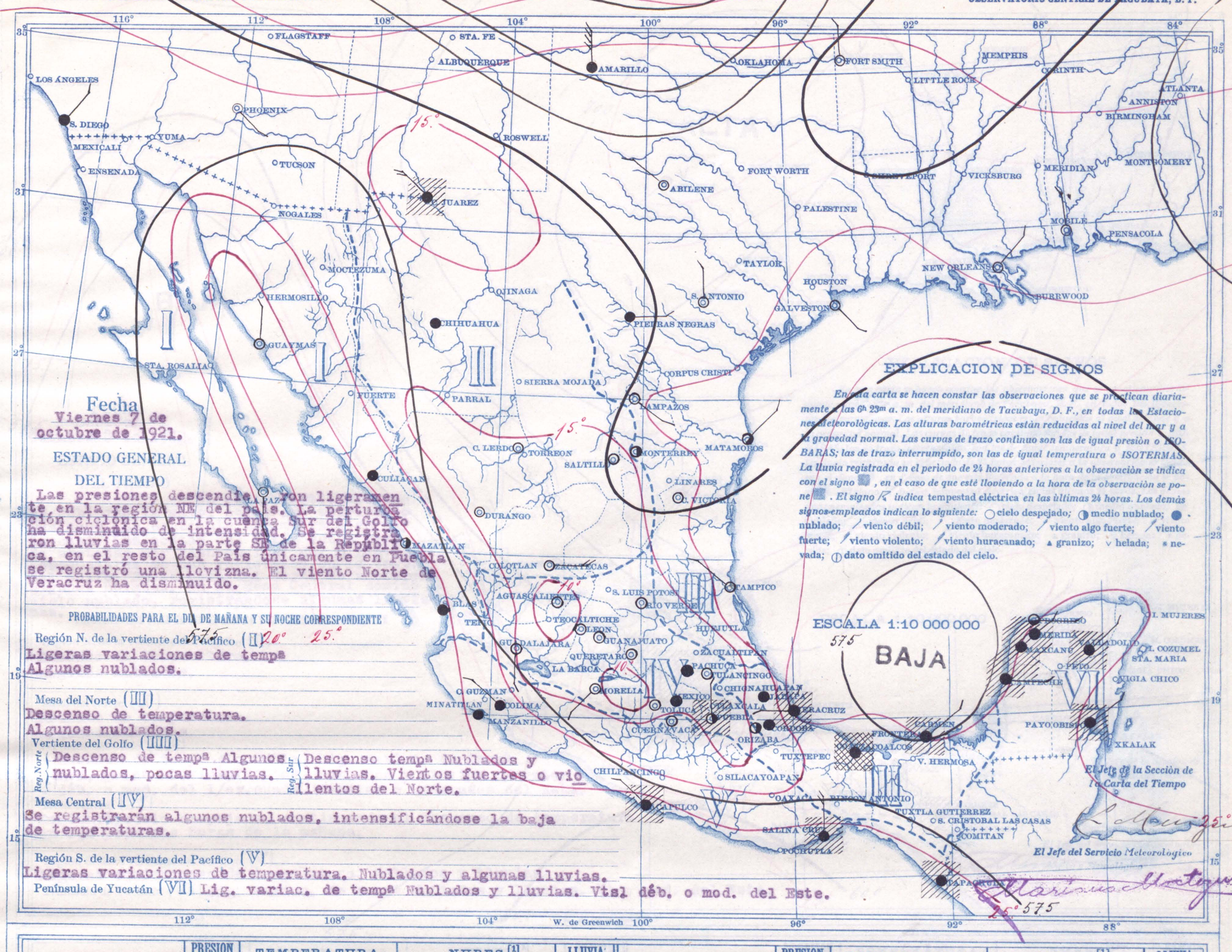

Fecha
Viernes 7 de octubre de 1921.

ESTADO GENERAL DEL TIEMPO

Las presiones descendieron ligeramente en la región NE del país. La perturbación ciclónica en la cuenca Sur del Golfo ha disminuido de intensidad. Se registraron lluvias en la parte SE de la República, en el resto del País únicamente en Puebla se registró una llovizna. El viento Norte de Veracruz ha disminuido.

PROBABILIDADES PARA EL DIA DE MAÑANA Y SU NOCHE CORRESPONDIENTE

Región N. de la vertiente del Pacífico (II)
Ligeras variaciones de tempª
Algunos nublados.

Mesa del Norte (III)
Descenso de temperatura.
Algunos nublados.

Vertiente del Golfo (IIII)
Reg. Norte: Descenso de tempª Algunos nublados, pocas lluvias.
Reg. Sur: Descenso tempª Nublados y lluvias. Vientos fuertes o violentos del Norte.

Mesa Central (IV)
Se registrarán algunos nublados, intensificándose la baja de temperaturas.

Región S. de la vertiente del Pacífico (V)
Ligeras variaciones de temperatura. Nublados y algunas lluvias.

Península de Yucatán (VI) Lig. variac. de tempª Nublados y lluvias. Vtsl déb. o mod. del Este.

ESTACIONES		PRESION AL NIVEL DEL MAR	TEMPERATURA A LAS 6h 23m A. M	TEMPERATURA MAXIMA DE AYER	TEMPERATURA MINIMA EN ULTs 12 HORAS	NUBES [1] Clase, Cantidad y Dirección	NUBES [1] Cantidad Total	LLUVIA EN 24 HORAS
		700 m. m. +	AL ABRIGO					
I								
Culiacán,	Sin.							
Ensenada,	B. C.							
Fuerte,	Sin.							
Guaymas,	Son.	56.0	29	34	26	Limpio	0	0
Hermosillo,	Son.							
La Paz,	B. C.	56.4	20	36	20	Limpio	0	0
Mazatlán,	Sin.	56.2	26	30	24	5(Ci)1(SCu)	6	0
Mexicali	B. C.							
Nogales,	Son.							
S. Blas,	Nay.	56.4	25	--	25	9(Ci)1(SCu)	10	0
Sta. Rosalía,	B. C.							
Tepic,	Nay.							
II								
Ciudad Juárez,	Chih.							
Ciudad Lerdo,	Dgo.	58.4	15	33	10	Limpio	0	0
Chihuahua,	Chih.	58.8	16	27	14	9(ACu)W	9	0
Durango,	Dgo.	59.2	11	28	10	2(Ci)	2	0
Ojinaga,	Chih.							
Parral,	Chih.							
Saltillo,	Coah.	60.3	13	26	11	Limpio	0	0
Sierra Mojada,	Coah.							
Torreón,	Coah.							
Zacatecas,	Zac.	59.7	11	16	10	Limpio	0	0
IIII								
Región Norte: Ciudad Victoria,	Tamp.	----	20	30	--	2(Ci)	2	0
Huejutla,	Hgo.							
Lampazos,	N. L.	----	20	34	20	Limpio	0	0
Linares,	N. L.							
Matamoros,	Tamps.	60.2	22	30	21	6(ACu)S	6	0
Monterrey,	N. L.	60.5	17	28	17	5(SCu)	5	0
Piedras Negras,	Coah.							
Tampico,	Tamps.	59.6	23	31	21	1(Ci)	1	0
Región Sur: Ciudad del Carmen,	Camp.							
Coatzacoalcos,	Ver.	57.9	23	27	22	9(Ni)N	9	90
Comitán,	Chis.							
Córdoba,	Ver.	58.8	19	27	18	9(ASt)	9	0
Chignahuapan,	Pue.							
Frontera,	Tab.	57.5	25	--	23	9(ACu)	9	Inap
Jalapa,	Ver.	58.0	18	35	16	9(SCu)NE	9	0
Orizaba,	Ver.	58.9	19	24	14	2(ASt)4(SCu)	6	0
Rincón Antonio,	Oax.							
S. Cristóbal las Casas,	Chis.							
Tuxtepec,	Oax.							
Tuxtla Gutierrez,	Chis.							
Veracruz,	Ver.	58.5	26	27	26	6(Ci)NE4(Ni)	10	Inap
Villa Hermosa,	Tab.							

ESTACIONES		PRESION AL NIVEL DEL MAR	TEMPERATURA A LAS 6h 23m A. M	TEMPERATURA MAXIMA DE AYER	TEMPERATURA MINIMA EN ULTs 12 HORAS	NUBES [1] Clase, Cantidad y Dirección	NUBES [1] Cantidad Total	LLUVIA EN 24 HORAS
		700 m. m. +	AL ABRIGO					
IV								
Aguascalientes,	Ags.	59.7	9	24	8	Limpio	0	0
Guadalajara,	Jal.	59.2	11	26	10	2(Ci)NW	2	0
Guanajuato,	Gto.	58.9	9	21	9	Limpio	0	0
La Barca,	Jal.							
León,	Gto.	59.9	11	24	9	2(Ci)	2	0
México,	D. F.							
Morelia,	Mich.	59.9	10	21	10	Limpio	0	0
Pachuca,	Hgo.	58.5	11	15	9	1(ACu)7(Ni)	8	0
Puebla,	Pue.	58.6	11	23	7	2(Ci)	2	Inap
Querétaro,	Qro.	58.5	11	22	10	Limpio	0	0
Río Verde,	S. L. P.	59.9	13	28	12	Limpio	0	0
S. Luis Potosí,	S. L. P.							
Tacubaya,	D. F.	58.5	11	22	9m	8(Ni)	8	0
Tlaxcala,	Tlax.							
Toluca,	Méx.	58.1	8	18	8	2(Ci)	2	0
Tulancingo,	Hgo.	58.3	12	--	10	Limpio	0	0
V								
Acapulco,	Gro.	56.0	26	32	21	9(Ci)	9	0
Ciudad Guzmán,	Jal.							
Colima,	Col.	56.7	21	31	23	9(ASt)SW	9	0
Cuernavaca,	Mor.	59.0	17	24	16	1(Ci)N	1	0
Chilpancingo,	Gro.							
Manzanillo,	Col.	56.3	21	31	20	9(Ci)	9	0
Oaxaca,	Oax.							
Pochutla,	Oax.							
Salina Cruz,	Oax.	56.2	25	25	23	2(ASt)7(SCu)	9	3
Silacayoapan,	Oax.							
Tapachula,	Chiap.	56.8	24	28	24	9(ASt)	9	5
VI								
Campeche,	Camp.	58.5	25	--	24	9(St)E	9	Inap
Maxcanú,	Yuc.	58.8	17	--	17	9(St)NE	9	Inap
Mérida,	Yuc.	58.4	25	--	23	6(ACu)2(St)NE	8	Inap
Payo Obispo,	Q. R.	57.8	26	--	25	5(ACu)NE3(Ni)	8	9
Peto,	Yuc.							
Progreso,	Yuc.	59.4	25	--	23	6(ASt)	6	0
Sta. María,	Q. R.							
Valladolid,	Yuc.	58.0	24	28	22	9(Ni)	9	5
Xkalak,	Q. R.							

DATOS DEL OBSERVATORIO DE TACUBAYA EL DIA ANTERIOR

Presión media	583.25	Viento dominante	Dirección	NNW
			Velocidad media	3.7
Temperatura media	13.3	„ de velocidad máxª	Dirección	NNW
			Velocidad	7.9
Humedad relativa media %	70	Velocidad media del viento en el día		2.2

NOTAS.—[1] Las clases de nubes están dadas por los términos que van dentro del paréntesis, precedido cada uno de un coeficiente que indica la cantidad. La dirección de todas las nubes encerradas dentro del paréntesis, está dada por las iniciales que están fuera e inmediatamente después de él.

A causa del reducido número de telegramas de tiempo que se reciben oportunamente continuarán por ahora suprimidas las previsiones para algunas regiones del País.

SECRETARIA DE AGRICULTURA Y FOMENTO

DIRECCION DE ESTUDIOS GEOGRAFICOS Y CLIMATOLOGICOS

REPUBLICA MEXICANA
CARTA DEL TIEMPO

SERVICIO METEOROLOGICO

OBSERVATORIO CENTRAL DE TACUBAYA, D. F.

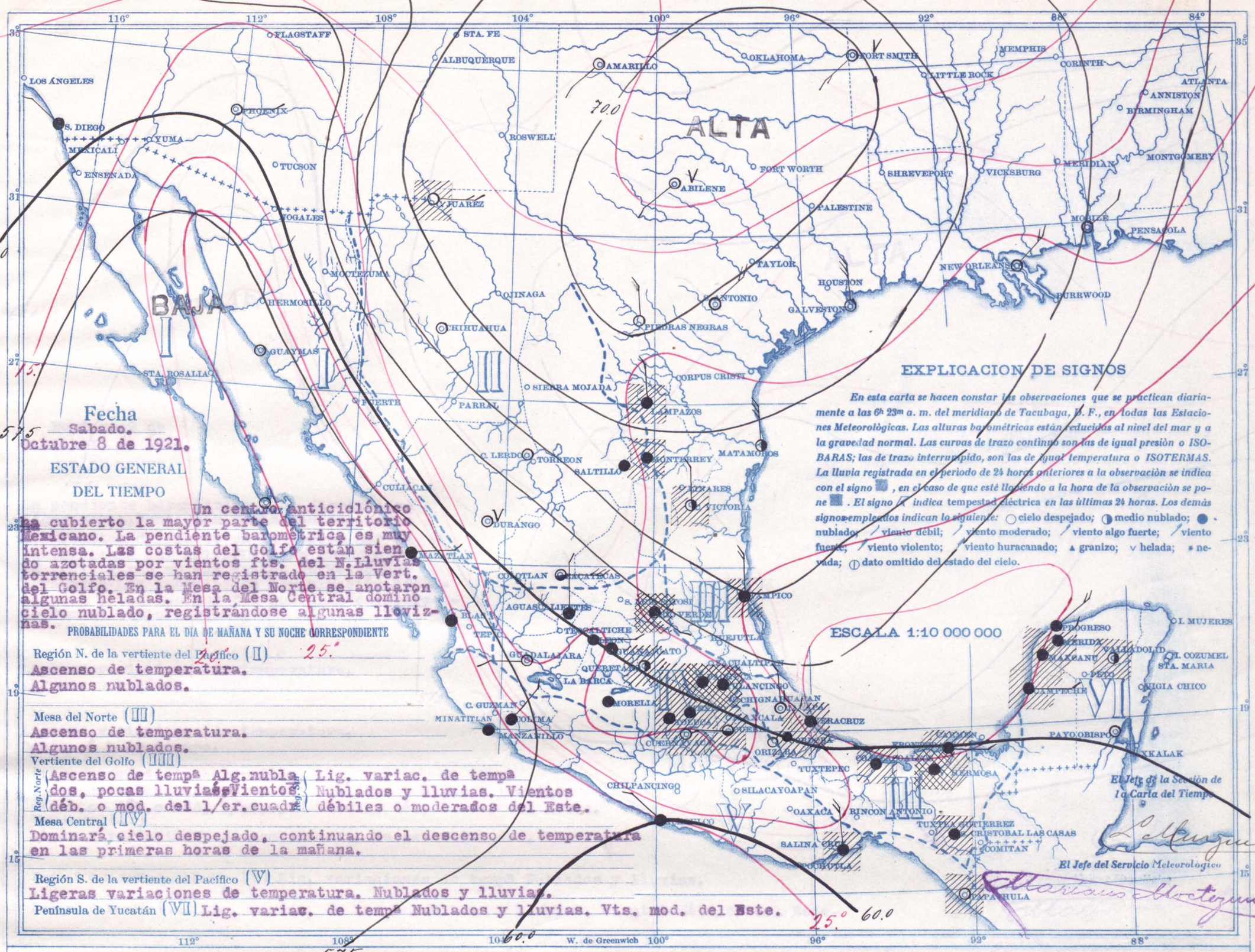

Fecha
Sabado.
Octubre 8 de 1921.

ESTADO GENERAL DEL TIEMPO

Un centro anticiclónico ha cubierto la mayor parte del territorio Mexicano. La pendiente barométrica es muy intensa. Las costas del Golfo están siendo azotadas por vientos fts. del N. Lluvias torrenciales se han registrado en la Vert. del Golfo. En la Mesa del Norte se anotaron algunas heladas. En la Mesa Central domino cielo nublado, registrándose algunas lloviznas.

PROBABILIDADES PARA EL DIA DE MAÑANA Y SU NOCHE CORRESPONDIENTE

Región N. de la vertiente del Pacífico (II)
Ascenso de temperatura.
Algunos nublados.

Mesa del Norte (III)
Ascenso de temperatura.
Algunos nublados.

Vertiente del Golfo (IIII)
Reg. Norte: Ascenso de tempª Alg. nublados, pocas lluvias. Vientos déb. o mod. del 1/er. cuadr.
Reg. Sur: Lig. variac. de tempª Nublados y lluvias. Vientos débiles o moderados del Este.

Mesa Central (IV)
Dominará cielo despejado, continuando el descenso de temperatura en las primeras horas de la mañana.

Región S. de la vertiente del Pacífico (V)
Ligeras variaciones de temperatura. Nublados y lluvias.

Península de Yucatán (VI) Lig. variac. de tempª Nublados y lluvias. Vts. mod. del Este.

ESTACIONES		PRESION AL NIVEL DEL MAR	TEMPERATURA A LAS 6h 23m A. M	TEMPERATURA MAXIMA DE AYER	TEMPERATURA MINIMA EN ULTs 12 HORAS	NUBES [1] Clase, Cantidad y Dirección	NUBES [1] Cantidad total	LLUVIA EN 24 HORAS
		700 m. m. +	AL ABRIGO					
I								
Culiacán,	Sin.							
Ensenada,	B. C.							
Fuerte,	Sin.							
Guaymas,	Son.	56.4	30	--	13	Limpio	0	0
Hermosillo,	Son.							
La Paz,	B. C.	56.6	21	--	20	Limpio	0	0
Mazatlán,	Sin.	55.8	26	30	25	9(Ci)SW	9	0
Mexicali	B. C.							
Nogales,	Son.							
S. Blas,	Nay.	56.2	26	--	24	9(Ci)N	9	0
Sta. Rosalía,	B. C.							
Tepic,	Nay.							
II								
Ciudad Juárez,	Chih.							
Ciudad Lerdo,	Dgo.	64.3	16	31	16	1(Ci)	1	0
Chihuahua,	Chih.	58.8	12	26	10	Limpio	0	0
Durango,	Dgo.	69.2	12	26	11	2(ACu)E	2	0
Ojinaga,	Chih.							
Parral,	Chih.							
Saltillo,	Coah.	67.0	12	26	11	9(St)	9	0
Sierra Mojada,	Coah.							
Torreón,	Coah.							
Zacatecas,	Zac.	60.5	9	19	9	3(SCu)E	3	0
IIII								
Región Norte: Ciudad Victoria,	Tamp.	66.0	20	33	19	6(AS)	6	0
Huejutla,	Hgo.							
Lampazos,	N. L.	---	17	--	34	9 (N)N	9	inap
Linares,	N. L.							
Matamoros,	Tamps.	67.0	17	30	17	2(Ci)	2	0
Monterrey,	N. L.	67.3	19	30	19	9(Ni)NE	9	1
Piedras Negras,	Coah.							
Tampico,	Tamps.	64.4	20	--	20	9(Ni)N	9	103
Región Sur: Ciudad del Carmen,	Camp.							
Coatzacoalcos,	Ver.	59.5	24	26	24	9(Ni)N	9	125
Comitán,	Chis.							
Córdoba,	Ver.	----	19	28	16	9(Ci)	9	4
Chignahuapan,	Pue.							
Frontera,	Tab.	59.7	25	--	24	9(ACu)E	9	Inap
Jalapa,	Ver.	63.2	18	25	15	2(SCu)N	2	0
Orizaba,	Ver.	60.0	19	24	16	1(St)N	1	0
Rincón Antonio,	Oax.							
S. Cristóbal las Casas,	Chis.	58.0	14	17	11	9(Ni)	9	30
Tuxtepec,	Oax.							
Tuxtla Gutierrez,	Chis.							
Veracruz,	Ver.	60.9	25	28	25	1(Ci)9(Ni)N	10	28
Villa Hermosa,	Tab.	59.7	23	--	23	9(Ni)	9	50

ESTACIONES		PRESION AL NIVEL DEL MAR	TEMPERATURA A LAS 6h 23m A. M	TEMPERATURA MAXIMA DE AYER	TEMPERATURA MINIMA EN ULTs 12 HORAS	NUBES [1] Clase, Cantidad y Dirección	NUBES [1] Cantidad total	LLUVIA EN 24 HORAS
		700 m. m. +	AL ABRIGO					
IV								
Aguascalientes,	Ags.	60.3	13	27	--	9(SCu)NW	9	0
Guadalajara,	Jal.	59.6	15	28	14	2(Ci)SW	2	0
Guanajuato,	Gto.	60.0	14	24	9	5(Ci)NE	5	0
La Barca,	Jal.							
León,	Gto.	60.2	17	26	15	1(ACu)9(SCu)E	10	0
México,	D. F.							
Morelia,	Mich.	59.7	14	21	11	6(Ci)1(SCu)	7	0
Pachuca,	Hgo.	60.0	12	17	11	9(Ni)E	9	5
Puebla,	Pue.	58.7	11	24	11	5(SCu)	5	Inap
Querétaro,	Qro.	60.4	14	24	14	9(SCu)E	9	Inap
Río Verde,	S. L. P.	59.9	17	--	--	9(Ni)NE	9	16
S. Luis Potosí,	S. L. P.							
Tacubaya,	D. F.	59.6	11	23	10	10(Ni)	10	Inap
Tlaxcala,	Tlax.							
Toluca,	Méx.	59.4	10	20	9	1(Ci)9(Ni)NE	10	Inap
Tulancingo,	Hgo.	61.1	12	21	10	9(Ni)	9	8
V								
Acapulco,	Gro.	60.0	25	31	22	9(ASt)N	9	0
Ciudad Guzmán,	Jal.							
Colima,	Col.	57.3	21	31	20	9(Ci)SE	9	0
Cuernavaca,	Mor.	58.2	17	25	17	2(Ci)SW	2	1
Chilpancingo,	Gro.							
Manzanillo,	Col.	57.1	27	31	24	9(Ci)	9	0
Oaxaca,	Oax.							
Pochutla,	Oax.							
Salina Cruz,	Oax.	58.8	24	28	20	9(Ni)	9	20
Silacayoapan,	Oax.							
Tapachula,	Chiap.	58.0	24	29	22	Limpio	0	18
VI								
Campeche,	Camp.	60.5	25	27	24	9(ACu)	9	3
Maxcanú,	Yuc.	60.4	26	30	20	9(St)	9	5
Mérida,	Yuc.	60.8	24	--	23	10(Ci)	10	7
Payo Obispo,	Q. R.							
Peto,	Yuc.							
Progreso,	Yuc.	61.2	25	27	25	Limpio,	0	0
Sta. María,	Q. R.							
Valladolid,	Yuc.	60.2	25	--	25	4(Ci)NE2(SCu)	6	Inap
Xkalak,	Q. R.							

DATOS DEL OBSERVATORIO DE TACUBAYA EL DIA ANTERIOR

Presión media	582.33	Viento dominante: Dirección	NNW
		Viento dominante: Velocidad media	3.9
Temperatura media	15.2	„ de velocidad máxª: Dirección	N
		„ de velocidad máxª: Velocidad	10.6
Humedad relativa media %	73	Velocidad media del viento en el día	2.5

NOTAS.—[1] Las clases de nubes están dadas por los términos que van dentro del paréntesis, precedido cada uno de un coeficiente que indica la cantidad. La dirección de todas las nubes encerradas dentro del paréntesis, está dada por las iniciales que están fuera e inmediatamente después de él.

A causa del reducido número de telegramas de tiempo que se reciben oportunamente continuarán por ahora suprimidas las previsiones para algunas regiones del País.

REPUBLICA · MEXICANA

CARTA DEL TIEMPO

SECRETARIA DE AGRICULTURA Y FOMENTO

DIRECCION DE ESTUDIOS GEOGRAFICOS Y CLIMATOLOGICOS

SERVICIO METEOROLOGICO

OBSERVATORIO CENTRAL DE TACUBAYA, D. F.

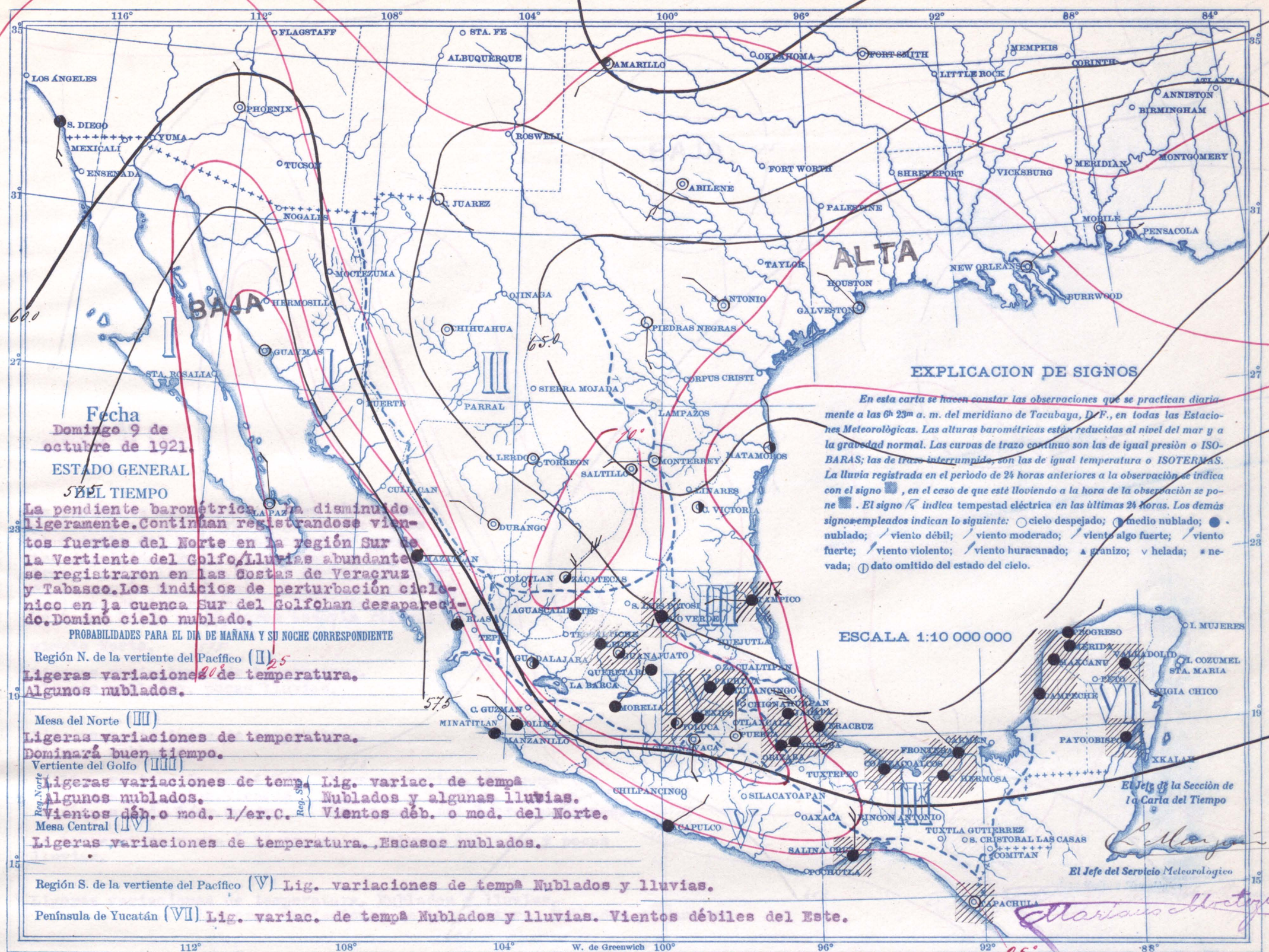

Fecha
Domingo 9 de octubre de 1921.

ESTADO GENERAL DEL TIEMPO

La pendiente barométrica ha disminuido ligeramente. Continúan registrandose vientos fuertes del Norte en la región Sur de la Vertiente del Golfo. Lluvias abundantes se registraron en las Costas de Veracruz y Tabasco. Los indicios de perturbación ciclónico en la cuenca Sur del Golfo han desaparecido. Dominó cielo nublado.

PROBABILIDADES PARA EL DIA DE MAÑANA Y SU NOCHE CORRESPONDIENTE

Región N. de la vertiente del Pacífico (II)
Ligeras variaciones de temperatura.
Algunos nublados.

Mesa del Norte (III)
Ligeras variaciones de temperatura.
Dominará buen tiempo.

Vertiente del Golfo (IIII)
Reg. Norte: Ligeras variaciones de temp. Algunos nublados. Vientos déb. o mod. 1/er. C.
Reg. Sur: Lig. variac. de temp. Nublados y algunas lluvias. Vientos déb. o mod. del Norte.

Mesa Central (IV)
Ligeras variaciones de temperatura. Escasos nublados.

Región S. de la vertiente del Pacífico (V) Lig. variaciones de temp. Nublados y lluvias.

Península de Yucatán (VII) Lig. variac. de temp. Nublados y lluvias. Vientos débiles del Este.

ESTACIONES		PRESION AL NIVEL DEL MAR	TEMPERATURA A LAS 6h 23m A. M	TEMPERATURA MAXIMA DE AYER	TEMPERATURA MINIMA EN ULTs 12 HORAS	NUBES [1] Clase, Cantidad y Dirección	NUBES [1] Cantidad Total	LLUVIA EN 24 HORAS
		700 m. m. +	AL ABRIGO					
I								
Culiacán,	Sin.							
Ensenada,	B. C.							
Fuerte,	Sin.							
Guaymas,	Son.	56.4	27	33	27	Limpio	0	0
Hermosillo,	Son.							
La Paz,	B. C.	57.4	25	35	24	Limpio	0	0
Mazatlán,	Sin.	57.0	27	30	26	9(SCu)S	9	0
Mexicali	B. C.							
Nogales,	Son.							
S. Blas,	Nay.	57.6	26	34	25	9Ci)	9	0
Sta. Rosalía,	B. C.							
Tepic,	Nay.							
II								
Ciudad Juárez,	Chih.							
Ciudad Lerdo,	Dgo.	62.6	14	29	14	1(ACu)	1	0
Chihuahua,	Chih.	63.5	12	23	11	Limpio	0	0
Durango,	Dgo.	62.4	13	26	12	2(Ci)	2	0
Ojinaga,	Chih.							
Parral,	Chih.							
Saltillo,	Coah.	65.8	9	20	8	1(Ci)	1	0
Sierra Mojada,	Coah.							
Torreón,	Coah.							
Zacatecas,	Zac.	62.4	7	15	7	6(Ci)W	6	0
IIII								
Reg. Norte: Ciudad Victoria,	Tamp.	64.0	18	27	18	6(ACu)SE	6	0
Huejutla,	Hgo.							
Lampazos,	N. L.							
Linares,	N. L.							
Matamoros,	Tamps.	64.4	18	25	16	2(Ci)	2	0
Monterrey,	N. L.	65.2	15	26	15	1(St)	1	0
Piedras Negras,	Coah.							
Tampico,	Tamps.	64.4	19	--	18	9(Ni)N	9	9
Reg. Sur: Ciudad del Carmen,	Camp.							
Coatzacoalcos,	Ver.	60.7	23	26	22	9(Ni)NE	9	125
Comitán,	Chis.							
Córdoba,	Ver.	62.0	18	27	17	9(Ni)N	9	2
Chignahuapan,	Pue.							
Frontera,	Tab.	60.9	25	29	24	6(Ci)4(St)	10	Inap
Jalapa,	Ver.	61.7	16	24	15	9(SCu)	9	5
Orizaba,	Ver.	61.5	19	24	15	2(Ci)	2	5
Rincón Antonio,	Oax.							
S. Cristóbal las Casas,	Chis.							
Tuxtepec,	Oax.							
Tuxtla Gutierrez,	Chis.							
Veracruz,	Ver.	62.3	23	27	23	9(Ni)NW	9	1
Villa Hermosa,	Tab.	60.5	23	34	23	9(Ni)	9	26

ESTACIONES		PRESION AL NIVEL DEL MAR	TEMPERATURA A LAS 6h 23m A. M	TEMPERATURA MAXIMA DE AYER	TEMPERATURA MINIMA EN ULTs 12 HORAS	NUBES [1] Clase, Cantidad y Dirección	NUBES [1] Cantidad Total	LLUVIA EN 24 HORAS
		700 m. m. +	AL ABRIGO					
IV								
Aguascalientes,	Ags.	62.3	11	28	10	9(Ci)W	9	0
Guadalajara,	Jal.	61.5	13	--	12	6(St)	6	0
Guanajuato,	Gto.	62.3	13	20	7	5(Ci)NE1(SCu)	6	12
La Barca,	Jal.							
León,	Gto.	62.2	14	24	12	9(Ci)	9	0
México,	D. F.							
Morelia,	Mich.	61.3	13	22	11	9(St)NE	9	0
Pachuca,	Hgo.	61.5	12	13	8	2(ACu)8(Ni)	10	6
Puebla,	Pue.	60.6	11	23	10	1(SCu)	1	0
Querétaro,	Qro.	62.4	13	16	11	9(SCu)	9	0
Río Verde,	S. L. P.	62.5	16	18	--	9(Ci)NW	9	Inap
S. Luis Potosí,	S. L. P.							
Tacubaya,	D. F.	61.0	11	17	10	9(SCu)	9	5
Tlaxcala,	Tlax.							
Toluca,	Méx.	61.0	11	17	8	5(Ci)1(SCu)E	6	Inap
Tulancingo,	Hgo.	62.3	10	16	9	9(Ni)	9	13
V								
Acapulco,	Gro.	58.6	26	31	22	9(SCu)E	9	0
Ciudad Guzmán,	Jal.							
Colima,	Col.	58.0	26	32	23	9(ASt)SW	9	0
Cuernavaca,	Mor.	58.0	17	--	17	2(ACu)	2	1
Chilpancingo,	Gro.							
Manzanillo,	Col.	57.6	26	--	23	9(ASt)	9	0
Oaxaca,	Oax.							
Pochutla,	Oax.							
Salina Cruz,	Oax.	59.0	25	28	23	5(ACu)SE5(SCu)N	10	1
Silacayoapan,	Oax.							
Tapachula,	Chiap.	58.4	24	30	22	Limpio	0	13
VI								
Campeche,	Camp.	61.7	25	--	24	9(ACu)	9	Inap
Maxcanú,	Yuc.	61.0	22	29	20	9(ASt)	9	8
Mérida,	Yuc.	61.4	24	29	22	2(Ci)5(SCu)	7	3
Payo Obispo,	Q. R.	61.8	23	--	--	2(Ci)6(St)	8	20
Peto,	Yuc.							
Progreso,	Yuc.	61.8	26	27	24	9(ACu)	9	0
Sta. María,	Q. R.							
Valladolid,	Yuc.	61.2	22	30	23	6(ACu)NE	6	5
Xkalak,	Q. R.							

DATOS DEL OBSERVATORIO DE TACUBAYA EL DIA ANTERIOR

Presión media	584.15	Viento dominante: Dirección	NNW
		Viento dominante: Velocidad media	3.6
Temperatura media	12.3	„ de velocidad máxa: Dirección	N
		„ de velocidad máxa: Velocidad	8.9
Humedad relativa media %	87	Velocidad media del viento en el día	3.8

NOTAS.—[1] Las clases de nubes están dadas por los términos que van dentro del paréntesis, precedido cada uno de un coeficiente que indica la cantidad. La dirección de todas las nubes encerradas dentro del paréntesis, está dada por las iniciales que están fuera e inmediatamente después de él.

A causa del reducido número de telegramas de tiempo que se reciben oportunamente continuarán por ahora suprimidas las previsiones para algunas regiones del País.

SECRETARIA DE AGRICULTURA Y FOMENTO

DIRECCION DE ESTUDIOS GEOGRAFICOS Y CLIMATOLOGICOS

REPUBLICA MEXICANA

CARTA DEL TIEMPO

SERVICIO METEOROLOGICO

OBSERVATORIO CENTRAL DE TACUBAYA, D. F.

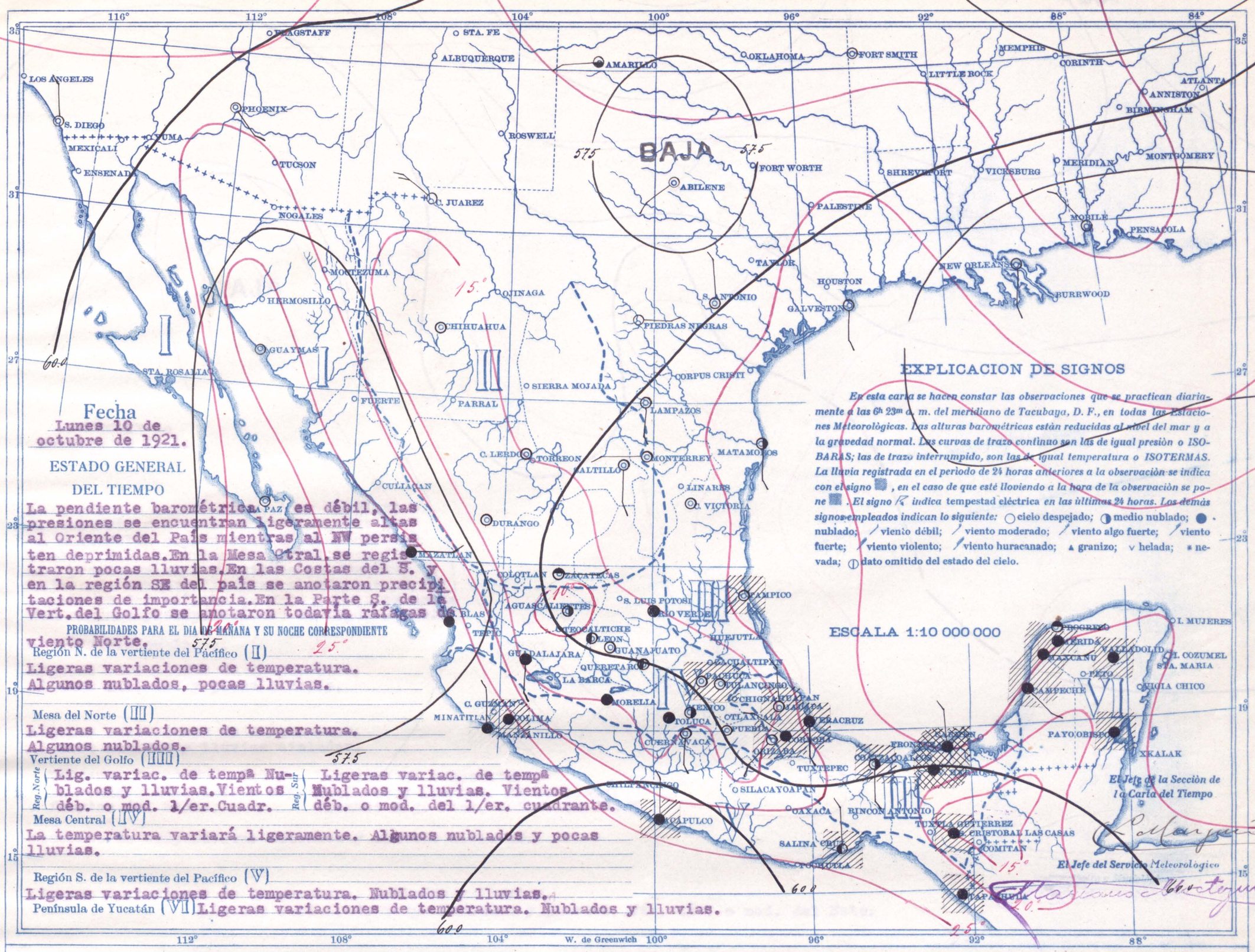

EXPLICACION DE SIGNOS

En esta carta se hacen constar las observaciones que se practican diariamente a las 6h 23m a. m. del meridiano de Tacubaya, D. F., en todas las Estaciones Meteorológicas. Las alturas barométricas están reducidas al nivel del mar y a la gravedad normal. Las curvas de trazo continuo son las de igual presión o ISOBARAS; las de trazo interrumpido, son las de igual temperatura o ISOTERMAS. La lluvia registrada en el período de 24 horas anteriores a la observación se indica con el signo ▩, en el caso de que esté lloviendo a la hora de la observación se pone ■. El signo ⚡ indica tempestad eléctrica en las últimas 24 horas. Los demás signos empleados indican lo siguiente: ○ cielo despejado; ◑ medio nublado; ● nublado; / viento débil; / viento moderado; / viento algo fuerte; / viento fuerte; / viento violento; / viento huracanado; ▲ granizo; v helada; * nevada; ⦶ dato omitido del estado del cielo.

Fecha

Lunes 10 de octubre de 1921.

ESTADO GENERAL DEL TIEMPO

La pendiente barométrica es débil, las presiones se encuentran ligeramente altas al Oriente del País mientras al NW persisten deprimidas. En la Mesa Ctral. se registraron pocas lluvias. En las Costas del S. y en la región SE del país se anotaron precipitaciones de importancia. En la Parte S. de la Vert. del Golfo se anotaron todavía ráfagas de viento Norte.

PROBABILIDADES PARA EL DIA DE MAÑANA Y SU NOCHE CORRESPONDIENTE

Región N. de la vertiente del Pacífico (II)
Ligeras variaciones de temperatura.
Algunos nublados, pocas lluvias.

Mesa del Norte (III)
Ligeras variaciones de temperatura.
Algunos nublados.

Vertiente del Golfo (IIII)
Reg. Norte: Lig. variac. de tempª Nublados y lluvias. Vientos déb. o mod. 1/er. Cuadr.
Reg. Sur: Ligeras variac. de tempª Nublados y lluvias. Vientos déb. o mod. del 1/er. cuadrante.

Mesa Central (IV)
La temperatura variará ligeramente. Algunos nublados y pocas lluvias.

Región S. de la vertiente del Pacífico (V)
Ligeras variaciones de temperatura. Nublados y lluvias.

Península de Yucatán (VI) Ligeras variaciones de temperatura. Nublados y lluvias.

El Jefe de la Sección de la Carta del Tiempo

El Jefe del Servicio Meteorológico

ESTACIONES		PRESION AL NIVEL DEL MAR	TEMPERATURA A LAS 6h 23m A. M	TEMPERATURA MAXIMA DE AYER	TEMPERATURA MINIMA EN ULTs 12 HORAS	NUBES [1] Clase, Cantidad y Dirección	NUBES [1] Cantidad total	LLUVIA EN 24 HORAS
		700 m. m. +	AL ABRIGO					
I								
Culiacán,	Sin.							
Ensenada,	B. C.							
Fuerte,	Sin.							
Guaymas,	Son.	56.0	30	35	28	Limpio	0	0
Hermosillo,	Son.							
La Paz,	B. C.	57.0	22	--	22	Limpio	0	0
Mazatlán,	Sin.	57.3	26	31	25	9(Ni)SE1(ACu)	10	0
Mexicali	B. C.							
Nogales,	Son.							
S. Blas,	Nay.	57.4	29	34	26	6(Ci)2(SCu)	8	0
Sta. Rosalía,	B. C.							
Tepic,	Nay.							
III								
Ciudad Juárez,	Chih.							
Ciudad Lerdo,	Dgo.	58.5	15	30	14	1(Ci)	1	0
Chihuahua,	Chih.	60.7	12	26	11	Limpio	0	0
Durango,	Dgo.	59.5	14	27	14	2(ACu)	2	0
Ojinaga,	Chih.							
Parral,	Chih.							
Saltillo,	Coah.	60.5	16	27	15	Limpio	0	0
Sierra Mojada,	Coah.							
Torreón,	Coah.							
Zacatecas,	Zac.	60.9	13	16	7	2(Ci)S	2	0
IIII								
Reg. Norte: Ciudad Victoria,	Tamp.	60.2	19	30	18	2(Ci)	2	0
Huejutla,	Hgo.							
Lampazos,	N. L.	----	19	--	19	Limpio	0	0
Linares,	N. L.							
Matamoros,	Tamps.	60.2	22	30	20	2(Ci)4(SCu)	6	0
Monterrey,	N. L.	58.4	17	28	17	1(St)	1	0
Piedras Negras,	Coah.							
Tampico,	Tamps.	60.6	21	26	19	Limpio	0	3
Reg. Sur: Ciudad del Carmen,	Camp.							
Coatzacoalcos,	Ver.	60.9	23	27	21	6(SCu)S	6	32
Comitán,	Chis.							
Córdoba,	Ver.	60.7	16	27	13	9(Ci)	9	5
Chignahuapan,	Pue.							
Frontera,	Tab.	61.1	25	--	24	9(Ni)N	9	15
Jalapa,	Ver.	60.9	15	21	14	2(Ci)NE	2	Inap
Orizaba,	Ver.	60.5	17	21	12	2(St)	2	10
Rincón Antonio,	Oax.							
S. Cristóbal las Casas,	Chis.	59.8	14	--	11	9(Ni)m	9	35
Tuxtepec,	Oax.							
Tuxtla Gutierrez,	Chis.							
Veracruz,	Ver.	60.5	23	27	--	9(Ci)NW	9	1
Villa Hermosa,	Tab.	60.0	23	34	23	9(Ni)NE	9	7

ESTACIONES		PRESION AL NIVEL DEL MAR	TEMPERATURA A LAS 6h 23m A. M	TEMPERATURA MAXIMA DE AYER	TEMPERATURA MINIMA EN ULTs 12 HORAS	NUBES [1] Clase, Cantidad y Dirección	NUBES [1] Cantidad total	LLUVIA EN 24 HORAS
		700 m. m. +	AL ABRIGO					
IV								
Aguascalientes,	Ags.	60.9	9	25	8	6(Ci)SW	6	0
Guadalajara,	Jal.	59.2	14	25	13	9(Ci)SE1(Ni)SE	10	0
Guanajuato,	Gto.	60.8	12	23	6	2(Ci)	2	0
La Barca,	Jal.							
León,	Gto.	61.1	11	--	10	9(Ci)	9	0
México,	D. F.							
Morelia,	Mich.	59.8	15	22	14	9(St)	9	0
Pachuca,	Hgo.	60.6	13	15	8	2(CI)1(St)	3	Inap
Puebla,	Pue.	60.2	11	24	11	2(Ci)	2	0
Querétaro,	Qro.	59.4	11	21	11	4(Ci)	4	0
Río Verde,	S. L. P.	60.8	15	--	14	9(SCu)E	9	0
S. Luis Potosí,	S. L. P.							
Tacubaya,	D. F.	59.5	10	21	9	4(Ci)	4	0
Tlaxcala,	Tlax.							
Toluca,	Méx.	59.4	11	--	9	9(Ci)1(St)	10	0
Tulancingo,	Hgo.	60.3	10	--	8	Limpio	0	1
V								
Acapulco,	Gro.	60.6	23	30	20	9(SCu)E	9	105
Ciudad Guzmán,	Jal.							
Colima,	Col.	58.1	25	32	25	9(ASt)	9	Inap
Cuernavaca,	Mor.	59.8	17	--	17	2(Ci)N	2	0
Chilpancingo,	Gro.							
Manzanillo,	Col.	57.7	28	30	24	9(ASt)	9	0
Oaxaca,	Oax.							
Pochutla,	Oax.							
Salina Cruz,	Oax.	59.6	23	29	22	6(ACu)E	6	Inap
Silacayoapan,	Oax.							
Tapachula,	Chiap.	58.8	23	30	20	9(ASt)	9	5
VI								
Campeche,	Camp.	61.0	23	27	23	9(St)SE	9	5
Maxcanú,	Yuc.	60.4	23	--	19	9(St)E	9	3
Mérida,	Yuc.	61.6	25	28	23	2(ACu)7(SCu)	9	3
Payo Obispo,	Q. R.	60.4	24	29	23	5(ACu)E	5	Inap
Peto,	Yuc.							
Progreso,	Yuc.	61.8	27	27	24	4(SCu)NE	5	0
Sta. María,	Q. R.							
Valladolid,	Yuc.	60.4	27	--	22	9(St)NE	9	13
Xkalak,	Q. R.							

DATOS DEL OBSERVATORIO DE TACUBAYA EL DIA ANTERIOR

Presión media	584.20	Viento dominante: Dirección	NNW
		Viento dominante: Velocidad media	3.7
Temperatura media	13.9	„ de velocidad máxª: Dirección	NNW
		„ de velocidad máxª: Velocidad	8.1
Humedad relativa media %	80	Velocidad media del viento en el día	3.4

NOTAS.—[1] Las clases de nubes están dadas por los términos que van dentro del paréntesis, precedido cada uno de un coeficiente que indica la cantidad. La dirección de todas las nubes encerradas dentro del paréntesis, está dada por las iniciales que están fuera e inmediatamente después de él.

A causa del reducido número de telegramas de tiempo que se reciben oportunamente continuarán por ahora suprimidas las previsiones para algunas regiones del País.

SECRETARIA DE AGRICULTURA Y FOMENTO

DIRECCION DE ESTUDIOS GEOGRAFICOS Y CLIMATOLOGICOS

REPUBLICA MEXICANA

CARTA DEL TIEMPO

SERVICIO METEOROLOGICO

OBSERVATORIO CENTRAL DE TACUBAYA, D. F.

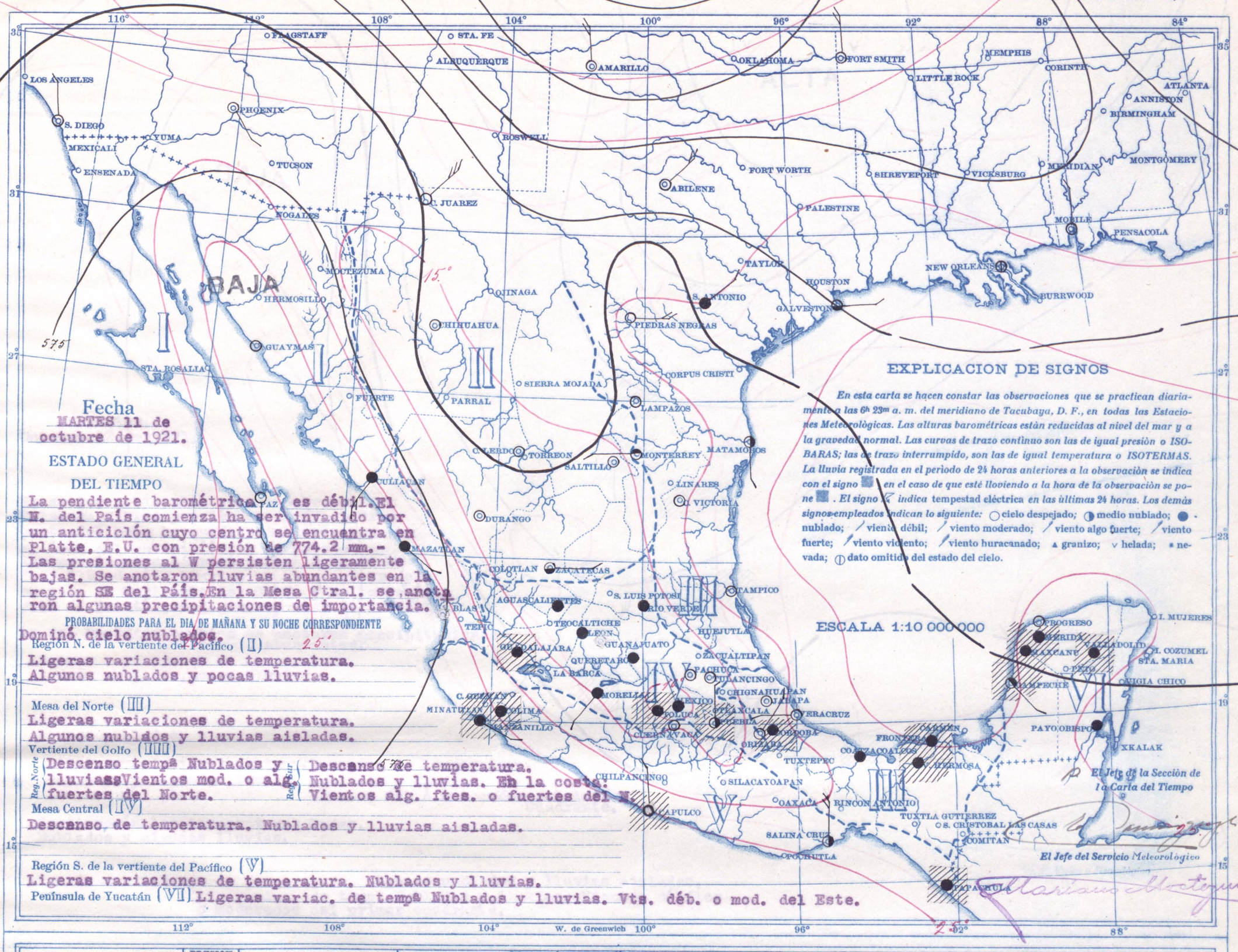

Fecha
MARTES 11 de octubre de 1921.

ESTADO GENERAL DEL TIEMPO

La pendiente barométrica es débil. El N. del País comienza ha ser invadido por un anticiclón cuyo centro se encuentra en Platte, E.U. con presión de 774.2 mm.- Las presiones al W persisten ligeramente bajas. Se anotaron lluvias abundantes en la región SE del País. En la Mesa Ctral. se anotaron algunas precipitaciones de importancia.

PROBABILIDADES PARA EL DIA DE MAÑANA Y SU NOCHE CORRESPONDIENTE

Dominó cielo nublados.

Región N. de la vertiente del Pacífico (II)
Ligeras variaciones de temperatura.
Algunos nublados y pocas lluvias.

Mesa del Norte (III)
Ligeras variaciones de temperatura.
Algunos nublados y lluvias aisladas.

Vertiente del Golfo (IIII)
Reg. Norte: Descenso temp.ª Nublados y lluvias. Vientos mod. o alg. fuertes del Norte.
Reg. Sur: Descenso de temperatura. Nublados y lluvias. En la costa: Vientos alg. ftes. o fuertes del N.

Mesa Central (IV)
Descenso de temperatura. Nublados y lluvias aisladas.

Región S. de la vertiente del Pacífico (V)
Ligeras variaciones de temperatura. Nublados y lluvias.

Península de Yucatán (VI) Ligeras variac. de temp.ª Nublados y lluvias. Vts. déb. o mod. del Este.

Oct 11

EXPLICACION DE SIGNOS

En esta carta se hacen constar las observaciones que se practican diariamente a las 6h 23m a. m. del meridiano de Tacubaya, D. F., en todas las Estaciones Meteorológicas. Las alturas barométricas están reducidas al nivel del mar y a la gravedad normal. Las curvas de trazo continuo son las de igual presión o ISOBARAS; las de trazo interrumpido, son las de igual temperatura o ISOTERMAS. La lluvia registrada en el período de 24 horas anteriores a la observación se indica con el signo ■, en el caso de que esté lloviendo a la hora de la observación se pone ■. El signo ▽ indica tempestad eléctrica en las últimas 24 horas. Los demás signos empleados indican lo siguiente: ○ cielo despejado; ◑ medio nublado; ● nublado; / viento débil; / viento moderado; / viento algo fuerte; / viento fuerte; / viento violento; / viento huracanado; ▲ granizo; v helada; * nevada; ⦶ dato omitido del estado del cielo.

ESCALA 1:10 000 000

El Jefe de la Sección de la Carta del Tiempo

El Jefe del Servicio Meteorológico

ESTACIONES		PRESION AL NIVEL DEL MAR	TEMPERATURA A LAS 6h 23m A. M	TEMPERATURA MAXIMA DE AYER	TEMPERATURA MINIMA EN ULTs 12 HORAS	NUBES [1] Clase, Cantidad y Dirección	NUBES Cantidad total	LLUVIA EN 24 HORAS
		700 m. m. +	AL ABRIGO					
I								
Culiacán,	Sin.							
Ensenada,	B. C.							
Fuerte,	Sin.							
Guaymas,	Son.	56.4	26	38	26	1(ACu)N	1	0
Hermosillo,	Son.							
La Paz,	B. C.	57.3	20	--	20	Limpio	0	0
Mazatlán,	Sin.	57.4	26	30	26	5(Ci)5(SCu)	10	0
Mexicali	B. C.							
Nogales,	Son.							
S. Blas,	Nay.							
Sta. Rosalía,	B. C.							
Tepic,	Nay.							
II								
Ciudad Juárez,	Chih.							
Ciudad Lerdo,	Dgo.	60.4	14	23	14	Limpio	0	0
Chihuahua,	Chih.	60.5	13	27	11	Limpio	0	0
Durango,	Dgo.	58.5	12	28	12	2(Ci)	2	0
Ojinaga,	Chih.							
Parral,	Chih.							
Saltillo,	Coah.	59.6	14	30	13	1(Ci)	1	0
Sierra Mojada,	Coah.							
Torreón,	Coah.							
Zacatecas,	Zac.	58.3	11	21	13	2(ACu)S4(St)S	6	0
III								
Reg. Norte: Ciudad Victoria,	Tamp.	-----	20	32	20	2(Ci)	2	0
Huejutla,	Hgo.							
Lampazos,	N. L.	----	18	35	18	Limpio	0	0
Linares,	N. L.							
Matamoros,	Tamps.	59.8	24	34	22	2(Ci)2(SCu)S	4	0
Monterrey,	N. L.	59.4	18	33	18	5(St)	5	0
Piedras Negras,	Coah.							
Tampico,	Tamps.	59.4	21	30	20	2(Ci)NW	2	0
Reg. Sur: Ciudad del Carmen,	Camp.							
Coatzacoalcos,	Ver.	59.5	23	28	22	9(SCu)	9	0
Comitán,	Chis.							
Córdoba,	Ver.	59.6	18	26	18	9(ASt)	9	Inap
Chignahuapan,	Pue.							
Frontera,	Tab.	59.5	25	27	24	9(Ci)1(SCu)	10	32
Jalapa,	Ver.	59.5	15	22	12	2(Ci)SE1(St)SE	3	0
Orizaba,	Ver.	59.4	19	22	16	1(Ci)1(St)	2	0
Rincón Antonio,	Oax.							
S. Cristóbal las Casas,	Chis.							
Tuxtepec,	Oax.							
Tuxtla Gutierrez,	Chis.							
Veracruz,	Ver.	59.3	24	27	24	2(Ci)NW1(StCu)	3	0
Villa Hermosa,	Tab.	59.9	24	34	24	9(Ni)N	9	3

ESTACIONES		PRESION AL NIVEL DEL MAR	TEMPERATURA A LAS 6h 23m A. M	TEMPERATURA MAXIMA DE AYER	TEMPERATURA MINIMA EN ULTs 12 HORAS	NUBES [1] Clase, Cantidad y Dirección	NUBES Cantidad total	LLUVIA EN 24 HORAS
		700 m. m. +	AL ABRIGO					
IV								
Aguascalientes,	Ags.	58.4	13	27	12	6(Ci)S3(StCu)	9	0
Guadalajara,	Jal.	58.5	17	28	16	9(ACu)	9	1
Guanajuato,	Gto.							
La Barca,	Jal.							
León,	Gto.	58.8	14	26	13	9(Ci)	9	0
México,	D. F.							
Morelia,	Mich.	57.8	15	23	14	9(ACu)NE1(StCu)	10	0
Pachuca,	Hgo.	59.6	14	20	10	1(ASt)1(St)	2	0
Puebla,	Pue.	58.1	10	22	10	6(Ci)	6	16
Querétaro,	Qro.	59.0	14	27	12	9(Ci)	9	0
Río Verde,	S. L. P.	59.2	14	30	14	9(St)E	9	0
S. Luis Potosí,	S. L. P.							
Tacubaya,	D. F.	59.6	9	25	8	8(Ci)NW1(Ni)	9	0
Tlaxcala,	Tlax.							
Toluca,	Méx.	59.0	10	19	9	6(Ci)2(SCu)	8	3
Tulancingo,	Hgo.	59.5	10	21	8	Limpio	0	0
V								
Acapulco,	Gro.	58.4	25	32	21	2(ACu)	2	Inap
Ciudad Guzmán,	Jal.							
Colima,	Col.	58.9	24	29	24	6(ACu)SE2(SCu)	8	8
Cuernavaca,	Mor.							
Chilpancingo,	Gro.							
Manzanillo,	Col.	58.7	26	29	--	9(ASt)SE	9	3
Oaxaca,	Oax.							
Pochutla,	Oax.							
Salina Cruz,	Oax.	58.6	24	29	23	5(Ci)E	5	0
Silacayoapan,	Oax.							
Tapachula,	Chiap.	59.2	23	31	20	9(SCu)	9	52
VI								
Campeche,	Camp.	59.9	26	28	--	5(ACu)	5	1
Maxcanú,	Yuc.	60.0	23	31	19	9(St)	9	13
Mérida,	Yuc.	60.2	24	30	21	9(St)E	9	1
Payo Obispo,	Q. R.	59.8	26	--	25	7(ACu)	7	0
Peto,	Yuc.							
Progreso,	Yuc.	60.4	24	27	23	Limpio	0	0
Sta. María,	Q. R.							
Valladolid,	Yuc.	60.2	23	30	23	9(St)	9	10
Xkalak,	Q. R.							

DATOS DEL OBSERVATORIO DE TACUBAYA EL DIA ANTERIOR

Presión media	583.21	Viento dominante: Dirección	NNW
		Viento dominante: Velocidad media	3.5
Temperatura media	16.2	„ de velocidad máxª: Dirección	NNW
		„ de velocidad máxª: Velocidad	8.1
Humedad relativa media %	69	Velocidad media del viento en el día	2.4

NOTAS.—[1] Las clases de nubes están dadas por los términos que van dentro del paréntesis, precedido cada uno de un coeficiente que indica la cantidad. La dirección de todas las nubes encerradas dentro del paréntesis, está dada por las iniciales que están fuera e inmediatamente después de él.

A causa del reducido número de telegramas de tiempo que se reciben oportunamente continuarán por ahora suprimidas las previsiones para algunas regiones del País.

SECRETARIA DE AGRICULTURA Y FOMENTO

DIRECCION DE ESTUDIOS GEOGRAFICOS Y CLIMATOLOGICOS

REPUBLICA MEXICANA
CARTA DEL TIEMPO

SERVICIO METEOROLOGICO

OBSERVATORIO CENTRAL DE TACUBAYA, D. F.

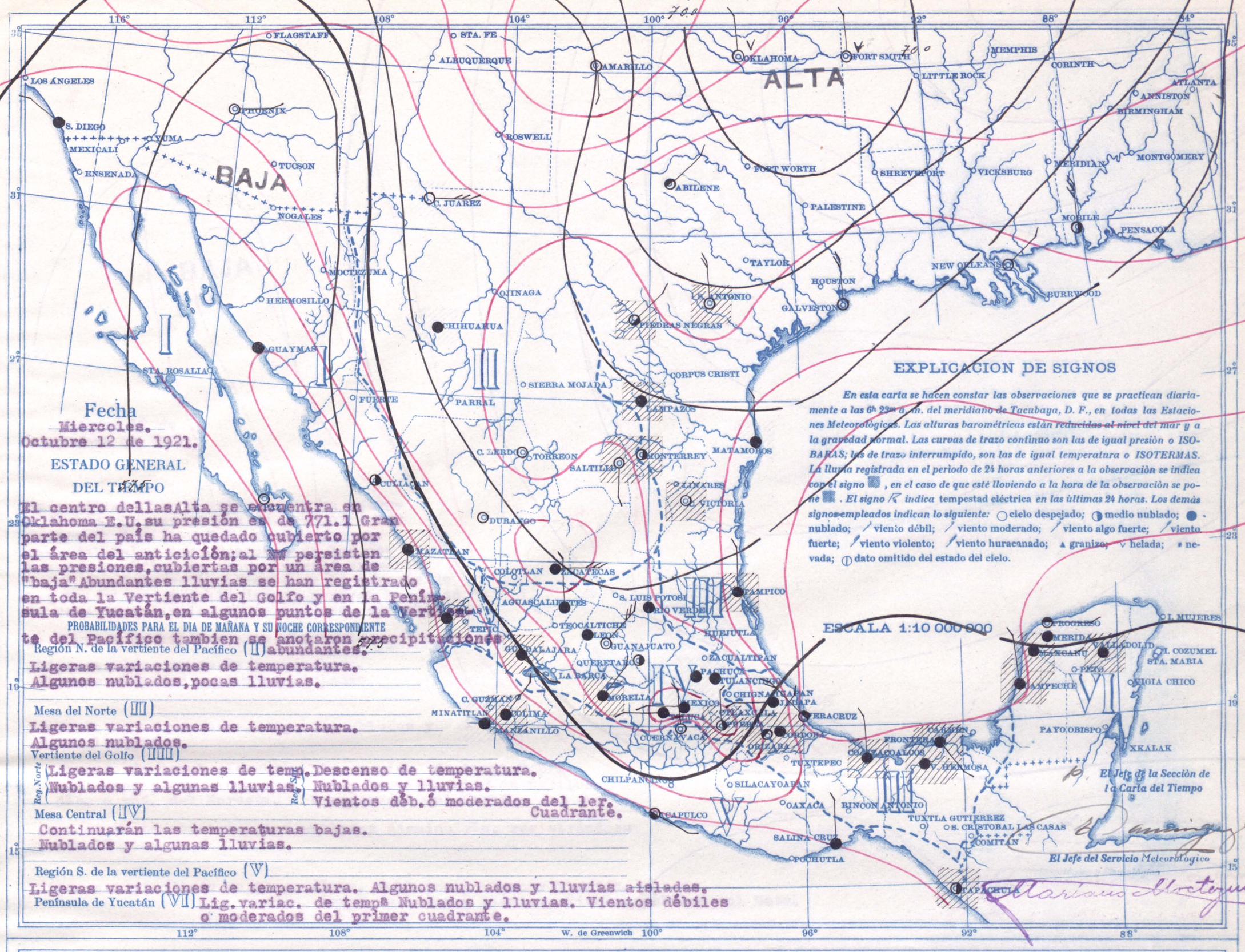

Fecha
Miercoles.
Octubre 12 de 1921.

ESTADO GENERAL
DEL TIEMPO

El centro dellasAlta se encuentra en Oklahoma E.U. su presión es de 771.1 Gran parte del país ha quedado cubierto por el área del anticición; al NW persisten las presiones, cubiertas por un área de "baja" Abundantes lluvias se han registrado en toda la Vertiente del Golfo y en la Península de Yucatán, en algunos puntos de la Vertiente del Pacífico tambien se anotaron precipitaciones abundantes.

PROBABILIDADES PARA EL DIA DE MAÑANA Y SU NOCHE CORRESPONDIENTE

Región N. de la vertiente del Pacífico (II)
Ligeras variaciones de temperatura.
Algunos nublados, pocas lluvias.

Mesa del Norte (III)
Ligeras variaciones de temperatura.
Algunos nublados.

Vertiente del Golfo (IIII)
Reg. Norte: Ligeras variaciones de temp. Nublados y algunas lluvias.
Reg. Sur: Descenso de temperatura. Nublados y lluvias. Vientos déb. ó moderados del 1er. Cuadrante.

Mesa Central (IV)
Continuarán las temperaturas bajas.
Nublados y algunas lluvias.

Región S. de la vertiente del Pacífico (V)
Ligeras variaciones de temperatura. Algunos nublados y lluvias aisladas.

Península de Yucatán (VI)
Lig. variac. de temp.ª Nublados y lluvias. Vientos débiles o moderados del primer cuadrante.

EXPLICACION DE SIGNOS

En esta carta se hacen constar las observaciones que se practican diariamente a las 6h 23m a. m. del meridiano de Tacubaya, D. F., en todas las Estaciones Meteorológicas. Las alturas barométricas están reducidas al nivel del mar y a la gravedad normal. Las curvas de trazo continuo son las de igual presión o ISOBARAS; las de trazo interrumpido, son las de igual temperatura o ISOTERMAS. La lluvia registrada en el periodo de 24 horas anteriores a la observación se indica con el signo ■, en el caso de que esté lloviendo a la hora de la observación se pone ■. El signo ⚡ indica tempestad eléctrica en las últimas 24 horas. Los demás signos empleados indican lo siguiente: ○ cielo despejado; ◑ medio nublado; ● nublado; / viento débil; / viento moderado; / viento algo fuerte; / viento fuerte; / viento violento; / viento huracanado; ▲ granizo; v helada; * nevada; ⦶ dato omitido del estado del cielo.

El Jefe de la Sección de la Carta del Tiempo

El Jefe del Servicio Meteorológico

ESTACIONES		PRESION AL NIVEL DEL MAR	TEMPERATURA A LAS 6h 23m A. M	TEMPERATURA MAXIMA DE AYER	TEMPERATURA MINIMA EN ULTs 12 HORAS	NUBES [1] Clase, Cantidad y Dirección	NUBES [1] Cantidad total	LLUVIA EN 24 HORAS
		700 m. m. +	AL ABRIGO					
I								
Culiacán,	Sin.							
Ensenada,	B. C.							
Fuerte,	Sin.							
Guaymas,	Son.	56.0	25	--	24	9(Ni)NE	9	0
Hermosillo,	Son.							
La Paz,	B. C.	56.0	20	36	20	1(Ci)	1	0
Mazatlán,	Sin.	57.8	26	20	25	9(Ni)S	9	Inap.
Mexicali	B. C.							
Nogales,	Son.							
S. Blas,	Nay.	58.2	23	29	22	6(ASt)3(Ni)	9	50
Sta. Rosalía,	B. C.							
Tepic,	Nay.							
II								
Ciudad Juárez,	Chih.							
Ciudad Lerdo,	Dgo.	62.3	17	32	16	1(Ci)	1	0
Chihuahua,	Chih.	62.7	14	27	13	9(ACu)W	9	0
Durango,	Dgo.	62.0	13	27	9	1(Ci)	1	0
Ojinaga,	Chih.							
Parral,	Chih.							
Saltillo,	Coah.	64.2	12	20	16	Limpio	0	0
Sierra Mojada,	Coah.							
Torreón,	Coah.							
Zacatecas,	Zac.	61.0	7	18	7	9(St)E	9	0
III								
Región Norte: Ciudad Victoria,	Tamp.	61.9	19	33	17	1(ACu)	1	26
Huejutla,	Hgo.							
Lampazos,	N. L.	65.0	19	33	19	9(Ni)NW	9	Inap.
Linares,	N. L.							
Matamoros,	Tamps.	63.4	22	31	21	2(Ci)7(Ni)N	9	Inap.
Monterrey,	N. L.	64.7	17	--	17	6(Ni)N	6	31
Piedras Negras,	Coah.							
Tampico,	Tamps.	61.2	23	31	21	2(ASt)8(Ni)N	10	32
Región Sur: Ciudad del Carmen,	Camp.							
Coatzacoalcos,	Ver.	59.1	23	28	22	9(Ni)N	9	21
Comitán,	Chis.							
Córdoba,	Ver.	60.1	19	27	18	9(ASt)1(StCu)	10	71
Chignahuapan,	Pue.							
Frontera,	Tab.	58.9	24	27	22	1(Ci)8(Ni)NW	9	36
Jalapa,	Ver.	59.5	17	24	14	7(StCu)NW	7	0
Orizaba,	Ver.	60.0	17	24	16	5(Ni)NE	5	15
Rincón Antonio,	Oax.							
S. Cristóbal las Casas,	Chis.							
Tuxtepec,	Oax.							
Tuxtla Gutierrez,	Chis.							
Veracruz,	Ver.	59.7	26	28	25	5(Ci)W1(StCu)	6	0
Villa Hermosa,	Tab.	58.9	24	34	24	9(Ni)E	9	25

ESTACIONES		PRESION AL NIVEL DEL MAR	TEMPERATURA A LAS 6h 23m A. M	TEMPERATURA MAXIMA DE AYER	TEMPERATURA MINIMA EN ULTs 12 HORAS	NUBES [1] Clase, Cantidad y Dirección	NUBES [1] Cantidad total	LLUVIA EN 24 HORAS
		700 m. m. +	AL ABRIGO					
IV								
Aguascalientes,	Ags.	60.4	12	26	11	9(Ci)	9	0
Guadalajara,	Jal.	60.0	17	27	16	9(ASt)SW	9	3
Guanajuato,	Gto.	60.4	13	25	8	5(Ci)	5	0
La Barca,	Jal.							
León,	Gto.	60.4	14	27	13	9(Ci)	9	0
México,	D. F.							
Morelia,	Mich.	60.7	13	23	13	9(Ci)NE	9	Inap.
Pachuca,	Hgo.	60.9	11	18	7	2(StCu)	2	0
Puebla,	Pue.	60.3	9	24	9	2(Ci)	2	Inap.
Querétaro,	Qro.	60.5	12	25	10	6(Ci)	6	0
Río Verde,	S. L. P.	61.0	15	28	14	9(Ni)	9	0
S. Luis Potosí,	S. L. P.							
Tacubaya,	D. F.	60.9	7	24	6	8(CiCu)	8	0
Tlaxcala,	Tlax.							
Toluca,	Méx.	60.8	7	20	5	6(ACu)NE3(SCu)	9	0
Tulancingo,	Hgo.	60.8	12	21	9	9(Ni)	9	0
V								
Acapulco,	Gro.	59.2	25	30	22	6(ACu)N	6	0
Ciudad Guzmán,	Jal.							
Colima,	Col.	58.3	24	27	24	9(ACu)E1(Ni)	2	2
Cuernavaca,	Mor.	60.7	17	24	16	2(ACu)	2	0
Chilpancingo,	Gro.							
Manzanillo,	Col.	58.3	26	29	21	9(ASt)	9	0
Oaxaca,	Oax.							
Pochutla,	Oax.							
Salina Cruz,	Oax.	58.2	24	29	24	9(ACu)E1(Ni)NE	10	0
Silacayoapan,	Oax.							
Tapachula,	Chiap.	59.2	24	31	21	6(ACu)	6	23
VI								
Campeche,	Camp.	59.7	25	--	23	9(St)SE	9	51
Maxcanú,	Yuc.	59.8	22	28	20	9(St)	9	5
Mérida,	Yuc.	60.1	23	34	22	9(St)	9	0
Payo Obispo,	Q. R.							
Peto,	Yuc.							
Progreso,	Yuc.	60.4	24	28	23	4(Ci)	4	0
Sta. María,	Q. R.							
Valladolid,	Yuc.	59.6	22	30	22	9(St)E	9	12
Xkalak,	Q. R.							

DATOS DEL OBSERVATORIO DE TACUBAYA EL DIA ANTERIOR

Presión media	582.78	Viento dominante: Dirección	NNW
		Viento dominante: Velocidad media	3.9
Temperatura media	15.4	„ de velocidad máxª: Dirección	NNW
		„ de velocidad máxª: Velocidad	8.9
Humedad relativa media %	63	Velocidad media del viento en el día	3.4

NOTAS.—[1] Las clases de nubes están dadas por los términos que van dentro del paréntesis, precedido cada uno de un coeficiente que indica la cantidad. La dirección de todas las nubes encerradas dentro del paréntesis, está dada por las iniciales que están fuera e inmediatamente después de él.

A causa del reducido número de telegramas de tiempo que se reciben oportunamente continuarán por ahora suprimidas las previsiones para algunas regiones del País.

SECRETARIA DE AGRICULTURA Y FOMENTO

DIRECCION DE ESTUDIOS GEOGRAFICOS Y CLIMATOLOGICOS

REPUBLICA MEXICANA
CARTA DEL TIEMPO

ALTA

SERVICIO METEOROLOGICO

OBSERVATORIO CENTRAL DE TACUBAYA, D. F.

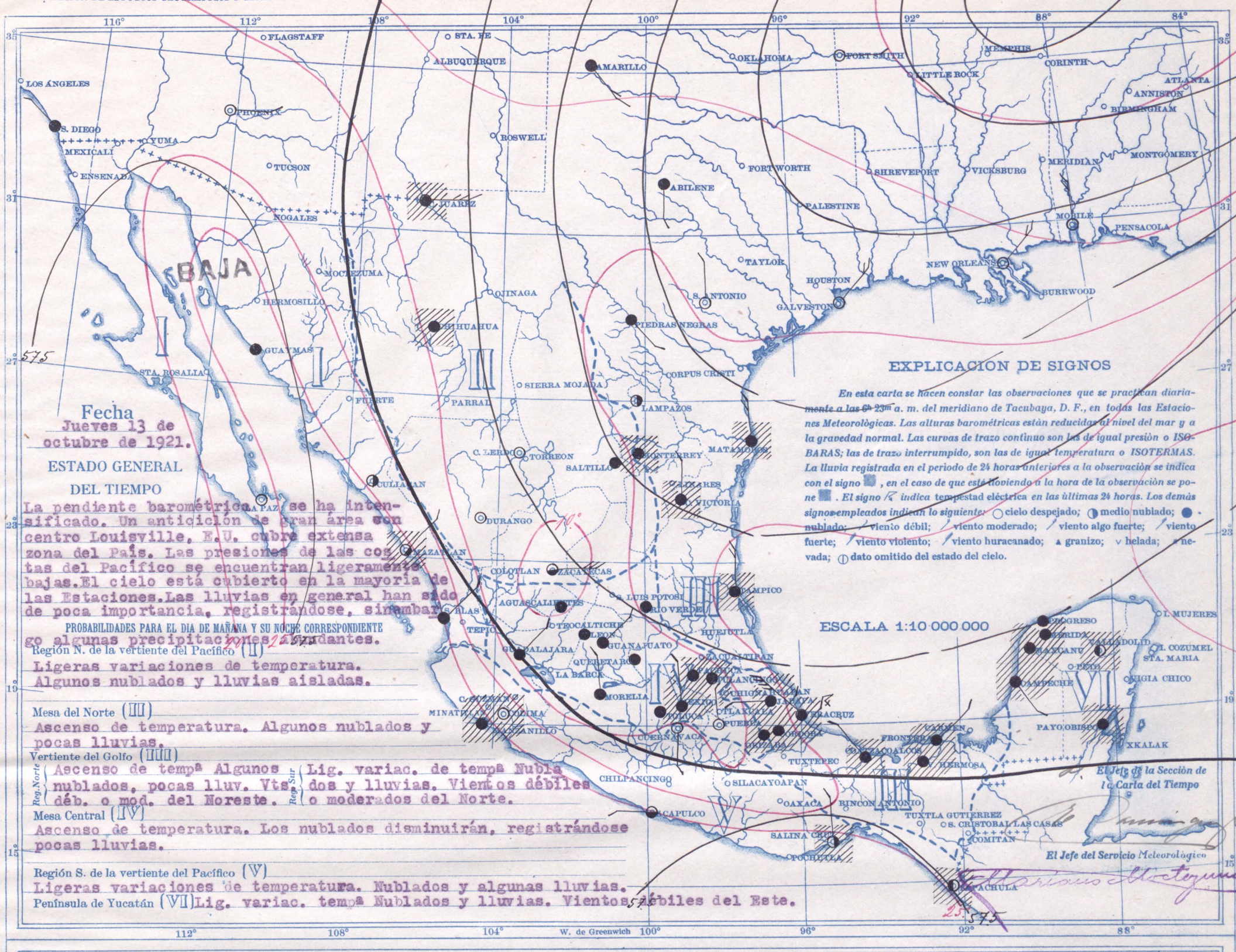

Fecha
Jueves 13 de octubre de 1921.

ESTADO GENERAL DEL TIEMPO

La pendiente barométrica se ha intensificado. Un anticiclón de gran área con centro Louisville, E.U. cubre extensa zona del País. Las presiones de las costas del Pacífico se encuentran ligeramente bajas. El cielo está cubierto en la mayoría de las Estaciones. Las lluvias en general han sido de poca importancia, registrándose, sinembargo algunas precipitaciones abundantes.

PROBABILIDADES PARA EL DIA DE MAÑANA Y SU NOCHE CORRESPONDIENTE

Región N. de la vertiente del Pacífico (II)
Ligeras variaciones de temperatura. Algunos nublados y lluvias aisladas.

Mesa del Norte (III)
Ascenso de temperatura. Algunos nublados y pocas lluvias.

Vertiente del Golfo (IIII)
Reg. Norte: Ascenso de tempª Algunos nublados, pocas lluv. Vts déb. o mod. del Noreste.
Reg. Sur: Lig. variac. de tempª Nublados y lluvias. Vientos débiles o moderados del Norte.

Mesa Central (IV)
Ascenso de temperatura. Los nublados disminuirán, registrándose pocas lluvias.

Región S. de la vertiente del Pacífico (V)
Ligeras variaciones de temperatura. Nublados y algunas lluvias.

Península de Yucatán (VI) Lig. variac. tempª Nublados y lluvias. Vientos débiles del Este.

EXPLICACION DE SIGNOS

En esta carta se hacen constar las observaciones que se practican diariamente a las 6h 23m a. m. del meridiano de Tacubaya, D. F., en todas las Estaciones Meteorológicas. Las alturas barométricas están reducidas al nivel del mar y a la gravedad normal. Las curvas de trazo continuo son las de igual presión o ISOBARAS; las de trazo interrumpido, son las de igual temperatura o ISOTERMAS. La lluvia registrada en el periodo de 24 horas anteriores a la observación se indica con el signo ▨, en el caso de que esté lloviendo a la hora de la observación se pone ■. El signo ⚡ indica tempestad eléctrica en las últimas 24 horas. Los demás signos empleados indican lo siguiente: ○ cielo despejado; ◑ medio nublado; ● nublado; / viento débil; / viento moderado; / viento algo fuerte; / viento fuerte; / viento violento; / viento huracanado; ▲ granizo; v helada; ▽ nevada; ⦶ dato omitido del estado del cielo.

ESCALA 1:10 000 000

El Jefe de la Sección de la Carta del Tiempo

El Jefe del Servicio Meteorológico

ESTACIONES		PRESION AL NIVEL DEL MAR	TEMPERATURA A LAS 6h 23m A. M	TEMPERATURA MAXIMA DE AYER	TEMPERATURA MINIMA EN ULTS 12 HORAS	NUBES [1] Clase, Cantidad y Dirección	NUBES [1] Cantidad Total	LLUVIA EN 24 HORAS
		700 m. m.	AL ABRIGO					
I								
Culiacán,	Sin.							
Ensenada,	B. C.							
Fuerte,	Sin.							
Guaymas,	Son.	57.4	29	31	26	3(ACu)NE6(Ni)NE	9	0
Hermosillo,	Son.							
La Paz,	B. C.	57.2	22	37	22	Limpio	0	0
Mazatlán,	Sin.	58.0	27	29	25	5(ACu)	5	Inap
Mexicali	B. C.							
Nogales,	Son.							
S. Blas,	Nay.	58.6	23	29	23	9(Ci)	9	0
Sta. Rosalía,	B. C.							
Tepic,	Nay.							
II								
Ciudad Juárez,	Chih.							
Ciudad Lerdo,	Dgo.	63.6	14	29	12	Limpio	0	0
Chihuahua,	Chih.	61.7	15	26	13	9(ACu)NE1(Ni)W	10	10
Durango,	Dgo.							
Ojinaga,	Chih.							
Parral,	Chih.							
Saltillo,	Coah.	65.3	11	15	10	9(St)	9	0
Sierra Mojada,	Coah.							
Torreón,	Coah.							
Zacatecas,	Zac.	61.5	7	17	4	4(Ci)	4	0
IIII								
Reg. Norte: Ciudad Victoria,	Tamp.	64.8	19	28	18	9(Ni)N	9	Inap
Huejutla,	Hgo.							
Lampazos,	N. L.	66.0	19	30	18	Limpio	0	0
Linares,	N. L.							
Matamoros,	Tamps.	65.4	18	28	17	9(Ci)SW	9	Inap
Monterrey,	N. L.	65.7	17	22	17	9(Ni)NE	9	Inap
Piedras Negras,	Coah.							
Tampico,	Tamps.	63.8	22	27	22	9(Ni)NE	9	3
Reg. Sur: Ciudad del Carmen,	Camp.							
Coatzacoalcos,	Ver.	60.8	24	27	22	9(Ni)NW	9	10
Comitán,	Chis.							
Córdoba,	Ver.	63.0	19	27	17	9(ASt)	9	29
Chignahuapan,	Pue.							
Frontera,	Tab.	61.0	24	30	24	5(Ci)5(Ni)	10	4
Jalapa,	Ver.	60.7	16	22	15	9(SCu)	9	Inap
Orizaba,	Ver.	60.5	17	24	14	3(ACu)NE5(Ni)NE	8	14
Rincón Antonio,	Oax.							
S. Cristóbal las Casas,	Chis.							
Tuxtepec,	Oax.							
Tuxtla Gutierrez,	Chis.							
Veracruz,	Ver.	61.3	25	27	24	2(ASt)7(SCu)N	9	Inap
Villa Hermosa,	Tab.	60.9	24	34	24	9(Ni)NE	9	Inap

ESTACIONES		PRESION AL NIVEL DEL MAR	TEMPERATURA A LAS 6h 23m A. M	TEMPERATURA MAXIMA DE AYER	TEMPERATURA MINIMA EN ULTS 12 HORAS	NUBES [1] Clase, Cantidad y Dirección	NUBES [1] Cantidad Total	LLUVIA EN 24 HORAS
		700 m. m.	AL ABRIGO					
IV								
Aguascalientes,	Ags.	61.6	10	24	9	9(Ci)W1(SCu)	10	0
Guadalajara,	Jal.	60.7	14	24	13	2(ACu)8(SCu)SE	10	0
Guanajuato,	Gto.	60.8	13	22	7	9(St)	9	0
La Barca,	Jal.							
León,	Gto.	60.9	15	24	13	9(SCu)	9	0
México,	D. F.							
Morelia,	Mich.	60.5	13	22	12	9(St)NE	9	0
Pachuca,	Hgo.	60.8	12	12	9	4(ACu)6(Ni)	10	4
Puebla,	Pue.	60.2	11	20	10	2(SCu)NE	2	0
Querétaro,	Qro.	61.0	13	20	12	9(SCu)E	9	0
Río Verde,	S. L. P.	62.7	16	25	16	9(SCu)E	9	0
S. Luis Potosí,	S. L. P.							
Tacubaya,	D. F.	60.6	10	17	10	8(Ni)	8	1
Tlaxcala,	Tlax.							
Toluca,	Méx.	60.2	10	---	7	5(Ci)5(SCu)	10	0
Tulancingo,	Hgo.	60.6	12	15	10	9(Ni)	9	12
V								
Acapulco,	Gro.	58.2	25	28	20	6(Ci)N	6	0
Ciudad Guzmán,	Jal.							
Colima,	Col.	58.9	23	29	22	9(Ci)SW	9	44
Cuernavaca,	Mor.	60.2	18	24	17	2(ACu)E	2	3
Chilpancingo,	Gro.							
Manzanillo,	Col.	58.9	25	28	22	9(Ci)	9	11
Oaxaca,	Oax.							
Pochutla,	Oax.							
Salina Cruz,	Oax.	57.4	26	27	22	5(ACu)NE	5	1
Silacayoapan,	Oax.							
Tapachula,	Chiap.	58.2	24	--	20	6(Ci)	6	40
VI								
Campeche,	Camp.	61.3	24	27	24	9(St)SW	9	25
Maxcanú,	Yuc.	61.3	22	--	19	9(Ci)NE	9	Inap
Mérida,	Yuc.	61.2	23	29	22	9(Ci)	9	1
Payo Obispo,	Q. R.	60.6	23	30	23	8(Ni)NE	8	49
Peto,	Yuc.							
Progreso,	Yuc.	61.4	26	27	23	8(ACu)	8	0
Sta. María,	Q. R.							
Valladolid,	Yuc.	60.4	22	29	22	4(Ci)2(SCu)	6	5
Xkalak,	Q. R.							

DATOS DEL OBSERVATORIO DE TACUBAYA EL DIA ANTERIOR

Presión media	583.80	Viento dominante: Dirección	NNW
		Viento dominante: Velocidad media	4.0
Temperatura media	11.4	„ de velocidad máxª: Dirección	NNW
		„ de velocidad máxª: Velocidad	9.8
Humedad relativa media %	85	Velocidad media del viento en el día	3.4

NOTAS.—[1] Las clases de nubes están dadas por los términos que van dentro del paréntesis, precedido cada uno de un coeficiente que indica la cantidad. La dirección de todas las nubes encerradas dentro del paréntesis, está dada por las iniciales que están fuera e inmediatamente después de él.

A causa del reducido número de telegramas de tiempo que se reciben oportunamente continuarán por ahora suprimidas las previsiones para algunas regiones del País.

SECRETARIA DE AGRICULTURA Y FOMENTO

DIRECCION DE ESTUDIOS GEOGRAFICOS Y CLIMATOLOGICOS

REPUBLICA MEXICANA

CARTA DEL TIEMPO

SERVICIO METEOROLOGICO

OBSERVATORIO CENTRAL DE TACUBAYA, D. F.

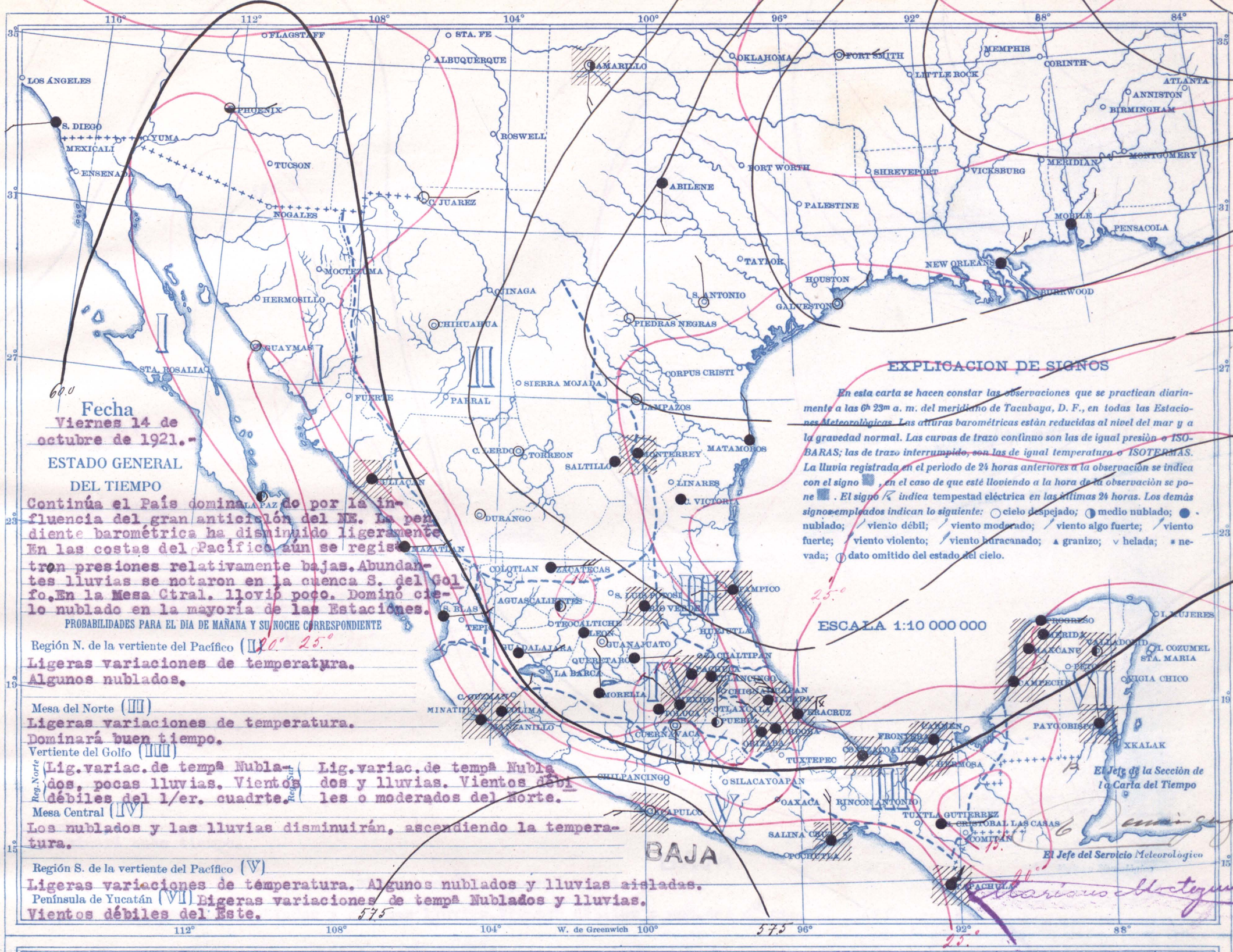

ESTACIONES		PRESION AL NIVEL DEL MAR	TEMPERATURA A LAS 6h 23m A. M	TEMPERATURA MAXIMA DE AYER	TEMPERATURA MINIMA EN ULTs 12 HORAS	NUBES[1] Clase, Cantidad y Dirección	NUBES[1] Cantidad total	LLUVIA EN 24 HORAS
		700 m. m. +	AL ABRIGO					
I								
Culiacán,	Sin.							
Ensenada,	B. C.							
Fuerte,	Sin.							
Guaymas,	Son.	58.4	25	33	25	Limpio	0	0
Hermosillo,	Son.							
La Paz,	B. C.	59.0	20	36	20	9(Ci)	9	0
Mazatlán,	Sin.	58.2	27	29	26	9(Ci)	9	0
Mexicali	B. C.							
Nogales,	Son.							
S. Blas,	Nay.	58.6	24	32	22	9(Ci)1(Ni)	10	0
Sta. Rosalía,	B. C.							
Tepic,	Nay.							
II								
Ciudad Juárez,	Chih.							
Ciudad Lerdo,	Dgo.	63.0	13	29	13	Limpio	0	0
Chihuahua,	Chih.	60.5	15	24	14	Limpio	0	0
Durango,	Dgo.	62.1	12	25	11	2(Ci)	2	0
Ojinaga,	Chih.							
Parral,	Chih.							
Saltillo,	Coah.	64.7	11	21	10	9(St)	9	0
Sierra Mojada,	Coah.							
Torreón,	Coah.							
Zacatecas,	Zac.	62.0	12	14	7	3(ACu)NW7(St)W	10	0
III								
Reg. Norte: Ciudad Victoria,	Tamp.	64.5	20	26	18	9(ACu)1(Ni)S	10	0
Huejutla,	Hgo.							
Lampazos,	N. L.	65.0	17	27	15	Limpio	0	0
Linares,	N. L.							
Matamoros,	Tamps.	64.8	17	28	16	7(Ci)W2(St)N	9	0
Monterrey,	N. L.	64.8	18	23	18	9(Ni)S	9	Inap
Piedras Negras,	Coah.							
Tampico,	Tamps.	64.0	21	26	20	6(Ci)N3(SCu)	9	8
Reg. Sur: Ciudad del Carmen,	Camp.							
Coatzacoalcos,	Ver.	60.7	24	27	22	9(Ni)N	9	95
Comitán,	Chis.							
Córdoba,	Ver.	61.0	18	25	17	9(ASt)	9	7
Chignahuapan,	Pue.							
Frontera,	Tab.	60.7	23	26	12	7(ACu)NE3(Ni)E	10	36
Jalapa,	Ver.	61.5	17	21	15	9(SCu)	9	2
Orizaba,	Ver.	61.0	17	21	15	5(ACu)N5(Ni)N	10	7
Rincón Antonio,	Oax.							
S. Cristóbal las Casas,	Chis.	58.6	14	20	10	9(Ni)E	9	0
Tuxtepec,	Oax.							
Tuxtla Gutierrez,	Chis.							
Veracruz,	Ver.	61.3	25	26	24	2(ASt)8(Ni)N	10	Inap
Villa Hermosa,	Tab.	60.7	27	34	25	9(Ni)NE	9	22

ESTACIONES		PRESION AL NIVEL DEL MAR	TEMPERATURA A LAS 6h 23m A. M	TEMPERATURA MAXIMA DE AYER	TEMPERATURA MINIMA EN ULTs 12 HORAS	NUBES[1] Clase, Cantidad y Dirección	NUBES[1] Cantidad total	LLUVIA EN 24 HORAS
		700 m. m. +	AL ABRIGO					
IV								
Aguascalientes,	Ags.	61.5	10	21	9	5(Ci)S	5	0
Guadalajara,	Jal.	60.7	13	25	12	7(Ci)NE1(SCu)S	8	0
Guanajuato,	Gto.	61.5	13	--	7	2(Ci)	2	0
La Barca,	Jal.							
León,	Gto.	61.3	13	23	13	9(Ci)	9	0
México,	D. F.							
Morelia,	Mich.	60.8	13	22	12	9(St)NE	9	0
Pachuca,	Hgo.	61.0	10	--	9	5(ACu)5(Ni)	10	2
Puebla,	Pue.	60.7	11	19	10	2(Ci)3(Ni)	5	0
Querétaro,	Qro.	61.7	13	19	12	9(SCu)E	9	0
Río Verde,	S. L. P.	62.4	14	19	13	5(ACu)5(St)NE	10	Inap
S. Luis Potosí,	S. L. P.							
Tacubaya,	D. F.	61.0	11	16	10	8(Ni)NE	8	1
Tlaxcala,	Tlax.							
Toluca,	Méx.	60.6	9	14	6	9(Ci)	9	0
Tulancingo,	Hgo.	60.7	12	15	10	9(Ni)	9	6
V								
Acapulco,	Gro.	57.2	25	30	20	2(Ci)W	2	10
Ciudad Guzmán,	Jal.							
Colima,	Col.	59.1	22	29	21	3(ACu)SE6(SCu)	9	9
Cuernavaca,	Mor.	60.5	18	23	17	Limpio	0	0
Chilpancingo,	Gro.							
Manzanillo,	Col.	58.9	25	29	22	9(Ci)	9	4
Oaxaca,	Oax.							
Pochutla,	Oax.							
Salina Cruz,	Oax.	57.6	26	29	25	9(ASt)E	9	Inap
Silacayoapan,	Oax.							
Tapachula,	Chiap.	57.8	24	--	20	5(Ci)5(SCu)	10	8
VI								
Campeche,	Camp.	60.4	25	27	24	7(ACu)3(St)	10	17
Maxcanú,	Yuc.	60.6	22	31	21	9(ACu)	9	7
Mérida,	Yuc.	61.0	24	30	23	9(ACu)	9	1
Payo Obispo,	Q. R.	59.8	23	29	22	8(Ni)	8	7
Peto,	Yuc.							
Progreso,	Yuc.	61.0	26	27	24	4(ACu)4(SCu)E	8	0
Sta. María,	Q. R.							
Valladolid,	Yuc.	60.4	23	30	23	5(Ci)1(SCu)	6	13
Xkalak,	Q. R.							

DATOS DEL OBSERVATORIO DE TACUBAYA EL DIA ANTERIOR

Presión media	584.48	Viento dominante: Dirección	NNW
		Viento dominante: Velocidad media	4.5
Temperatura media	12.0	„ de velocidad máxª: Dirección	NNW
		„ de velocidad máxª: Velocidad	9.8
Humedad relativa media %	88	Velocidad media del viento en el día	4.2

NOTAS.—[1] Las clases de nubes están dadas por los términos que van dentro del paréntesis, precedido cada uno de un coeficiente que indica la cantidad. La dirección de todas las nubes encerradas dentro del paréntesis, está dada por las iniciales que están fuera e inmediatamente después de él.

A causa del reducido número de telegramas de tiempo que se reciben oportunamente continuarán por ahora suprimidas las previsiones para algunas regiones del País.

SECRETARIA DE AGRICULTURA Y FOMENTO

DIRECCION DE ESTUDIOS GEOGRAFICOS Y CLIMATOLOGICOS

REPUBLICA MEXICANA

CARTA DEL TIEMPO

SERVICIO METEOROLOGICO

OBSERVATORIO CENTRAL DE TACUBAYA, D. F.

ALTA

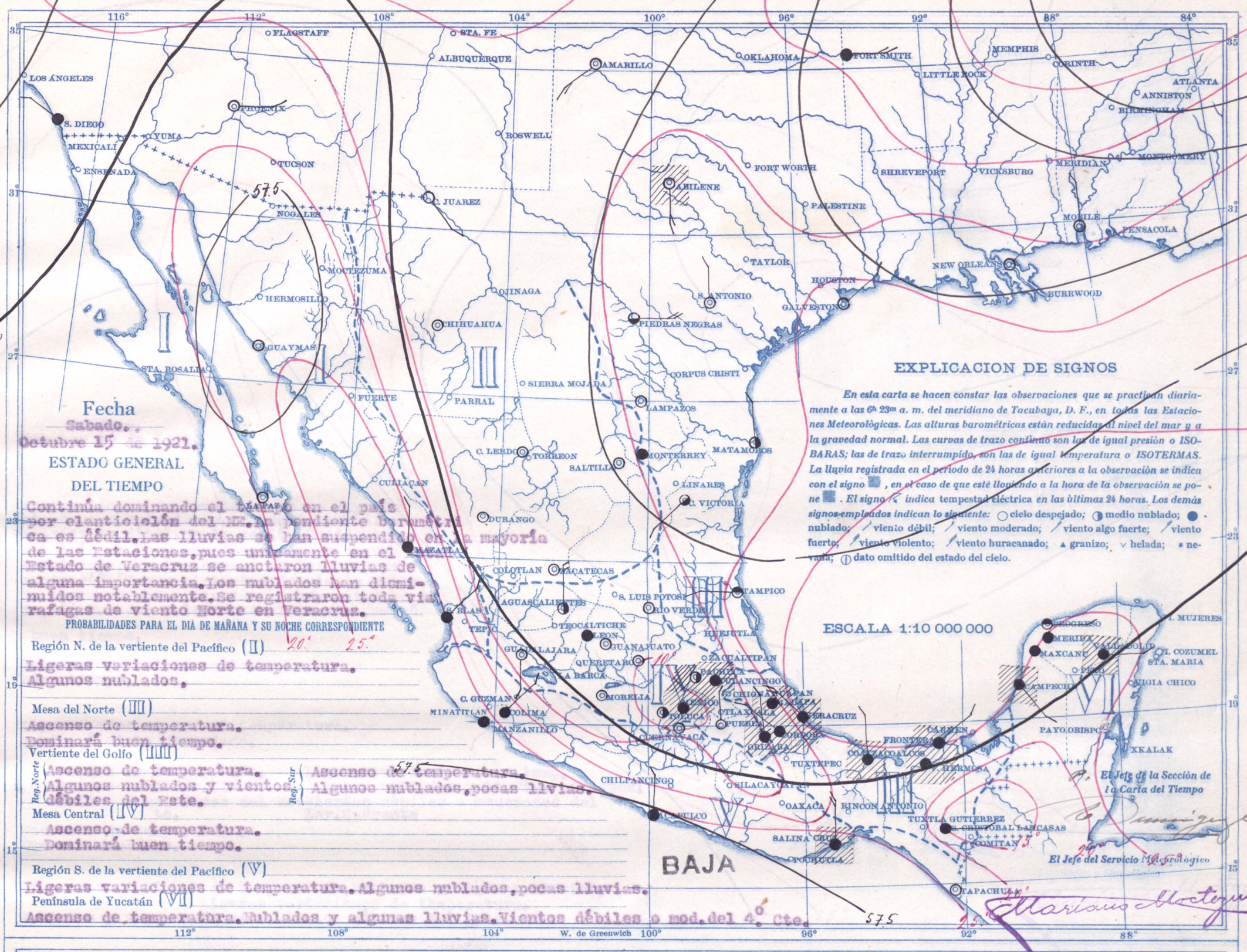

EXPLICACION DE SIGNOS

En esta carta se hacen constar las observaciones que se practican diariamente a las 6h 23m a. m. del meridiano de Tacubaya, D. F., en todas las Estaciones Meteorológicas. Las alturas barométricas están reducidas al nivel del mar y a la gravedad normal. Las curvas de trazo continuo son las de igual presión o ISOBARAS; las de trazo interrumpido, son las de igual temperatura o ISOTERMAS. La lluvia registrada en el período de 24 horas anteriores a la observación se indica con el signo ■, en el caso de que esté lloviendo a la hora de la observación se pone ■. El signo ⚡ indica tempestad eléctrica en las últimas 24 horas. Los demás signos empleados indican lo siguiente: ○ cielo despejado; ◑ medio nublado; ● nublado; / viento débil; / viento moderado; / viento algo fuerte; / viento fuerte; / viento violento; / viento huracanado; ▲ granizo; v helada; * nevada; ⦶ dato omitido del estado del cielo.

ESCALA 1:10 000 000

Fecha

Sabado.

Octubre 15 de 1921.

ESTADO GENERAL DEL TIEMPO

Continúa dominando el tiempo en el país por el anticiclón del NE. La pendiente barométrica es débil. Las lluvias se han suspendido en la mayoría de las Estaciones, pues unicamente en el Estado de Veracruz se anotaron lluvias de alguna importancia. Los nublados han disminuidos notablemente. Se registraron todavia rafagas de viento Norte en Veracruz.

PROBABILIDADES PARA EL DIA DE MAÑANA Y SU NOCHE CORRESPONDIENTE

Región N. de la vertiente del Pacífico (II)

Ligeras variaciones de temperatura.
Algunos nublados.

Mesa del Norte (III)

Ascenso de temperatura.
Dominará buen tiempo.

Vertiente del Golfo (IIII)

Reg. Norte: Ascenso de temperatura. Algunos nublados y vientos débiles del Este.

Reg. Sur: Ascenso de temperatura. Algunos nublados, pocas lluvias.

Mesa Central (IV)

Ascenso de temperatura.
Dominará buen tiempo.

Región S. de la vertiente del Pacífico (V)

Ligeras variaciones de temperatura. Algunos nublados, pocas lluvias.

Península de Yucatán (VII)

Ascenso de temperatura. Nublados y algunas lluvias. Vientos débiles o mod. del 4.° Cte.

El Jefe de la Sección de la Carta del Tiempo

El Jefe del Servicio Meteorológico

ESTACIONES		PRESION AL NIVEL DEL MAR 700 m. m. +	TEMPERATURA A LAS 6h 23m A. M. (AL ABRIGO)	TEMPERATURA MAXIMA DE AYER (AL ABRIGO)	TEMPERATURA MINIMA EN ULTS 12 HORAS (AL ABRIGO)	NUBES [1] Clase, Cantidad y Dirección	NUBES [1] Cantidad Total	LLUVIA EN 24 HORAS
I								
Culiacán,	Sin.							
Ensenada,	B. C.							
Fuerte,	Sin.							
Guaymas,	Son.	56.8	24	32	24	Limpio	0	0
Hermosillo,	Son.							
La Paz,	B. C.	58.0	20	36	19	Limpio	0	0
Mazatlán,	Sin.	58.2	27	29	27	3(Ci)6(StCu)W	9	0
Mexicali	B. C.							
Nogales,	Son.							
S. Blas,	Nay.	58.4	25	32	24	9(Ci)1(StCu)	10	0
Sta. Rosalía,	B. C.							
Tepic,	Nay.							
II								
Ciudad Juárez,	Chih.							
Ciudad Lerdo,	Dgo.	61.4	13	29	13	Limpio	0	0
Chihuahua,	Chih.	60.5	14	26	13	Limpio	0	0
Durango,	Dgo.	60.9	12	25	9	Limpio	0	0
Ojinaga,	Chih.							
Parral,	Chih.							
Saltillo,	Coah.	62.6	12	23	11	Limpio	0	0
Sierra Mojada,	Coah.							
Torreón,	Coah.							
Zacatecas,	Zac.	60.8	11	17	10	2(Ci)	2	0
IIII								
Región Norte: Ciudad Victoria,	Tamp.	62.5	18	28	17	5(Ci)S	5	0
Huejutla,	Hgo.							
Lampazos,	N. L.	63.0	16	30	15	Limpio	0	0
Linares,	N. L.							
Matamoros,	Tamps.	62.8	17	29	17	5(St)	5	0
Monterrey,	N. L.	62.6	18	25	18	9(Ni)SE	9	0
Piedras Negras,	Coah.							
Tampico,	Tamps.	62.2	21	29	20	5(Ci)	5	0
Región Sur: Ciudad del Carmen,	Camp.							
Coatzacoalcos,	Ver.	60.3	24	26	24	9(Ni)N	9	19
Comitán,	Chis.							
Córdoba,	Ver.	60.6	18	24	16	9(ASt)	9	1
Chignahuapan,	Pue.							
Frontera,	Tab.	60.6	25	31	23	9(Ci)N	9	7
Jalapa,	Ver.	60.5	16	22	15	9(StCu)NE	9	Inap
Orizaba,	Ver.	60.7	18	20	15	5(ACU)N5(StCu)NE	10	4
Rincón Antonio,	Oax.							
S. Cristóbal las Casas,	Chis.	58.6	14	19	12	9(Ni)	9	0
Tuxtepec,	Oax.							
Tuxtla Gutierrez,	Chis.							
Veracruz,	Ver.	60.7	26	26	24	2(Ci)8(Ni)N	10	Inap
Villa Hermosa,	Tab.	60.5	23	34	26	9(Ni)E	9	16

ESTACIONES		PRESION AL NIVEL DEL MAR 700 m. m. +	TEMPERATURA A LAS 6h 23m A. M. (AL ABRIGO)	TEMPERATURA MAXIMA DE AYER (AL ABRIGO)	TEMPERATURA MINIMA EN ULTS 12 HORAS (AL ABRIGO)	NUBES [1] Clase, Cantidad y Dirección	NUBES [1] Cantidad Total	LLUVIA EN 24 HORAS
IV								
Aguascalientes,	Ags.	60.6	11	24	9	5(Ci)	5	0
Guadalajara,	Jal.	59.3	13	26	12	2(Ci)NE	2	0
Guanajuato,	Gto.	60.8	12	25	6	1(Ci)	1	0
La Barca,	Jal.							
León,	Gto.	60.6	10	25	9	9(Ci)	9	0
México,	D. F.							
Morelia,	Mich.	60.7	13	23	13	1(Ci)	1	0
Pachuca,	Hgo.	60.4	11	12	9	5(Ci)1(StCu)	6	Inap.
Puebla,	Pue.	60.7	10	19	9	2(Ci)	2	0
Querétaro,	Qro.	60.8	10	20	9	2(Ci)N	2	0
Río Verde,	S. L. P.	61.6	10	24	10	2(Ci)	2	0
S. Luis Potosí,	S. L. P.							
Tacubaya,	D. F.	60.4	11	18	8	9(StCu)N	9	Inap.
Tlaxcala,	Tlax.							
Toluca,	Méx.	60.6	8	15	5	4(Ci)2(StCu)	6	0
Tulancingo,	Hgo.	60.2	12	16	10	9(Ni)	9	2
V								
Acapulco,	Gro.	57.2	25	30	21	5(ACu)W5(St)W	10	0
Ciudad Guzmán,	Jal.							
Colima,	Col.	58.4	24	29	23	9(Ci)SW 1(StCu)	10	0
Cuernavaca,	Mor.	60.2	15	25	15	2(Ci)E	2	0
Chilpancingo,	Gro.							
Manzanillo,	Col.	58.3	27	29	24	9(Ci)	9	0
Oaxaca,	Oax.							
Pochutla,	Oax.							
Salina Cruz,	Oax.	58.2	25	28	24	9(ACu)W 1(StCu)W		Inap.
Silacayoapan,	Oax.							
Tapachula,	Chiap.	57.8	24	32	---	Limpio	0	0
VI								
Campeche,	Camp.	60.5	25	27	24	9(ACu)1(Ni)	10	1
Maxcanú,	Yuc.	62.5	22	31	20	9(St)	9	0
Mérida,	Yuc.	60.2	25	30	23	9(Ci)	9	0
Payo Obispo,	Q. R.							
Peto,	Yuc.							
Progreso,	Yuc.	60.6	24	27	24	6(Ci)4(St)E	10	0
Sta. María,	Q. R.							
Valladolid,	Yuc.	60.2	23	30	23	2(ACu)NE8(Ni)NE	10	4
Xkalak,	Q. R.							

DATOS DEL OBSERVATORIO DE TACUBAYA EL DIA ANTERIOR

Presión media	584.18	Viento dominante: Dirección	NNE
		Viento dominante: Velocidad media	4.1
Temperatura media	13.0	„ de velocidad máxa: Dirección	NNW
		„ de velocidad máxa: Velocidad	8.1
Humedad relativa media %	81	Velocidad media del viento en el día	4.1

NOTAS.—[1] Las clases de nubes están dadas por los términos que van dentro del paréntesis, precedido cada uno de un coeficiente que indica la cantidad. La dirección de todas las nubes encerradas dentro del paréntesis, está dada por las iniciales que están fuera e inmediatamente después de él.

A causa del reducido número de telegramas de tiempo que se reciben oportunamente continuarán por ahora suprimidas las previsiones para algunas regiones del País.