National Oceanic and Atmospheric Administration

ERRATA NOTICE

One or more conditions of the original document may affect the quality of the image, such as:

Discolored pages
Faded or light ink
Binding intrudes into the text

This has been a co-operative project between the NOAA Central Library and the Climate Database Modernization Program, National Climate Data Center (NCDC). To view the original document, please contact the NOAA Central Library in Silver Spring, MD at (301) 713-2607 x124 or Library.Reference@noaa.gov

HOV Services
Imaging Contractor
12200 Kiln Court
Beltsville, MD 20704-1387
July 23, 2010

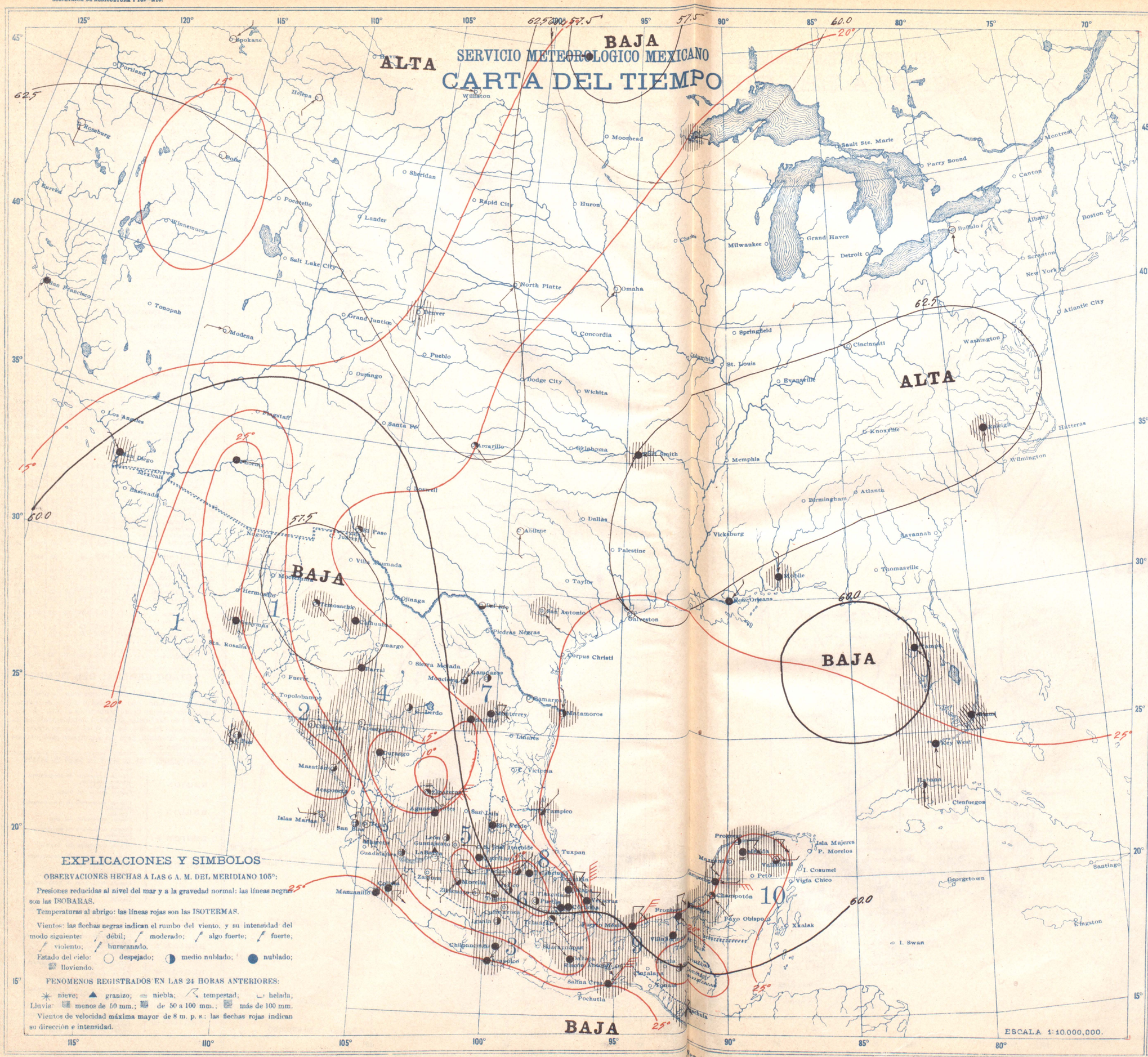

Los datos de Estados Unidos son proporcionados por el Weather Bureau New Orleans.

JUEVES 17 DE AGOSTO DE 1922

	ESTACIONES	Presión al nivel del mar	Temperatura: Ambiente	Temperatura: Máxima de ayer	Temperatura: Mínima en últimas 15 h.	Lluvias en 24 horas	Altura del barómetro
		+ 700	°	°	°	mm.	
REGION 1	Ensenada						
	Guaymas	58.8	25	...	24	8	3
	Hermosillo						
	La Paz	58.6	22	33	21	11	10
	Mexicali						
	Sta. Rosalía						
REGION 2	Culiacán						53
	El Fuerte						
	Mazatlán	59.4	26	29	25	0	78
	San Blas	59.2	24	31	24	0	7
	Islas Marías	59.0	24	33	23	Inap.	
REGION 3	Acapulco	59.6	25	29	24	Inap.	7
	Chilpancingo	59.2	21	28	21	15	
	Colima	57.6	24	30	23	7	495
	Manzanillo	58.9	26	33	25	0	
	Oaxaca	58.6	17	28	17	1	
	Pochutla						
	Salina Cruz	59.6	25	33	24	0	56
	Tapachula	59.0	22	31	20	58	168
REGION 4	Camargo, Chih.						
	C. Lerdo	59.1	19	...	19	1	1140
	Chihuahua	57.1	19	29	19	1	1423
	Durango	59.5	14	...	14	Inap.	1886
	Parral						
	Santiago Papasquiaro						
	Temosachic						
	Villa González						
REGION 5	Aguascalientes	59.6	16	25	12	13	1879
	Guadalajara	59.7	16	26	14	18	1556
	Guanajuato	59.4	15	25	15	18	2037
	León	59.6	16	28	14	Inap.	1809
	Querétaro	58.5	16	21	13	11	1842
	S. Luis Potosí						1877
	Zacatecas, (C. de la B.)	59.8	10	14	9	7	2612
REGION 6	Cuernavaca	59.4	16	24	15	1	1538
	Morelia	59.8	15	21	15	9	1933
	Pachuca	60.5	12	18	12	Inap.	2436
	Puebla	60.1	11	22	10	1	2150
	Tacubaya	60.1	11	24	8	7	2308
	Toluca	59.8	10	18	6	5	2675
	Tulancingo	60.4	12	25	11	0	2181
REGION 7	C. Victoria						317
	Lampazos	61.2	22	26	22	0	317
	Matamoros	61.2	25	36	24	0	8
	Monclova						
	Monterrey	61.3	22	29	21	6	528
	Saltillo	61.0	15	23	14	14	1609
REGION 8	Córdoba	59.9	19	26	18	4	871
	Jalapa	59.5	17	24	16	3	1399
	Orizaba	60.4	17	25	15	3	1248
	Río Verde	60.2	18	26	17	18	1012
	Tampico	61.7	26	...	24	8	8
	Tuxpan						
	Veracruz	60.0	26	29	24	22	16
REGION 9	C. del Carmen	60.4	25	...	23	Inap.	
	Comitán						
	Frontera	60.8	24	28	22	44	2
	Puerto México	60.4	23	30	22	15	14
	Rincón Antonio						208
	San Cristóbal	58.4	17	24	10	6	2118
	Villahermosa	60.2	23	30	21	11	20
REGION 10	Campeche	61.3	25	30	25	Inap.	25
	Maxcanú	60.8	23	33	23	9	12
	Mérida	60.8	25	32	23	1	22
	Payo Obispo						4
	Peto						
	Progreso	61.0	25	29	23	Inap.	14
	Valladolid	60.8	24	30	22	Inap.	22

ESTADO GENERAL DEL TIEMPO

Las lluvias aumentaron tanto en extensión como en intensidad en la mayor parte de las Estaciones. En las costas de Veracruz y Tabasco se registraron ráfagas violentas de vientos del NE. Las precipitaciones más intensas se anotaron en el Estado de Chiapas. Las presiones descendieron en el Golfo.

PROBABILIDADES PARA EL DIA Y LA NOCHE DE MAÑANA

REGION 1	Ligeras variaciones de temperatura. Nublados. Lluvias. Vientos débiles del Oeste.
REGION 2	Ligeras variaciones de temperatura. Nublados. Lluvias. Vientos débiles del Oeste.
REGION 3	Ligeras variaciones de temperatura. Nublados. Lluvias. Vientos moderados del Noreste.
REGION 4	Ligeras variaciones de temperatura. Nublados. Lluvias.
REGION 5	Ligeras variaciones de temperatura. Nublados. Lluvias.
REGION 6	Ligeras variaciones de temperatura. Nublados. Lluvias.
REGION 7	Ligeras variaciones de temperatura. Nublados. Lluvias. Vientos moderados del Este.
REGION 8	Ligeras variaciones de temperatura. Nublados. Lluvias. Vientos moderados del Noreste.
REGION 9	Ligeras variaciones de temperatura. Nublados. Lluvias. Vientos moderados del Noreste.
REGION 10	Ligeras variaciones de temperatura. Nublados. Lluvias. Vientos moderados del Noreste.

Zincografía de la Dirección de Estudios Geográficos y Climatológicos

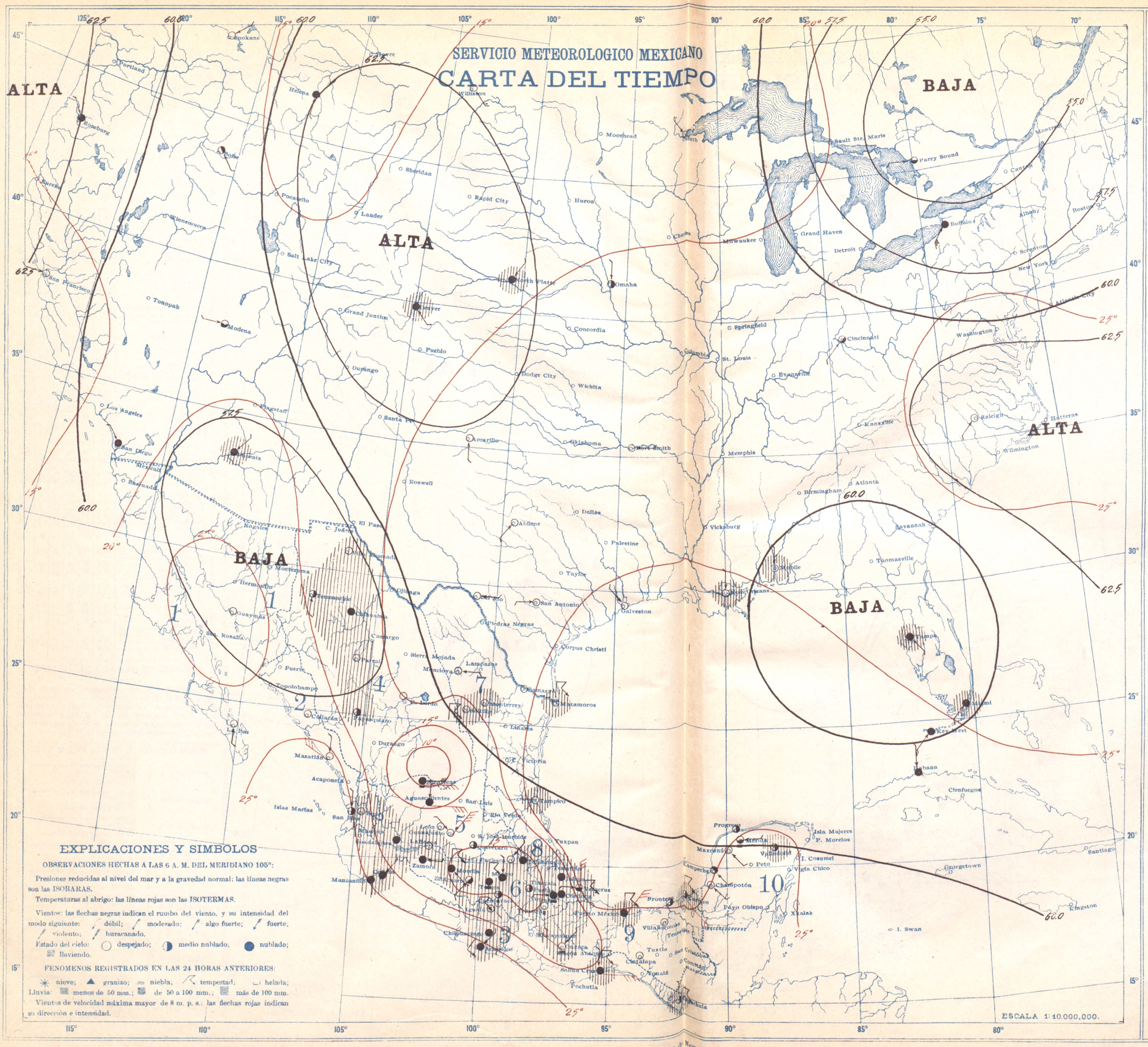

VIERNES 18 DE AGOSTO DE 1922

	ESTACIONES	Presión al nivel del mar	Temperatura: Ambiente	Máxima de ayer	Mínima en últimas 12 h.	Lluvias en 24 horas	Altura del barómetro
		+ 700	°	°	°	mm.	
REGION 1	Ensenada						
	Guaymas	56.2	27	36	26	0	3
	Hermosillo						
	La Paz	58.0	23	...	22	0	10
	Mexicali						
	Sta. Rosalía						
REGION 2	Culiacán	58,4	24	34	23	0	53
	El Fuerte						
	Mazatlán	58.2	26	29	26	0	78
	San Blas	58.4	26	33	23	0	7
	Islas Marías						
REGION 3	Acapulco	59.0	26	32	25	Inap.	7
	Chilpancingo	59.2	22	26	21	3	
	Colima	58.6	24	35	23	5	495
	Manzanillo	58.9	25	33	24	5	
	Oaxaca	58.8	16	27	15	3	
	Pochutla						
	Salina Cruz	58.8	24	32	24	0	56
	Tapachula	58.6	22	31	20	44	168
REGION 4	Camargo, Chih.						
	C. Lerdo	58.8	20	32	20	0	1140
	Chihuahua	56.9	19	26	19	0	1423
	Durango						1886
	Parral						
	Santiago Papasquiaro						
	Temosachic						
	Villa González						
REGION 5	Aguascalientes	59.5	15	25	12	0	1879
	Guadalajara	58.3	16	25	15	4	1556
	Guanajuato	59.4	15	25	14	0	2037
	León	59.1	17	28	15	0	1809
	Querétaro	59.1	15	24	13	0	1842
	S. Luis Potosí						1877
	Zacatecas, (C. de la B.)	59.2	10	17	9	0	2612
REGION 6	Cuernavaca	58.5	17	25	16	6	1538
	Morelia	59.4	15	23	14	17	1933
	Pachuca	59.2	12	16	11	0	2436
	Puebla	59.2	12	22	12	3	2150
	Tacubaya	58.2	12	22	10	7	2308
	Toluca	58.8	11	18	9	1	2675
	Tulancingo	59.4	13	21	12	Inap.	2181
REGION 7	C. Victoria		—				317
	Lampazos						317
	Matamoros	60.2	26	34	24	1	8
	Monclova						
	Monterrey	60 1	22	31	22	Inap.	528
	Saltillo	60.1	16	25	14	2	1609
REGION 8	Córdoba	59.8	19	24	19	58	871
	Jalapa	59.6	17	23	15	27	1399
	Orizaba	59.4	17	22	17	8	1248
	Río Verde						1012
	Tampico	59.7	26	32	23	Inap.	8
	Tuxpan						
	Veracruz	59,8	25	28	24	30	16
REGION 9	C. del Carmen	59.6	25	...	23	Inap.	
	Comitán						
	Frontera	59.4	24	30	21	0	2
	Puerto México	59.6	24	30	22	5	14
	Rincón Antonio						208
	San Cristóbal						2118
	Villahermosa	59.6	23	30	22	0	20
REGION 10	Campeche	59.7	25	28	24	0	25
	Maxcanú	59.9	23	33	23	0	12
	Mérida	60.0	26	33	24	0	22
	Payo Obispo						4
	Peto						
	Progreso	60.2	25	30	24	0	14
	Valladolid	60.0	23	33	22	0	22

ESTADO GENERAL DEL TIEMPO

En la mayor parte del país se notó descenso en las precipitaciones, especialmente en la región Norte de la Mesa Central y en la Península de Yucatán. La pendiente barométrica es débil.

PROBABILIDADES PARA EL DIA Y LA NOCHE DE MAÑANA

REGION 1	Ligeras variaciones de temperatura. Algunos nublados. Lluvias. Vientos débiles del Oeste.
REGEION 2	Ligeras variaciones de temperatura. Algunos nublados. Lluvias. Vientos débiles del Oeste.
REGION 3	Ligeras variaciones de temperatura. Nublados. Lluvias. Vientos moderados del Noreste.
REGION 4	Ligeras variaciones de temperatura. Algunos nublados. Lluvias aisladas
REGION 5	Ligeras variaciones de temperatura. Algunos nublados. Lluvias aisladas.
REGION 6	Ligeras variaciones de temperatura. Nublados. Algunas lluvias.
REGION 7	Ligeras variaciones de temperatura. Algunos nublados. Lluvias. Vientos débiles del Este.
REGION 8	Ligeras variaciones de temperatura. Nublados. Algunas lluvias.
REGION 9	Ligeras variaciones de temperatura. Algunos nublados. Lluvias. Vientos débiles del Este.
REGION 10	Ligeras variaciones de temperatura. Algunos nublados. Lluvias aisladas. Vientos moderados del Este.

Los datos de Estados Unidos son proporcionados por el Weather Bureau de New Orleans.

Zincografía de la Dirección de Estudios Geográficos y Climatológicos

SERVICIO METEOROLOGICO MEXICANO

CARTA DEL TIEMPO

ALTA — BAJA — ALTA — BAJA — ALTA

EXPLICACIONES Y SIMBOLOS

OBSERVACIONES HECHAS A LAS 6 A. M. DEL MERIDIANO 105°:

Presiones reducidas al nivel del mar y a la gravedad normal: las líneas negras son las ISOBARAS.

Temperaturas al abrigo: las líneas rojas son las ISOTERMAS.

Vientos: las flechas negras indican el rumbo del viento, y su intensidad del modo siguiente: débil; moderado; algo fuerte; fuerte; violento; huracanado.

Estado del cielo: despejado; medio nublado; nublado; lloviendo.

FENOMENOS REGISTRADOS EN LAS 24 HORAS ANTERIORES:

nieve; granizo; niebla; tempestad; helada;

Lluvia: menos de 50 mm.; de 50 a 100 mm.; más de 100 mm.

Vientos de velocidad máxima mayor de 8 m. p. s.: las flechas rojas indican su dirección e intensidad.

ESCALA 1:10.000,000.

SABADO 19 DE AGOSTO DE 1922

	ESTACIONES	Presión al nivel del mar	Temperatura Ambiente	Temperatura Máxima de ayer	Temperatura Mínima en últimas 12 h.	Lluvias en 24 horas	Altura del barómetro
	BAJA	+ 700	°	°	°	mm.	
REGION 1	Ensenada						
	Guaymas	56.2	28	39	28	0	3
	Hermosillo						
	La Paz						10
	Mexicali						
	Sta. Rosalía						
REGION 2	Culiacán	59.8	26	36	24	Inap.	53
	El Fuerte						
	Mazatlán	59.2	25	30	25	60	78
	San Blas	59.4	25	33	22	48	7
	Islas Marías	58.8	27	32	25	4	
REGION 3	Acapulco	59.2	27	30	25	0	7
	Chilpancingo	59.6	23	26	23	1	
	Colima	58.5	24	28	23	1	495
	Manzanillo	59.0	25	...	25	Inap.	
	Oaxaca	58.7	18	27	16	5	
	Pochutla						
	Salina Cruz	58.8	27	33	24	5	56
	Tapachula	58.8	22	32	20	8	168
REGION 4	Camargo, Chih.						
	C. Lerdo	58.2	23	..	21	0	1140
	Chihuahua	57.7	20	29	20	Inap.	1423
	Durango	58.2	17	...	16	0	1886
	Parral						
	Santiago Papasquiaro						
	Temosachic						
	Villa González						
REGION 5	Aguascalientes	59.8	17	26	14	0	1879
	Guadalajara	58.3	17	25	16	7	1556
	Guanajuato	58.6	16	25	15	0	2037
	León	59.3	17	27	15	0	1809
	Querétaro	59.5	16	24	14	0	1842
	S. Luis Potosí						1877
	Zacatecas, (C. de la B.)	59.8	11	18	10	Inap.	2612
REGION 6	Cuernavaca	59.4	17	24	16	27	1538
	Morelia	59.8	15	...	15	11	1933
	Pachuca	59.6	12	17	11	Inap.	2436
	Puebla	59.1	14	25	12	2	2150
	Tacubaya	58.8	13	23	13	13	2308
	Toluca	59.4	12	18	10	18	2675
	Tulancingo						2181
REGION 7	C. Victoria						317
	Lampazos						317
	Matamoros	60.0	26	36	25	0	8
	Monclova						
	Monterrey	59.6	23	34	22	0	528
	Saltillo	59.8	17	27	14	3	1609
REGION 8	Córdoba	59.4	18	25	17	27	871
	Jalapa	59.5	16	22	15	Inap.	1399
	Orizaba	59.4	16	24	16	3	1248
	Río Verde	59.7	18	31	18	0	1012
	Tampico						8
	Tuxpan						
	Veracruz	59.6	25	29	25	3	16
REGION 9	C. del Carmen	60.6	26	...	22	Inap.	
	Comitán						
	Frontera	60.8	24	31	22	0	2
	Puerto México						14
	Rincón Antonio	58.0	23	31	20	13	208
	San Cristóbal	58.0	12	23	17	10	2118
	Villahermosa	59.8	24	30	21	0	20
REGION 10	Campeche	61.5	26	30	25	0	25
	Maxcanú	61.0	24	34	24	0	12
	Mérida	61.0	26	33	25	0	22
	Payo Obispo						4
	Peto						
	Progreso	61.3	25	31	23	0	14
	Valladolid	60.8	23	33	21	0	22

ESTADO GENERAL DEL TIEMPO

Continúa el país dentro de una zona de pendiente barométrica débil. Una depresión en garganta poco definida cruza el Golfo de México, con dirección NE. Abundantes lluvias se registraron en las costas de Sinaloa y Nayarit; en la región Sur de la Mesa Central y en el Estado de Veracruz las precipitaciones también fueron abundantes. En Mazatlán se registraron 60 mm. mm de lluvia.

PROBABILIDADES PARA EL DIA Y LA NOCHE DE MAÑANA

REGION 1	Ligeras variaciones de temperatura. Nublados. Algunas lluvias. Vientos moderados del Noroeste.
RGEION 2	Ligeras variaciones de temperatura. Nublados. Lluvias. Vientos moderados del Oeste.
REGION 3	Ligeras variaciones de temperatura. Nublados. Lluvias. Vientos moderados del Noreste.
REGION 4	Ligeras variaciones de temperatura. Nublados. Lluvias.
REGION 5	Ligeras variaciones de temperatura. Nublados. Algunas lluvias.
REGION 6	Ligeras variaciones de temperatura. Nublados. Algunas lluvias.
REGION 7	Ligeras variaciones de temperatura. Algunos nublados. Lluvias aisladas Vientos débiles del Sureste.
REGION 8	Ligeras variaciones de temperatura. Nublados. Algunas lluvias. Vientos débiles del Este.
REGION 9	Ligeras variaciones de temperatura. Algunos nublados. Pocas lluvias. Vientos débiles del Este.
REGION 10	Ligeras variaciones de temperatura. Algunos nublados. Pocas lluvias. Vientos débiles del Este.

Los datos de Estados Unidos son proporcionados por el Weather Bureau de New Orleans.

Zincografía de la Dirección de Estudios Geográficos y Climatológicos

SERVICIO METEOROLOGICO MEXICANO

CARTA DEL TIEMPO

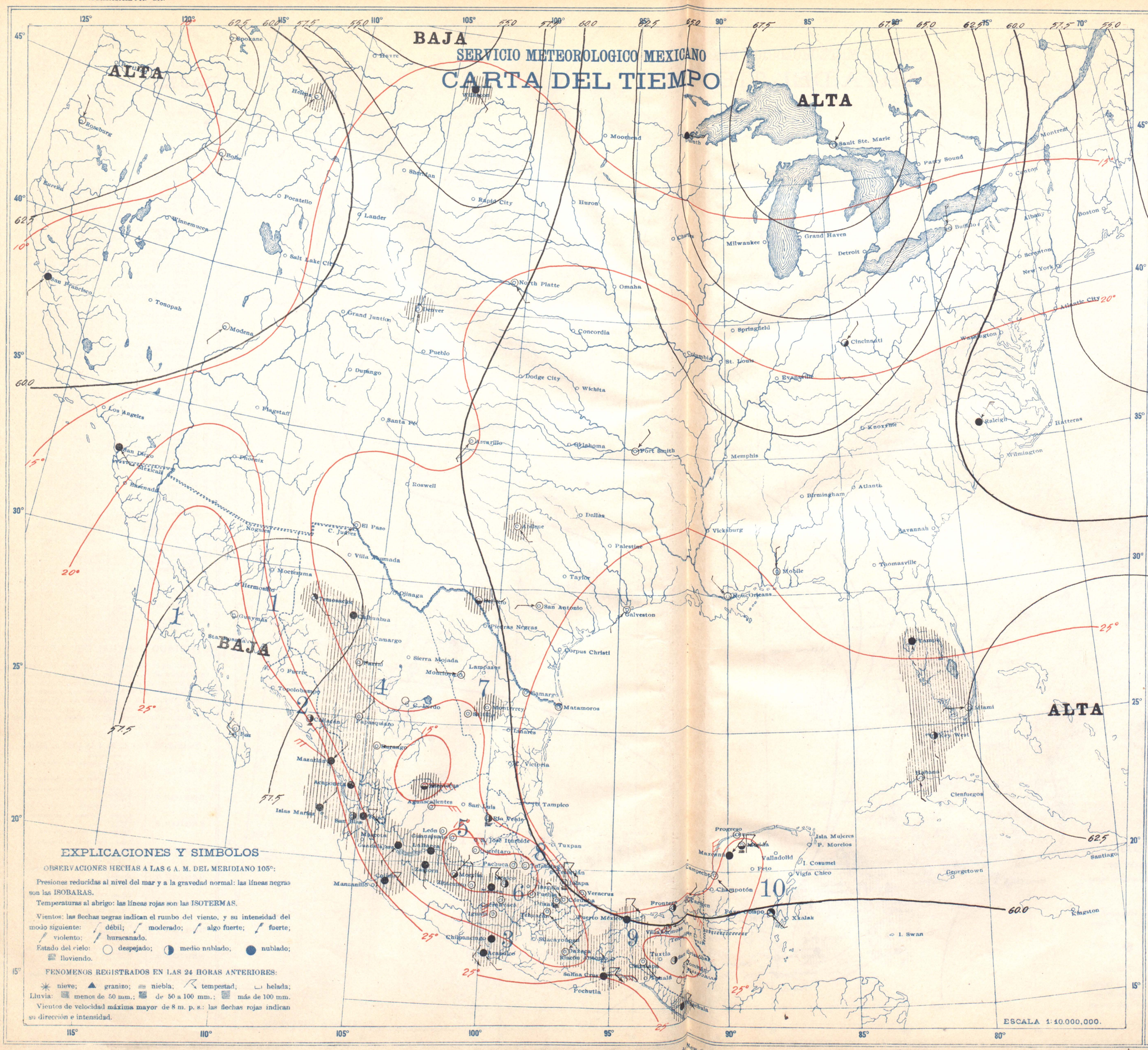

EXPLICACIONES Y SIMBOLOS

OBSERVACIONES HECHAS A LAS 6 A. M. DEL MERIDIANO 105°:

Presiones reducidas al nivel del mar y a la gravedad normal: las líneas negras son las ISOBARAS.

Temperaturas al abrigo: las líneas rojas son las ISOTERMAS.

Vientos: las flechas negras indican el rumbo del viento, y su intensidad del modo siguiente: débil; moderado; algo fuerte; fuerte; violento; huracanado.

Estado del cielo: despejado; medio nublado; nublado; lloviendo.

FENOMENOS REGISTRADOS EN LAS 24 HORAS ANTERIORES:

nieve; granizo; niebla; tempestad; helada;

Lluvia: menos de 50 mm.; de 50 a 100 mm.; más de 100 mm.

Vientos de velocidad máxima mayor de 8 m. p. s.: las flechas rojas indican su dirección e intensidad.

DOMINGO 20 DE AGOSTO DE 1922

	ESTACIONES	Presión al nivel del mar	Temperatura Ambiente	Temperatura Máxima de ayer	Temperatura Mínima en últimas 12 h.	Lluvias en 24 horas	Altura del barómetro
		+ 700	°	°	°	mm.	
REGION 1	Ensenada	57.2	29	41	29	0	3
	Guaymas						
	Hermosillo						
	La Paz	57.4	24	37	23	0	10
	Mexicali						
	Sta. Rosalía						
REGION 2	Culiacán	58,8	26	34	24	0	53
	El Fuerte						
	Mazatlán	58.6	26	30	26	Inap.	78
	San Blas	58.6	24	33	23	5	7
	Islas Marías	58.0	27	...	25	1	
REGION 3	Acapulco	59.8	24	29	23	11	7
	Chilpancingo	59.4	22	25	16	3	
	Colima	59.7	23	29	23	2	495
	Manzanillo						
	Oaxaca	58.4	17	26	16	1	
	Pochutla						
	Salina Cruz	59.2	25	31	24	0	56
	Tapachula	59.2	22	32	21	24	168
REGION 4	Camargo, Chih.						
	C. Lerdo	58.2	22	35	21	0	1140
	Chihuahua	57.1	21	30	21	1	1423
	Durango	58.0	17	...	17	0	1886
	Parral						
	Santiago Papasquiaro						
	Temosachic						
	Villa González						
REGION 5	Aguascalientes	59.9	16	27	14	0	1879
	Guadalajara	59.5	16	27	15	9	1556
	Guanajuato	59.6	15	27	14	0	2037
	León	59.2	16	28	13	0	1809
	Querétaro	59.1	15	25	14	0	1842
	S. Luis Potosí						1877
	Zacatecas, (C. de la B.)	59.8	12	20	11	Inap.	2612
REGION 6	Cuernavaca						1538
	Morelia	59.8	15	21	15	7	1933
	Pachuca	59.5	11	19	11	0	2436
	Puebla	59.3	15	24	13	0,5	2150
	Tacubaya	59.2	12	25	10	1	2308
	Toluca	59.6	10	19	8	12	2675
	Tulancingo	59.7	11	25	10	0	2181
REGION 7	C. Victoria						317
	Lampazos						317
	Matamoros	60.0	26	36	25	0	8
	Monclova						
	Monterrey	58 8	23	35	22	Inap.	528
	Saltillo	59.7	17	27	14	0	1609
REGION 8	Córdoba	59.9	19	25	17	5	871
	Jalapa	60.5	17	25	15	4	1399
	Orizaba	59.8	17	24	15	15	1248
	Río Verde	59.0	20	32	19	0	1012
	Tampico						8
	Tuxpan						
	Veracruz	60,2	27	29	26	0	16
REGION 9	C. del Carmen	60.5	26	...	25	0	
	Comitán						
	Frontera	60.1	25	31	23	0	2
	Puerto México	60.0	24	30	22	34	14
	Rincón Antonio						208
	San Cristóbal	58.8	16	26	11	0	2118
	Villahermosa	60.2	23	31	21	0	20
REGION 10	Campeche	60.2	27	31	25	0	25
	Maxcanú	61.6	24	34	23	0	12
	Mérida	61.4	26	34	24	0	22
	Payo Obispo	60.0	20	31	27	0	4
	Peto						
	Progreso	61.4	26	31	24	0	14
	Valladolid						22

ESTADO GENERAL DEL TIEMPO

La pendiente barométrica es débil notándose ligera depresión al NW. Las lluvias disminuyeron tanto en extensión como en intensidad; las precipitaciones mayores se registraron en Tepic, Cuernavaca, Puerto México y Tapachula.

PROBABILIDADES PARA EL DIA Y LA NOCHE DE MAÑANA

REGION 1	Ligeras variaciones de temperatura. Algunos nublados. Lluvias. Vientos débiles del Oeste.
REGION 2	Ligeras variaciones de temperatura. Algunos nublados. Lluvias. Vientos moderados del Oeste.
REGION 3	Ligeras variaciones de temperatura. Nublados. Lluvias. Vientos moderados del Este.
REGION 4	Ascenso de temperatura. Algunos nublados.
REGION 5	Ligeras variaciones de temperatura. Nublados. Lluvias.
REGION 6	Ligeras variaciones de temperatura. Nublados. Lluvias.
REGION 7	Ligeras variaciones de temperatura. Dominará buen tiempo.
REGION 8	Ligeras variaciones de temperatura. Nublados. Algunas lluvias.
REGION 9	Ligeras variaciones de temperatura. Nublados. Lluvias. Vientos moderados del Este.
REGION 10	Ligeras variaciones de temperatura. Algunos nublados. Pocas lluvias. Vientos moderados del Este.

Los datos de Estados Unidos son proporcionados por el Weather Bureau de New Orleans.

Zincografía de la Dirección de Estudios Geográficos y Climatológicos

SERVICIO METEOROLOGICO MEXICANO

CARTA DEL TIEMPO

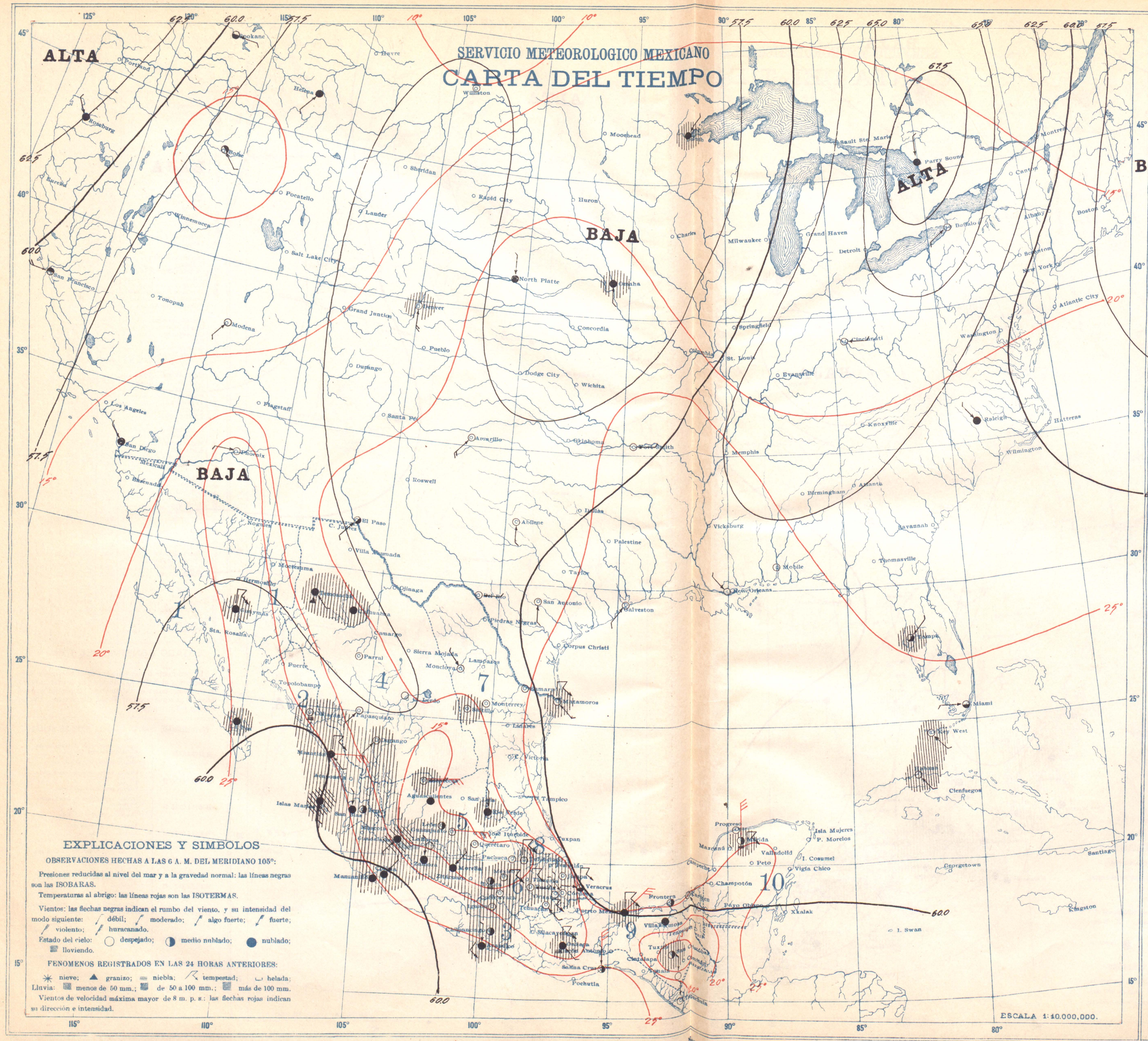

LUNES 29 DE AGOSTO DE 1922

	ESTACIONES	Presión al nivel del mar	Temperatura: Ambiente	Temperatura: Máxima de ayer	Temperatura: Mínima en 24 horas	Lluvias en 24 horas	Altura del barómetro
		+ 700	°	°	°	mm.	
REGION 1	Ensenada						
	Guaymas	57.8	25	..	22	47	3
	Hermosillo						
	La Paz	57.0	25	36	24	3	10
	Mexicali						
	Sta. Rosalía						
REGION 2	Mulegé						
	Loreto	59.8	24	34	23	3	53
	El Fuerte						
	Mazatlán	60.0	24	...	23	44	78
	San Blas	59.2	24	31	24	19	7
	Islas Marías	59.0	25	33	24	13	
REGION 3	Acapulco	59.6	25	31	25	Inap.	7
	Chilpancingo	59.5	22	25	17	1	
	Colima	60.2	22	27	22	7	495
	Manzanillo	60.3	24	34	23	7	
	Oaxaca	58.6	16	27	16	6	
	Pochutla						
	Salina Cruz	58.4	25	29	23	0	56
	Tapachula	57.8	22	30	22	0	168
REGION 4	Camargo, Chih.						
	C. Lerdo	56.8	20	...	19	0	1140
	Chihuahua	56.1	20	30	20	1	1423
	Durango	57.7	16	...	15	1	1886
	Parral						
	Santiago Papasquiaro						
	Temosachic						
	Villa González						
REGION 5	Aguascalientes	59.0	15	26	13	0	1879
	Guadalajara	59.0	15	27	14	12	1556
	Guanajuato	59.5	14	28	12	2	2037
	León	58.4	15	29	13	11	1809
	Querétaro	59.1	15	26	13	0	1842
	S. Luis Potosí						1877
	Zacatecas, (C. de la B.)	58.6	11	19	10	1	2612
REGION 6	Cuernavaca						1538
	Morelia	59.6	15	22	15	11	1933
	Pachuca	59.3	13	...	12	0	2436
	Puebla	59.8	12	25	11	1	2150
	Tacubaya	59.2	11	25	10	5	2308
	Toluca	59.0	11	...	9	Inap.	2675
	Tulancingo	59.5	11	22	9	1	2181
REGION 7	C. Victoria						317
	Lampazos						317
	Matamoros	60.0	27	36	25	I ap.	8
	Monclova						
	Monterrey	59.3	22	34	22	0	528
	Saltillo	58.6	18	28	15	Inap.	1609
REGION 8	Córdoba	59.3	18	28	16	4	871
	Jalapa	60.1	17	25	15	Inap.	1399
	Orizaba	59.8	17	24	16	3	1248
	Río Verde	59.4	18	...	17	Inap.	1012
	Tampico						8
	Tuxpan						
	Veracruz	60.0	26	30	25	0	16
REGION 9	C. del Carmen	60.6	26	...	25	0	
	Comitán						
	Frontera	60.6	27	...	24	0	2
	Puerto México	60.0	25	30	24	5	14
	Rincón Antonio						208
	San Cristóbal	57.8	14	25	8	5	2118
	Villahermosa	59.7	22	32	20	0	20
REGION 10	Campeche						25
	Maxcanú						12
	Mérida	60.6	27	...	24	Inap.	22
	Payo Obispo						4
	Peto						
	Progreso						14
	Valladolid						22

ESTADO GENERAL DEL TIEMPO

Las presiones ascendieron ligeramente en las Costas del Pacífico; la pendiente barométrica continúa siendo débil. Abundantes lluvias se registraron en los Estados de Sinaloa, Nayarit, Jalisco y Michoacán. En general se notó aumento de ellas en todo el país.

PROBABILIDADES PARA EL DIA Y LA NOCHE DE MAÑANA

REGION 1	Ligeras variaciones de temperatura. Nublados. Algunas lluvias. Vientos débiles del Noroeste.
RGEION 2	Ligeras variaciones de temperatura. Nublados. Algunas lluvias. Vientos débiles del Oeste.
REGION 3	Ligeras variaciones de temperatura. Nublados. Lluvias. Vientos débiles del Oeste.
REGION 4	Ligeras variaciones de temperatura Nublados. Lluvias.
REGION 5	Ligeras variaciones de temperatura Nublados. Algunas lluvias.
REGION 6	Ligeras variaciones de temperatura. Nublados. Lluvias.
REGION 7	Ligeras variaciones de temperatura Nublados. Algunas lluvias. Vientos débiles del Sureste.
REGION 8	Ligeras variaciones de temperatura. Algunos nublados. Pocas lluvias. Vientos débiles del Sureste.
REGION 9	Ligeras variaciones de temperatura. Algunos nublados. Pocas lluvias. Vientos débiles del Sureste.
REGION 10	Ligeras variaciones de temperatura Nublados. Algunas lluvias. Vientos débiles del Suroeste.

Los datos de Estados Unidos son proporcionados por el Weather Bureau de New Orleans.

Zincografía de la Dirección de Estudios Geográficos y Climatológicos

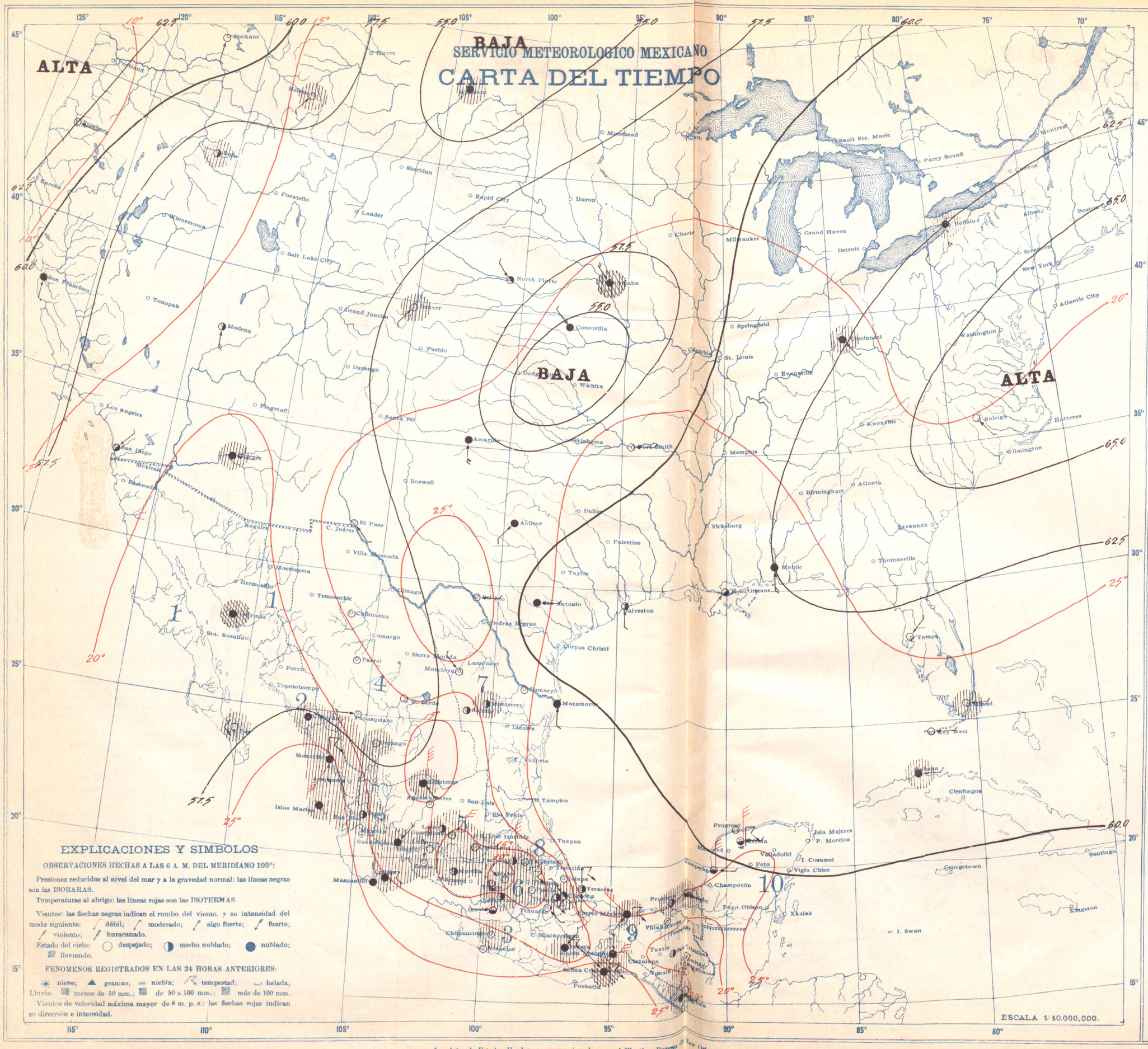

MARTES 22 DE AGOSTO DE 1922

	ESTACIONES	Presión al nivel del mar	Temperatura Ambiente	Temperatura Máxima de ayer	Temperatura Mínima en últimas 24 h.	Lluvias en 24 horas	Altura del barómetro
		+ 700	°	°	°	mm.	
REGION 1	Ensenada						
	Guaymas	57.0	23	37	25	Inap.	3
	Hermosillo						
	La Paz						
	Mexicali	57.2	24	35	23	Inap.	10
	Sta. Rosalía						
REGION 2	Culiacán	59 6	24	32	24	2	53
	El Fuerte						
	Mazatlán	59.6	25	29	25	13	78
	San Blas						
	Islas Marías	58.6	26	32	23	23	7
REGION 3	Acapulco	58.4	25	31	23	0	7
	Chilpancingo	59.6	17	26	17	3	
	Colima	58.6	20	28	19	6	495
	Manzanillo	58.9	24	...	23	0	
	Oaxaca	58.7	14	27	14	9	
	Pochutla						
	Salina Cruz	58.6	26	34	26	Inap.	56
	Tapachula	58.6	22	32	20	2	168
REGION 4	Camargo, Chih.						
	C. Lerdo	57.0	20	34	19	0	1140
	Chihuahua	55.5	20	...	26	0	1423
	Durango	57.3	16	...	15	Inap.	1886
	Parral						
	Santiago Papasquiaro						
	Temosachic						
	Villa González						
REGION 5	Aguascalientes	59.1	16	28	13	18	1879
	Guadalajara	58.9	17	24	15	3	1556
	Guanajuato	59,1	13	25	11	4	2037
	León	59.2	16	29	13	Inap.	1809
	Querétaro	58.9	15	23	12	1	1842
	S. Luis Potosí						1877
	Zacatecas, (C. de la B.)	58.0	11	19	10	5	2612
REGION 6	Cuernavaca	58.4	17	24	..	1	1538
	Morelia	59.3	13	21	12	Inap.	1933
	Pachuca	59,8	12	20	11	3	2436
	Puebla	59.0	13	25	10	16	2150
	Tacubaya	59.7	10	24	8	1	2308
	Toluca	59.2	10	18	6	0	2675
	Tulancingo	59.9	11	17	9	1	2181
REGION 7	C. Victoria						317
	Lampazos						317
	Matamoros	59.6	26	30	25	0	8
	Monclova						
	Monterrey	59.8	23	33	22	1	528
	Saltillo	58.3	19	30	17	0	1609
REGION 8	Córdoba	58.7	18	27	17	Inap.	871
	Jalapa	59.1	17	26	16	0	1399
	Orizaba	59.2	16	24	16	7	1248
	Río Verde						1012
	Tampico						8
	Tuxpan						
	Veracruz	59,4	26	30	25	0	16
REGION 9	C. del Carmen	59.4	24	...	21	13	
	Comitán						
	Frontera	59.4	25	33	21	75	2
	Puerto México	59.2	22	30	22	80	14
	Rincón Antonio	59.9	22	31	21	32	208
	San Cristóbal	58.3	16	26	10	0	2118
	Villahermosa	59.7	23	30	21	0	20
REGION 10	Campeche	59.9	25	30	24	0	25
	Maxcanú						12
	Mérida	60.4	26	34	24	0	22
	Payo Obispo						4
	Peto						
	Progreso	60,4	26	30	24	0	14
	Valladolid						22

ESTADO GENERAL DEL TIEMPO

Las presiones descendieron ligeramente en todo el país. La pendiente barométrica es débil. Lluvias torrenciales se registraron en las costas de Veracruz y Tabasco, en las regiones Media y Norte de la Vertiente del Pacífico las lluvias son persistentes, su intensidad disminuyó en la Mesa Central.

PROBABILIDADES PARA EL DIA Y LA NOCHE DE MAÑANA

REGION 1	Ascenso de temperatura. Nublados. Algunas lluvias. Vientos moderados del Oeste.
REGION 2	Ascenso de temperatura. Nublados. Lluvias. Vientos moderados del Oeste.
REGION 3	Ligeras variaciones de temperatura. Nublados. Lluvias. Vientos moderados del Noreste.
REGION 4	Ligeras variaciones de temperatura. Nublados. Algunas lluvias.
REGION 5	Ligeras variaciones de temperatura. Nublados. Algunas lluvias.
REGION 6	Ligeras variaciones de temperatura. Nublados. Algunas lluvias.
REGION 7	Ligeras variaciones de temperatura. Nublados. Algunas lluvias. Vientos débiles del Este.
REGION 8	Ligeras variaciones de temperatura. Nublados. Algunas lluvias. Vientos débiles del Este.
REGION 9	Ligeras variaciones de temperatura. Nublados. Algunas lluvias. Vientos débiles del Este.
REGION 10	Ligeras variaciones de temperatura. Nublados. Algunas lluvias. Vientos débiles del Este.

Los datos de Estados Unidos son proporcionados por el Weather Bureau de New Orleans.

Zincografía de la Dirección de Estudios Geográficos y Climatológicos

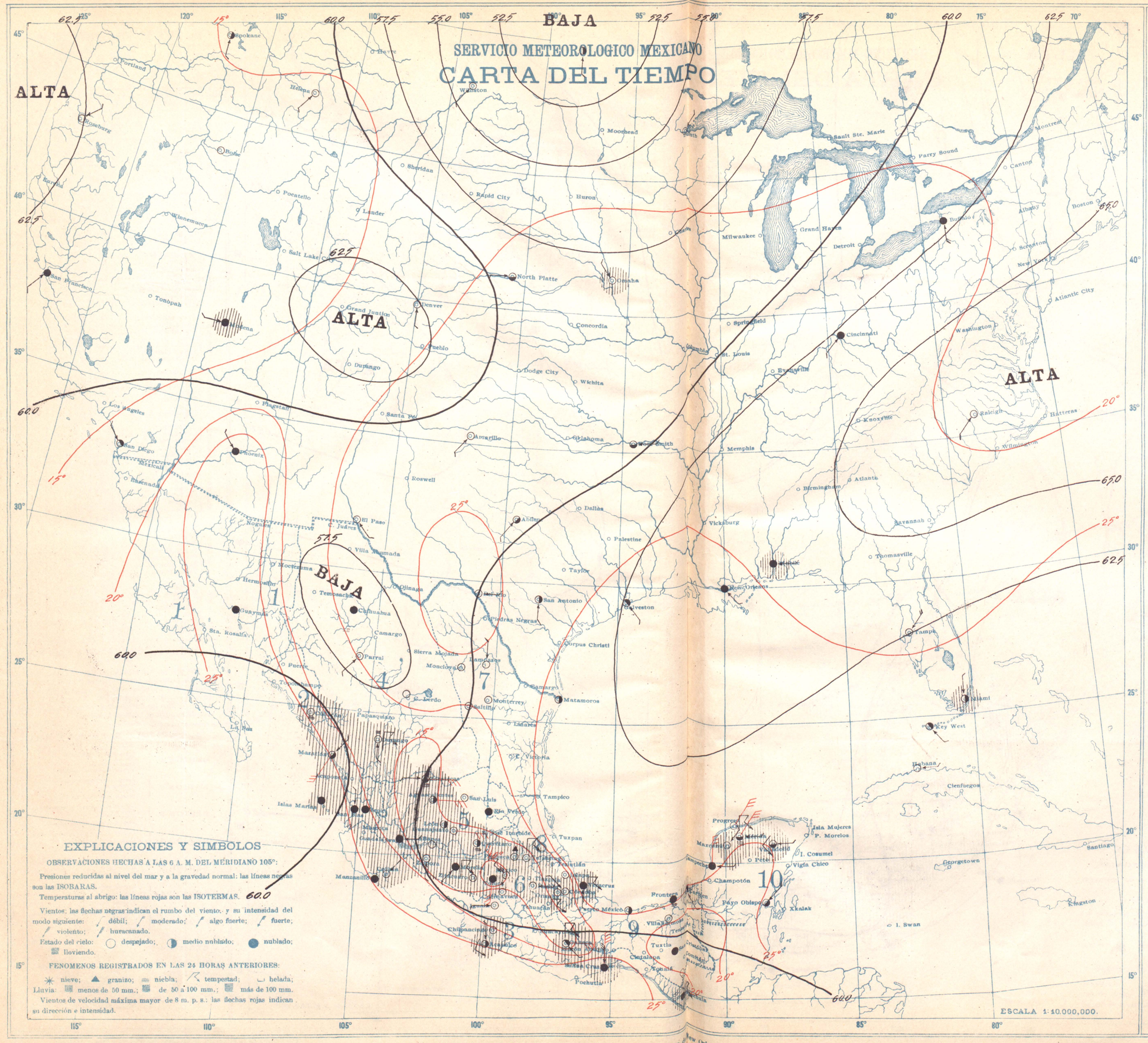

MIERCOLES 23 DE AGOSTO DE 1922

	ESTACIONES	Presión al nivel del mar	Temperatura Ambiente	Temperatura Máxima de ayer	Temperatura Mínima en últimas 12 h.	Lluvias en 24 horas	Altura del barómetro
		+ 700	°	°	°	mm.	
REGION 1	Ensenada						
	Guaymas	59.0	27	38	27	0	3
	Hermosillo						
	La Paz						10
	Mexicali						
	Sta. Rosalía						
REGION 2	Culiacán	61.4	24	33	23	Inap.	53
	El Fuerte						
	Mazatlán	60.8	25	29	25	Inap.	78
	San Blas	59.8	23	30	23	4	7
	Islas Marías						
REGION 3	Acapulco	59.4	25	32	23	1	7
	Chilpancingo	59.8	18	28	17	19	
	Colima	58.8	20	33	19	1	495
	Manzanillo	59.3	24	32	23	0	
	Oaxaca	59.4	15	27	15	9	
	Pochutla						
	Salina Cruz	58.4	27	30	26	Inap.	56
	Tapachula	58.4	23	31	21	3	168
REGION 4	Camargo, Chih.						
	C. Lerdo	58.2	21	35	20	0	1140
	Chihuahua	56.4	22	31	22	0	1423
	Durango	59.1	16	27	15	9	1886
	Parral						
	Santiago Papasquiaro						
	Temosachic						
	Villa González						
REGION 5	Aguascalientes	60.2	15	28	12	15	1879
	Guadalajara	59.7	16	26	14	8	1556
	Guanajuato	61.0	12	...	9	30	2037
	León	60.1	15	27	13	4	1809
	Querétaro	60.6	14	25	12	3	1842
	S. Luis Potosí						1877
	Zacatecas, (C. de la B.)	60.1	10	19	9	4	2612
REGION 6	Cuernavaca	60.4	17	26	16	0	1538
	Morelia	60.9	13	22	13	13	1933
	Pachuca						2436
	Puebla	60.6	12	24	11	11	2150
	Tacubaya	60.9	10	25	8	1	2308
	Toluca	61.3	9	19	6	3	2675
	Tulancingo	61.3	11	16	9	0	2181
REGION 7	C. Victoria						317
	Lampazos						317
	Matamoros	61.0	27	37	26	0	8
	Monclova						
	Monterrey	60.1	23	35	22	0	528
	Saltillo	59.1	20	29	17	0	1609
REGION 8	Córdoba	60.4	20	29	17	Inap.	871
	Jalapa						1399
	Orizaba	60.4	16	26	15	4	1248
	Río Verde						1012
	Tampico						8
	Tuxpan						
	Veracruz	60.4	26	30	26	11	16
REGION 9	C. del Carmen	60.4	24	...	23	Inap.	
	Comitán						
	Frontera	60.4	25	34	21	0	2
	Puerto México	60.4	25	31	24	0	14
	Rincón Antonio						208
	San Cristóbal	59.4	16	26	12	0	2118
	Villahermosa	60.2	25	32	22	0	20
REGION 10	Campeche	60 7	26	31	23	0	25
	Maxcanú						12
	Mérida	61.0	26	34	24	0	22
	Payo Obispo	60.4	25	31	22	0	4
	Peto						
	Progreso	61.0	26	30	24	0	14
	Valladolid						22

ESTADO GENERAL DEL TIEMPO

Las presiones ascendieron ligeramente en todo el país, persisten bajas en la región de Chihuahua, siendo con pendiente débil hacia el Oriente. Las lluvias disminuyeron en la Península de Yucatán y región del Istmo; aumentaron en las costas del Pacífico; en la Mesa Central hubo algunas precipitaciones de importancia acompañadas de tempestad.

PROBABILIDADES PARA EL DIA Y LA NOCHE DE MAÑANA

REGION 1	Ligeras variaciones de temperatura. Algunos nublados. Pocas lluvias. Vientos débiles del Oeste.
REGION 2	Ligeras variaciones de temperatura. Nublados. Algunas lluvias. Vientos débiles del Oeste.
REGION 3	Ligeras variaciones de temperatura. Nublados. Lluvias. Vientos débiles del Noreste.
REGION 4	Ligeras variaciones de temperatura. Nublados. Algunas lluvias.
REGION 5	Ligeras variaciones de temperatura. Nublados. Algunas lluvias.
REGION 6	Ligeras variaciones de temperatura. Nublados. Algunas lluvias.
REGION 7	Ligeras variaciones de temperatura. Nublados. Algunas lluvias. Vientos débiles del Sureste.
REGION 8	Ligeras variaciones de temperatura. Algunos nublados. Pocas lluvias. Vientos débiles del Sureste.
REGION 9	Ligeras variaciones de temperatura. Algunos nublados. Pocas lluvias. Vientos débiles del Sureste.
REGION 10	Ligeras variaciones de temperatura. Algunos nublados. Pocas lluvias. Vientos débiles del Sureste.

Los datos de Estados Unidos son proporcionados por el Weather Bureau New Orleans.

Zincografía de la Dirección de Estudios Geográficos y Climatológicos

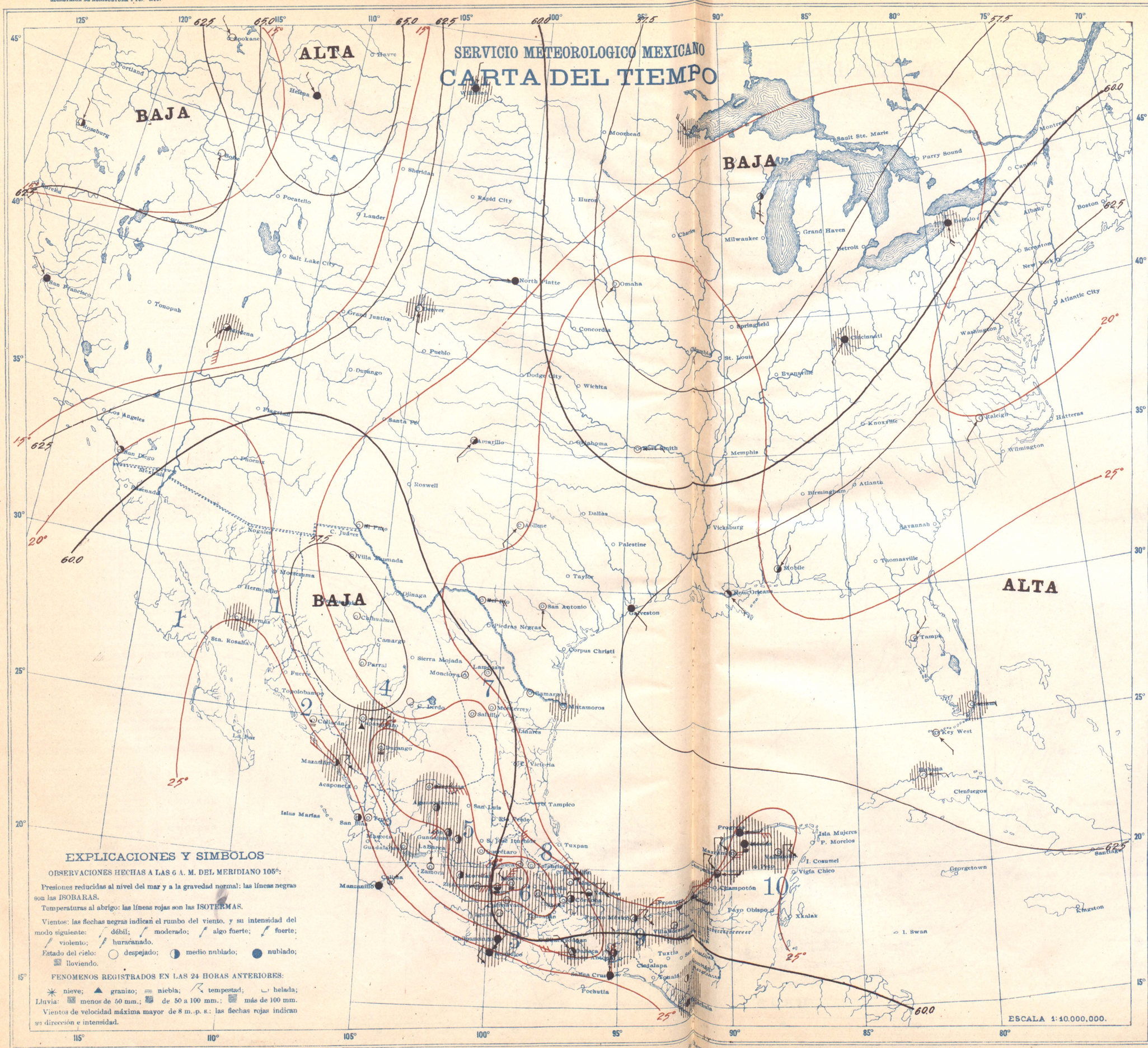

JUEVES 24 DE AGOSTO DE 1922

	ESTACIONES	Presión al nivel del mar	Temperatura: Ambiente	Temperatura: Máxima de ayer	Temperatura: Mínima en últimas 12 h.	Lluvia en 24 horas	Altura del barómetro
		+ 700	°	°	°	mm.	
REGION 1	Ensenada	58.0	25	29	24	3	3
	Guaymas						
	Hermosillo						
	La Paz						10
	Mexicali						
	Sta. Rosalía						
REGION 2	Culiacán	59.6	24	34	23	0	53
	El Fuerte						
	Mazatlán	59.4	27	29	26	0	78
	San Blas	59.2	25	30	25	0	7
	Islas Marías						
REGION 3	Acapulco	59.4	26	32	25	Inap.	7
	Chilpancingo	59.4	22	29	16	29	
	Colima	58.2	21	33	20	0	495
	Manzanillo	58.7	26	33	25	0	
	Oaxaca	58.0	16	29	16	Inap.	
	Pochutla						
	Salina Cruz	58.0	25	33	25	0	56
	Tapachula	58.2	23	30	22	1	168
REGION 4	Camargo, Chih.						
	C. Lerdo	58.4	24	35	21	0	1140
	Chihuahua	56.8	22	32	22	0	1423
	Durango	58.5	14	26	14	2	1886
	Parral						
	Santiago Papasquiaro						
	Temosachic						
	Villa González						
REGION 5	Aguascalientes	59.9	14	29	12	Inap.	1879
	Guadalajara	58.5	17	27	16	Inap.	1556
	Guanajuato	59.7	14	28	11	1	2037
	León	59.0	16	...	13	1	1809
	Querétaro	29.5	15	24	12	0	1842
	S. Luis Potosí						1877
	Zacatecas, (C. de la B.)	59.6	11	19	10	1	2612
REGION 6	Cuernavaca	60.4	18	24	16	Inap.	1538
	Morelia	59.8	14	22	13	11	1933
	Pachuca	61.1	10	19	10	0	2436
	Puebla	61.1	10	23	8	3	2150
	Tacubaya	61.3	8	25	6	8	2308
	Toluca	60.9	8	19	6	2	2675
	Tulancingo	61.9	11	25	8	0	2181
REGION 7	C. Victoria						317
	Lampazos						317
	Matamoros	61.8	26	37	25	5	8
	Monclova						
	Monterrey	59.8	23	35	23	0	528
	Saltillo	59.8	18	29	15	0	1609
REGION 8	Córdoba	60.4	19	28	17	13	871
	Jalapa	60.2	19	24	15	6	1399
	Orizaba	61.0	17	25	16	0	1248
	Río Verde						1012
	Tampico						8
	Tuxpan						
	Veracruz	60.0	24	29	23	19	16
REGION 9	C. del Carmen	60.8	24	...	23	Inap.	
	Comitán						
	Frontera	60.8	25	32	22	0	2
	Puerto México	60.6	24	30	23	5	14
	Rincón Antonio	59.0	23	26	20	6	208
	San Cristóbal						2118
	Villahermosa						20
REGION 10	Campeche	61 3	25	30	22	20	25
	Maxcanú						12
	Mérida	61.4	24	...	22	5	22
	Payo Obispo						4
	Peto						
	Progreso	61.4	24	30	23	4	14
	Valladolid						22

ESTADO GENERAL DEL TIEMPO

La región Occidental del país se encuentra dentro de una zona de relativo bajo barómetro que tiene su centro en Chihuahua; hacia el Oriente las presiones ascienden con pendiente débil. Las lluvias aumentaron en la Península de Yucatán, disminuyendo en la Mesa Central y en la Vertiente del Pacífico.

PROBABILIDADES PARA EL DIA Y LA NOCHE DE MAÑANA

REGION 1	Ligeras variaciones de temperatura. Algunos nublados. Pocas lluvias. Vientos débiles del Oeste.
RGEION 2	Ligeras variaciones de temperatura. Nublados. Algunas lluvias. Vientos débiles del Oeste.
REGION 3	Ligeras variaciones de temperatura. Nublados. Lluvias. Vientos débiles del Oeste.
REGION 4	Ligeras variaciones de temperatura. Algunos nublados. Pocas lluvias.
REGION 5	Ligeras variaciones de temperatura. Algunos nublados. Lluvias aisladas.
REGION 6	Ligeras variaciones de temperatura. Algunos nublados. Lluvias aisladas.
REGION 7	Ligeras variaciones de temperatura. Algunos nublados. Lluvias aisladas. Vientos débiles del Este.
REGION 8	Ligeras variaciones de temperatura. Algunos nublados. Pocas lluvias. Vientos débiles del Este.
REGION 9	Ligeras variaciones de temperatura. Algunos nublados. Pocas lluvias. Vientos débiles del Este.
REGION 10	Ligeras variaciones de temperatura. Nublados. Algunas lluvias. Vientos débiles del Este.

Los datos de Estados Unidos son proporcionados por el Weather Bureau de New Orleans.

Zincografía de la Dirección de Estudios Geográficos y Climatológicos

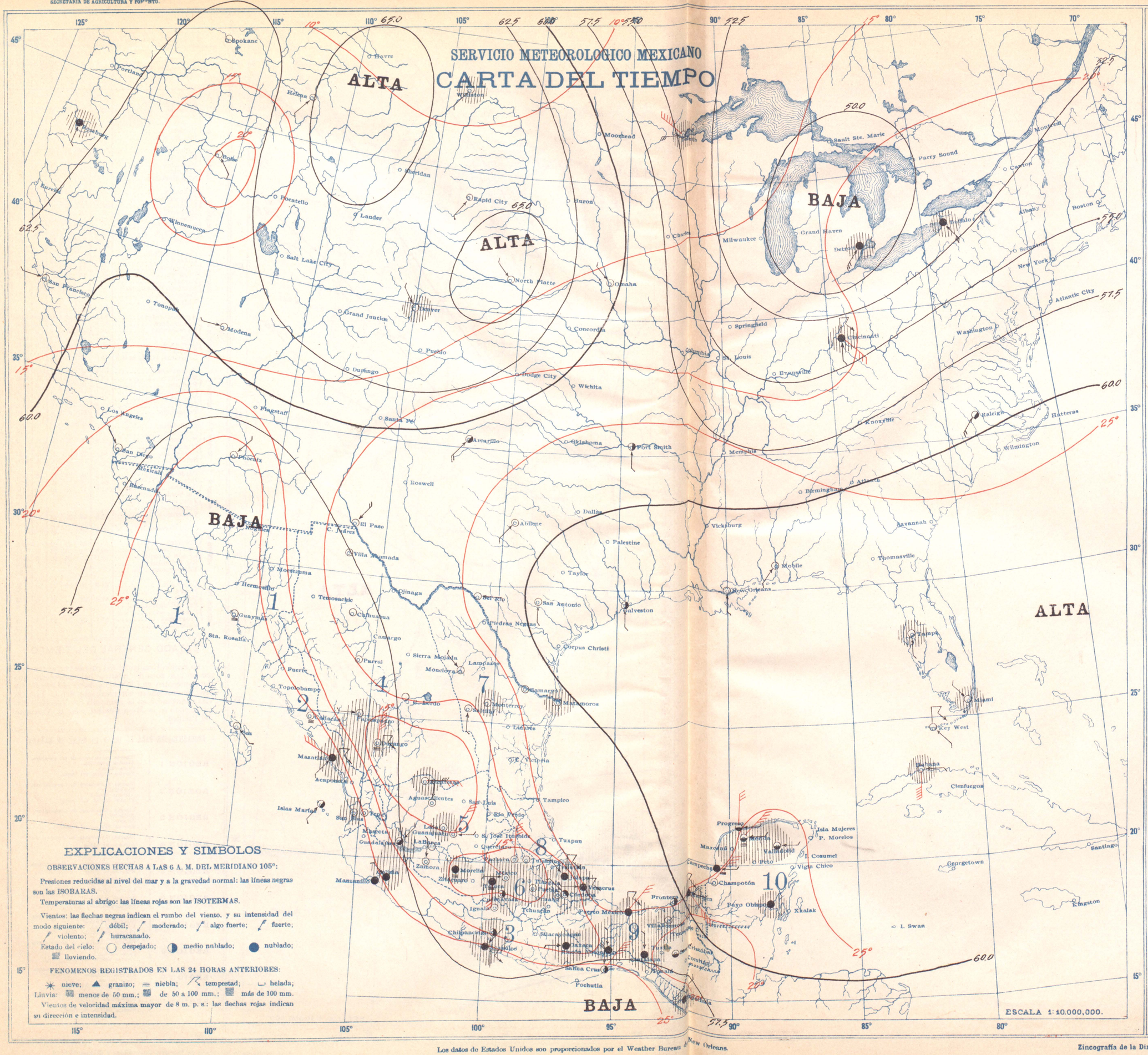

VIERNES 25 DE AGOSTO DE 1922

	ESTACIONES	Presión al nivel del mar	Temperatura: Ambiente	Temperatura: Máxima de ayer	Temperatura: Mínima en últimas 12 h.	Lluvias en 24 horas	Altura del barómetro
		+ 700	°	°	°	mm.	
REGION 1	Ensenada						
	Guaymas	55.6	28	39	24	0	3
	Hermosillo						
	La Paz	57.4	24	...	23	0	10
	Mexicali						
	Sta. Rosalía						
REGION 2	Culiacán	57.4	26	34	25	0	53
	El Fuerte						
	Mazatlán	57.0	27	30	26	Inap.	78
	San Blas	57.2	26	31	25	Inap.	7
	Islas Marías	56.8	27	...	26	0	
REGION 3	Acapulco	57.8	26	32	25	6	7
	Chilpancingo	58.6	17	27	17	3	
	Colima	57.4	21	33	19	Inap.	495
	Manzanillo	57.4	25	34	24	0	
	Oaxaca	56.8	17	25	16	Inap.	
	Pochutla						
	Salina Cruz	56.6	28	33	27	0	56
	Tapachula	57.2	23	30	21	1	168
REGION 4	Camargo, Chih.						
	C. Lerdo	59.2	20	34	20	0	1140
	Chihuahua	56.0	23	31	23	0	1423
	Durango	57.0	14	28	13	10	1886
	Parral						
	Santiago Papasquiaro						
	Temosachic						
	Villa González						
REGION 5	Aguascalientes	58.7	14	24	12	0	1879
	Guadalajara	57.0	18	28	17	0	1556
	Guanajuato	58.6	15	27	14	0	2037
	León	59.7	15	28	13	Inap.	1809
	Querétaro						1842
	S. Luis Potosí						1877
	Zacatecas, (C. de la B.)	59.0	9	19	8	Inap.	2612
REGION 6	Cuernavaca	58.0	17	24	17	Inap.	1588
	Morelia	59.1	14	23	14	0	1933
	Pachuca	59.6	11	18	11	0	2436
	Puebla	58.4	11	22	10	1	2150
	Tacubaya	59.1	11	25	9	3	2308
	Toluca	59.0	11	18	9	1	2675
	Tulancingo	59.8	10	24	9	0	2181
REGION 7	C. Victoria						317
	Lampazos						317
	Matamoros	59.8	26	37	25	0	8
	Monclova						
	Monterrey	59.4	23	34	22	Inap.	528
	Saltillo	59.3	17	28	15	0	1609
REGION 8	Córdoba	58.6	17	27	16	2	871
	Jalapa	59.7	16	24	15	27	1399
	Orizaba	59.8	16	25	15	2	1248
	Río Verde						1012
	Tampico						8
	Tuxpan						
	Veracruz	59.4	25	28	25	Inap.	16
REGION 9	C. del Carmen	60.2	24	30	21	5	
	Comitán						
	Frontera	59.8	26	30	23	0	2
	Puerto México	59.8	24	33	23	9	14
	Rincón Antonio	59.4	23	29	20	19	208
	San Cristóbal	57.8	17	24	12	0	2118
	Villahermosa	59.7	22	30	20	Inap.	20
REGION 10	Campeche	60.5	24	30	23	0	25
	Maxcanú						12
	Mérida	60.4	24	32	22	11	22
	Payo Obispo	60.4	24	31	24	8	4
	Peto						
	Progreso	60.6	25	32	22	0	14
	Valladolid	61.0	24	28	21	13	22

ESTADO GENERAL DEL TIEMPO

Las presiones disminuyeron de una manera notable en las costas del Pacífico, en el resto del país el descenso fue ligero. Las lluvias abarcaron gran extensión en la Península de Yucatán y región del Istmo; en la Mesa Central han disminuido.

PROBABILIDADES PARA EL DIA Y LA NOCHE DE MAÑANA

REGION 1	Ligeras variaciones de temperatura. Algunos nublados. Pocas lluvias. Vientos moderados del Noreste.
REGION 2	Ligeras variaciones de temperatura. Nublados. Algunas lluvias. Vientos moderados del Oeste.
REGION 3	Ligeras variaciones de temperatura. Nublados. Lluvias. Vientos moderados del Noreste.
REGION 4	Ligeras variaciones de temperatura. Nublados. Algunas lluvias.
REGION 5	Ligeras variaciones de temperatura. Nublados. Algunas lluvias.
REGION 6	Ligeras variaciones de temperatura. Nublados. Algunas lluvias.
REGION 7	Ligeras variaciones de temperatura. Algunos nublados. Lluvias aisladas. Vientos débiles del Noreste.
REGION 8	Ligeras variaciones de temperatura. Nublados. Algunas lluvias. Vientos moderados del Noreste.
REGION 9	Ligeras variaciones de temperatura. Nublados. Algunas lluvias. Vientos moderados del Noreste.
REGION 10	Ligeras variaciones de temperatura. Nublados. Lluvias. Vientos moderados del Este.

Los datos de Estados Unidos son proporcionados por el Weather Bureau de New Orleans.

Zincografía de la Dirección de Estudios Geográficos y Climatológicos

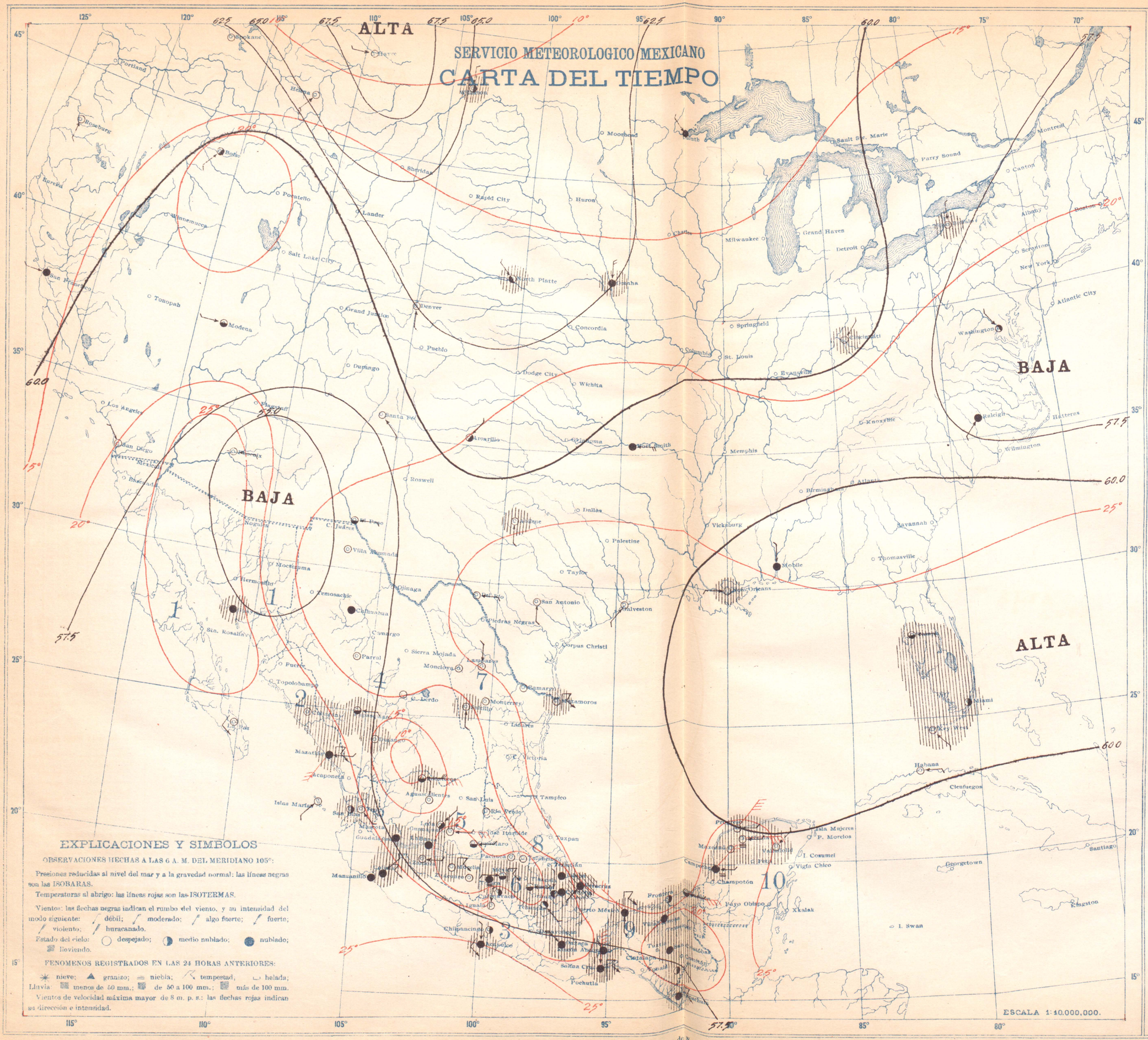

SABADO 26 DE AGOSTO DE 1922

	ESTACIONES	Presión al nivel del mar	Temperatura Ambiente	Temperatura Máxima de ayer	Temperatura Mínima en 24 horas	Lluvias en 24 horas	Altura del barómetro
		+ 700	°	°	°	mm.	
REGION 1	Ensenada						
	Guaymas	55.6	28	39	27	Inap.	3
	Hermosillo						
	La Paz	56.0	24	...	24	0	10
	Mexicali						
	Sta. Rosalía						
REGION 2	Culiacán	57.4	22	35	22	6	53
	El Fuerte						
	Mazatlán	56.8	24	30	24	Inap.	78
	San Blas	56.4	26	31	25	Inap.	7
	Islas Marías	56.2	25	33	24	0	
REGION 3	Acapulco	56.6	25	30	25	Inap.	7
	Chilpancingo	57.4	18	27	17	0	
	Colima	57.4	18	32	19	Inap.	495
	Manzanillo	57.2	24	...	23	0	
	Oaxaca	57.4	17	26	16	Inap.	
	Pochutla						
	Salina Cruz	57.0	24	33	24	3	56
	Tapachula	56.8	23	32	22	5	168
REGION 4	Camargo, Chih.						
	C. Lerdo	58.0	20	...	20	0	1140
	Chihuahua	55.7	24	31	24	0	1423
	Durango	57.0	15	...	15	1	1886
	Parral						
	Santiago Papasquiaro						
	Temosachic						
	Villa González						
REGION 5	Aguascalientes	58.5	16	27	13	0	1879
	Guadalajara	57.7	17	28	16	Inap.	1556
	Guanajuato	58.0	15	27	13	0	2037
	León	58.3	17	28	12	1	1809
	Querétaro	58.9	15	25	14	0	1842
	S. Luis Potosí						1877
	Zacatecas, (C. de la B.)	58.0	10	19	10	1	2612
REGION 6	Cuernavaca	58.4	19	26	18	0	1538
	Morelia						1933
	Pachuca						2436
	Puebla	58.4	12	23	11	Inap.	2150
	Tacubaya	58.5	10	24	10	16	2308
	Toluca	58.4	11	18	9	4	2675
	Tulancingo	59.5	11	26	10	0	2181
REGION 7	C. Victoria						317
	Lampazos						317
	Matamoros	59.6	26	35	25	Inap.	8
	Monclova						
	Monterrey	59.2	23	34	22	0	528
	Saltillo	58.6	18	29	15	Inap.	1609
REGION 8	Córdoba	58.5	19	25	17	0	871
	Jalapa	59.7	16	23	15	Inap.	1399
	Orizaba	59.8	16	23	16	0	1248
	Río Verde	59.4	18	31	17	0	1012
	Tampico						8
	Tuxpan						
	Veracruz	58.8	25	28	25	8	16
REGION 9	C. del Carmen	58.6	26	30	15	15	
	Comitán						
	Frontera	58.4	26	32	24	22	2
	Puerto México	58.2	24	30	23	6	14
	Rincón Antonio	57.0	23	29	20	20	208
	San Cristóbal	58.0	16	24	12	Inap.	2118
	Villahermosa	59.2	21	29	20	11	20
REGION 10	Campeche	59 5	23	31	23	Inap.	25
	Maxcanú						12
	Mérida	59.8	25	31	23	8	22
	Payo Obispo						4
	Peto						
	Progreso	60.0	25	30	24	Inap.	14
	Valladolid	59.9	25	28	22	Inap.	22

ESTADO GENERAL DEL TIEMPO

El descenso de presiones ha continuado en los Estados del Pacífico. La pendiente barométrica es débil. Se registraron lluvias de escasa importancia en las costas del Pacífico y en las regiones 7 y 8; en el Istmo de Tehuantepec hubo algunas precipitaciones de importancia; en la Mesa Central abarcaron una gran extensión.

PROBABILIDADES PARA EL DIA Y LA NOCHE DE MAÑANA

REGION 1	Ligeras variaciones de temperatura. Algunos nublados. Pocas lluvias. Vientos moderados del Suroeste.
RGEION 2	Ligeras variaciones de temperatura. Nublados. Algunas lluvias. Vientos moderados del Suroeste.
REGION 3	Ligeras variaciones de temperatura. Nublados. Lluvias. Vientos moderados del Noreste.
REGION 4	Ligeras variaciones de temperatura. Algunos nublados. Pocas lluvias.
REGION 5	Ligeras variaciones de temperatura. Nublados. Algunas lluvias.
REGION 6	Ligeras variaciones de temperatura. Nublados. Lluvias.
REGION 7	Ligeras variaciones de temperatura. Nublados. Lluvias. Vientos débiles del Este.
REGION 8	Ligeras variaciones de temperatura. Nublados. Algunas lluvias. Vientos débiles del Este.
REGION 9	Ligeras variaciones de temperatura. Nublados. Algunas lluvias. Vientos moderados del Este.
REGION 10	Ligeras variaciones de temperatura Nublados. Algunas lluvias. Vientos moderados del Este.

Los datos de Estados Unidos son proporcionados por el Weather Bureau de New Orleans.

Zincografía de la Dirección de Estudios Geográficos y Climatológicos

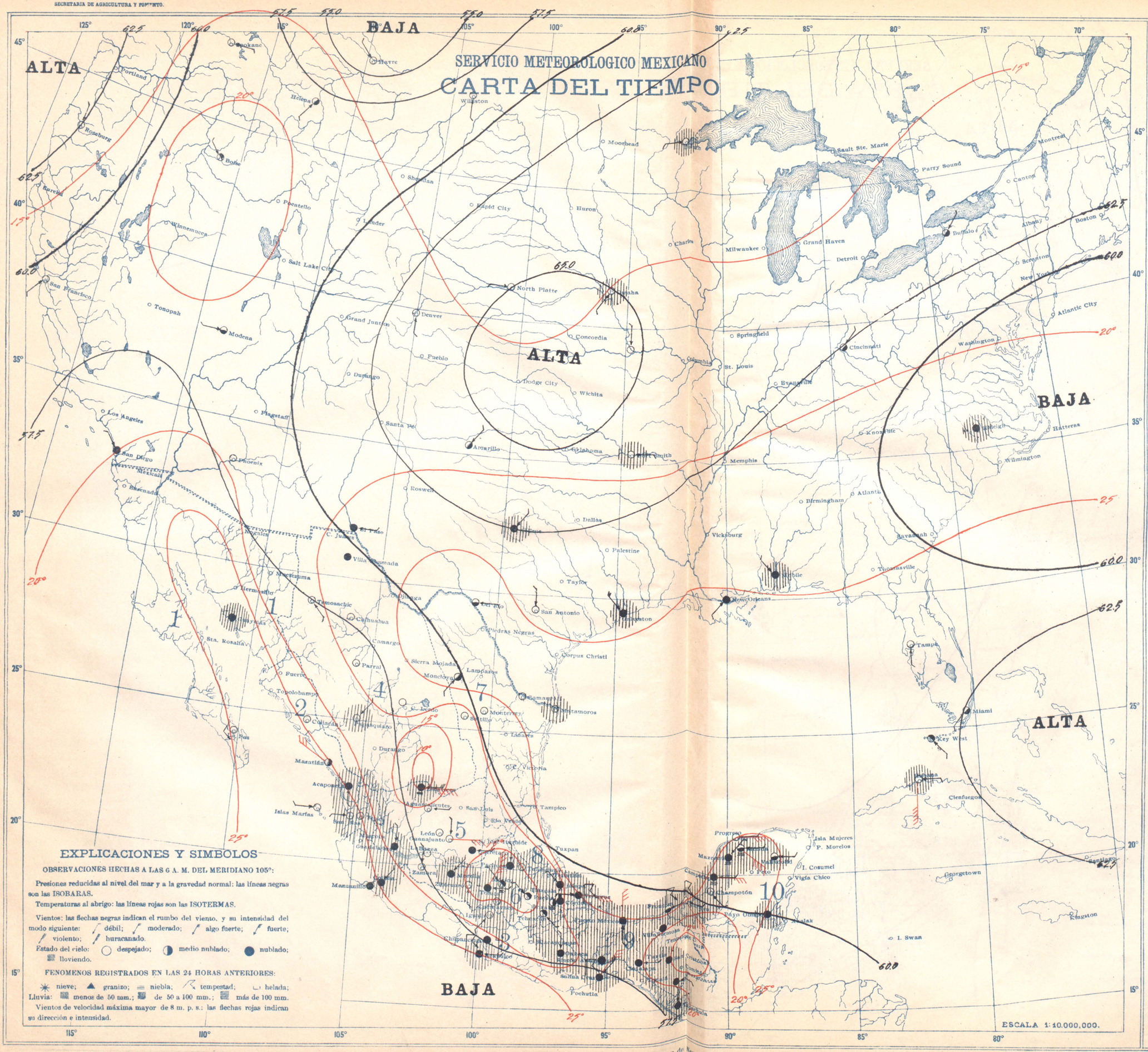

DOMINGO 27 DE AGOSTO DE 1922

	ESTACIONES	Presión al nivel del mar	Temperatura: Ambiente	Temperatura: Máxima de ayer	Temperatura: Mínima en últimas 12 h.	Lluvias en 24 horas	Altura del barómetro
		+ 700	°	°	°	mm.	
REGION 1	Ensenada						
	Guaymas	55.2	29	40	28	4	3
	Hermosillo						
	La Paz	56.2	25	35	25	0	10
	Mexicali						
	Sta. Rosalía						
REGION 2	Culiacán	56.6	24	34	24	0	53
	El Fuerte						
	Mazatlán	56.8	27	30	27	0	8
	San Blas	56.0	26	32	26	8	7
	Islas Marías	56.2	27	33	25	0	
REGION 3	Acapulco	56.6	25	32	24	88	7
	Chilpancingo	57.6	19	29	19	0	
	Colima	56.4	22	31	22	Inap.	495
	Manzanillo	56.1	26	32	25	0	
	Oaxaca	57.8	21	24	16	4	
	Pochutla						
	Salina Cruz	57.4	23	27	22	21	56
	Tapachula	58.2	22	30	20	16	168
REGION 4	Camargo, Chih.						
	C. Lerdo	59.6	21	34	21	0	1140
	Chihuahua	57.5	24	31	24	0	1423
	Durango						1886
	Parral						
	Santiago Papasquiaro						
	Temosachic						
	Villa González						
REGION 5	Aguascalientes	58.4	16	26	14	0	1879
	Guadalajara	57.2	18	28	16	Inap.	1556
	Guanajuato	58.4	16	27	14	0	2037
	León	59.8	16	28	14	0	1809
	Querétaro	58.5	17	24	15	0	1842
	S. Luis Potosí						1877
	Zacatecas, (C. de la B.)	58.0	10	15	10	Inap.	2612
REGION 6	Cuernavaca						1538
	Morelia	58.4	16	24	15	1	1933
	Pachuca	58.6	12	17	12	Inap.	2436
	Puebla	58.6	13	23	12	0	2150
	Pacubaya	57.8	12	25	10	1	2308
	Toluca	58.8	12	19	10	Inap.	2675
	Tulancingo	59.0	15	22	13	2	2181
REGION 7	C. Victoria						317
	Lampazos						317
	Matamoros	60.4	26	37	24	0	8
	Monclova						
	Monterrey	60.2	24	35	23	0	528
	Saltillo	59.5	17	30	15	0	1609
REGION 8	Córdoba	58.6	20	24	18	3	871
	Jalapa	59.7	17	22	16	11	1399
	Orizaba	58.6	17	21	15	8	1248
	Río Verde						1012
	Tampico						8
	Tuxpan						
	Veracruz	59.2	24	28	24	16	16
REGION 9	C. del Carmen	59.2	25	30	21	12	
	Comitán						
	Frontera	59.8	25	32	22	30	2
	Puerto México	59.4	23	29	26	103	14
	Rincón Antonio						208
	San Cristóbal	58.0	15	26	10	4	2118
	Villahermosa	58.2	22	29	20	0	20
REGION 10	Campeche	60 7	25	31	23	Inap.	25
	Maxcanú	60.6	23	..	22	3	12
	Mérida						22
	Payo Obispo	60.0	25	31	25	Inap.	4
	Peto						
	Progreso	60.4	25	30	24	0	14
	Valladolid	60.2	25	27	22	2	22

ESTADO GENERAL DEL TIEMPO

En la región Sur del Pacífico y en el Istmo de Tehuantepec las precipitaciones fueron muy intensas y cubrieron una extensión considerable; en el resto del país disminuyeron. Las presiones continúan bajas en las costas del Pacífico, notándose ligero aumento hacia el NE.

PROBABILIDADES PARA EL DIA Y LA NOCHE DE MAÑANA

REGION 1	Ligeras variaciones de temperatura. Algunos nublados. Lluvias aisladas. Vientos débiles del Noroeste.
RGEION 2	Descenso de temperatura. Nublados. Lluvias. Vientos algo fuertes del Suroeste.
REGION 3	Ligeras variaciones de temperatu... Nublados. Lluvias. Vientos moderados del Este.
REGION 4	Ligeras variaciones de temperatura. Dominará buen tiempo.
REGION 5	Ligeras variaciones de temperatura. Algunos nublados. Lluvias aisladas.
REGION 6	Ligeras variaciones de temperatura. Nublados. Lluvias.
REGION 7	Ligeras variaciones de temperatura. Buen tiempo. Vientos débiles del Este.
REGION 8	Ligeras variaciones de temperatura. Nublados. Lluvias. Vientos moderados del Este.
REGION 9	Ligeras variaciones de temperatura. Nublados. Lluvias. Vientos moderados del Noreste.
REGION 10	Ligeras variaciones de temperatura Algunos nublados. Pocas lluvias. Vientos moderados del Noreste.

Los datos de Estados Unidos son proporcionados por el Weather Bureau de New Orleans.

Zincografía de la Dirección de Estudios Geográficos y Climatológicos

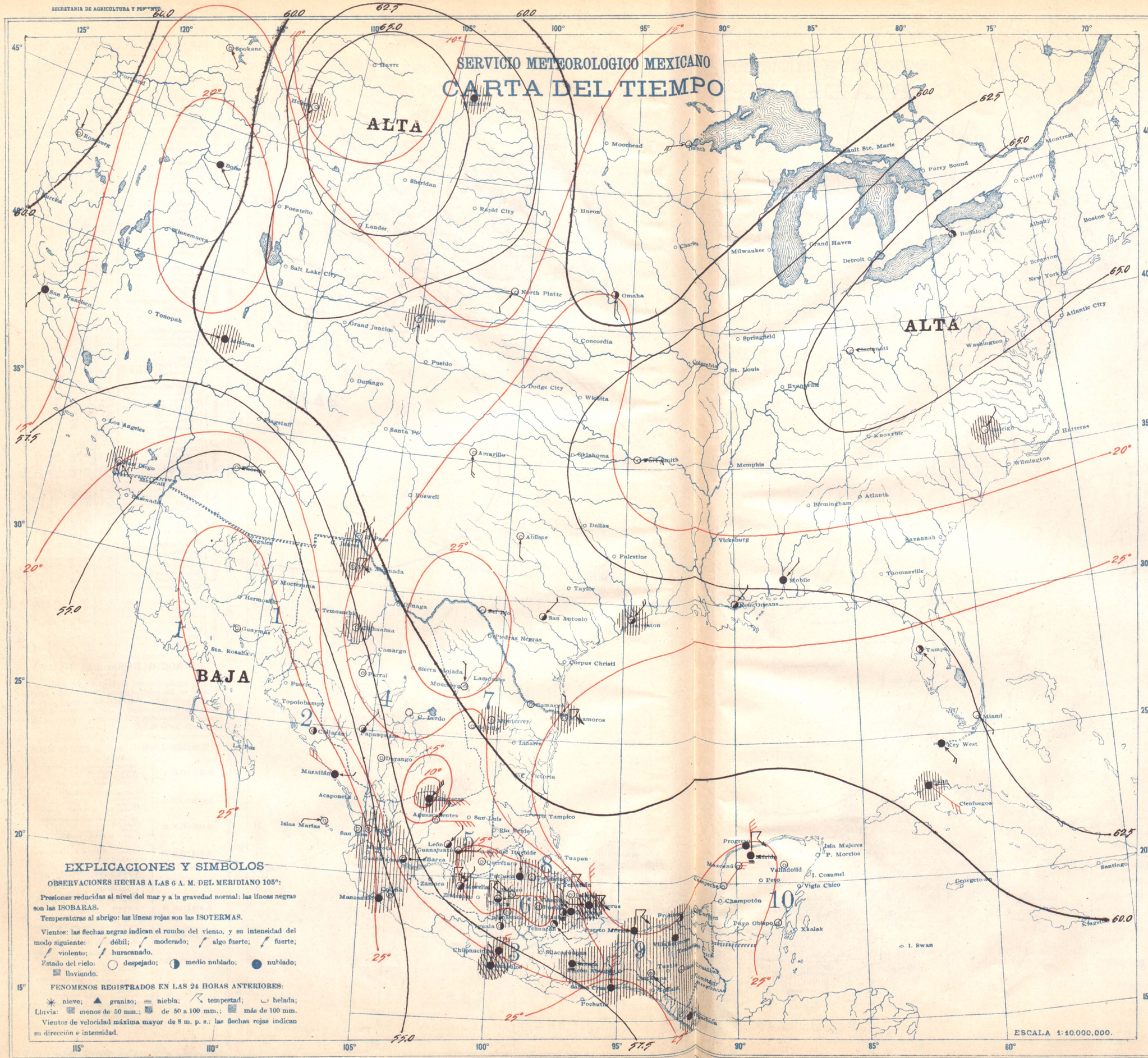

LUNES 28 DE AGOSTO DE 1922

	ESTACIONES	Presión al nivel del mar	Temperatura: Ambiente	Temperatura: Máxima de ayer	Temperatura: Mínima en últimas 12 h.	Lluvias en 24 horas	Altura del barómetro
		+ 700	°	°	°	mm.	
REGION 1	Ensenada						
	Guaymas	52.8	26	42	22	0	3
	Hermosillo						
	La Paz						10
	Mexicali						
	Sta. Rosalía						
REGION 2	Culiacán	54.8	26	35	25	0	53
	El Fuerte						
	Mazatlán	54.8	28	31	27	0	78
	San Blas						7
	Islas Marías	54.8	26	32	25	0	
REGION 3	Acapulco	57.4	24	27	24	44	7
	Chilpancingo	57.2	18	26	17	15	
	Colima						495
	Manzanillo	54.9	24	31	21	15	
	Oaxaca	57.6	17	23	16	3	
	Pochutla						
	Salina Cruz	57.6	26	29	22	3	56
	Tapachula	57.8	23	30	20	16	168
REGION 4	Camargo, Chih.						
	C. Lerdo	59.0	24	33	21	0	1140
	Chihuahua	57.5	21	31	21	Inap.	1423
	Durango						1886
	Parral						
	Santiago Papasquiaro						
	Temosachic						
	Villa González						
REGION 5	Aguascalientes	58.1	16	26	15	0	1879
	Guadalajara	56.2	18	28	17	0	1556
	Guanajuato	58.0	15	25	15	1	2037
	León	59.5	19	27	16	0	1809
	Querétaro						1842
	S. Luis Potosí						1877
	Zacatecas, (C. de la B.)	58.0	10	20	10	0	2612
REGION 6	Cuernavaca	58.6	17	24	16	1	1538
	Morelia	58.0	15	25	15	0	1933
	Pachuca	59.7	12	16	10	1	2436
	Puebla	58.8	11	23	11	Inap.	2150
	Tacubaya	58.1	11	24	10	3	2308
	Toluca	58.4	11	...	9	11	2675
	Tulancingo	59.4	12	22	11	2	2181
REGION 7	C. Victoria						317
	Lampazos						317
	Matamoros	60.6	25	35	24	22	8
	Monclova						
	Monterrey	60.1	24	35	23	Inap.	528
	Saltillo	59.7	17	27	15	0	1609
REGION 8	Córdoba	59.5	19	22	16	60	871
	Jalapa	59.6	18	22	16	0	1399
	Orizaba	59.0	14	23	14	68	1248
	Río Verde						1012
	Tampico						8
	Tuxpan						
	Veracruz	59.8	24	28	24	33	16
REGION 9	C. del Carmen						
	Comitán						
	Frontera	58.8	25	...	22	18	2
	Puerto México	58.8	23	30	23	19	14
	Rincón Antonio						208
	San Cristóbal						2118
	Villahermosa	58.7	22	30	20	18	20
REGION 10	Campeche						25
	Maxcanú						12
	Mérida	59.8	24	32	23	0	22
	Payo Obispo						4
	Peto						
	Progreso	59.8	25	...	24	0	14
	Valladolid						22

ESTADO GENERAL DEL TIEMPO

Las regiones 1 y 2 se encuentran dentro de una zona de baja presion bastante definida; la pendiente barométrica se ha intensificado. Abundantes lluvias se registraron en los Estados del Golfo y en la región Sur de la Vertiente del Pacífico; en la región Norte de la Mesa Central fueron escasas; se registraron algunas en la Mesa del Norte y en la región Sur de la del Centro.

PROBABILIDADES PARA EL DIA Y LA NOCHE DE MAÑANA

REGION 1	Ligeras variaciones de temperatura. Nublados. Lluvias. Vientos algo fuertes del Suroeste.
REGION 2	Descenso de temperatura. Nublados. Lluvias. Vientos algo fuertes del Suroeste.
REGION 3	Ascenso de temperatura. Nublados. Lluvias. Vientos moderados del Noreste.
REGION 4	Descenso de temperatura. Nublados. Lluvias.
REGION 5	Descenso de temperatura. Nublados. Lluvias.
REGION 6	Descenso de temperatura. Nublados. Lluvias.
REGION 7	Ligeras variaciones de temperatura. Nublados. Algunas lluvias. Vientos moderados del Este.
REGION 8	Ligeras variaciones de temperatura. Nublados. Algunas lluvias. Vientos moderados del Este.
REGION 9	Ligeras variaciones de temperatura. Nublados. Algunas lluvias. Vientos moderados del Este.
REGION 10	Ligeras variaciones de temperatura. Nublados. Algunas lluvias. Vientos débiles del Este.

Los datos de Estados Unidos son proporcionados por el Weather Bureau de New Orleans.

Zincografía de la Dirección de Estudios Geográficos y Climatológicos

SERVICIO METEOROLOGICO MEXICANO

CARTA DEL TIEMPO

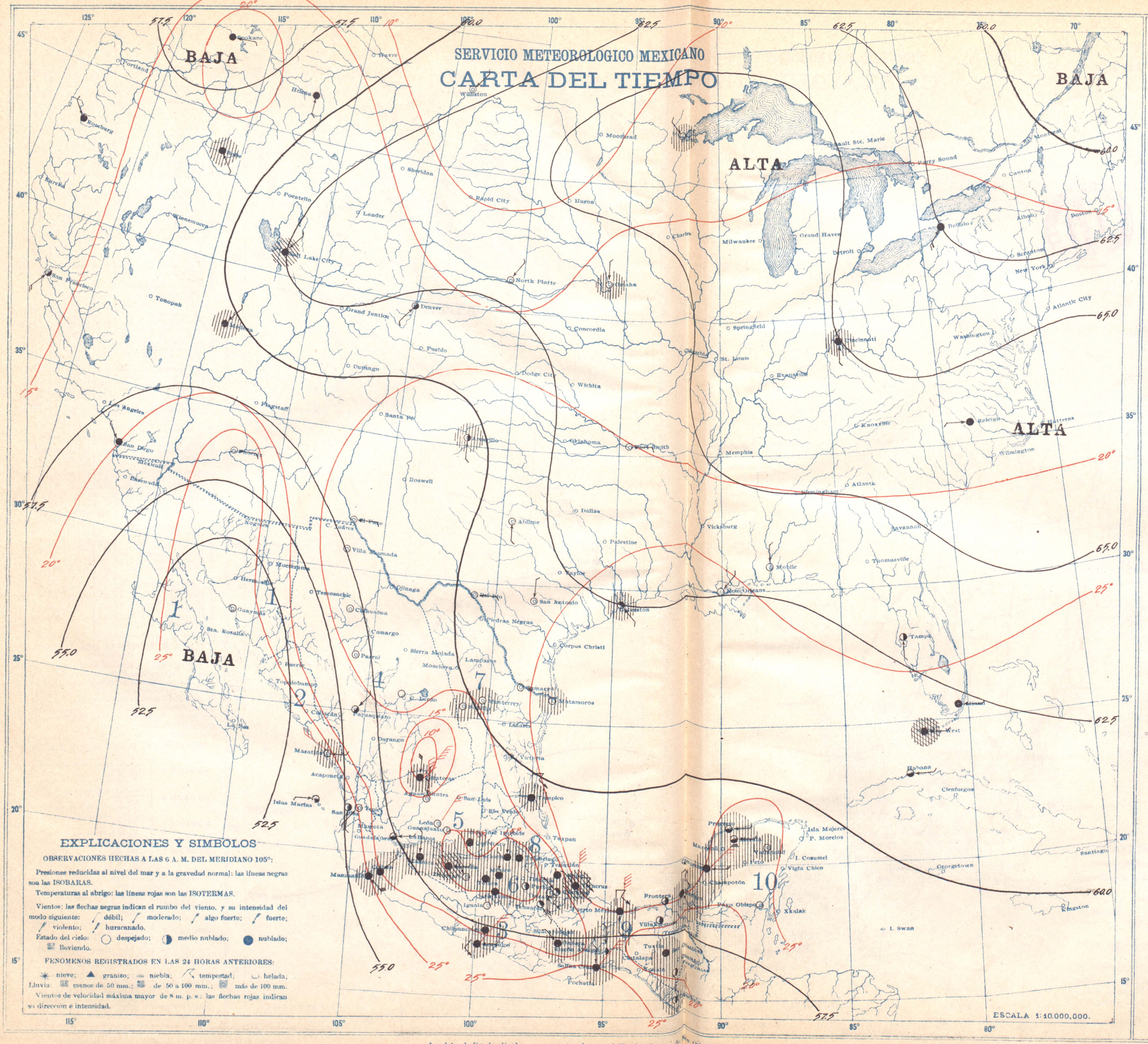

EXPLICACIONES Y SIMBOLOS

OBSERVACIONES HECHAS A LAS 6 A. M. DEL MERIDIANO 105°:

Presiones reducidas al nivel del mar y a la gravedad normal: las líneas negras son las ISOBARAS.

Temperaturas al abrigo: las líneas rojas son las ISOTERMAS.

Vientos: las flechas negras indican el rumbo del viento, y su intensidad del modo siguiente: débil; moderado; algo fuerte; fuerte; violento; huracanado.

Estado del cielo: despejado; medio nublado; nublado; lloviendo.

FENOMENOS REGISTRADOS EN LAS 24 HORAS ANTERIORES:

nieve; granizo; niebla; tempestad; helada;

Lluvia: menos de 50 mm.; de 50 a 100 mm.; más de 100 mm.

Vientos de velocidad máxima mayor de 8 m. p. s.: las flechas rojas indican su dirección e intensidad.

Los datos de Estados Unidos son proporcionados por el Weather Bureau de New Orleans.

MARTES 29 DE AGOSTO DE 1922

	ESTACIONES	Presión al nivel del mar	Temperatura: Ambiente	Temperatura: Máxima de ayer	Temperatura: Mínima en 12 hs.	Lluvias en 24 horas	Altura del barómetro
		+ 700	°	°	°	mm.	
REGION 1	Ensenada						
	Guaymas	51.4	31	...	30	0	3
	Hermosillo						
	La Paz						10
	Mexicali						
	Sta. Rosalía						
REGION 2	Culiacán						53
	El Fuerte						
	Mazatlán	54.8	28	31	28	Inap.	78
	San Blas	55.0	27	33	27	0	7
	Islas Marías	54.2	27	33	26	0	
REGION 3	Acapulco	57.4	24	30	23	30	7
	Chilpancingo	58.4	17	25	16	1	
	Colima	55.7	23	32	21	1	495
	Manzanillo	55.5	25	32	25	0	
	Oaxaca	56.5	15	24	14	4	
	Pochutla						
	Salina Cruz	56.6	25	29	24	3	56
	Tapachula	56.4	22	30	20	11	168
REGION 4	Camargo, Chih.						
	C. Lerdo	58.2	22	33	20	0	1140
	Chihuahua	57.2	22	31	22	0	1423
	Durango						1886
	Parral						
	Santiago Papasquiaro						
	Temosachic						
	Villa González						
REGION 5	Aguascalientes	58.3	16	25	14	0	1879
	Guadalajara	56.1	19	29	18	0	1556
	Guanajuato	58.6	15	25	14	0	2037
	León	59.6	18	27	15	0	1809
	Querétaro	58.9	16	24	13	Inap.	1842
	S. Luis Potosí						1877
	Zacatecas, (C. de la B.)	58.0	10	18	9	Inap.	2612
REGION 6	Cuernavaca	57.7	18	24	17	5	1538
	Morelia	58.0	15	23	15	22	1933
	Pachuca	59.5	12	17	12	Inap.	2436
	Puebla	58.0	11	24	10	1	2150
	Tacubaya	58.9	11	24	10	6	2308
	Toluca	58.6	11	16	9	4	2675
	Tulancingo	58.4	13	22	12	Inap.	2181
REGION 7	C. Victoria						317
	Lampazos						317
	Matamoros	60.8	26	35	25	3	8
	Monclova						
	Monterrey	60.6	23	33	22	3	528
	Saltillo	59.7	16	28	14	Inap.	1609
REGION 8	Córdoba	59.1	18	27	17	1	871
	Jalapa	58.1	17	24	16	0	1399
	Orizaba	58.8	17	23	15	52	1248
	Río Verde						1012
	Tampico	59.9	24	...	23	24	8
	Tuxpan						
	Veracruz	57.8	25	28	23	45	16
REGION 9	C. del Carmen	58.4	26	29	22	2	
	Comitán						
	Frontera	57.6	25	30	23	0	2
	Puerto México	58.2	23	29	23	22	14
	Rincón Antonio	56.4	24	29	20	2	208
	San Cristóbal	56.6	16	25	10	9	2118
	Villahermosa	57.7	23	30	20	0	20
REGION 10	Campeche	58.7	24	29	23	11	25
	Maxcanú						12
	Mérida	59.8	24	...	22	2	22
	Payo Obispo						4
	Peto						
	Progreso	59.8	24	...	23	6	14
	Valladolid						22

ESTADO GENERAL DEL TIEMPO

El mínimo ecuatorial del Pacífico se ha intensificado y continúa cubriendo las regiones Occidental y Sur del país. La intensidad de las lluvias aumentó en la Vertiente del Golfo y en la región Sur de la del Pacífico; en la Mesa Central cubrieron una gran extensión, sobre todo en la región Sur. La intensidad de los vientos aumentó en las Costas del Golfo y en las del Pacífico.

PROBABILIDADES PARA EL DIA Y LA NOCHE DE MAÑANA

REGION 1	Ligeras variaciones de temperatura. Nublados. Algunas lluvias. Vientos algo fuertes del Suroeste.
REGION 2	Descenso de temperatura. Nublados. Lluvias. Vientos algo fuertes del Suroeste.
REGION 3	Ligeras variaciones de temperatura. Nublados. Lluvias. Vientos algo fuertes del Noreste.
REGION 4	Ligeras variaciones de temperatura Nublados. Algunas lluvias.
REGION 5	Descenso de temperatura. Nublados. Lluvias.
REGION 6	Descenso de temperatura. Nublados. Lluvias.
REGION 7	Ligeras variaciones de temperatura. Nublados. Algunas lluvias. Vientos moderados del Este.
REGION 8	Ligeras variaciones de temperatura. Nublados. Lluvias. Vientos moderados del Noreste.
REGION 9	Ligeras variaciones de temperatura. Nublados. Lluvias. Vientos moderados del Noreste.
REGION 10	Ligeras variaciones de temperatura. Nublados. Lluvias. Vientos moderados del Este.

Zincografía de la Dirección de Estudios Geográficos y Climatológicos

SERVICIO METEOROLOGICO MEXICANO

CARTA DEL TIEMPO

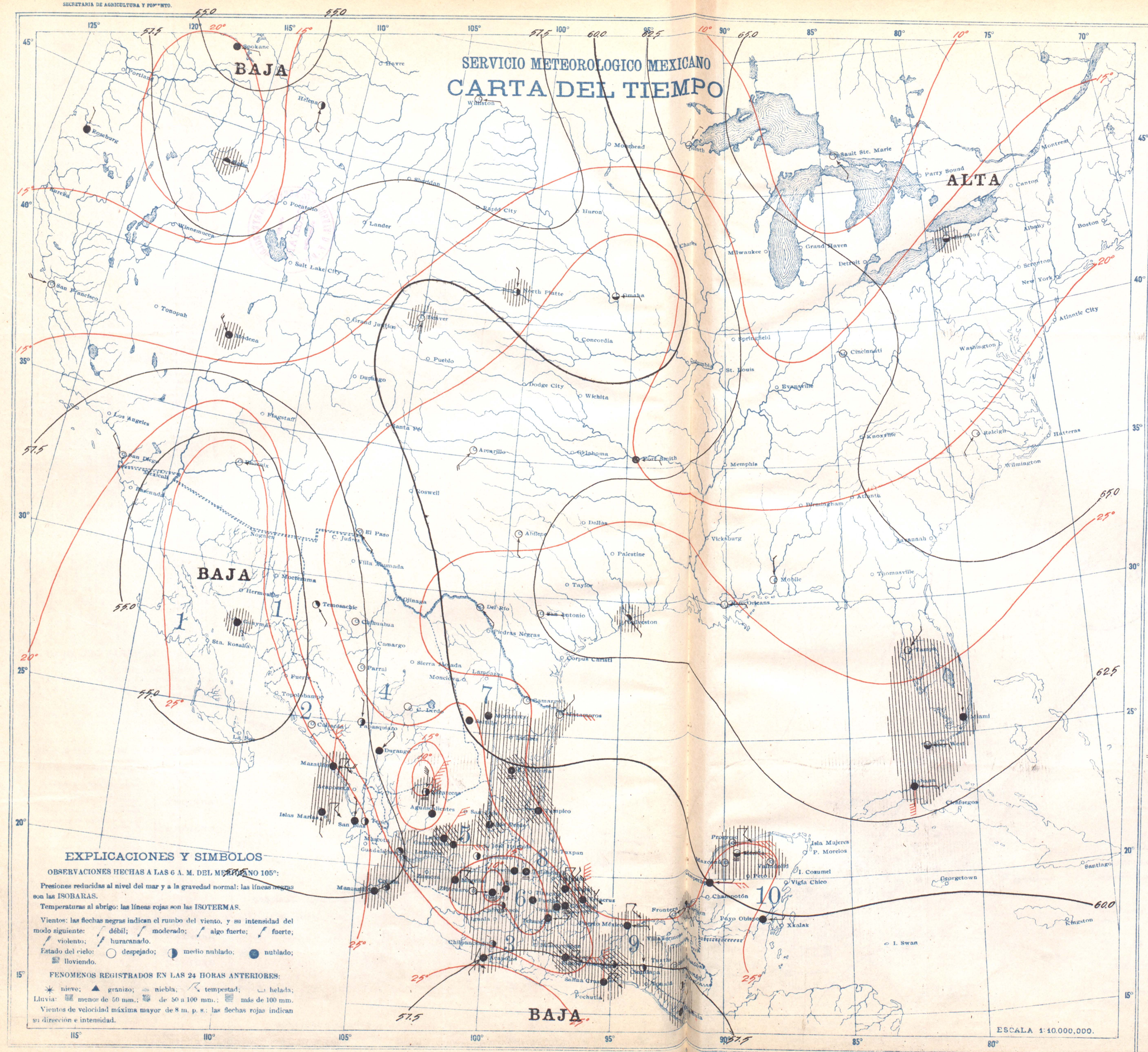

EXPLICACIONES Y SIMBOLOS

OBSERVACIONES HECHAS A LAS 6 A. M. DEL MERIDIANO 105°:

Presiones reducidas al nivel del mar y a la gravedad normal: las líneas negras son las ISOBARAS.

Temperaturas al abrigo: las líneas rojas son las ISOTERMAS.

Vientos: las flechas negras indican el rumbo del viento, y su intensidad del modo siguiente: débil; moderado; algo fuerte; fuerte; violento; huracanado.

Estado del cielo: despejado; medio nublado; nublado; lloviendo.

FENOMENOS REGISTRADOS EN LAS 24 HORAS ANTERIORES:

nieve; granizo; niebla; tempestad; helada;

Lluvia: menos de 50 mm.; de 50 a 100 mm.; más de 100 mm.

Vientos de velocidad máxima mayor de 8 m. p. s.: las flechas rojas indican su dirección e intensidad.

Los datos de Estados Unidos son proporcionados por el Weather Bureau de New Orleans.

MIERCOLES 30 DE AGOSTO DE 1922

	ESTACIONES	Presión al nivel del mar	Temperatura Ambiente	Temperatura Máxima de ayer	Temperatura Mínima en 24 horas	Lluvias en 24 horas	Altura del barómetro
		+ 700	°	°	°	mm.	
REGION 1	Ensenada						
	Guaymas	55.0	30	...	29	Inap.	3
	Hermosillo						
	La Paz						10
	Mexicali						
	Sta. Rosalía						
REGION 2	Culiacán						53
	El Fuerte						
	Mazatlán	57.4	26	30	26	24	78
	San Blas	57.0	26	33	26	0	7
	Islas Marías	56.6	26	34	24	7	
REGION 3	Acapulco	57.6	25	30	24	Inap.	7
	Chilpancingo	58.2	17	28	16	8	
	Colima	57.7	20	...	19	1	495
	Manzanillo	56.9	24	28	23	9	
	Oaxaca	57.8	17	26	17	22	
	Pochutla						
	Salina Cruz	57.2	24	32	23	30	56
	Tapachula	57.4	22	29	20	77	168
REGION 4	Camargo, Chih.						
	C. Lerdo	59.2	21	..	19	0	1140
	Chihuahua	57.2	23	30	23	0	1423
	Durango	57.7	16	...	16	0	1886
	Parral						
	Santiago Papasquiaro						
	Temosachic						
	Villa González						
REGION 5	Aguascalientes	58.1	16	24	15	0	1879
	Guadalajara	57.1	17	27	16	0	1556
	Guanajuato	57.6	16	24	15	Inap.	2037
	León	59.5	17	27	16	Inap.	1809
	Querétaro	57.8	16	23	15	0	1842
	S. Luis Potosí						1877
	Zacatecas, (C. de la B.)	58.0	10	18	10	Inap.	2612
REGION 6	Cuernavaca	58.7	18	23	16	0	1538
	Morelia	58.5	14	22	13	12	1933
	Pachuca	58.1	13	...	13	1	2436
	Puebla	57.6	13	22	10	Inap.	2150
	Tacubaya	58.6	13	23	12	Inap.	2308
	Toluca	59.2	9	18	8	0	2575
	Tulancingo	57.8	14	22	13	4	2181
REGION 7	C. Victoria	59.9	25	...	21	22	317
	Lampazos						317
	Matamoros	61.6	25	35	24	Inap.	8
	Monclova						
	Monterrey	61.5	22	34	22	1	528
	Saltillo	60.5	14	27	13	0	1609
REGION 8	Córdoba	59.7	19	20	18	9	871
	Jalapa	59.9	17	23	16	22	1399
	Orizaba	59.2	17	24	16	11	1248
	Río Verde	58.7	18	...	18	17	1012
	Tampico	59.5	24	27	23	44	8
	Tuxpan						
	Veracruz	59.0	25	28	24	30	16
REGION 9	C. del Carmen	59.0	26	...	23	16	
	Comitán						
	Frontera	59.0	25	30	24	0	2
	Puerto México	58.0	24	28	22	36	14
	Rincón Antonio	57.6	23	31	21	19	208
	San Cristóbal						2118
	Villahermosa						20
REGION 10	Campeche	60.1	24	29	24	0	25
	Maxcanú						12
	Mérida	60.8	25	30	23	3	22
	Payo Obispo	60.6	27	29	24	0	4
	Peto						
	Progreso						14
	Valladolid						22

ESTADO GENERAL DEL TIEMPO

Las presiones han comenzado a ascender en la mayoría de las Estaciones. Persiste la depresión del Pacífico cubriendo gran parte del país. Las costas de Veracruz fueron azotadas por ráfagas fuertes de viento Norte. Abundantes lluvias se registraron en las costas del Golfo y en los Estados de Chiapas, Oaxaca y Sinaloa; las precipitaciones en la Mesa Central fueron en general de escasa importancia.

PROBABILIDADES PARA EL DIA Y LA NOCHE DE MAÑANA

REGION 1	Ligeras variaciones de temperatura. Nublados. Lluvias. Vientos moderados del Oeste.
RGEION 2	Ligeras variaciones de temperatura. Nublados. Lluvias. Vientos moderados del Sur.
REGION 3	Ligeras variaciones de temperatura. Nublados. Lluvias. Vientos moderados del Noreste.
REGION 4	Ligeras variaciones de temperatura. Nublados. Algunas lluvias.
REGION 5	Descenso de temperatura. Nublados. Lluvias.
REGION 6	Descenso de temperatura. Nublados. Lluvias.
REGION 7	Descenso de temperatura. Nublados. Lluvias. Vientos moderados del Noreste.
REGION 8	Ligeras variaciones de temperatura. Nublados. Lluvias. Vientos algo fuertes del Noreste.
REGION 9	Ligeras variaciones de temperatura. Nublados. Lluvias. Vientos moderados del Norte.
REGION 10	Ligeras variaciones de temperatura. Nublados. Lluvias. Vientos moderados del Este.

Zincografía de la Dirección de Estudios Geográficos y Climatológicos

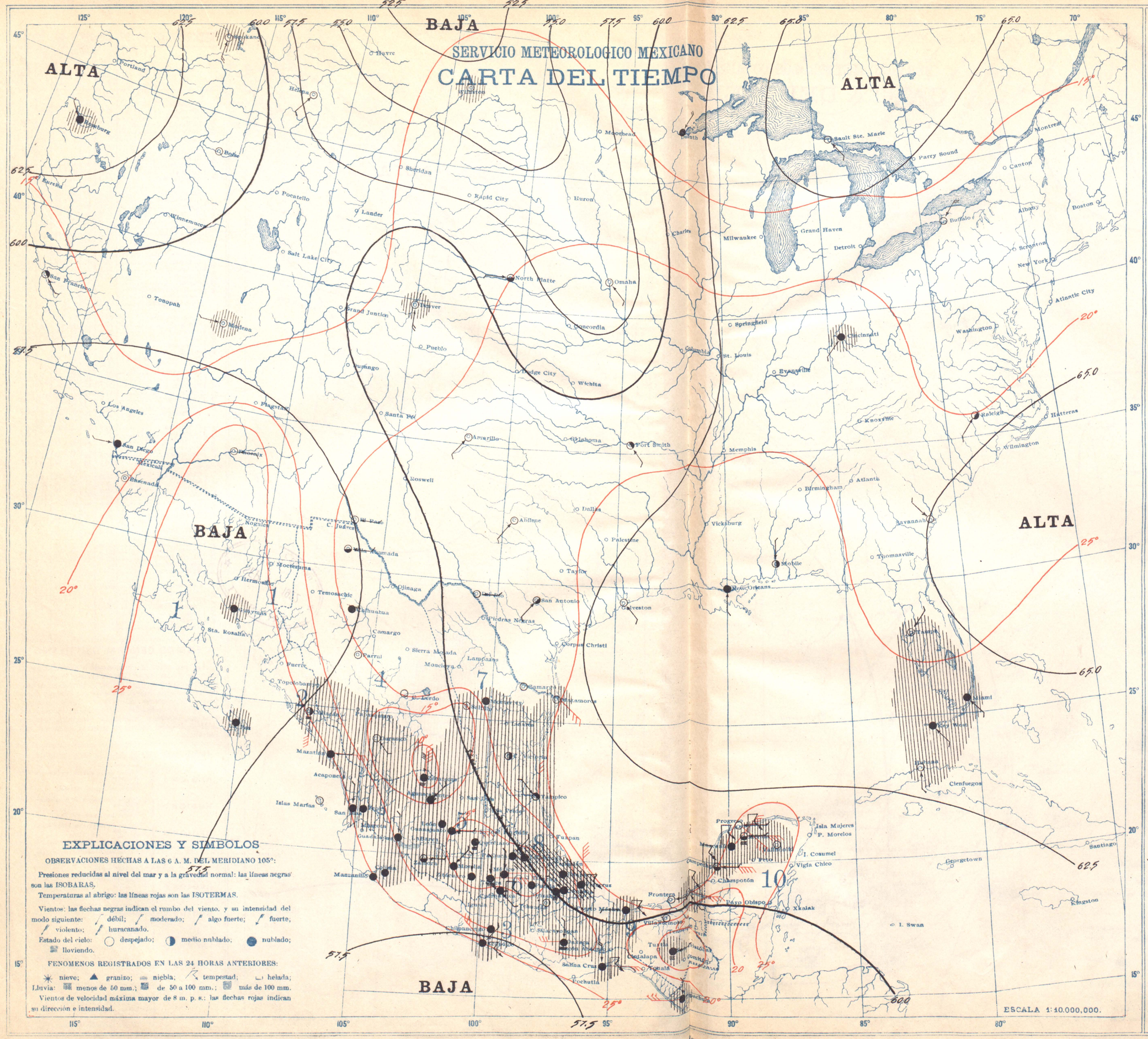

JUEVES 31 DE AGOSTO DE 1922

	ESTACIONES	Presión al nivel del mar	Temperatura: Ambiente	Temperatura: Máxima de ayer	Temperatura: Mínima en últimas 24 h.	Lluvias en 24 horas	Altura del barómetro
		+ 700	°	°	°	mm.	
REGION 1	Ensenada	56.4	28	41	27	Inap.	3
	Guaymas						
	Hermosillo	55.8	27	...	26	Inap.	10
	La Paz						
	Mexicali						
	Sta. Rosalía						
REGION 2	Culiacán	58.2	24	33	23	18	53
	El Fuerte						
	Mazatlán	58.8	25	30	24	6	78
	San Blas	58.6	24	33	23	19	7
	Islas Marías						
REGION 3	Acapulco	57.4	25	31	24	91	7
	Chilpancingo	58.2	18	27	18	15	
	Colima	58.2	22	30	22	1	495
	Manzanillo	59.3	25	31	25	0	
	Oaxaca	58.0	17	23	16	Inap.	
	Pochutla						
	Salina Cruz	59.4	23	29	22	30	56
	Tapachula	58.4	23	29	21	3	168
REGION 4	Camargo, Chih.						
	C. Lerdo	59.4	20	..	19	0	1140
	Chihuahua	56.6	23	31	23	0	1423
	Durango	59.3	14	26	14	4	1886
	Parral						
	Santiago Papasquiaro						
	Temosachic						
	Villa González						
REGION 5	Aguascalientes	59.6	15	21	15	2	1879
	Guadalajara	59.5	17	26	16	11	1556
	Guanajuato	59.2	15	24	13	7	2037
	León	59.0	16	25	15	5	1809
	Querétaro	59.1	16	21	14	Inap.	1842
	S. Luis Potosí						1877
	Zacatecas, (C. de la B.)	59.2	9	16	8	Inap.	2612
REGION 6	Cuernavaca	58.7	18	22	16	29	1538
	Morelia	59.2	15	22	15	13	1933
	Pachuca	59.1	12	15	11	4	2436
	Puebla	59.2	13	22	13	Inap.	2150
	Tacubaya	58.0	13	23	11	1	2308
	Toluca	59.0	11	18	10	2	2675
	Tulancingo	59.0	13	...	12	11	2181
REGION 7	C. Victoria	60.8	24	29	20	4	317
	Lampazos						317
	Matamoros	62.0	24	35	24	Inap.	8
	Monclova						
	Monterrey	61.4	21	32	21	1	528
	Saltillo	61.2	15	27	14	1	1609
REGION 8	Córdoba	60.5	18	24	18	30	871
	Jalapa	60.1	15	20	15	50	1399
	Orizaba	60.6	17	21	16	26	1248
	Río Verde						1012
	Tampico	61.1	23	27	22	33	8
	Tuxpan						
	Veracruz	61.0	23	26	23	53	16
REGION 9	C. del Carmen	60.8	26	29	22	3	
	Comitán						
	Frontera	61.0	26	32	23	0	2
	Puerto México	60.2	24	29	23	3	14
	Rincón Antonio	58.2	14	25	11	2	208
	San Cristóbal						2118
	Villahermosa	59.4	22	31	21	0	20
REGION 10	Campeche	60.9	25	32	24	7	25
	Maxcanú	62.0	23	32	22	8	12
	Mérida	60.8	24	32	22	3	22
	Payo Obispo						4
	Peto						
	Progreso	61.6	24	30	23	0	14
	Valladolid						22

ESTADO GENERAL DEL TIEMPO

El ascenso de presiones iniciado ayer ha continuado en todo el país. La pendiente barométrica es débil. Lluvias torrenciales se registraron en los Estados de Veracruz y Guerrero; la extensión y la intensidad de las lluvias en la Mesa Central aumentó notablemente. En las costas de Veracruz se registraron ráfagas fuertes de viento Norte.

PROBABILIDADES PARA EL DIA Y LA NOCHE DE MAÑANA

REGION 1	Ligeras variaciones de temperatura. Nublados. Lluvias. Vientos moderados del Oeste.
RGEION 2	Ligeras variaciones de temperatura. Nublados. Lluvias. Vientos moderados del Oeste.
REGION 3	Ligeras variaciones de temperatura. Nublados. Lluvias. Vientos moderados del Noreste.
REGION 4	Ligeras variaciones de temperatura. Nublados. Algunas lluvias.
REGION 5	Ligeras variaciones de temperatura. Nublados. Lluvias.
REGION 6	Ligeras variaciones de temperatura Nublados. Lluvias.
REGION 7	Ligeras variaciones de temperatura. Nublados Lluvias. Vientos débiles del Este.
REGION 8	Ligeras variaciones de temperatura. Nublados. Lluvias. Vientos moderados del Este.
REGION 9	Ligeras variaciones de temperatura. Nublados. Lluvias. Vientos moderados del Este.
REGION 10	Ligeras variaciones de temperatura. Nublados. Lluvias. Vientos moderados del Este.

Los datos de Estados Unidos son proporcionados por el Weather Bureau de New Orleans.

Zincografía de la Dirección de Estudios Geográficos y Climatológicos