National Oceanic and Atmospheric Administration

ERRATA NOTICE

One or more conditions of the original document may affect the quality of the image, such as:

Discolored pages
Faded or light ink
Binding intrudes into the text

This has been a co-operative project between the NOAA Central Library and the Climate Database Modernization Program, National Climate Data Center (NCDC). To view the original document, please contact the NOAA Central Library in Silver Spring, MD at (301) 713-2607 x124 or Library.Reference@noaa.gov

HOV Services
Imaging Contractor
12200 Kiln Court
Beltsville, MD 20704-1387
July 23, 2010

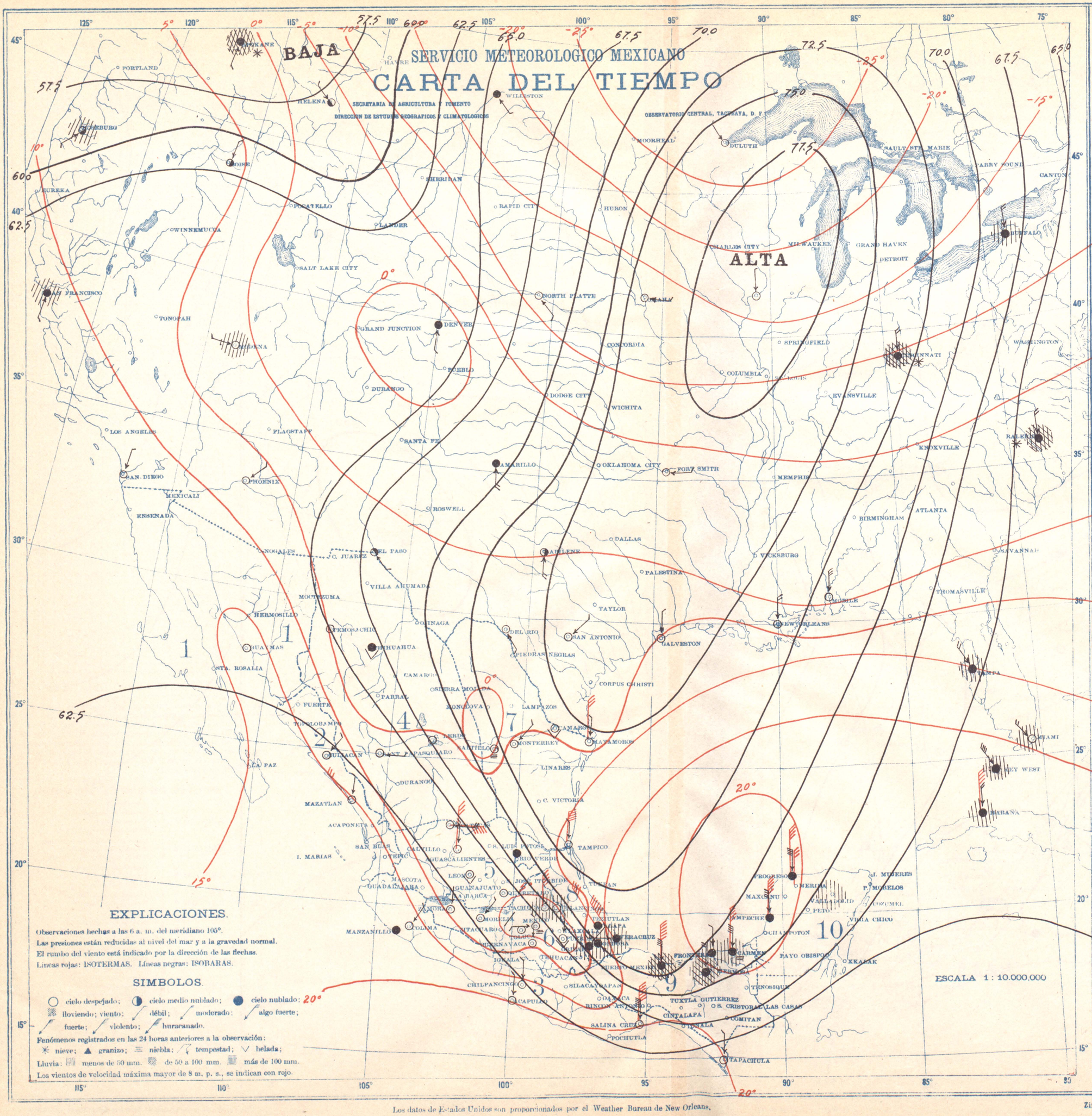

Los datos de Estados Unidos son proporcionados por el Weather Bureau de New Orleans.

Zincografía de la Dirección de Estudios Geográficos y Climatológicos

JUEVES 16 DE FEBRERO DE 1922

	ESTACIONES	Presión al nivel del mar	Temperatura: Ambiente	Temperatura: Máxima de ayer	Temperatura: Mínima en diferentes 12 h.	Lluvias en 24 horas	Altura del barómetro
		700 +	°	°	°	mm.	
REGION 1	Ensenada						
	Guaymas	62.6	17	34	17	0	3
	Hermosillo						
	La Paz						10
	Mexicali						
	Sta. Rosalía						
REGION 2	Culiacán	62.4	12	30	11	0	53
	El Fuerte						
	Mazatlán	62.2	17	22	16	0	78
	San Blas						7
	Islas Marías						
REGION 3	Acapulco	60.8	20	30	18	0	7
	Chilpancingo	62.4	17	30	14	0	
	Colima	60.8	20	...	20	0	494
	Manzanillo	61.7	18	25	18	0	
	Oaxaca						
	Pochutla						
	Salina Cruz	63.2	20	32	18	0	56
	Tapachula	61.3	20	34	19	0	168
REGION 4	Camargo, Chih.						
	C. Lerdo	68.0	6	21	6	0	1140
	Chihuahua	66.8	2	15	2	0	1423
	Durango						1886
	Parral						
	Stgo. Papasquiaro						
	Temosachic						
	Villa González						
REGION 5	Aguascalientes	64.8	4	26	3	0	1890
	Guadalajara						1556
	Guanajuato	64.0	9	26	4	0	2037
	León	64.5	8	25	5	0	1869
	Querétaro	64.6	4	17	3	0	1842
	S. Luis Potosí						1877
	Zacatecas, (C. de la Bufa)	64.6	6	16	1	0	2612
REGION 6	Cuernavaca	64.6	12	26	11	0	1538
	Morelia	63.7	8	24	8	0	1933
	Pachuca	65.4	3	13	2	Inap.	2436
	Puebla	65.8	2	21	2	0	2150
	Tacubaya	64.6	5	20	4	0	2308
	Toluca	64.6	5	19	3	0	2675
	Tulancingo	65.5	5	14	4	Inap.	2181
REGION 7	C. Victoria						317
	Lampazos						317
	Matamoros	74.6	4	19	4	0	8
	Monclova						
	Monterrey	73.8	6	16	6	0	528
	Saltillo	71.7	−1	10	−2		1609
REGION 8	Córdoba	69.8	10	20	9	6	871
	Jalapa	72.0	6	19	5	0	1399
	Orizaba	69.6	8	20	7	3	1248
	Río Verde	77.7	9	...	6	0	1012
	Tampico	72.7	11	20	10	0	8
	Tuxpan						
	Veracruz	72.4	16	24	16	3	16
REGION 9	C. del Carmen	68.4	21	...	16	Inap.	
	Comitán						
	Frontera	69.6	22	29	19	22	2
	Puerto México	71.0	18	25	17	18	14
	Rincón Antonio						208
	S. Cristóbal						2118
	Villahermosa	67.8	20	...	19	5	20
REGION 10	Campeche	68.2	21	26	20	0	25
	Maxcanú						12
	Mérida						22
	Payo Obispo						4
	Peto						
	Progreso	65.6	22	25	22	0	14
	Valladolid						22

ESTADO GENERAL DEL TIEMPO

Continúa el País cubierto por el área de altas presiones cuyo centro se encuentra hoy en Davenport, EE UU. Las presiones ascendieron notablemente en la región oriental, al Noroeste han comenzado a descender. Las costas del Golfo fueron azotadas por vientos huracanados del Norte, registrándose aun vientos fuertes de dicha dirección en la Península de Yucatán. Se anotaron lluvias en los Estados de Hidalgo, Veracruz y Tabasco; en la altiplanicie heló en algunos puntos.

PROBABILIDADES PARA EL DIA Y LA NOCHE DE MAÑANA

REGION 1	Ascenso de temperatura. Algunos nublados. Vientos débiles del Noroeste.
REGION 2	Ascenso de temperatura. Algunos nublados. Vientos moderados del Noroeste.
REGION 3	Ligeras variaciones de temperatura. Algunos nublados. Vientos débiles del Norte.
REGION 4	Ascenso de temperatura. Algunos nublados. Heladas.
REGION 5	Ascenso de temperatura. Cielo despejado. Heladas.
REGION 6	Ascenso de temperatura. Algunos nublados. Heladas.
REGION 7	Ascenso de temperatura. Algunos nublados. Vientos moderados del Este. Heladas.
REGION 8	Ascenso de temperatura. Algunos nublados. Lluvias aisladas. Vientos moderados del Noreste.
REGION 9	Ascenso de temperatura. Nublados y algunas lluvias. Vientos moderados del Noreste.
REGION 10	Ascenso de temperatura. Algunos nublados. Vientos moderados del Este.

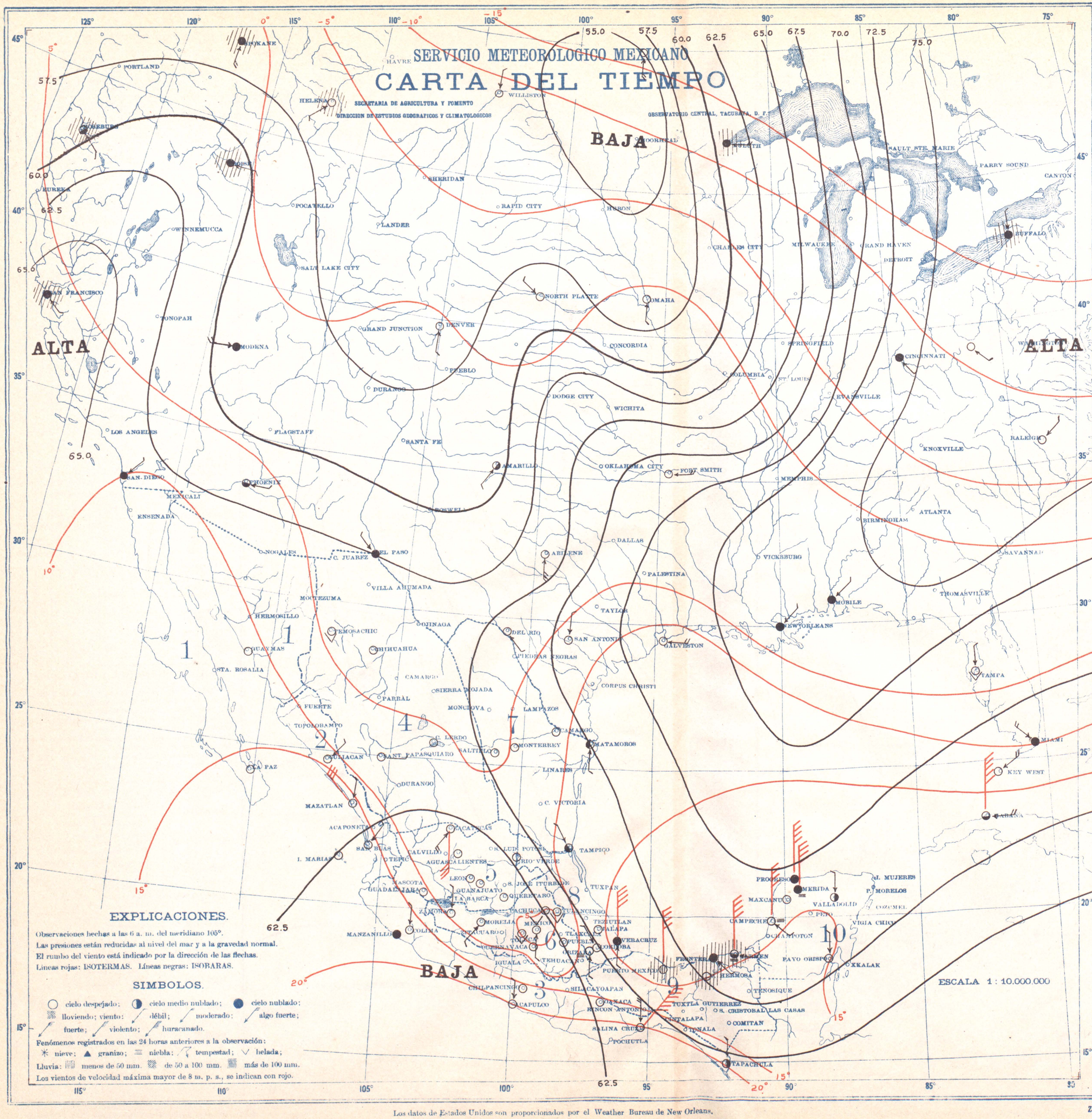

Los datos de Estados Unidos son proporcionados por el Weather Bureau de New Orleans.

VIERNES 17 DE FEBRERO DE 1922

	ESTACIONES	Presión al nivel del mar	Temperatura: Ambiente	Temperatura: Máxima de ayer	Temperatura: Mínima en últimas 12 h.	Lluvias en 24 horas	Altura del barómetro
		700 +	°	°	°	mm.	
REGION 1	Ensenada						
	Guaymas	63.4	14	33	14	0	3
	Hermosillo						
	La Paz						10
	Mexicali						
	Sta. Rosalía						
REGION 2	Culiacán	63.0	13	31	12	0	53
	El Fuerte						
	Mazatlán	62.6	18	22	18	0	78
	San Blas						7
	Islas Marías						
REGION 3	Acapulco	61.6	20	31	20	0	7
	Chilpancingo	61.6	17	29	16	0	
	Colima	61.8	20	...	18	0	494
	Manzanillo	61.7	18	25	18	0	
	Oaxaca						
	Pochutla						
	Salina Cruz	63.2	20	25	20	0	56
	Tapachula						168
REGION 4	Camargo, Chih.						
	C. Lerdo	64.0	8	24	7	0	1140
	Chihuahua	63.8	3	15	3	0	1423
	Durango						1886
	Parral						
	Stgo. Papasquiaro						
	Temosachic						
	Villa González						
REGION 5	Aguascalientes	61.3	5	23	5	0	1890
	Guadalajara	61.8	11	27	11	0	1556
	Guanajuato	62.0	10	24	5	0	2037
	León	61.9	9	23	8	0	1809
	Querétaro	62.4	6	23	5	0	1842
	S. Luis Potosí						1877
	Zacatecas, (C. de la Bufa)	62.0	9	18	9	0	2612
REGION 6	Cuernavaca	61.7	13	23	13	0	1538
	Morelia						1933
	Pachuca	62.4	7	...	5	0	2436
	Puebla	62.4	6	22	6	0	2150
	Tacubaya	61.8	4	22	3	0	2308
	Toluca	62.5	5	18	2	0	2675
	Tulancingo	62.1	5	16	3	0	2181
REGION 7	C. Victoria						317
	Lampazos						317
	Matamoros	66.8	13	20	12	0	8
	Monclova						
	Monterrey	66.4	6	17	5	0	528
	Saltillo						1609
REGION 8	Córdoba	66.2	11	16	11	0	871
	Jalapa						1399
	Orizaba	64.3	11	14	8	0	1248
	Río Verde						1012
	Tampico	67.1	13	22	12	0	8
	Tuxpan						
	Veracruz	67.0	18	20	17	0	16
REGION 9	C. del Carmen	67.6	18	...	16	Inap.	
	Comitán						
	Frontera	67.8	19	27	17	2	2
	Puerto México						14
	Rincón Antonio						208
	S. Cristóbal						2118
	Villahermosa	67.8	16	33	15	2	20
REGION 10	Campeche	67.8	17	24	17	0	25
	Maxcanú						12
	Mérida	68.2	19	23	18	0	22
	Payo Obispo	68,0	14	25	13	0	4
	Peto						
	Progreso	68.2	19	23	19	0	14
	Valladolid						22

ESTADO GENERAL DEL TIEMPO

Las presiones descendieron en gran parte del País, este descenso fué bastante pronunciado hacia el Noroeste. La pendiente barométrica ha disminuido ligeramente. Todovía se registraron ráfagas violentas del Norte en las costas del Golfo. Unicamente en la región del Istmo se registraron lluvias. En la Mesa Central hubo heladas.

PROBABILIDADES PARA EL DIA Y LA NOCHE DE MAÑANA

REGION 1	Ascenso de temperatura. Algunos nublados. Vientos débiles del Noroeste.
REGION 2	Ascenso de temperatura. Algunos nublados. Vientos débiles del Noroeste.
REGION 3	Ascenso de temperatura. Algunos nublados. Vientos débiles del Noroeste.
REGION 4	Ascenso de temperatura. Dominará cielo despejado. Heladas.
REGION 5	Ligeras variaciones de temperatura. Dominará cielo despejado. Heladas.
REGION 6	Ligeras variaciones de temperatura. Dominará cielo despejado. Heladas.
REGION 7	Ascenso de temperatura. Algunos nublados. Lluvias aisladas. Vientos débiles del Sureste.
REGION 8	Ascenso de temperatura. Algunos nublados. Vientos débiles del Sureste.
REGION 9	Ascenso de temperatura. Algunos nublados. Vientos débiles del Sureste.
REGION 10	Ascenso de temperatura. Algunos nublados. Vientos débiles del Sureste.

Zincografía de la Dirección de Estudios Geográficos y Climatológicos

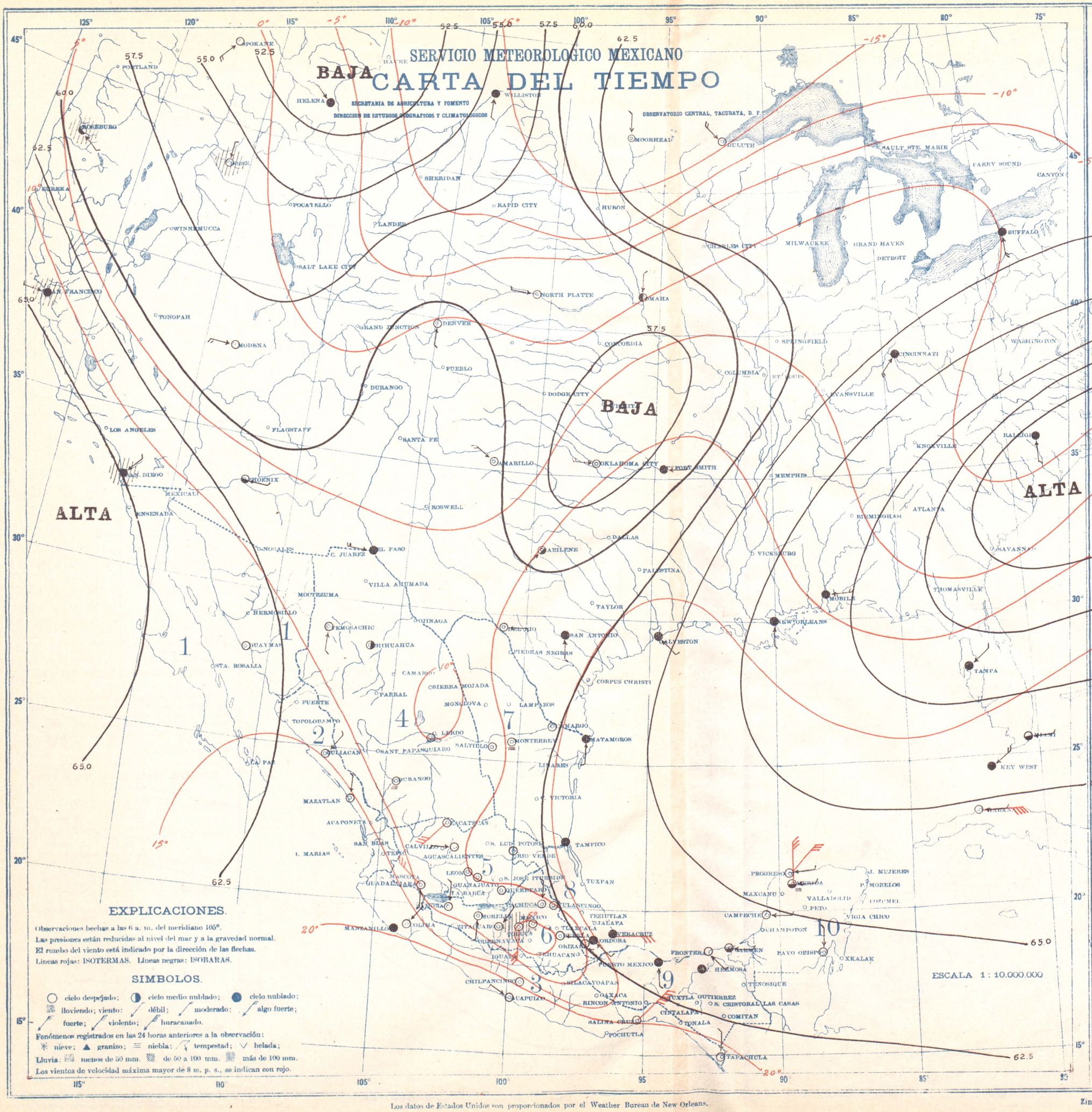

Los datos de Estados Unidos son proporcionados por el Weather Bureau de New Orleans.

SABADO 18 DE FEBRERO DE 1922

	ESTACIONES	Presión al nivel del mar	Temperatura: Ambiente	Temperatura: Máxima de ayer	Temperatura: Mínima en últimas 12 h.	Lluvias en 24 horas	Altura del lla-Centro
		700 +	°	°	°	mm.	
REGION 1	Ensenada						
	Guaymas	63.0	13	33	13	0	3
	Hermosillo						
	La Paz						10
	Mexicali						
	Sta. Rosalía						
REGION 2	Culiacán	61.8	14	32	13	0	53
	El Fuerte						
	Mazatlán	61.8	18	22	17	0	78
	San Blas						7
	Islas Marías						
REGION 3	Acapulco	60.8	22	29	21	0	7
	Chilpancingo	61.0	18	30	17	0	
	Colima	61.2	20	30	20	0	494
	Manzanillo	60.9	18	...	18	0	
	Oaxaca						
	Puerto Angel						
	Salina Cruz	61.2	20	27	20	0	56
	Tapachula	61.5	21	33	21	0	168
REGION 4	Camargo, Chih.						
	C. Lerdo	62.0	10	28	10	0	1140
	Chihuahua	62.1	6	20	6	0	1423
	Durango	61.6	7	...	7	0	1886
	Parral						
	Sgto. Papasquiaro						
	Temosachic						
	Villa González						
REGION 5	Aguascalientes	61.0	7	27	6	0	1890
	Guadalajara	61.6	7	27	7	0	1556
	Guanajuato	61.0	10	23	5	0	2037
	León	61.1	11	25	11	0	1809
	Querétaro	61.0	8	25	7	0	1842
	S. Luis Potosí						1877
	Zacatecas, (C. de la Bufa)	61.4	6	20	5	0	2612
REGION 6	Cuernavaca						1538
	Morelia	61.3	10	23	9	0	1933
	Pachuca	61.2	8	18	6	0	2436
	Puebla	61.8	8	23	8	0	2150
	Tacubaya	61.2	5	25	5	0	2308
	Toluca	61.0	5	20	2	Inap.	2675
	Tulancingo	61.3	10	23	7	0	2181
REGION 7	C. Victoria						317
	Lampazos						317
	Matamoros	62.6	18	23	17	0	8
	Monclova						
	Monterrey	62.0	10	24	6	0	528
	Saltillo	61.9	7	26	5	0	1609
REGION 8	Córdoba	62.8	15	22	14	0	871
	Jalapa						1399
	Orizaba	62.5	10	18	10	0	1248
	Río Verde						1012
	Tampico	62.9	17	25	16	0	8
	Tuxpan						
	Veracruz	63.8	20	22	20	0	16
REGION 9	C. del Carmen	64.6	19	...	16	0	
	Comitán						
	Frontera	64.7	21	26	15	0	2
	Puerto México	64.4	18	22	18	0	14
	Rincón Antonio						208
	S. Cristóbal						2118
	Villahermosa	63.9	16	33	16	0	20
REGION 10	Campeche	64.8	17	...	16	0	25
	Maxcanú						12
	Mérida	65.8	17	25	16	0	22
	Payo Obispo	64,4	17	..	15	0	4
	Peto						
	Progreso	66.0	17	23	17	0	14
	Valladolid						22

ESTADO GENERAL DEL TIEMPO

El descenso de presiones ha continuado en todo el País. La pendiente barométrica es débil. Una depresión en garganta cruza la República de Norte a Sur. Las lluvias se han suspendido en la mayoría de las regiones, registrándose algunas de poca importancia en el Estado de México.

PROBABILIDADES PARA EL DIA Y LA NOCHE DE MAÑANA

REGION 1	Ligeras variaciones de temperatura. Algunos nublados. Pocas lluvias. Vientos moderados del Noroeste.
REGION 2	Vientos débiles del Noroeste. Dominará cielo despejado. Vientos débiles del Noroeste.
REGION 3	Ligeras variaciones de temperatura. Dominará cielo despejado. Vientos débiles del Norte.
REGION 4	Ascenso de temperatura. Algunos nublados.
REGION 5	Ligeras variaciones de temperatura. Dominará cielo despejado.
REGION 6	Ligeras variaciones de temperatura. Dominará cielo despejado.
REGION 7	Ligeras variaciones de temperatura. Algunos nublados. Lluvias aisladas. Vientos débiles del Sur.
REGION 8	Ascenso de temperatura. Algunos nublados. Vientos débiles del Sureste.
REGION 9	Ascenso de temperatura. Algunos nublados. Vientos débiles del Este.
REGION 10	Ascenso de temperatura. Algunos nublados. Vientos débiles del Este. Lluvias aisladas.

Zincografía de la Dirección de Estudios Geográficos y Climatológicos

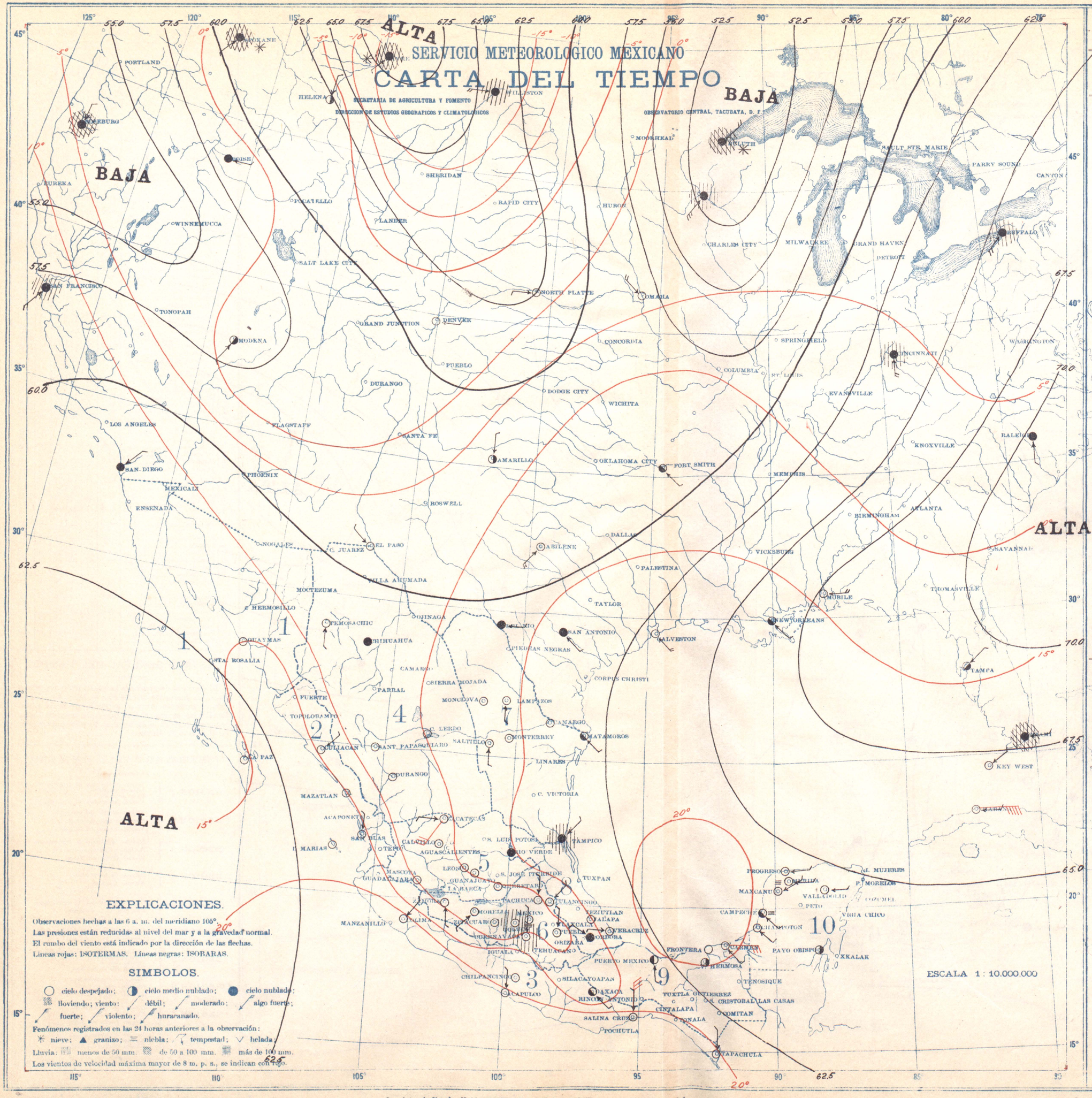

Los datos de Estados Unidos son proporcionados por el Weather Bureau de New Orleans.

Zincografía de la Dirección de Estudios Geográficos y Climatológicos

DOMINGO 19 DE FEBRERO DE 1922

	ESTACIONES	Presión al nivel del mar	Temperatura: Ambiente	Temperatura: Máxima de ayer	Temperatura: Mínima en últimas 12 h.	Lluvias en 24 horas	Altura del barómetro
		700 +	°	°	°	mm.	
REGION 1	Ensenada						
	Guaymas	61.4	15	32	14	0	3
	Hermosillo						
	La Paz	62.6	14	19	12	0	10
	Mexicali						
	Sta. Rosalía						
REGION 2	Culiacán	60.5	12	34	12	0	53
	El Fuerte						
	Mazatlán	60.6	19	23	18	0	78
	San Blas	61.4	15	25	14	0	7
	Islas Marías	62.0	17	25	17	0	
REGION 3	Acapulco	60.2	22	29	20	0	7
	Chilpancingo	60.3	19	29	18	0	
	Colima	61.0	21	30	20	0	494
	Manzanillo						
	Oaxaca	60.5	14	...	13	0	
	Pochutla						
	Salina Cruz	60.2	21	29	20	0	56
	Tapachula	61.0	20	33	20	0	168
REGION 4	Camargo, Chih.						
	C. Lerdo	60.2	10	30	10	0	1140
	Chihuahua	60.3	7	19	7	0	1423
	Durango	60.1	9	26	8	0	1886
	Parral						
	Stgo. Papasquiaro						
	Temosachic						
	Villa González						
REGION 5	Aguascalientes	60.4	6	28	6	0	1890
	Guadalajara	60.1	10	29	9	0	1556
	Guanajuato	60.4	10	24	9	0	2037
	León	60.2	10	26	9	0	1869
	Querétaro	60.3	10	26	8	0	1842
	S. Luis Potosí						1877
	Zacatecas, (C. de la Bufa)	60.2	6	20	5	0	2612
REGION 6	Cuernavaca	60.4	16	27	16	Inap.	1538
	Morelia	60.1	10	25	10	0	1933
	Pachuca	60.3	9	...	7	0	2436
	Puebla	61.2	8	25	8	0	2150
	Tacubaya	60.2	8	26	4	0	2308
	Toluca	60.6	5	20	3	Inap.	2675
	Tulancingo	60.7	11	28	7	0	2181
REGION 7	C. Victoria						317
	Lampazos	60,7	14	29	12	0	317
	Matamoros	61.6	18	27	17	0	8
	Monclova						
	Monterrey	60.6	13	29	10	0	528
	Saltillo	60.5	14	27	10	0	1609
REGION 8	Córdoba	62.0	10	19	9	0	871
	Jalapa	62,0	11	20	9	0	1399
	Orizaba						1248
	Río Verde	60.8	15	30	15	0	1012
	Tampico	61.1	19	26	19	Inap.	8
	Tuxpan						
	Veracruz	62.2	19	23	19	0	16
REGION 9	C. del Carmen	63.2	21	...	18	0	
	Comitán						
	Frontera	63.0	21	28	18	0	2
	Puerto México	62.7	19	25	19	0	14
	Rincón Antonio						208
	S. Cristóbal						2118
	Villahermosa	62.6	20	...	20	0	20
REGION 10	Campeche	63.2	19	...	19	0	25
	Maxcanú	64.2	16	...	16	0	12
	Mérida	64.2	18	27	16	0	22
	Payo Obispo	63,6	19	27	19	0	4
	Peto						
	Progreso	64.4	19	24	18	0	14
	Valladolid	64.6	19	28	19	0	22

ESTADO GENERAL DEL TIEMPO

Gran parte del País está dentro de una zona en que la pendiente barométrica es muy débil; sin embargo, tanto hacia el Golfo como hacia el Pacífico las presiones ascienden formando una ligera depresión de Norte a Sur de la República. Unicamente en los Estados de México, Morelos y Sur de Tamaulipas se registraron lluvias. Dominó cielo despejado en el resto de las Estaciones.

PROBABILIDADES PARA EL DIA Y LA NOCHE DE MAÑANA

REGION 1	Ligeras variaciones de temperatura. Dominará cielo despejado. Vientos débiles del Oeste.
REGION 2	Ligeras variaciones de temperatura. Dominará cielo despejado. Vientos débiles del Noroeste.
REGION 3	Ligeras variaciones de temperatura. Dominará cielo despejado. Vientos débiles del Norte.
REGION 4	Descenso de temperatura. Dominará cielo despejado.
REGION 5	Ligeras variaciones de temperatura. Dominará cielo despejado.
REGION 6	Ligeras variaciones de temperatura. Algunos nublados. Lluvias aisladas.
REGION 7	Ligeras variaciones de temperatura. Algunos nublados. Vientos débiles del Noreste.
REGION 8	Descenso de temperatura. Algunos nublados. Vientos moderados del Este.
REGION 9	Ligeras variaciones de temperatura. Algunos nublados. Vientos débiles del Este.
REGION 10	Ligeras variaciones de temperatura. Algunos nublados. Vientos débiles del Este.

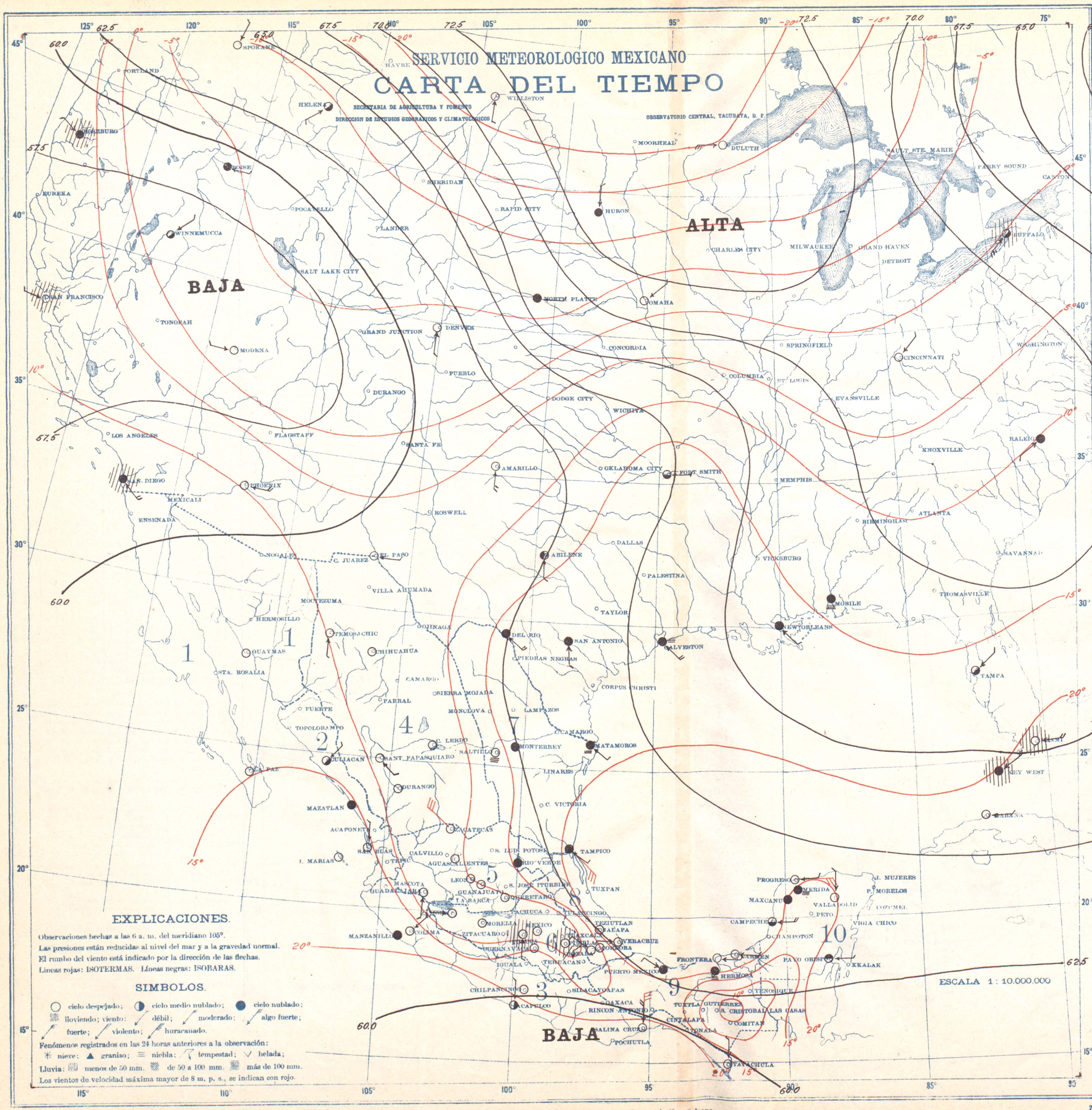

Los datos de Estados Unidos son proporcionados por el Weather Bureau de New Orleans.

LUNES 20 DE FEBRERO DE 1922

	ESTACIONES	Presión al nivel del mar	Temperatura: Ambiente	Temperatura: Máxima de ayer	Temperatura: Mínima en 24 horas	Lluvias en 24 horas	Altura del barómetro
		700 +	°	°	°	mm.	
REGION 1	Ensenada						
	Guaymas	61.2	13	34	13	0	3
	Hermosillo						
	La Paz	61.6	15	...	14	0	10
	Mexicali						
	Sta. Rosalía						
REGION 2	Culiacán	60.8	13	33	13	0	53
	El Fuerte						
	Mazatlán	60.8	17	23	16	0	78
	San Blas	60.6	13	...	13	0	7
	Islas Marías	60.4	17	...	16	0	
REGION 3	Acapulco	59.8	21	29	20	0	7
	Chilpancingo	60.1	18	29	17	0	
	Colima	60.5	20	30	19	0	494
	Manzanillo	61.1	19	25	19	0	
	Oaxaca						
	Pochutla						
	Salina Cruz	59.2	23	30	22	0	56
	Tapachula	59.8	18	34	18	0	168
REGION 4	Camargo, Chih.						
	C. Lerdo	61.0	9	33	9	0	1140
	Chihuahua	61.3	7	20	7	0	1423
	Durango	60.9	8	27	8	0	1886
	Parral						
	Stgo. Papasquiaro						
	Temosachic						
	Villa Gonzalez						
REGION 5	Aguascalientes	60.6	6	28	6	0	1890
	Guadalajara	60.6	0	29	7	0	1556
	Guanajuato	61.0	10	25	5	0	2037
	León	60.4	10	26	8	62.5	1809
	Querétaro	60.6	10	26	9	0	1842
	S. Luis Potosí						1877
	Zacatecas, (C. de la Bufa)	60.9	8	26	8	0	2612
REGION 6	Cuernavaca	60.2	17	27	16	0	1538
	Morelia	60.4	9	25	9	0	1933
	Pachuca						2436
	Puebla	60.6	8	24	8	Inap.	2150
	Tacubaya	60.5	6	26	4	0	2308
	Toluca	60.6	6	...	4	5	2675
	Tulancingo						2181
REGION 7	C. Victoria					65.0	317
	Lampazos						317
	Matamoros	62.2	19	28	19	0	8
	Monclova						
	Monterrey	62.3	17	29	12	0	528
	Saltillo	61.1	11	26	10	0	1609
REGION 8	Córdoba	62.4	15	23	14	0	871
	Jalapa						1399
	Orizaba	62.1	13	20	11	0	1248
	Río Verde	62.4	18	...	17	0	1012
	Tampico	63.3	22	27	22	0	8
	Tuxpan						
	Veracruz	63.2	21	24	21	0	16
REGION 9	C. del Carmen	64.0	20	...	20	0	
	Comitán						
	Frontera	63.4	22	31	20	0	2
	Puerto México	63.5	23	25	22	0	14
	Rincón Antonio						208
	S. Cristóbal	60.9	5	...	4	0	2118
	Villahermosa	63.4	19	33	19	0	20
REGION 10	Campeche	64.2	25	...	19	0	25
	Maxcanú	64.6	20	...	20	0	12
	Mérida	64.4	21	30	19	0	22
	Payo Obispo	63.8	21	...	20	0	4
	Peto						
	Progreso	64.6	20	24	20	0	14
	Valladolid	64.4	20	...	20	0	22

ESTADO GENERAL DEL TIEMPO

Las presiones ascendieron ligeramente en la región Oriental. La pendiente barométrica es débil. Hacia el Noroeste continúa la depresión que tiene hoy su centro en Winnemucca, EE. UU. Se registraron algunas lluvias en la región Sur de la Mesa Central, siendo locales y con caracteres tempestuosos. En la Mesa del Norte hubo heladas.

PROBABILIDADES PARA EL DIA Y LA NOCHE DE MAÑANA

REGION 1	Ascenso de temperatura. Algunos nublados. Pocas lluvias. Vientos débiles del Noroeste.
REGION 2	Ascenso de temperatura. Algunos nublados. Vientos moderados del Noroeste.
REGION 3	Ligeras variaciones de temperatura. Algunos nublados. Vientos débiles del Norte.
REGION 4	Ascenso de temperatura. Algunos nublados.
REGION 5	Ligeras variaciones de temperatura. Dominará cielo despejado.
REGION 6	Ligeras variaciones de temperatura. Algunos nublados. Lluvias aisladas.
REGION 7	Ligeras variaciones de temperatura. Algunos nublados. Pocas lluvias. Vientos moderados del Noreste.
REGION 8	Ascenso de temperatura. Algunos nublados. Pocas lluvias. Vientos moderados del Este.
REGION 9	Ascenso de temperatura. Algunos nublados. Pocas lluvias. Vientos moderados del Este.
REGION 10	Ascenso de temperatura. Algunos nublados. Pocas lluvias. Vientos moderados del Este.

Zincografía de la Dirección de Estudios Geográficos y Climatológicos

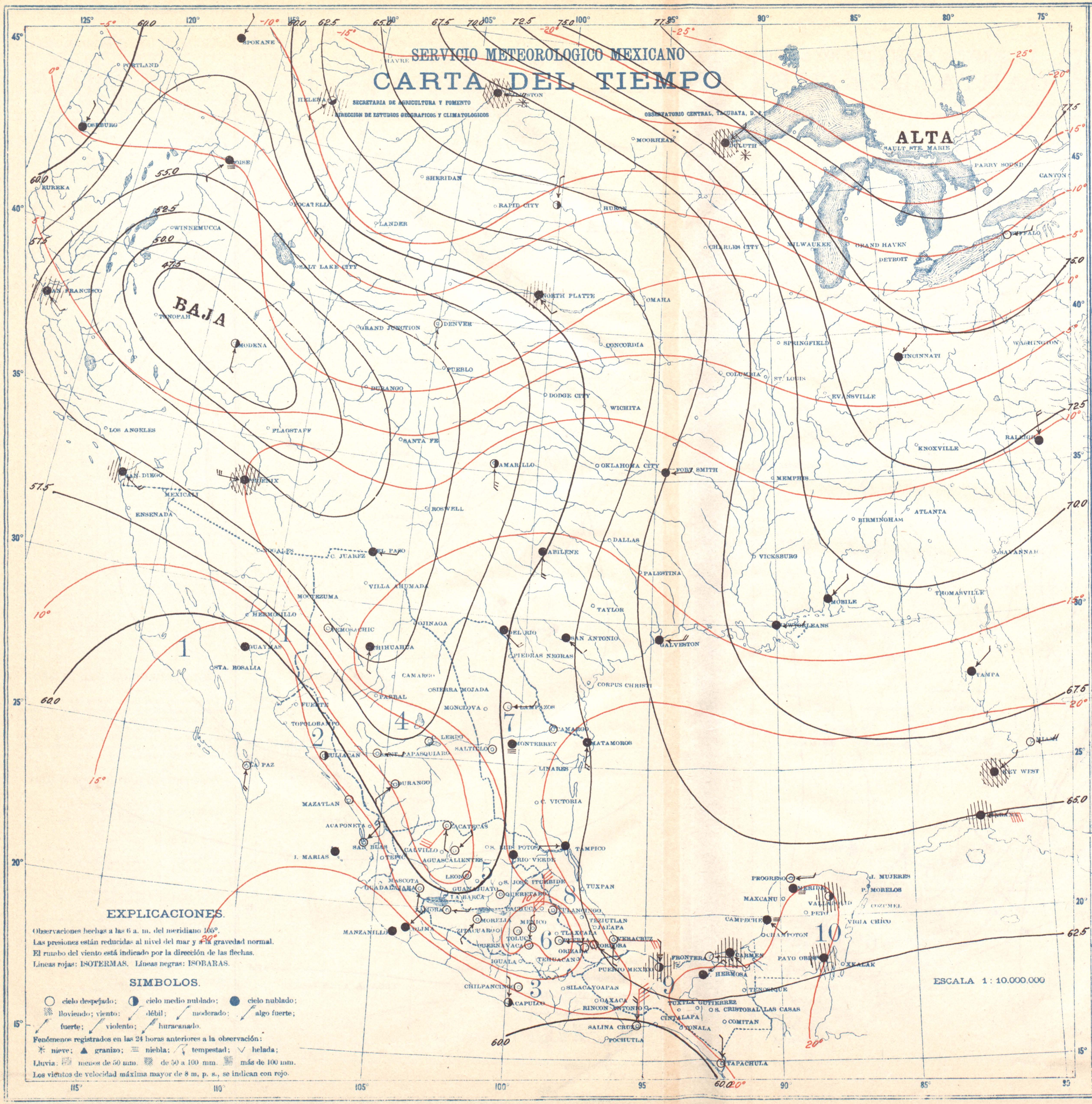

Los datos de Estados Unidos son proporcionados por el Weather Bureau de New Orleans.

Zincografía de la Dirección de Estudios Geográficos y Climatológicos

MARTES 21 DE FEBRERO DE 1922

	ESTACIONES	Presión al nivel del mar	Temperatura: Ambiente	Temperatura: Máxima de ayer	Temperatura: Mínima en 24 horas	Lluvias en 24 horas	Altura del barómetro
		700 +	°	°	°	mm.	
REGION 1	Ensenada						
	Guaymas	60. 8	17	34	17	0	3
	Hermosillo						
	La Paz	62.4	16	...	16	0	10
	Mexicali						
	Sta. Rosalía						
REGION 2	Culiacán	60.3	12	34	12	0	53
	El Fuerte						
	Mazatlán	60.2	18	23	17	0	78
	San Blas	60.2	19	...	19	0	7
	Islas Marías	60.2	18	...	18	0	
REGION 3	Acapulco	60.4	22	30	20	0	7
	Chilpancingo	60.0	19	31	17	0	
	Colima	61.2	20	30	19	0	494
	Manzanillo	61.3	21	...	21	0	
	Oaxaca						
	Pochutla						
	Salina Cruz	59.2	25	30	24	0	56
	Tapachula	60.3	20	35	19	0	168
REGION 4	Camargo, Chih.						
	C. Lerdo	57.9	9	32	9	0	1140
	Chihuahua	54.4	17	23	15	0	1423
	Durango	57.9	10	22	9	0	1886
	Parral						
	Stgo. Papasquiaro						
	Temosachic						
	Villa González						
REGION 5	Aguascalientes	59.3	7	28	7	0	1890
	Guadalajara	60.6	11	30	11	0	1556
	Guanajuato						2037
	León	59.2	10	27	9	0	1809
	Querétaro	62.2	11	27	10	0	1842
	S. Luis Potosí						1877
	Zacatecas, (C. de la Bufa)	58.8	8	21	7	0	2612
REGION 6	Cuernavaca	60.6	15	28	15	0	1538
	Morelia	60.2	11	26	11	0	1933
	Pachuca						2436
	Puebla	61.0	7	25	7	0	2150
	Tacubaya	60.4	6	26	5	0	2308
	Toluca	60.6	6	20	4	0	2675
	Tulancingo	61.0	7	22	5	0	2181
REGION 7	C. Victoria						317
	Lampazos	60.2	18	...	18	0	317
	Matamoros	62.2	22	25	22	0	8
	Monclova						
	Monterrey	60.3	17	29	16	0	528
	Saltillo	59.3	16	22	15	0	1609
REGION 8	Córdoba	62.4	16	25	15	0	871
	Jalapa						1399
	Orizaba						1248
	Río Verde	60.4	16	...	16	0	1012
	Tampico						8
	Tuxpan						
	Veracruz	63.2	22	24	22	0	16
REGION 9	C. del Carmen	62.6	24	...	20	Inap.	
	Comitán						
	Frontera	63.9	24	32	22	0	2
	Puerto México	63.5	22	26	22	Inap.	14
	Rincón Antonio						208
	S. Cristóbal						2118
	Villahermosa	62.7	19	33	19	0	20
REGION 10	Campeche						25
	Maxcanú						12
	Mérida	64.2	20	29	19	0	22
	Payo Obispo	63,6	20	...	20	Inap.	4
	Peto						
	Progreso	64.6	22	25	21	0	14
	Valladolid	64.0	19	29	18	Inap.	22

ESTADO GENERAL DEL TIEMPO

Una depresión con centro en Modena, EE. UU., ha invadido la región Noroeste del País. La pendiente barométrica se ha intensificado ligeramente. La región Oriental se encuentra bajo la influencia del Anticiclón del Noreste. Las temperaturas ascendieron en la mayoría de las Estaciones. Unicamente en Tabasco y Quintana Roo se registraron lluvias. Dominó cielo despejado.

PROBABILIDADES PARA EL DIA Y LA NOCHE DE MAÑANA

REGION 1	Descenso de temperatura. Nublados. Algunas lluvias. Vientos moderados del Noroeste.
REGION 2	Descenso de temperatura. Nublados. Lluvias aisladas. Vientos algo fuertes del Oeste.
REGION 3	Ligeras variaciones de temperatura. Algunos nublados. Pocas lluvias. Vientos débiles del Suroeste.
REGION 4	Ligeras variaciones de temperatura. Nublados. Pocas lluvias.
REGION 5	Ascenso de temperatura. Dominará cielo despejado.
REGION 6	Ascenso de temperatura. Dominará cielo despejado.
REGION 7	Ascenso de temperatura. Nublados. Lluvias aisladas. Vientos algo fuertes del Sur.
REGION 8	Ascenso de temperatura. Algunos nublados. Lluvias aisladas. Vientos huracanados del Sureste.
REGION 9	Ascenso de temperatura. Algunos nublados. Lluvias aisladas. Vientos moderados del Este.
REGION 10	Ascenso de temperatura. Nublados. Lluvias aisladas. Vientos moderados del Sureste.

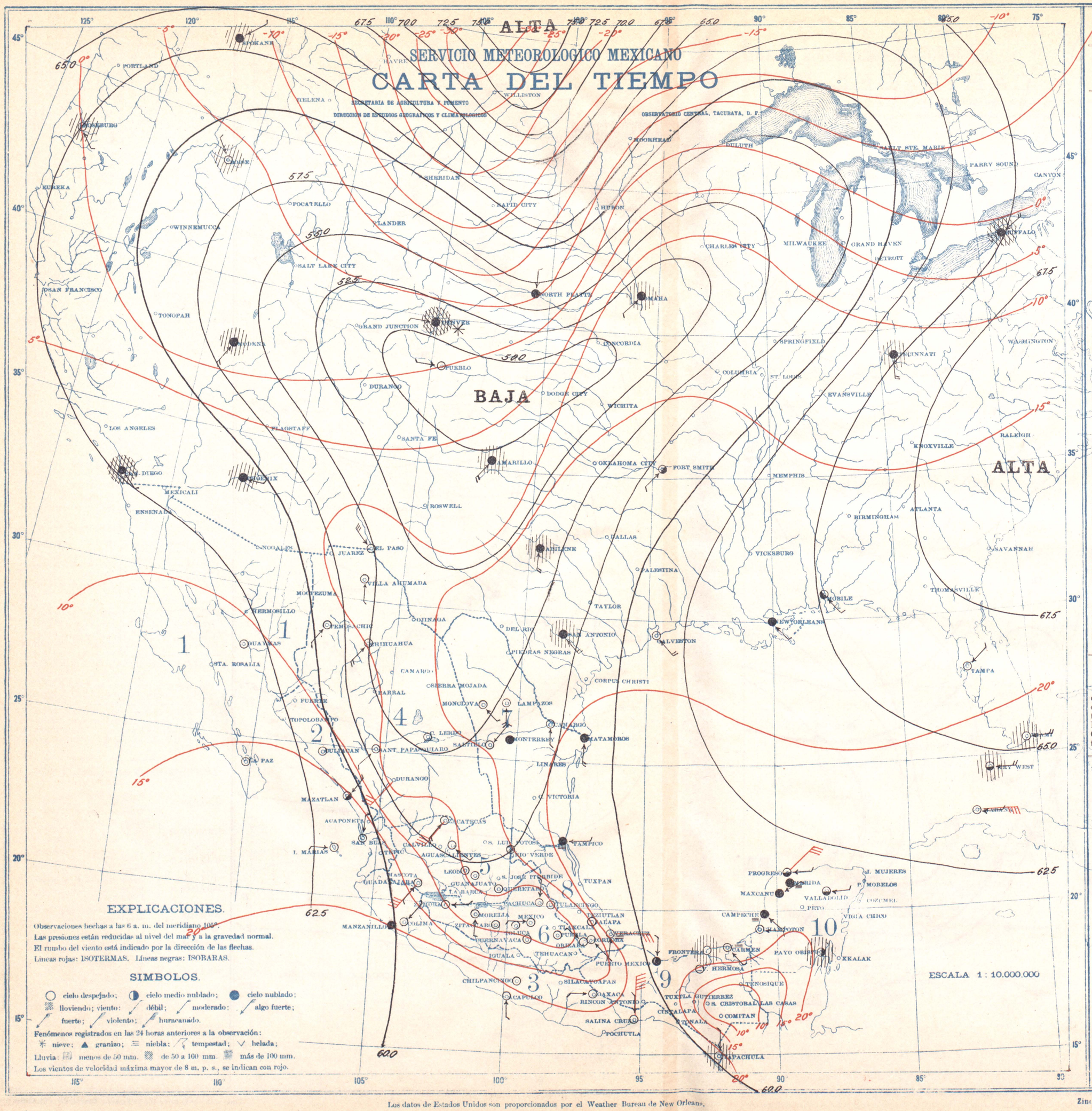

Los datos de Estados Unidos son proporcionados por el Weather Bureau de New Orleans.

Zincografía de la Dirección de Estudios Geográficos y Climatológicos

MIERCOLES 22 DE FEBRERO DE 1922

	ESTACIONES	Presión al nivel del mar	Temperatura: Ambiente	Temperatura: Máxima de ayer	Temperatura: Mínima en últimas 12 h.	Lluvias en 24 horas	Altura del barómetro
		700 +	°	°	°	mm.	
REGION 1	Ensenada						
	Guaymas	64.4	14	25	14	0	3
	Hermosillo						
	La Paz	62.6	16	21	16	0	10
	Mexicali						
	Sta. Rosalía						
REGION 2	Culiacán	61.0	14	31	12	0	53
	El Fuerte						
	Mazatlán	61.4	18	23	17	0	78
	San Blas	60.8	16	25	14	0	7
	Islas Marías	60.6	16	...	16	0	
REGION 3	Acapulco	59.2	20	30	18	0	7
	Chilpancingo	59.0	18	29	17	0	
	Colima	59.6	20	29	20	0	494
	Manzanillo	60.1	19	...	19	0	
	Oaxaca	58.0	18	...	16	0	
	Pochutla						
	Salina Cruz	58.2	22	32	22	0	56
	Tapachula	60.1	20	35	19	Inap.	168
REGION 4	Camargo, Chih.						
	C. Lerdo	54.4	15	33	15	0	1140
	Chihuahua	54.0	10	23	10	0	1423
	Durango	57.0	11	24	10	0	1886
	Parral						
	Stgo. Papasquiaro						
	Temosachic						
	Villa González						
REGION 5	Aguascalientes	57.2	9	26	5	0	1890
	Guadalajara	59.0	11	29	9	0	1556
	Guanajuato	58.2	12	25	7	0	2037
	León						1809
	Querétaro	58.5	12	27	11	0	1842
	S. Luis Potosí						1877
	Zacatecas, (C. de la Bufa)	57.1	8	19	8	0	2612
REGION 6	Cuernavaca	58.2	15	28	15	0	1538
	Morelia	58.1	10	24	10	0	1933
	Pachuca	58.5	7	...	6	0	2436
	Puebla	58.8	8	24	8	0	2150
	Tacubaya	58.6	6	26	5	0	2308
	Toluca	58.1	6	20	3	0	2675
	Tulancingo	58.5	10	22	9	0	2181
REGION 7	C. Victoria						317
	Lampazos	55.2	19	...	19	0	317
	Matamoros	58.0	22	28	22	0	8
	Monclova						
	Monterrey	55.5	17	30	17	0	528
	Saltillo	56.4	15	28	15	0	1609
REGION 8	Córdoba	58.7	14	26	13	0	871
	Jalapa	59.5	14	23	14	Inap.	1399
	Orizaba	58.7	15	23	12	0	1248
	Río Verde	57.5	16	29	15	0	1012
	Tampico	59.1	22	28	20	0	8
	Tuxpan						
	Veracruz	59.8	21	25	21	0	16
REGION 9	C. del Carmen	61.0	24	...	21	0	
	Comitán						
	Frontera	60.4	23	32	20	Inap.	2
	Puerto México	60.2	22	26	22	0	14
	Rincón Antonio						208
	S. Cristóbal	60.2	9	20	9	0	2118
	Villahermosa	60.3	20	33	20	0	20
REGION 10	Campeche	61.4	22	27	21	0	25
	Maxcanú	62.4	22	33	20	0	12
	Mérida	62.2	22	...	20	0	22
	Payo Obispo	61.8	21	28	21	1	4
	Peto						
	Progreso	62.4	22	25	21	0	14
	Valladolid	62.4	20	30	20	0	22

ESTADO GENERAL DEL TIEMPO

Una depresión, con centro en Pueblo, EE. UU., cubre con su área una extensa zona, la mayor parte del País está dentro de ella. Las presiones se encuentran ligeramente altas, tanto en el Golfo como en el Pacífico. Unicamente en los Estados de Tabasco y Chiapas se registraron algunas lluvias. Las temperaturas están, en lo general, sobre su normal.

PROBABILIDADES PARA EL DIA Y LA NOCHE DE MAÑANA

REGION 1	Descenso de temperatura. Nublados. Lluvias aisladas. Vientos moderados del Noroeste.
REGION 2	Descenso de temperatura. Nublados. Lluvias aisladas. Vientos algo fuertes del Oeste.
REGION 3	Ligeras variaciones de temperatura. Algunos nublados. Lluvias aisladas. Vientos débiles del Suroeste.
REGION 4	Ligeras variaciones de temperatura. Algunos nublados.
REGION 5	Ligeras variaciones de temperatura. Algunos nublados.
REGION 6	Ligeras variaciones de temperatura. Algunos nublados. Pocas lluvias.
REGION 7	Ligeras variaciones de temperatura. Algunos nublados. Lluvias aisladas. Vientos moderados del Sur.
REGION 8	Ascenso de temperatura. Algunos nublados. Vientos moderados del Sur.
REGION 9	Ascenso de temperatura. Algunos nublados. Vientos moderados del Sur.
REGION 10	Ligeras variaciones de temperatura. Algunos nublados. Lluvias aisladas. Vientos débiles del Sureste.

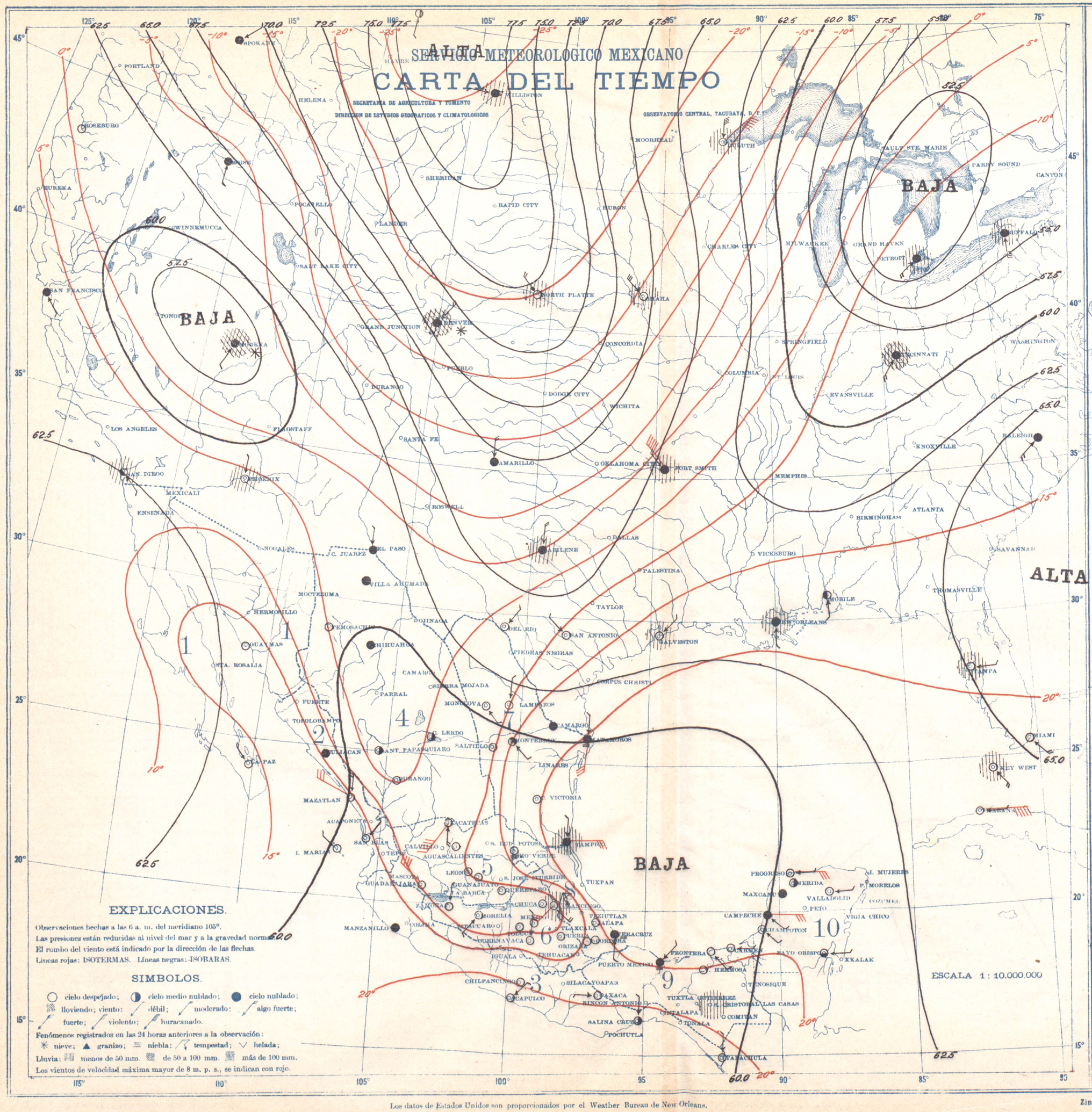

Los datos de Estados Unidos son proporcionados por el Weather Bureau de New Orleans.

JUEVES 23 DE FEBRERO DE 1922

	ESTACIONES	Presión al nivel del mar	Temperatura: Ambiente	Temperatura: Máxima de ayer	Temperatura: Mínima en últimas 24 h.	Lluvias en 24 horas	Altura del barómetro
		700 +	°	°	°	mm.	
REGION 1	Ensenada						
	Guaymas	62.0	16	25	16	0	3
	Hermosillo						
	La Paz	61.4	13	22	11	0	10
	Mexicali						
	Sta. Rosalía						
REGION 2	Culiacán	60.2	12	29	11	0	53
	El Fuerte						
	Mazatlán	60.0	16	22	15	0	78
	San Blas	59.6	15	...	15	0	7
	Islas Marías	59.6	17	26	14	0	
REGION 3	Acapulco	58.6	21	30	20	0	7
	Chilpancingo	58.8	17	30	17	0	
	Colima						494
	Manzanillo	58.1	18	...	18	0	
	Oaxaca	58.0	18	30	15	0	
	Pochutla						
	Salina Cruz	57.6	23	29	22	0	56
	Tapachula	59.7	21	34	20	0	168
REGION 4	Camargo, Chih.						
	C. Lerdo	59.0	9	31	8	0	1140
	Chihuahua	59.5	4	19	4	0	1423
	Durango	59.7	5	23	4	0	1886
	Parral						
	Stgo. Papasquiaro						
	Témosachic						
	Villa González						
REGION 5	Aguascalientes	58.4	5	25	5	0	1890
	Guadalajara	58.3	10	26	9	0	1556
	Guanajuato	58.8	10	23	5	0	2037
	León	58.0	12	26	8	0	1809
	Querétaro	58.7	9	25	9	0	1842
	S. Luis Potosí						1877
	Zacatecas, (C. de la Bufa)	58.5	8	17	7	0	2612
REGION 6	Cuernavaca	58.4	16	26	15	0	1538
	Morelia	59.2	9	23	9	0	1933
	Pachuca						2436
	Puebla	58.3	9	24	8	0	2150
	Tacubaya	58.2	7	25	6	0	2308
	Toluca	58.3	5	19	3	0	2675
	Tulancingo	58.1	10	23	8	3	2181
REGION 7	C. Victoria						317
	Lampazos	60.2	13	34	12	0	317
	Matamoros	60.0	20	28	20	0	8
	Monclova						
	Monterrey	59.8	19	33	17	0	528
	Saltillo	59.9	9	25	9	0	1609
REGION 8	Córdoba	58.0	18	27	17	0	871
	Jalapa	58.1	17	25	16	0	1399
	Orizaba	57.7	19	23	15	0	1248
	Río Verde	58.6	16	32	15	0	1012
	Tampico	58.3	22	28	22	Inap.	8
	Tuxpan						
	Veracruz	57.6	23	25	22	0	16
REGION 9	C. del Carmen	59.6	22	...	21	0	
	Comitán						
	Frontera	59.5	23	32	20	0	2
	Puerto México	58.5	20	27	20	0	14
	Rincón Antonio						208
	S. Cristóbal						2118
	Villahermosa	58.7	20	33	19	0	20
REGION 10	Campeche	60.0	22	30	20	0	25
	Maxcanú	60.8	21	33	20	0	12
	Mérida	61.2	21	31	21	0	22
	Payo Obispo	61.0	24	28	22	0	4
	Peto						
	Progreso	61.8	21	27	20	0	14
	Valladolid	61.2	21	31	21	0	22

ESTADO GENERAL DEL TIEMPO

El área de bajas presiones que ayer cubría una gran zona, ha perdido su valor, dividiéndose en otros centros de menor importancia. Las presiones ascendieron en la región Norte, quedando el Sur del País cubierto aún por presiones bajas. Se registraron lluvias en la región Sur de la Mesa Central, y algunas en la Vertiente del Golfo. Las temperaturas disminuyeron en los Estados del Norte.

PROBABILIDADES PARA EL DIA Y LA NOCHE DE MAÑANA

REGION 1	Ligeras variaciones de temperatura. Algunos nublados. Vientos débiles del Norte.
REGION 2	Ligeras variaciones de temperatura. Algunos nublados. Vientos moderados del Oeste.
REGION 3	Ligeras variaciones de temperatura. Algunos nublados. Vientos débiles del Noroeste.
REGION 4	Descenso de temperatura. Algunos nublados.
REGION 5	Descenso de temperatura. Algunos nublados. Pocas lluvias.
REGION 6	Descenso de temperatura. Algunos nublados. Pocas lluvias.
REGION 7	Descenso de temperatura. Nublados. Algunas lluvias. Vientos algo fuertes del Norte.
REGION 8	Descenso de temperatura. Nublados. Algunas lluvias. Vientos fuertes del Norte.
REGION 9	Ligeras variaciones de temperatura. Nublados. Algunas lluvias. Vientos algo fuertes del Norte.
REGION 10	Ligeras variaciones de temperatura. Algunos nublados. Lluvias aisladas. Vientos moderados del Noreste.

Zincografía de la Dirección de Estudios Geográficos y Climatológicos

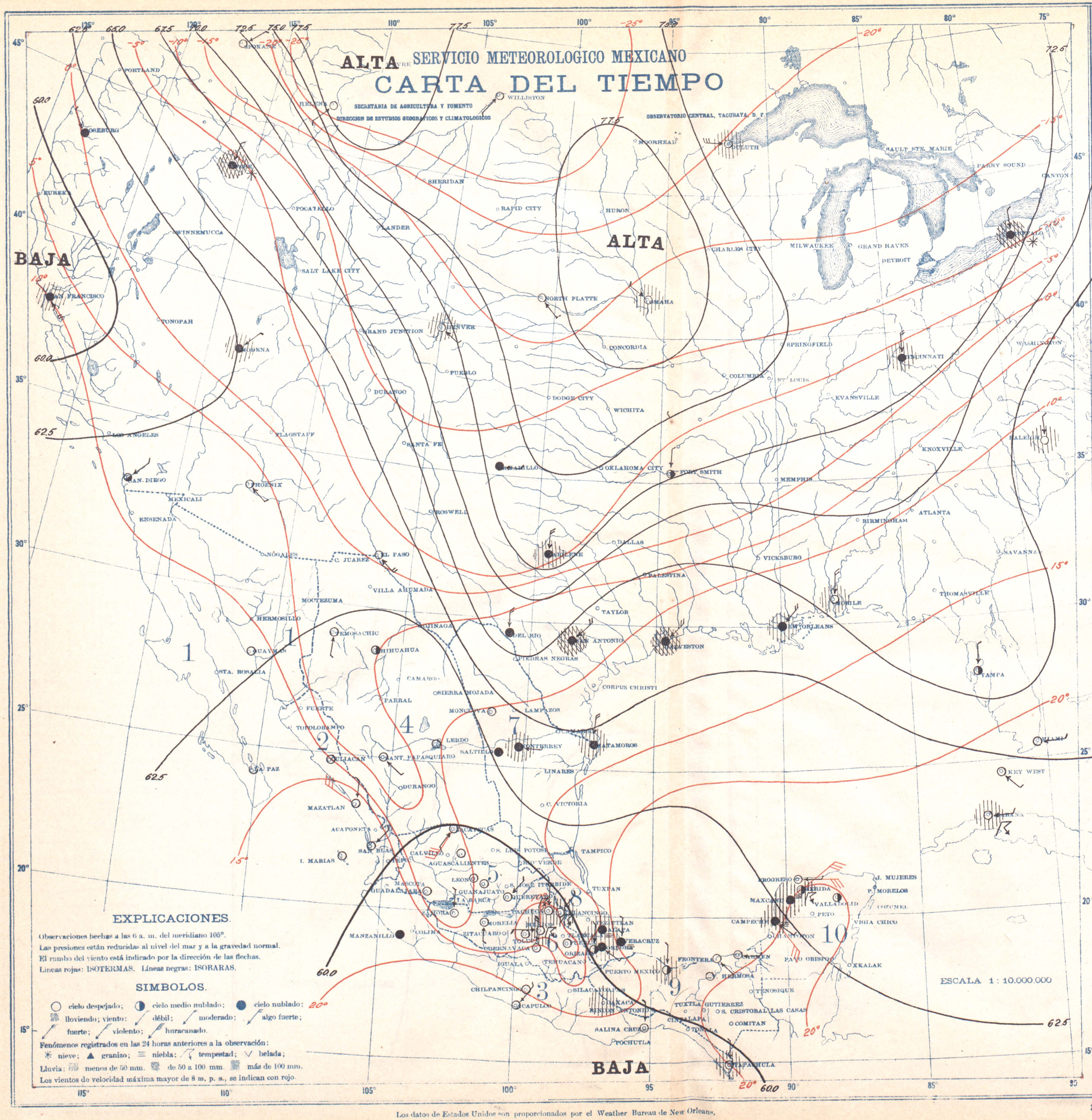

Los datos de Estados Unidos son proporcionados por el Weather Bureau de New Orleans.

VIERNES 24 DE FEBRERO DE 1922

	ESTACIONES	Presión al nivel del mar	Temperatura: Ambiente	Temperatura: Máxima de ayer	Temperatura: Mínima en últimas 12 h.	Lluvias en 24 horas	Altura del barómetro
		700 +	°	°	°	mm.	
REGION 1	Ensenada						
	Guaymas	62.8	14	28	14	0	3
	Hermosillo						
	La Paz	61.8	13	...	12	0	10
	Mexicali						
	Sta. Rosalía						
REGION 2	Culiacán	60.6	10	30	10	0	53
	El Fuerte						
	Mazatlán	60.4	17	21	16	0	78
	San Blas	60.4	16	...	16	0	7
	Islas Marías	60.4	16	...	14	0	
REGION 3	Acapulco	58.4	22	30	21	0	7
	Chilpancingo	59.6	19	29	18	0	
	Colima						494
	Manzanillo	59.5	18	24	18	0	
	Oaxaca						
	Pochutla						
	Salina Cruz	57.8	24	27	23	0	56
	Tapachula	59.7	20	33	19	Inap.	168
REGION 4	Camargo, Chih.						
	C. Lerdo	60.2	10	29	10	0	1140
	Chihuahua	60.2	5	17	5	0	1423
	Durango	60.4	4	22	4	0	1886
	Parral						
	Stgo. Papasquiaro						
	Temosachic						
	Villa González						
REGION 5	Aguascalientes	58.6	9	25	6	0	1890
	Guadalajara	59.5	9	28	9	0	1556
	Guanajuato	59.1	11	23	5	0	2037
	León	59.0	12	25	10	0	1809
	Querétaro	59.7	11	27	10	0	1842
	S. Luis Potosí						1877
	Zacatecas, (C. de la Bufa)	59.8	9	17	8	0	2612
REGION 6	Cuernavaca	59.6	16	27	16	0	1538
	Morelia	59.6	9	23	9	0	1933
	Pachuca	58.3	9	17	7	11	2436
	Puebla	59.5	9	25	8	0	2150
	Tacubaya	59.8	7	26	5	Inap.	2308
	Toluca	59.5	7	20	4	0	2675
	Tulancingo	59.6	11	21	9	1	2181
REGION 7	C. Victoria						317
	Lampazos						317
	Matamoros						8
	Monclova						
	Monterrey	64.8	13	25	12	5	528
	Saltillo	62.7	11	21	10	0	1609
REGION 8	Córdoba	60.4	17	28	14	Inap.	871
	Jalapa	60.3	15	24	15	Inap.	1399
	Orizaba	60.8	16	24	14		1248
	Río Verde						1012
	Tampico						8
	Tuxpan						
	Veracruz	61.2	24	25	24	0	16
REGION 9	C. del Carmen	61.6	23	...	21	0	
	Comitán						
	Frontera	61.4	23	33	22	0	2
	Puerto México	61.1	24	28	22	Inap.	14
	Rincón Antonio						208
	S. Cristóbal						2118
	Villahermosa	61.8	21	33	21	0	20
REGION 10	Campeche	62.4	22	31	22	Inap.	25
	Maxcanú	63.2	18	31	18	27	12
	Mérida	63.4	20	32	19	Inap.	22
	Payo Obispo						4
	Peto						
	Progreso	63.6	21	30	21	0	14
	Valladolid	63.0	18	31	18	0	22

ESTADO GENERAL DEL TIEMPO

Las presiones continuaron en ascenso en la región Noreste del País. La pendiente barométrica se ha intensificado. Un anticiclón, con centro en Omaha, EE. UU., comienza a invadir los Estados fronterizos. La región Sur se encuentra cubierta por bajas presiones. Se registraron abundantes lluvias en el Norte de la Vertiente del Golfo y en la Península de Yucatán. En la Mesa Central las lluvias tuvieron caracteres tempestuosos.

PROBABILIDADES PARA EL DIA Y LA NOCHE DE MAÑANA

REGION 1	Ligeras variaciones de temperatura. Algunos nublados. Vientos moderados del Oeste.
REGION 2	Ligeras variaciones de temperatura. Algunos nublados. Vientos moderados del Oeste.
REGION 3	Descenso de temperatura. Algunos nublados. Pocas lluvias. Vientos débiles del Norte.
REGION 4	Descenso de temperatura. Nublados. Algunas lluvias.
REGION 5	Descenso de temperatura. Algunos nublados. Pocas lluvias.
REGION 6	Descenso de temperatura. Nublados. Algunas lluvias.
REGION 7	Descenso de temperatura. Nublados. Algunas lluvias. Vientos algo fuertes del Norte.
REGION 8	Descenso de temperatura. Nublados. Lluvias. Vientos fuertes del Norte.
REGION 9	Descenso de temperatura. Nublados. Lluvias. Vientos fuertes del Norte.
REGION 10	Descenso de temperatura. Nublados. Algunas lluvias. Vientos algo fuertes del Noreste.

NOTA:—Hay probabilidades de Onda Fría para los últimos días del mes

Zincografía de la Dirección de Estudios Geográficos y Climatológicos

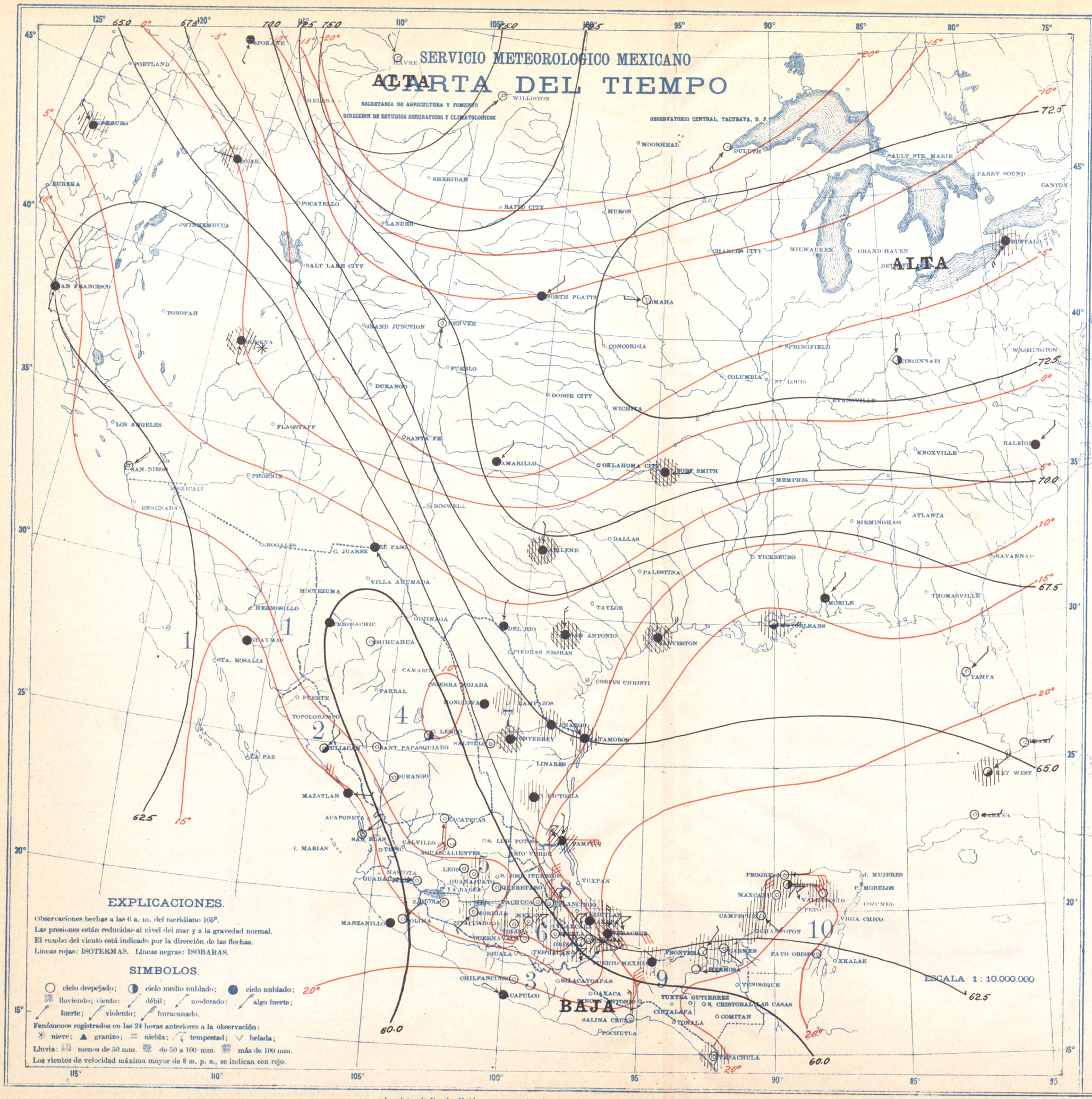

Los datos de Estados Unidos son proporcionados por el Weather Bureau de New Orleans.

SABADO 25 DE FEBRERO DE 1922

	ESTACIONES	Presión al nivel del mar	Temperatura: Ambiente	Temperatura: Máxima de ayer	Temperatura: Mínima en últimas 12 h.	Lluvias en 24 horas	Altura del barómetro
		700 +	°	°	°	mm.	
REGION 1	Ensenada						
	Guaymas	61.2	17	30	16	0	3
	Hermosillo						
	La Paz						10
	Mexicali						
	Sta. Rosalía						
REGION 2	Culiacán	60.4	11	31	9	0	53
	El Fuerte						
	Mazatlán	60.2	16	21	16	0	78
	San Blas	60.8	15	25	15	0	7
	Islas Marías						
REGION 3	Acapulco	60.4	22	30	20	0	7
	Chilpancingo	59.2	18	30	17	0	
	Colima	60.4	19	29	19	0	494
	Manzanillo	60.5	18	...	18	0	
	Oaxaca						
	Pochutla						
	Salina Cruz	57.6	26	33	25	0	56
	Tapachula	59.7	21	34	19	Inap.	168
REGION 4	Camargo, Chih.						
	C. Lerdo	58.8	10	30	10	0	1140
	Chihuahua	59.7	8	18	8	0	1423
	Durango	59.8	7	25	7	0	1886
	Parral						
	Stgo. Papasquiaro						
	Temosachic						
	Villa González						
REGION 5	Aguascalientes						1890
	Guadalajara	59.2	12	28	11	0	1556
	Guanajuato	59.2	12	24	6	Inap.	2037
	León	58.1	11	25	10	0	1809
	Querétaro	59.3	11	23	10	0	1842
	S. Luis Potosí						1877
	Zacatecas, (C. de la Bufa)	59.0	9	13	7	0	2612
REGION 6	Cuernavaca	59.5	15	27	15	0	1538
	Morelia	58.8	11	24	10	Inap.	1933
	Pachuca						2436
	Puebla	59.9	7	24	7	5	2150
	Tacubaya	59.7	5	25	4	6	2308
	Toluca	59.5	6	18	4	6	2675
	Tulancingo	60.4	7	20	6	1	2181
REGION 7	C. Victoria						317
	Lampazos	64.8	7	20	6	Inap.	317
	Matamoros	65.0	8	20	8	1	8
	Monclova						
	Monterrey	64.6	8	13	8	3	528
	Saltillo	62.5	8	19	6	0	1609
REGION 8	Córdoba	62.2	13	27	12	20	871
	Jalapa	62.6	13	23	12	3	1399
	Orizaba	61.3	13	23	10	48	1248
	Río Verde						1012
	Tampico	63.3	17	25	16	101	8
	Tuxpan						
	Veracruz	62.8	22	25	22	28	16
REGION 9	C. del Carmen	62.2	25	...	23	Inap.	
	Comitán						
	Frontera	61.5	24	32	20	6	2
	Puerto México	62.3	23	28	23	Inap.	14
	Rincón Antonio						208
	S. Cristóbal						2118
	Villahermosa	62.4	21	33	20	0	20
REGION 10	Campeche	62.8	23	29	22	Inap.	25
	Maxcanú						12
	Mérida	63.6	22	32	21	Inap.	22
	Payo Obispo	62.0	24	28	21	0	4
	Peto						
	Progreso	64.0	22	25	22	0	14
	Valladolid	63.0	20	31	20	Inap.	22

ESTADO GENERAL DEL TIEMPO

Las presiones ascendieron en la región Noreste del País. Una depresión de área extensa cubre una faja dirigida hacia el Noroeste. La pendiente barométrica es moderada. Abundantes lluvias se registraron en los Estados de Tamaulipas y Veracruz. En la Mesa Central las lluvias fueron tempestuosas, registrándose algunas granizadas.

PROBABILIDADES PARA EL DIA Y LA NOCHE DE MAÑANA

REGION 1	Ligeras variaciones de temperatura. Algunos nublados. Vientos moderados del Noroeste.
REGION 2	Ligeras variaciones de temperatura. Algunos nublados. Vientos algo fuertes del Oeste.
REGION 3	Ligeras variaciones de temperatura. Algunos nublados. Lluvias aisladas. Vientos débiles del Noroeste.
REGION 4	Ligeras variaciones de temperatura. Algunos nublados. Pocas lluvias.
REGION 5	Ligeras variaciones de temperatura. Algunos nublados. Lluvias aisladas.
REGION 6	Ligeras variaciones de temperatura. Nublados. Algunas lluvias.
REGION 7	Ligeras variaciones de temperatura. Nublados. Algunas lluvias. Vientos moderados del Noreste.
REGION 8	Ligeras variaciones de temperatura. Nublados. Lluvias. Vientos algo fuertes del Noreste.
REGION 9	Descenso de temperatura. Nublados. Algunas lluvias. Vientos algo fuertes del Noreste.
REGION 10	Descenso de temperatura. Nublados. Algunas lluvias. Vientos moderados del Este.

Zincografía de la Dirección de Estudios Geográficos y Climatológicos

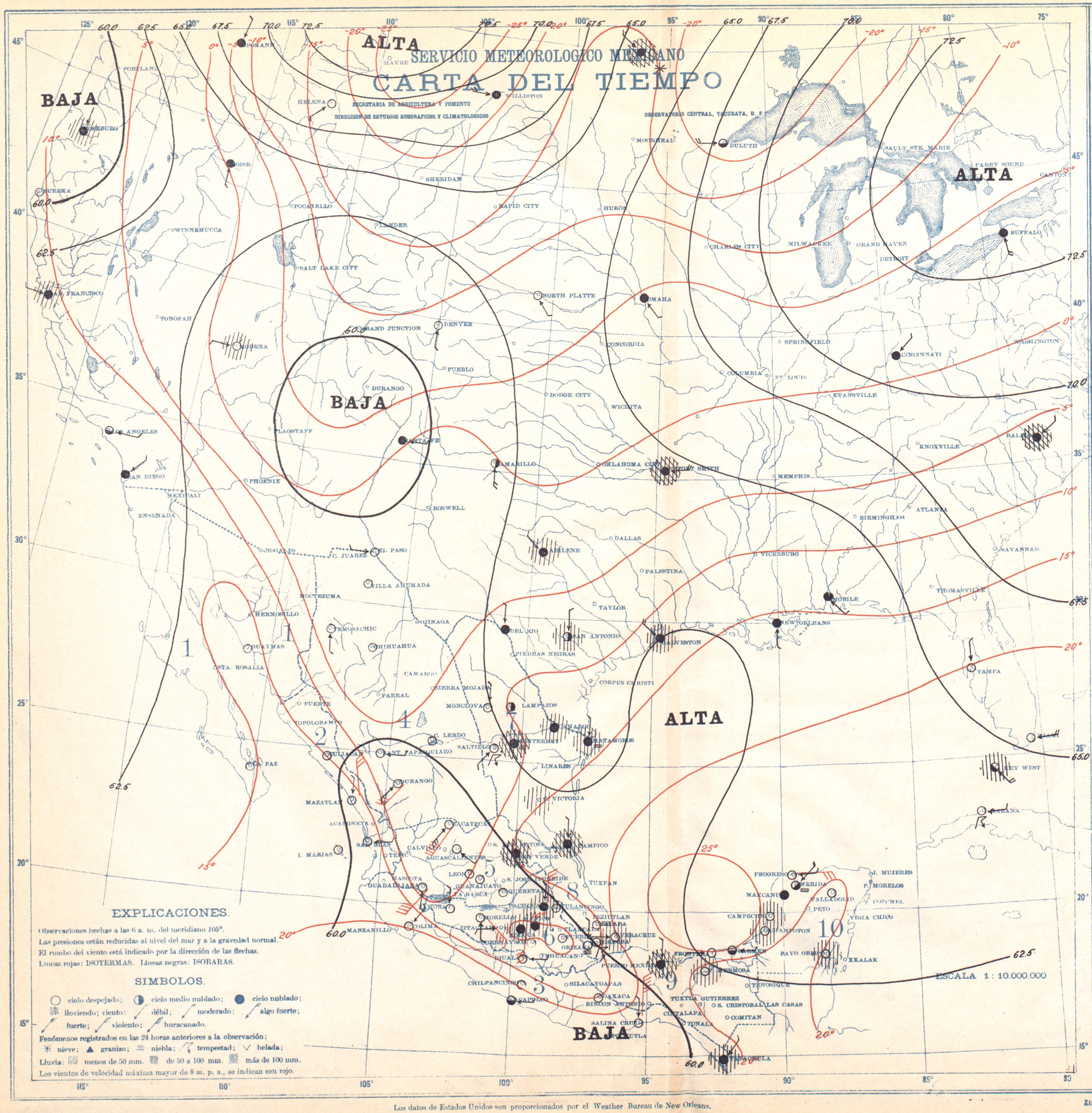

Los datos de Estados Unidos son proporcionados por el Weather Bureau de New Orleans.

DOMINGO 26 DE FEBRERO DE 1922

	ESTACIONES	Presión al nivel del mar	Temperatura: Ambiente	Máxima de ayer	Mínima en 12 h.	Lluvias en 24 horas	Altura del barómetro
		700 +	°	°	°	mm.	
REGION 1	Ensenada						
	Guaymas	61.2	15	29	14	0	3
	Hermosillo						
	La Paz	61.0	15	20	13	0	10
	Mexicali						
	Sta. Rosalía						
REGION 2	Culiacán	60.8	12	32	12	0	53
	El Fuerte						
	Mazatlán	59.9	16	21	16	0	78
	San Blas	59.8	14	24	14	0	7
	Islas Marías	60.2	17	25	15	0	
REGION 3	Acapulco	59.2	23	30	20	0	7
	Chilpancingo	59.0	19	30	19	0	
	Colima	59.9	20	30	20	0	494
	Manzanillo						
	Oaxaca	59.8	17	28	16	0	
	Pochutla						
	Salina Cruz	58.0	23	31	23	0	56
	Tapachula	60.7	22	35	21	Inap.	168
REGION 4	Camargo, Chih.						
	C. Lerdo	60.4	10	26	10	0	1140
	Chihuahua	60.6	2	19	2	0	1423
	Durango	59.6	5	23	4	0	1886
	Parral						
	Stgo. Papasquiaro						
	Temosachic						
	Villa González						
REGION 5	Aguascalientes	59.3	9	25	9	0	1890
	Guadalajara	59.9	9	27	9	0	1556
	Guanajuato	59.6	12	23	6	0	2037
	León	59.0	12	26	10	0	1809
	Querétaro	59.0	12	...	11	0	1842
	S. Luis Potosí						1877
	Zacatecas, (C. de la Bufa)	59.9	7	17	7	0	2612
REGION 6	Cuernavaca						1538
	Morelia	59.6	11	23	10	0	1933
	Pachuca	58.9	11	20	7	Inap.	2436
	Puebla	58.7	10	23	10	0	2150
	Tacubaya	58.5	10	24	9	1	2308
	Toluca	58.0	9	19	9	Inap.	2675
	Tulancingo	59.0	11	20	10	0	2181
REGION 7	C. Victoria						317
	Lampazos	63.0	12	32	12	0	317
	Matamoros	63.4	11	14	10	Inap.	8
	Monclova						
	Monterrey	63.1	9	12	8	2	528
	Saltillo	62.0	7	25	4	0	1609
REGION 8	Córdoba						871
	Jalapa	60.4	14	22	13	0	1399
	Orizaba	59.9	15	22	14	0	1248
	Río Verde	60.2	17	26	16	Inap.	1012
	Tampico	61.5	17	21	17	3	8
	Tuxpan						
	Veracruz	61.2	21	25	21	29	16
REGION 9	C. del Carmen	62.6	25	...	20	0	
	Comitán						
	Frontera	62.7	25	32	22	0	2
	Puerto México	61.3	23	27	23	3	14
	Rincón Antonio						208
	S. Cristóbal						2118
	Villahermosa	62.4	20	33	20	Inap.	20
REGION 10	Campeche	62.8	24	...	24	Inap.	25
	Maxcanú	63.0	21	31	20	0	12
	Mérida	62.6	21	31	20	0	22
	Payo Obispo	62.0	21	29	20	Inap.	4
	Peto						
	Progreso	63.2	22	26	21	0	14
	Valladolid	63.8	19	30	19	0	22

ESTADO GENERAL DEL TIEMPO

La República, en su mayor parte, está cubierta por una zona de presiones bajas. La pendiente barométrica es débil y asciende hacia el Noreste. En las costas del Golfo las lluvias abarcaron gran extensión, sin haberse registrado precipitaciones tan abundantes como en los días anteriores. En la región Sur de la Mesa Central hubo también lluvias.

PROBABILIDADES PARA EL DIA Y LA NOCHE DE MAÑANA

REGION 1	Ligeras variaciones de temperatura. Algunos nublados. Lluvias aisladas. Vientos moderados del Noroeste.
REGION 2	Ligeras variaciones de temperatura. Algunos nublados. Vientos algo fuertes del Noroeste.
REGION 3	Ligeras variaciones de temperatura. Algunos nublados. Pocas lluvias. Vientos débiles del Noroeste.
REGION 4	Ligeras variaciones de temperatura. Dominará cielo despejado. Heladas.
REGION 5	Ligeras variaciones de temperatura. Algunos nublados, lluvias aisladas.
REGION 6	Ligeras variaciones de temperatura. Algunos nublados y lluvias aisladas.
REGION 7	Ligeras variaciones de temperatura. Dominará cielo despejado. Vientos débiles del Noreste.
REGION 8	Ascenso de temperatura. Algunos nublados. Vientos débiles del Noreste.
REGION 9	Ascenso de temperatura. Algunos nublados. Vientos débiles del Noreste.
REGION 10	Ligeras variaciones de temperatura. Algunos nublados. Vientos débiles del Este.

Zincografía de la Dirección de Estudios Geográficos y Climatológicos

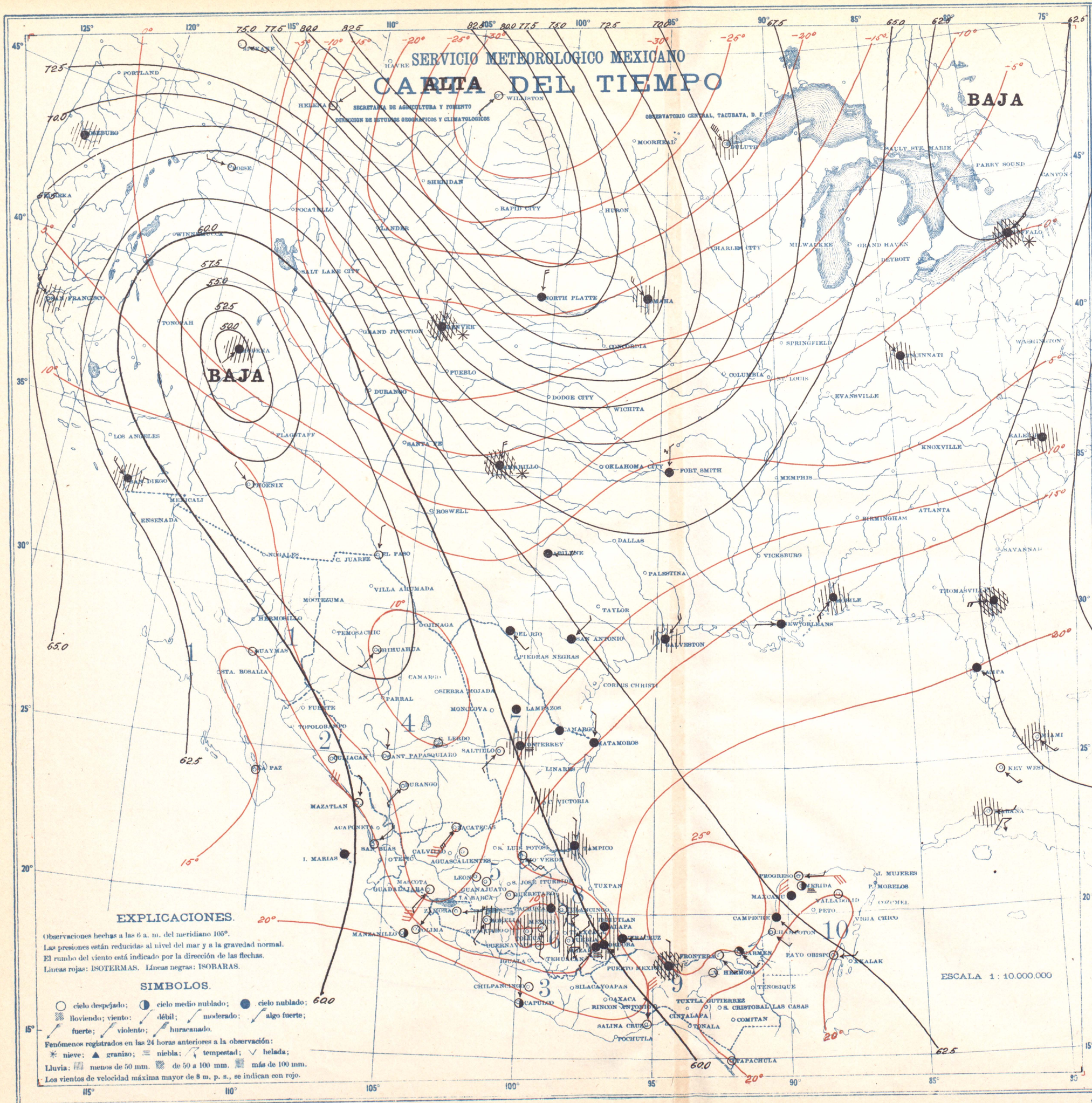

Los datos de Estados Unidos son proporcionados por el Weather Bureau de New Orleans.

Zincografía de la Dirección de Estudios Geográficos y Climatológicos

LUNES 27 DE FEBRERO DE 1922

	ESTACIONES	Presión al nivel del mar	Temperatura: Ambiente	Temperatura: Máxima de ayer	Temperatura: Mínima en últimas 12 h.	Lluvias en 24 horas	Altura del barómetro
		700 +	°	°	°	mm.	
REGION 1	Ensenada						
	Guaymas	61.2	15	...	14	0	3
	Hermosillo						
	La Paz	60.8	15	...	14	0	10
	Mexicali						
	Sta. Rosalía						
REGION 2	Culiacán	60.1	11	32	11	0	53
	El Fuerte						
	Mazatlán	60.0	18	21	17	0	78
	San Blas	59.8	14	...	14	0	7
	Islas Marías	60.2	16	...	16	0	
REGION 3	Acapulco	58.8	22	30	20	0	7
	Chilpancingo	58.6	19	30	19	0	
	Colima	59.6	20	..	20	0	494
	Manzanillo	59.7	19	25	19	0	
	Oaxaca						
	Pochutla						
	Salina Cruz	58.2	24	32	23	0	56
	Tapachula						168
REGION 4	Camargo, Chih.						
	C. Lerdo	58.4	10	29	9	0	1140
	Chihuahua	56.0	11	21	10	0	1423
	Durango	59.3	8	23	7	0	1886
	Parral						
	Stgo. Papasquiaro						
	Temosachic						
	Villa González						
REGION 5	Aguascalientes	58.5	8	25	7	0	1890
	Guadalajara	58.9	9	27	8	0	1556
	Guanajuato	59.1	11	24	5	0	2037
	León	58.7	11	25	10	0	1809
	Querétaro	59.0	12	24	10	0	1842
	S. Luis Potosí						1877
	Zacatecas, (C. de la Bufa)	58.0	7	27	6	0	2612
REGION 6	Cuernavaca						1538
	Morelia	59.0	11	23	10	1	1933
	Pachuca	58.1	9	..	7	5	2436
	Puebla	59.5	10	21	9	3	2150
	Tacubaya	59.0	8	20	7	3	2308
	Toluca	59.2	6	...	4	7	2675
	Tulancingo	59.6	11	...	9	1	2181
REGION 7	C. Victoria						317
	Lampazos						317
	Matamoros	61.6	15	17	14	0	70.0
	Monclova						
	Monterrey	60.8	10	16	10	Inap.	528
	Saltillo	59.9	9	24	9	0	1609
REGION 8	Córdoba	59.4	18	24	18	Inap.	871
	Jalapa	60.4	14	22	14	Inap.	1399
	Orizaba	59.3	16	23	13	0	1248
	Río Verde	59.0	16	...	15	0	1012
	Tampico	60.9	18	...	17	1	8
	Tuxpan						
	Veracruz	61.0	24	25	23	0	16
REGION 9	C. del Carmen	61.0	25	...	23	0	
	Comitán						
	Frontera	60.7	24	32	18	0	2
	Puerto México	61.1	25	27	24	Inap.	14
	Rincón Antonio						208
	S. Cristóbal						2118
	Villahermosa	61.3	21	33	20	0	20
REGION 10	Campeche	61.6	22	28	21	0	25
	Maxcanú	62.8	21	32	21	0	12
	Mérida	62.6	22	31	21	0	22
	Payo Obispo	61.8	24	...	24	0	4
	Peto						
	Progreso	63.4	23	27	21	0	67.5
	Valladolid	63.4	20	...	20	0	22

ESTADO GENERAL DEL TIEMPO

Una depresión con centro en Modena, EE. UU., ha cubierto la región Noroeste; la zona de bajas presiones cruza el País de Norte a Sur. Las temperaturas ascendieron en los Estados fronterizos teniendo pocas variaciones en los del Sur. Las lluvias disminuyeron en la Vertiente del Golfo. En la región Sur de la Mesa Central continuaron las lluvias.

PROBABILIDADES PARA EL DIA Y LA NOCHE DE MAÑANA

REGION 1	Descenso de temperatura. Algunos nublados. Lluvias aisladas. Vientos moderados del Noroeste.
REGION 2	Ligeras variaciones de temperatura. Algunos nublados. Pocas lluvias. Vientos algo fuertes del Oeste.
REGION 3	Ligeras variaciones de temperatura. Algunos nublados. Pocas lluvias. Vientos débiles del Suroeste.
REGION 4	Descenso de temperatura. Nublados. Algunas lluvias.
REGION 5	Ligeras variaciones de temperatura. Algunos nublados. Lluvias aisladas.
REGION 6	Ligeras variaciones de temperatura. Nublados. Lluvias.
REGION 7	Ascenso de temperatura. Nublados. Algunas lluvias. Vientos algo fuertes del Sur.
REGION 8	Ascenso de temperatura. Algunos nublados. Lluvias aisladas. Vientos débiles del Sur.
REGION 9	Ascenso de temperatura. Algunos nublados. Lluvias aisladas. Vientos débiles del Sur.
REGION 10	Ligeras variaciones de temperatura. Nublados. Algunas lluvias. Vientos débiles del Este.

NOTA: Es probable que las costas del Golfo comiencen a ser azotadas por vientos fuertes del Norte durante la noche del día 28, así como que se registre fuerte descenso de temperatura en los Estados fronterizos.

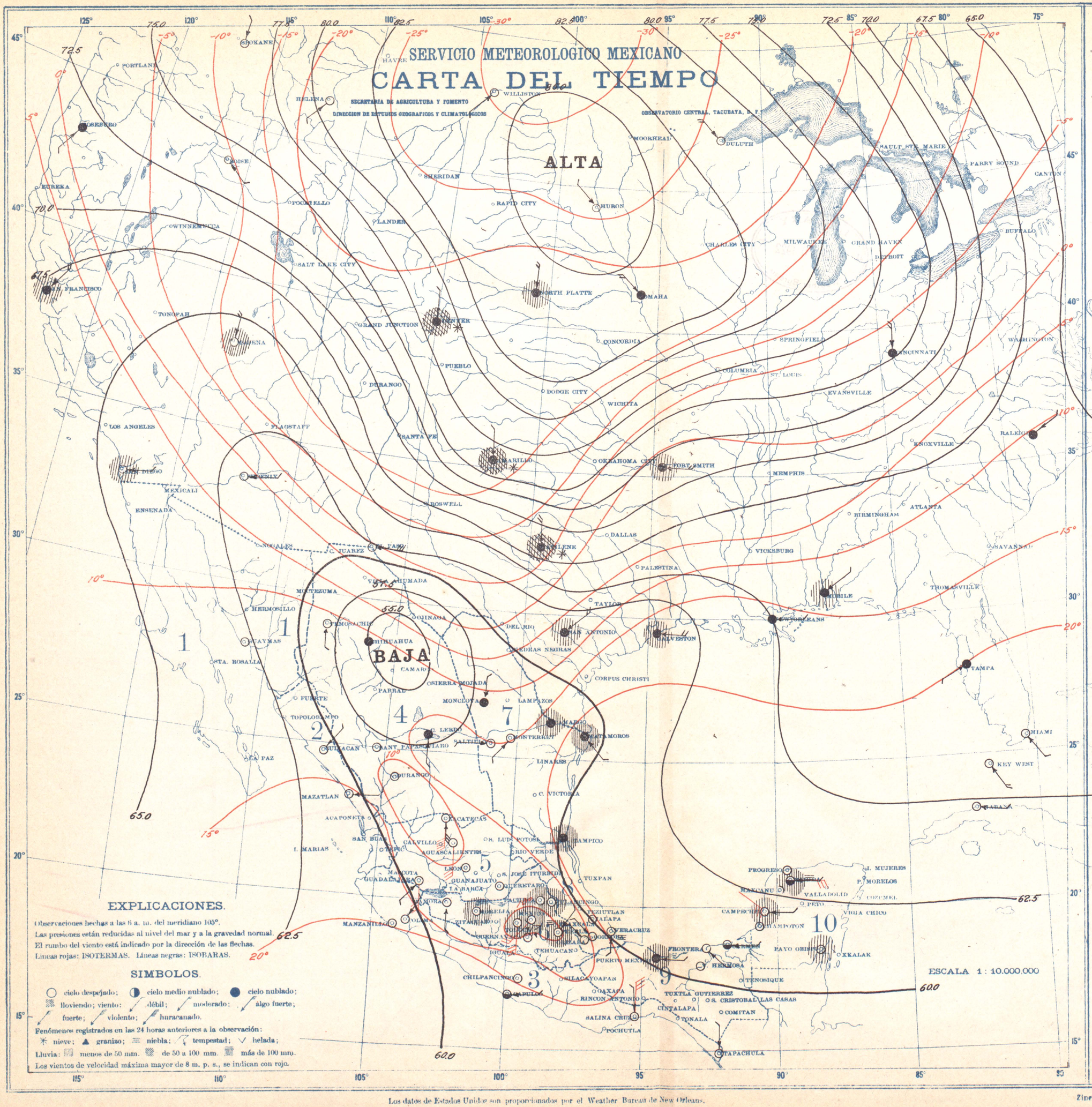

Los datos de Estados Unidos son proporcionados por el Weather Bureau de New Orleans.

MARTES 28 DE FEBRERO DE 1922

	ESTACIONES	Presión al nivel del mar	Temperatura: Ambiente	Temperatura: Máxima de ayer	Temperatura: Mínima en últimas 12 h.	Lluvias en 24 horas	Altura del barómetro
		700 +	°	°	°	mm.	
REGION 1	Ensenada						
	Guaymas	64.8	14	28	14	0	3
	Hermosillo						
	La Paz						10
	Mexicali						
	Sta. Rosalía						
REGION 2	Culiacán	60.2	12	31	12	0	53
	El Fuerte						
	Mazatlán	60.6	17	22	17	0	78
	San Blas						7
	Islas Marías						
REGION 3	Acapulco	59.8	22	31	20	0	7
	Chilpancingo	59.6	17	30	16	0	
	Colima	60.8	20	31	20	0	494
	Manzanillo	60.5	17	25	16	0	
	Oaxaca						
	Pochutla						
	Salina Cruz	58.2	24	33	23	0	56
	Tapachula	60.5	22	35	20	0	168
REGION 4	Camargo, Chih.						
	G. Lerdo	56.3	16	32	16	0	1140
	Chihuahua	55.0	11	23	10	0	1423
	Durango	59.0	7	..	6	0	1886
	Patral						
	Stgo. Papasquiaro						
	Témosachic						
	Villa González						
REGION 5	Aguascalientes	59.6	9	25	7	0	1890
	Guadalajara	59.7	10	28	9	0	1556
	Guanajuato						2037
	León	59.4	12	26	10	0	1809
	Querétaro	59.9	11	25	10	0	1842
	S. Luis Potosí						1877
	Zacatecas, (C. de la Bufa)	59.4	8	17	7	0	2612
REGION 6	Cuernavaca	58.9	17	26	16	0	1538
	Morelia						1933
	Pachuca						2436
	Puebla	59.5	9	23	7	Inap.	2150
	Tacubaya	59.3	7	24	5	1	2308
	Toluca	59.8	4	16	4	3	2675
	Tulancingo	59.4	11	21	9	Inap.	2181
REGION 7	C. Victoria						317
	Lampazos						317
	Matamoros	59.6	21	24	21	1	8
	Monclova						
	Monterrey	59.6	15	22	15	0	528
	Saltillo	58.4	15	27	12	0	1609
REGION 8	Córdoba	59.9	15	27	14	0	871
	Jalapa						1399
	Orizaba	59.4	17	23	12	0	1248
	Río Verde						1012
	Tampico	60.1	21	29	20	Inap.	8
	Tuxpan						
	Veracruz	60.0	23	25	23	0	16
REGION 9	C. del Carmen	60.8	23	...	21	0	
	Comitán						
	Frontera	60.9	23	32	21	0	2
	Puerto México	60.7	23	27	23	Inap.	14
	Rincón Antonio						208
	S. Cristóbal						2118
	Villahermosa	60.3	21	33	20	0	20
REGION 10	Campeche	61.8	23	29	22	14	25
	Maxcanú						12
	Mérida	63.0	22	32	21	Inap.	22
	Payo Obispo						4
	Peto						
	Progreso						14
	Valladolid						22

ESTADO GENERAL DEL TIEMPO

Una depresión, con centro en Chihuahua, mantiene bajas las presiones en casi todo el País. La pendiente barométrica se ha intensificado ligeramente en la República. Un intenso anticiclón, con centro en Huron, EE. UU., comienza a influenciar la región fronteriza. Las lluvias disminuyeron en general.

PROBABILIDADES PARA EL DIA Y LA NOCHE DE MAÑANA

REGION 1	Descenso de temperatura. Dominará cielo despejado. Vientos algo fuertes del Noroeste.
REGION 2	Descenso de temperatura. Algunos nublados. Vientos algo fuertes del Noroeste.
REGION 3	Ligeras variaciones de temperatura. Algunos nublados. Vientos débiles del Norte.
REGION 4	Descenso de temperatura. Nublados. Lluvias. Nevadas.
REGION 5	Descenso de temperatura. Nublados. Algunas lluvias.
REGION 6	Descenso de temperatura. Nublados. Lluvias.
REGION 7	Descenso de temperatura. Nublados. Lluvias. Vientos violentos del Norte.
REGION 8	Descenso de temperatura. Nublados. Lluvias. Vientos huracanados del Norte.
REGION 9	Descenso de temperatura. Nublados. Lluvias. Vientos violentos del Norte.
REGION 10	Descenso de temperatura. Nublados. Algunas lluvias. Vientos fuertes del Norte.

NOTA.—Es probable que el descenso de temperaturas que se registre en la región Norte, sea de los más intensos del año. En la Mesa Central la Onda Fría será también de importancia.

Zincografía de la Dirección de Estudios Geográficos y Climatológicos

LIBRARY
MAR 10 1922
Weather Bureau