National Oceanic and Atmospheric Administration

ERRATA NOTICE

One or more conditions of the original document may affect the quality of the image, such as:

Discolored pages
Faded or light ink
Binding intrudes into the text

This has been a co-operative project between the NOAA Central Library and the Climate Database Modernization Program, National Climate Data Center (NCDC). To view the original document, please contact the NOAA Central Library in Silver Spring, MD at (301) 713-2607 x124 or Library.Reference@noaa.gov

HOV Services
Imaging Contractor
12200 Kiln Court
Beltsville, MD 20704-1387
July 23, 2010

SERVICIO METEOROLOGICO MEXICANO

CARTA DEL TIEMPO

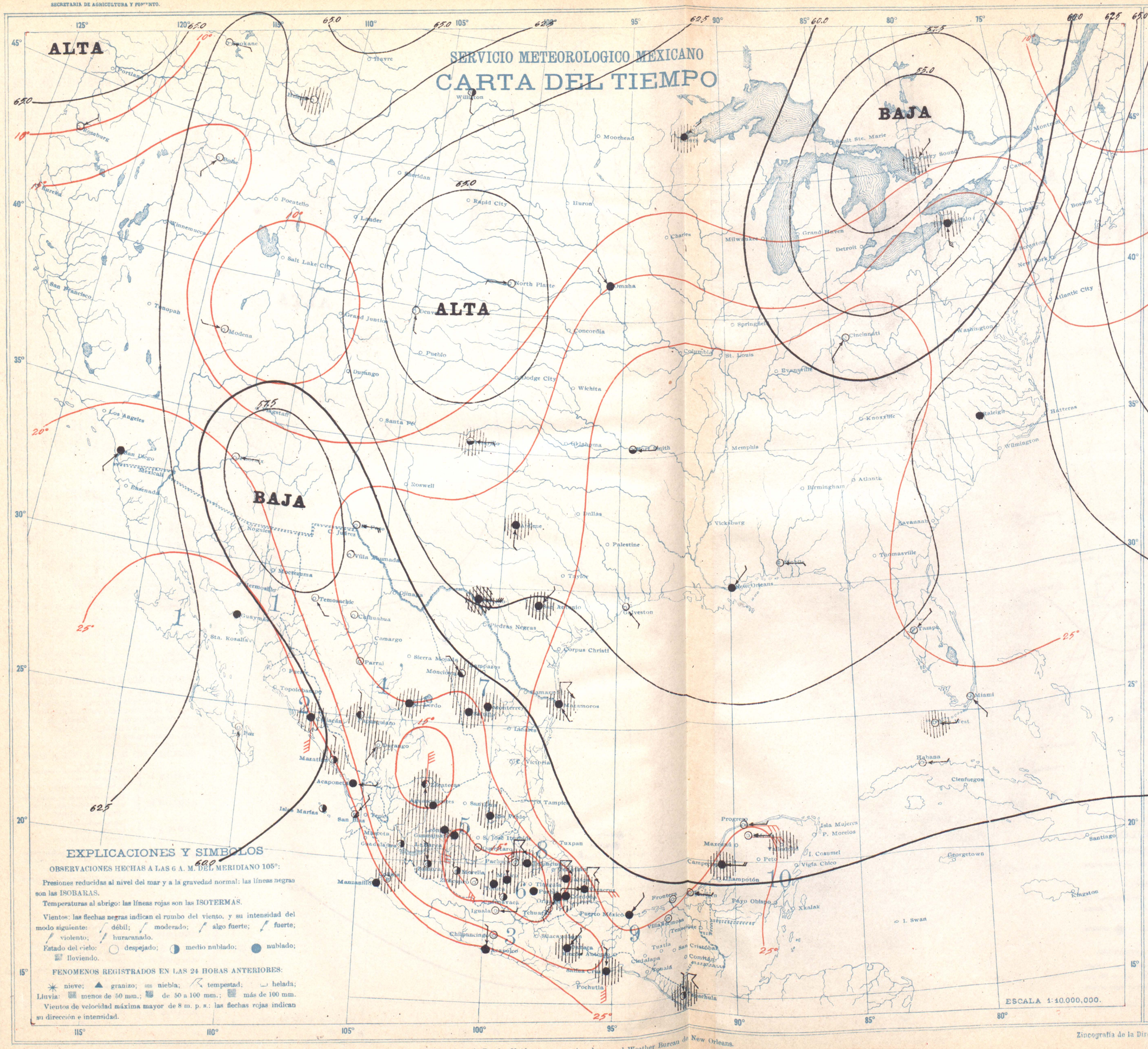

SABADO 17 DE JUNIO DE 1922

	ESTACIONES	Presión al nivel del mar	Temperatura Ambiente	Máxima de ayer	Mínima en últimas 14 h.	Lluvias en 24 horas	Altura del barómetro
		700 +	°	°	°	mm.	
REGION 1	Ensenada						
	Guaymas	61.4	26	42	25	0	3
	Hermosillo						
	La Paz						10
	Mexicali						
	Sta. Rosalía						
REGION 2	Culiacán	60.6	25	36	25	Inap.	53
	El Fuerte						
	Mazatlán	58.8	26	38	26	0	78
	Tepic	58.0	25	31	24	0	7
	Durango	58 6	27	...	23	0	
REGION 3	Acapulco	58.8	27	32	25	0	7
	Chilpancingo	58.8	23	28	21	0	
	Colima						494
	Manzanillo						
	Oaxaca	58.3	18	29	18	Inap.	
	Pochutla						
	Salina Cruz	58.0	24	32	23	3	56
	Tapachula	58.0	23	32	20	10	168
REGION 4	Camargo, Chih.						
	C. Lerdo	59.0	20	...	20	Inap	1140
	Chihuahua	56.6	23	32	23	0	1423
	Durango	58.9	18	...	17	Inap.	1886
	Parral						
	Stgo. Papasquiaro						
	Temosachic						
	Villa González						
REGION 5	Aguascalientes	58.8	16	30	15	8	1879
	Guadalajara	58.7	16	28	15	48	1556
	Guanajuato	58.5	14	28	13	17	2037
	León	58.4	16	33	15	12	1809
	Querétaro						1842
	S. Luis Potosí						1877
	Zacatecas, (C. de la Bufa)	58.0	11	19	10	1	2612
REGION 6	Cuernavaca	58.3	18	26	17	0	1538
	Morelia	59.4	16	22	16	1	1933
	Pachuca						2436
	Puebla	58.7	14	24	14	0	2150
	Tacubaya	58.2	13	25	12	14	2308
	Toluca	58.3	10	17	8	4	2675
	Tulancingo	59.3	15	26	14	6	2181
REGION 7	S. Victoria						317
	Lampazos						317
	Matamoros	61.2	26	32	25	0	8
	Monclova						
	Monterrey	58.9	22	25	20	43	528
	Saltillo	58.9	17	20	16	48	1609
REGION 8	Córdoba	59.0	21	28	19	6	871
	Jalapa	58.8	18	24	18	14	1399
	Orizaba	58.9	19	25	18	Inap.	1248
	Río Verde						1012
	Tampico						8
	Tuxpan						
	Veracruz	59.0	24	29	23	42	16
REGION 9	C. del Carmen	59.6	25	...	23	0	
	Comitán						
	Frontera	58.6	26	34	23	0	2
	Puerto México	59.8	27	31	27	0	14
	Rincón Antonio						208
	S. Cristóbal						2118
	Villahermosa	58.7	20	...	24	0	20
REGION 10	Campeche	60.7	24	30	23	0	25
	Maxcanú						12
	Mérida	61.2	25	33	22	0	22
	Payo Obispo						4
	Peto						
	Progreso	61.0	25	30	23	0	14
	Valladolid						22

ESTADO GENERAL DEL TIEMPO

Las presiones ascendieron en la región Oriental del país. En el Estado de Chihuahua las presiones continúan bajo la influencia de la depresión de Arizona. Se registraron abundantes lluvias en los Estados de Jalisco, Coahuila y Nuevo León; en la Mesa Central las lluvias abarcaron gran extensión.

PROBABILIDADES PARA EL DIA Y LA NOCHE DE MAÑANA

REGION 1	Ligeras variaciones de temperatura. Algunos nublados, pocas lluvias. Vientos débiles del Oeste.
REGION 2	Ligeras variaciones de temperatura. Algunos nublados, lluvias aisladas. Vientos débiles del Oeste.
REGION 3	Ligeras variaciones de temperatura. Nublados y lluvias. Vientos moderados del Este.
REGION 4	Ligeras variaciones de temperatura. Algunos nublados, lluvias aisladas.
REGION 5	Ligeras variaciones de temperatura. Nublados y lluvias.
REGION 6	Ligeras variaciones de temperatura. Nublados y lluvias.
REGION 7	Ligeras variaciones de temperatura. Nublados y lluvias. Vientos moderados del Este.
REGION 8	Ligeras variaciones de temperatura. Nublados y lluvias. Vientos moderados del Este.
REGION 9	Ligeras variaciones de temperatura. Algunos nublados, lluvias aisladas. Vientos moderados del Este.
REGION 10	Ligeras variaciones de temperatura. Nublados y algunas lluvias. Vientos moderados del Este.

Los datos de Estados Unidos son proporcionados por el Weather Bureau de New Orleans.

Zincografía de la Dirección de Estudios Geográficos y Climatológicos

SERVICIO METEOROLOGICO MEXICANO

CARTA DEL TIEMPO

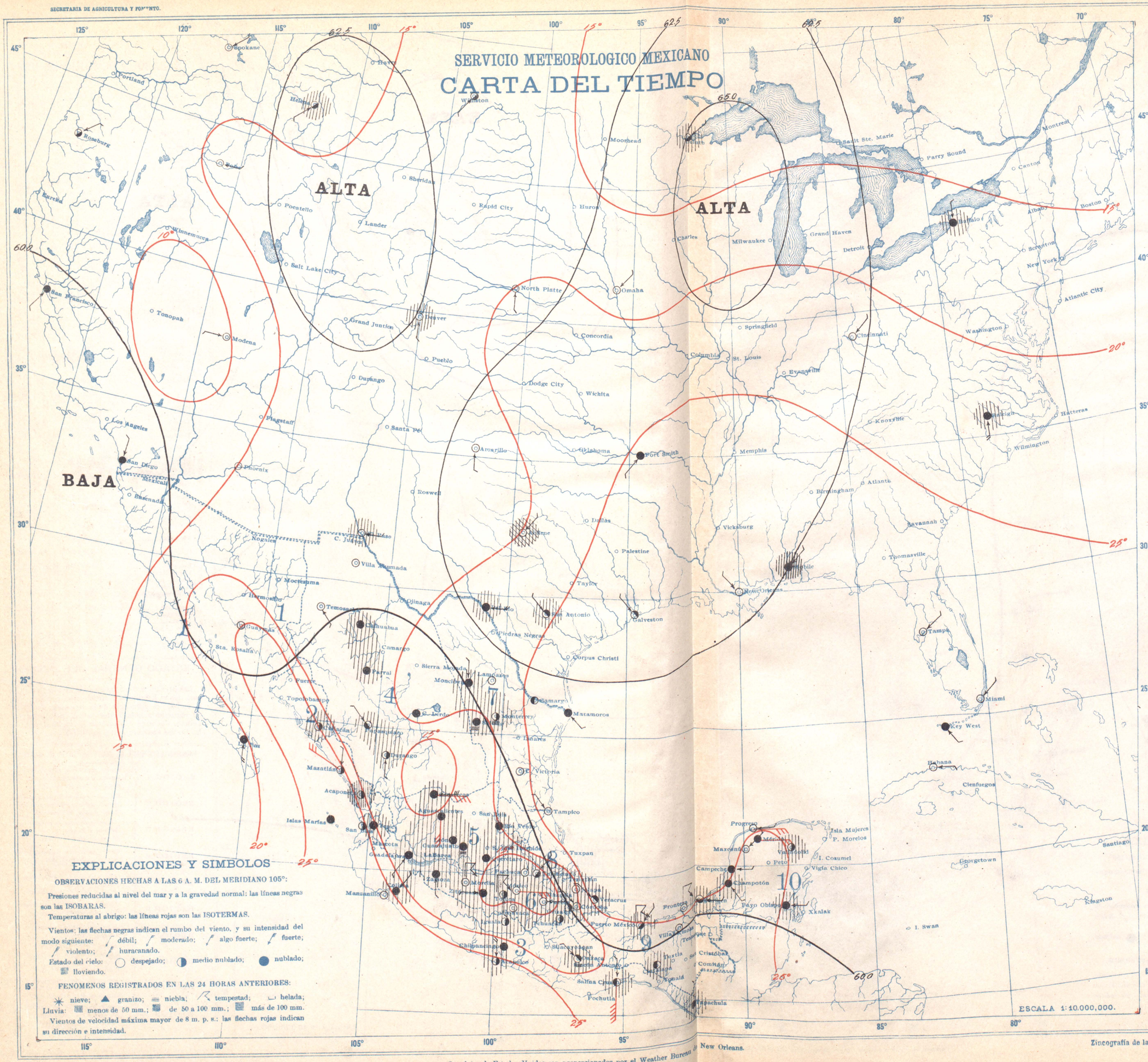

DOMINGO 18 DE JUNIO DE 1922

	ESTACIONES	Presión al nivel del mar	Temperatura: Ambiente	Temperatura: Máxima de ayer	Temperatura: Mínima en 24 horas	Lluvias en 24 horas	Altura del barómetro
		700 +	°	°	°	mm.	
REGION 1	Ensenada						
	Guaymas	61.4	28	41	26	0	3
	Hermosillo						
	La Paz	58.2	20	36	19	0	10
	Mexicali						
	Sta. Rosalía						
REGION 2	Culiacán	58.2	25	36	25	Inap.	53
	El Fuerte						
	Mazatlán	58.8	26	30	26	0	78
	San Blas	59.0	27	33	26	0	7
	Islas Marías	59 0	24	33	23	0	
REGION 3	Acapulco	59.2	25	32	24	12	7
	Chilpancingo	59.4	23	29	21	23	
	Colima	59.8	24	31	...	3	494
	Manzanillo						
	Oaxaca	59.6	16	29	15	3	
	Pochutla						
	Salina Cruz	58.2	23	...	23	5	56
	Tapachula	58.0	22	31	20	1	168
REGION 4	Camargo, Chih	58.4	21	30	19	0	1140
	C. Lerdo	58.7	19	31	19	Inap.	1423
	Chihuahua	58.6	16	28	16	3	1886
	Durango						
	Parral						
	Stgo. Papasquiaro						
	Temosachic						
	Villa González						
REGION 5	Aguascalientes	58.9	16	28	15	3	1879
	Guadalajara	58.0	17	26	15	35	1556
	Guanajuato	58.4	15	25	13	8	2037
	León	59.9	17	27	16	1	1809
	Querétaro	58.5	16	26	10	8	1842
	S. Luis Potosí						1877
	Zacatecas, (C. de la Bufa)	59.0	11	20	10	1	2612
REGION 6	Cuernavaca						1538
	Morelia	59.4	16	24	...	15	1933
	Pachuca						2436
	Puebla	58.5	14	23	13	8	2150
	Tacubaya	58.2	13	25	11	13	2308
	Toluca	58.6	11	18	10	5	2675
	Tulancingo	58.9	11	20	10	3	2181
REGION 7	C. Victoria						317
	Lampazos						317
	Matamoros	61.8	26	33	24	0	8
	Monclova						
	Monterrey	60.0	23	28	22	90	528
	Saltillo	58.7	16	24	15	2	1609
REGION 8	Córdoba	60.4	19	28	16	Inap.	871
	Jalapa	60.3	17	24	15	3	1399
	Orizaba	60.3	20	24	16	26	1248
	Río Verde	58.6	20	25	19	5	1012
	Tampico						8
	Tuxpan						
	Veracruz	60.4	26	28	25	Inap.	16
REGION 9	C. del Carmen	60.4	24	...	24	Inap.	
	Comitán						
	Frontera	59.6	26	34	22	0	2
	Puerto México	60.5	24	30	23	4	14
	Rincón Antonio						208
	S. Cristóbal						2118
	Villahermosa	58.7	23	30	23	0	20
REGION 10	Campeche	61.3	26	30	24	0	25
	Maxcanú	61.2	24	33	23	0	12
	Mérida	61.2	25	32	23	0	22
	Payo Obispo	61.0	25	30	23	20	4
	Peto						
	Progreso	61.2	25	29	24	0	14
	Valladolid	61.2	26	31	21	6	22

ESTADO GENERAL DEL TIEMPO

Las presiones ascienden con pendiente débil hacia el NE. La zona de lluvias ha sido de gran extensión, pues exceptuando la Baja California y Sonora, se registraron lluvias en todo el país. Las precipitaciones más intensas se registraron en los Estados de Nuevo León, Jalisco, Michoacán, Guerrero y Veracruz.

PROBABILIDADES PARA EL DIA Y LA NOCHE DE MAÑANA

REGION 1	Ligeras variaciones de temperatura. Nublados y algunas lluvias. Vientos moderados del Noroeste.
REGION 2	Ligeras variaciones de temperatura. Nublados y lluvias. Vientos moderados del Noroeste.
REGION 3	Ligeras variaciones de temperatura. Nublados y lluvias. Vientos débiles del Noroeste.
REGION 4	Ligeras variaciones de temperatura. Nublados y lluvias.
REGION 5	Ligeras variaciones de temperatura. Nublados y lluvias.
REGION 6	Ligeras variaciones de temperatura. Nublados y lluvias.
REGION 7	Ligeras variaciones de temperatura. Nublados y lluvias. Vientos débiles del Este.
REGION 8	Ligeras variaciones de temperatura. Nublados y lluvias. Vientos débiles del Noreste.
REGION 9	Ligeras variaciones de temperatura. Nublados y lluvias. Vientos débiles del Noreste.
REGION 10	Ligeras variaciones de temperatura. Nublados y lluvias. Vientos débiles del Este.

Los datos de Estados Unidos son proporcionados por el Weather Bureau de New Orleans.

Zincografía de la Dirección de Estudios Geográficos y Climatológicos

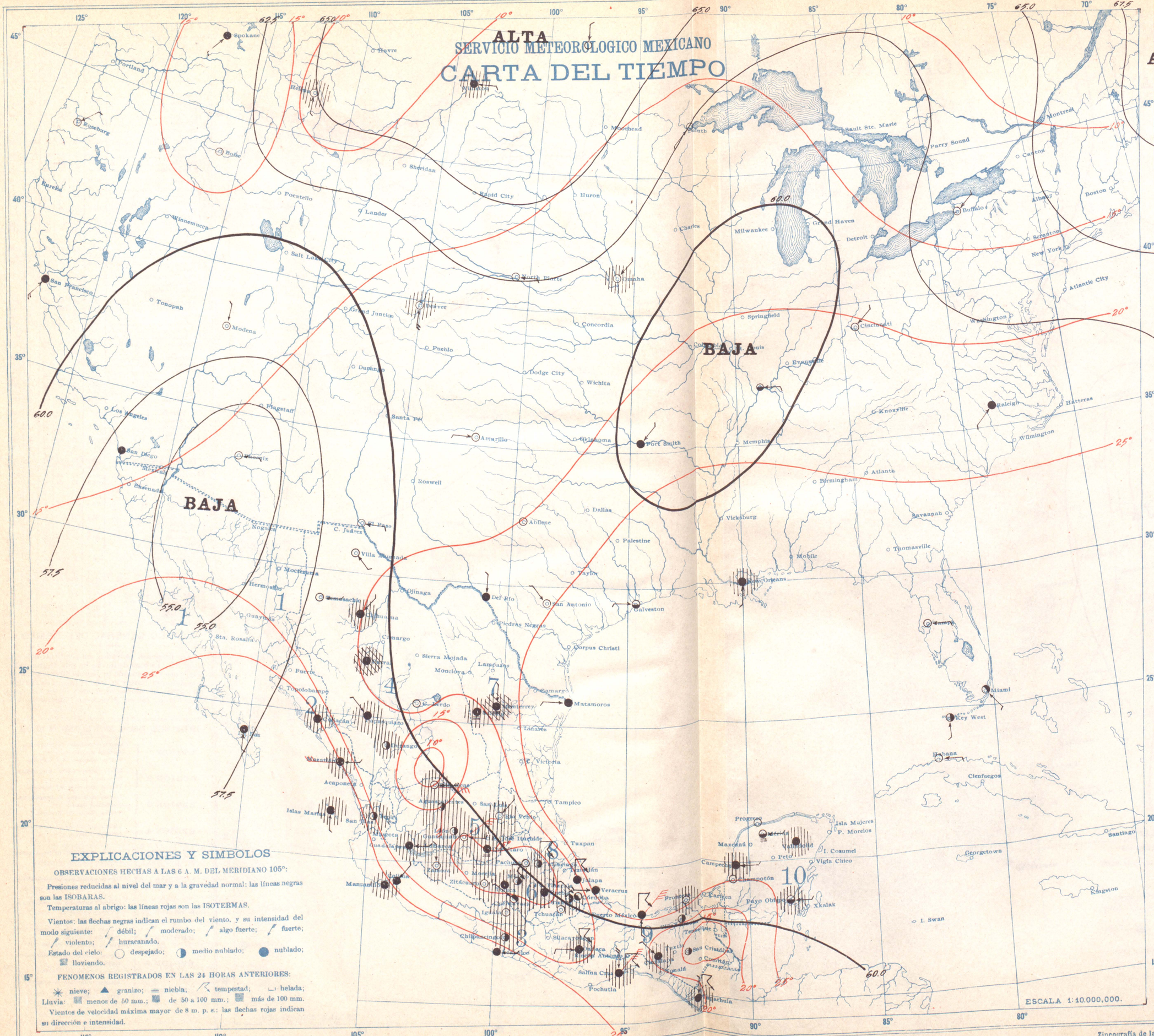

LUNES 19 DE JUNIO DE 1922

	ALTA — ESTACIONES	Presión en el nivel del mar	TEMPERATURA Ambiente	Máxima de ayer	Mínima en Grados Cl.	Lluvias en 24 horas	Altura del barómetro
		700 +	°	°	°	mm.	
REGION 1	Ensenada						
	Guaymas						3
	Hermosillo						
	La Paz						10
	Mexicali						
	Sta. Rosalía						
REGION 2	Culiacán	58.0	25	35	25	0	53
	El Fuerte						
	Mazatlán	58.8	25	29	24	1	78
	San Blas						7
	Islas Marías	58 6	24	31	23	13	
REGION 3	Acapulco	58.8	26	31	24	0	7
	Chilpancingo	59.0	17	26	15	13	
	Colima	58.6	24	...	23	0	494
	Manzanillo	59.1	26	...	24	0	
	Oaxaca						
	Pochutla						
	Salina Cruz	58.2	24	32	23	1	56
	Tapachula	58.6	22	30	20	17	168
REGION 4	Camargo, Chih						
	C. Lerdo	60.4	21	...	19	0	1140
	Chihuahua	58.9	20	28	19	1	1423
	Durango	58.3	17	...	16	3	1886
	Parral						
	Stgo. Papasquiaro						
	Temosachic						
	Villa González						
REGION 5	Aguascalientes	58.9	16	26	15	8	1879
	Guadalajara	58.8	17	23	16	2	1556
	Guanajuato	59.2	15	26	13	Inap.	2037
	León	59.8	18	27	15	1	1809
	Querétaro	59.7	15	25	14	0	1842
	S. Luis Potosí						1877
	Zacatecas, (C. de la Bufa)	59.8	10	19	9	0	2612
REGION 6	Cuernavaca	59.4	18	26	17	3	1538
	Morelia						1933
	Pachuca	60.5	12	18	10	0	2436
	Puebla	59.3	14	25	12	0	2150
	Tacubaya	59.0	12	25	11	0.5	2308
	Toluca	59.6	11	...	8	3	2675
	Tulancingo	60.8	13	24	12	1	2181
REGION 7	C. Victoria						317
	Lampazos						317
	Matamoros	61.1	26	35	24	0	8
	Monclova						
	Monterrey	61.2	21	28	21	20	528
	Saltillo	61.0	17	23	15	7	1609
REGION 8	Córdoba	60.2	20	28	17	0	871
	Jalapa	60.5	17	24	15	0	1399
	Orizaba	60.7	16	24	15	3	1248
	Río Verde	61.1	18	29	17	4	1012
	Tampico						8
	Tuxpan						
	Veracruz	60.8	26	29	24	0	16
REGION 9	C. del Carmen						
	Comitán						
	Frontera	60.6	26	...	23	Inap.	2
	Puerto México	60.7	25	30	22	0	14
	Rincón Antonio						208
	S. Cristóbal	58.5	15	..	12	0	2118
	Villahermosa	60.5	22	29	22	0	20
REGION 10	Campeche	61.7	27	30	25	28	25
	Maxcanú						12
	Mérida	61.4	26	32	24	0	22
	Payo Obispo	61.0	27	30	26	13	4
	Peto						
	Progreso	61.0	26	28	22	0	14
	Valladolid	61.2	26	33	22	Inap.	22

ESTADO GENERAL DEL TIEMPO

La región NW. del país se encuentra bajo la influencia de una BAJA centrada en Phoenix, EE. UU. Abundantes lluvias se registraron en la parte Sur del Estado de Chihuahua, en la Norte del Estado de Durango, en Nuevo León y en algunos puntos de la Península de Yucatán.

PROBABILIDADES PARA EL DIA Y LA NOCHE DE MAÑANA

REGION 1	Ligeras variaciones de temperatura. Nublados y algunas lluvias. Vientos débiles del Oeste.
REGION 2	Ligeras variaciones de temperatura. Nublados y lluvias. Vientos débiles del Noroeste.
REGION 3	Ligeras variaciones de temperatura. Nublados y lluvias. Vientos débiles del Norte.
REGION 4	Ligeras variaciones de temperatura. Nublados y lluvias.
REGION 5	Ligeras variaciones de temperatura. Nublados y lluvias.
REGION 6	Ligeras variaciones de temperatura. Nublados y lluvias.
REGION 7	Ligeras variaciones de temperatura. Nublados y lluvias.
REGION 8	Ligeras variaciones de temperatura. Nublados y algunas lluvias.
REGION 9	Ligeras variaciones de temperatura. Nublados y algunas lluvias. Vientos débiles del Este.
REGION 10	Ligeras variaciones de temperatura. Nublados y lluvias. Vientos débiles del Este.

EXPLICACIONES Y SIMBOLOS

OBSERVACIONES HECHAS A LAS 6 A. M. DEL MERIDIANO 105°:

Presiones reducidas al nivel del mar y a la gravedad normal: las líneas negras son las ISOBARAS.

Temperaturas al abrigo: las líneas rojas son las ISOTERMAS.

Vientos: las flechas negras indican el rumbo del viento, y su intensidad del modo siguiente: débil; moderado; algo fuerte; fuerte; violento; huracanado.

Estado del cielo: despejado; medio nublado; nublado; lloviendo.

FENOMENOS REGISTRADOS EN LAS 24 HORAS ANTERIORES:

nieve; granizo; niebla; tempestad; helada;

Lluvia: menos de 50 mm.; de 50 a 100 mm.; más de 100 mm.

Vientos de velocidad máxima mayor de 8 m. p. s.: las flechas rojas indican su dirección e intensidad.

Los datos de Estados Unidos son proporcionados por el Weather Bureau de New Orleans.

Zincografía de la Dirección de Estudios Geográficos y Climatológicos

SERVICIO METEOROLOGICO MEXICANO

CARTA DEL TIEMPO

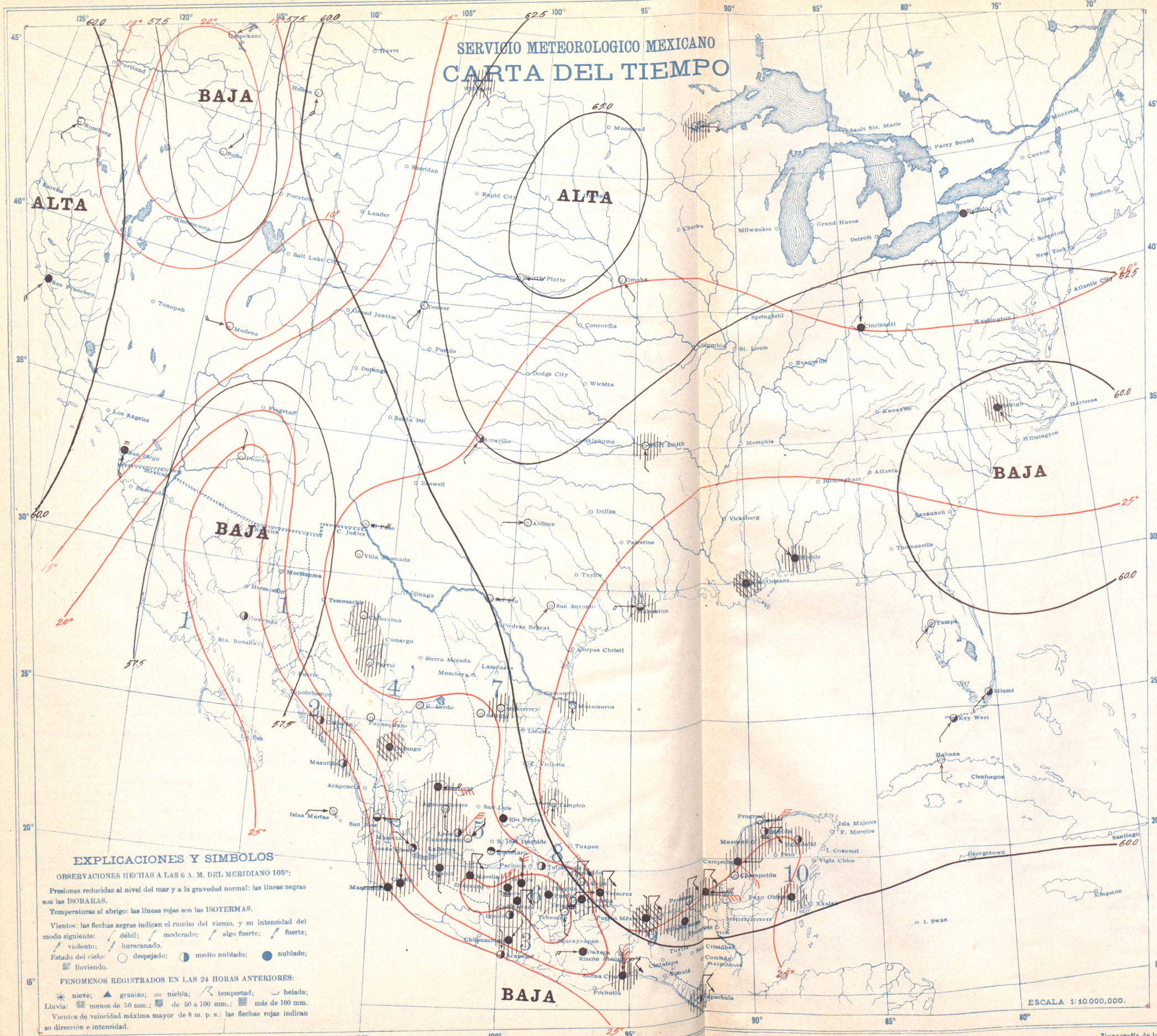

MARTES 20 DE JUNIO DE 1922

	ESTACIONES	Presión al nivel del mar	Temperatura Ambiente	Temperatura Máxima de ayer	Temperatura Mínima en últimas 12 h.	Lluvia en 24 horas	Alteración del barómetro
		700 +	°	°	°	mm.	
REGION 1	Ensenada						
	Guaymas	62.0	28	...	27	0	3
	Hermosillo						
	La Paz						10
	Mexicali						
	Sta. Rosalía						
REGION 2	Culiacán	59.2	25	31	24	22	53
	El Fuerte						
	Mazatlán	58.8	26	28	25	22	78
	San Blas						7
	Islas Marías	58 4	25	...	23	0	
REGION 3	Acapulco	57.8	25	32	24	0	7
	Chilpancingo	58.8	18	28	16	3	
	Colima	58.4	24	32	23	3	494
	Manzanillo	58.5	25	...	25	3	
	Oaxaca	58.2	17	26	17	0	
	Pochutla						
	Salina Cruz	57.8	24	31	23	3	56
	Tapachula	57.6	21	31	...	73	168
REGION 4	Camargo, Chih.						
	C. Lerdo	59.5	19	32	18	0	1140
	Chihuahua	58.3	21	28	21	Inap.	1423
	Durango	58.2	17	28	16	2	1886
	Parral						
	Stgo. Papasquiaro						
	Temosachic						
	Villa González						
REGION 5	Aguascalientes	58.7	16	29	14	Inap.	1879
	Guadalajara	58.7	17	27	16	0	1556
	Guanajuato	59.2	15	26	14	0	2037
	León	59.2	16	27	16	3	1809
	Querétaro	58.9	16	26	14	0	1842
	S. Luis Potosí						1877
	Zacatecas, (C. de la Bufa)						2612
REGION 6	Cuernavaca	59.3	18	25	17	7	1538
	Morelia	59.2	15	22	15	3	1933
	Pachuca						2436
	Puebla	59.4	13	25	12	0	2150
	Tacubaya	58.2	13	25	12	Inap.	2308
	Toluca	58.6	12	...	9	6	2675
	Tulancingo						2181
REGION 7	C. Victoria						317
	Lampazos						317
	Matamoros	60.8	26	35	25	0	8
	Monclova						
	Monterrey	59.9	22	30	21	0	528
	Saltillo	59.9	17	25	14	0	1609
REGION 8	Córdoba	59.5	18	27	17	Inap.	871
	Jalapa	60.1	18	24	15	Inap.	1399
	Orizaba	61.0	18	23	17	7	1248
	Río Verde	59.7	21	29	19	0	1012
	Tampico						8
	Tuxpan						
	Veracruz	61.0	25	...	24	6	16
REGION 9	C. del Carmen	60.6	26	..	24	0	
	Comitán						
	Frontera	60.6	26	33	23	Inap.	2
	Puerto México	60.9	26	30	23	2	14
	Rincón Antonio						208
	S. Cristóbal						2118
	Villahermosa	60.7	22	29	22	28	20
REGION 10	Campeche	60.8	26	29	25	21	25
	Máxcanú						12
	Mérida	61.0	26	34	23	19	22
	Payo Obispo						4
	Peto						
	Progreso	61.0	26	29	24	0	14
	Valladolid						22

ESTADO GENERAL DEL TIEMPO

Tanto la región NW. del país como la SE. se encuentran influenciadas por centros de bajas presiones. Se registraron abundantes lluvias en los Estados de Chiapas, Sinaloa, Campeche, Tamaulipas y Tabasco. Las lluvias continuaron en la Mesa Central disminuyendo en la del Norte.

PROBABILIDADES PARA EL DIA Y LA NOCHE DE MAÑANA

REGION 1	Ligeras variaciones de temperatura. Nublados y lluvias. Vientos débiles del Noroeste.
REGION 2	Ligeras variaciones de temperatura. Nublados y lluvias. Vientos débiles del Noroeste.
REGION 3	Ligeras variaciones de temperatura. Nublados y lluvias. Vientos moderados del Noreste.
REGION 4	Ligeras variaciones de temperatura. Nublados y algunas lluvias.
REGION 5	Ligeras variaciones de temperatura. Nublados y algunas lluvias.
REGION 6	Ligeras variaciones de temperatura. Nublados y lluvias.
REGION 7	Ligeras variaciones de temperatura. Nublados y algunas lluvias.
REGION 8	Ligeras variaciones de temperatura. Nublados y algunas lluvias. Vientos moderados del Este.
REGION 9	Ligeras variaciones de temperatura. Nublados y lluvias. Vientos moderados del Este.
REGION 10	Ligeras variaciones de temperatura. Nublados y lluvias. Vientos débiles del Este.

Los datos de Estados Unidos son proporcionados por el Weather Bureau de New Orleans.

Zincografía de la Dirección de Estudios Geográficos y Climatológicos

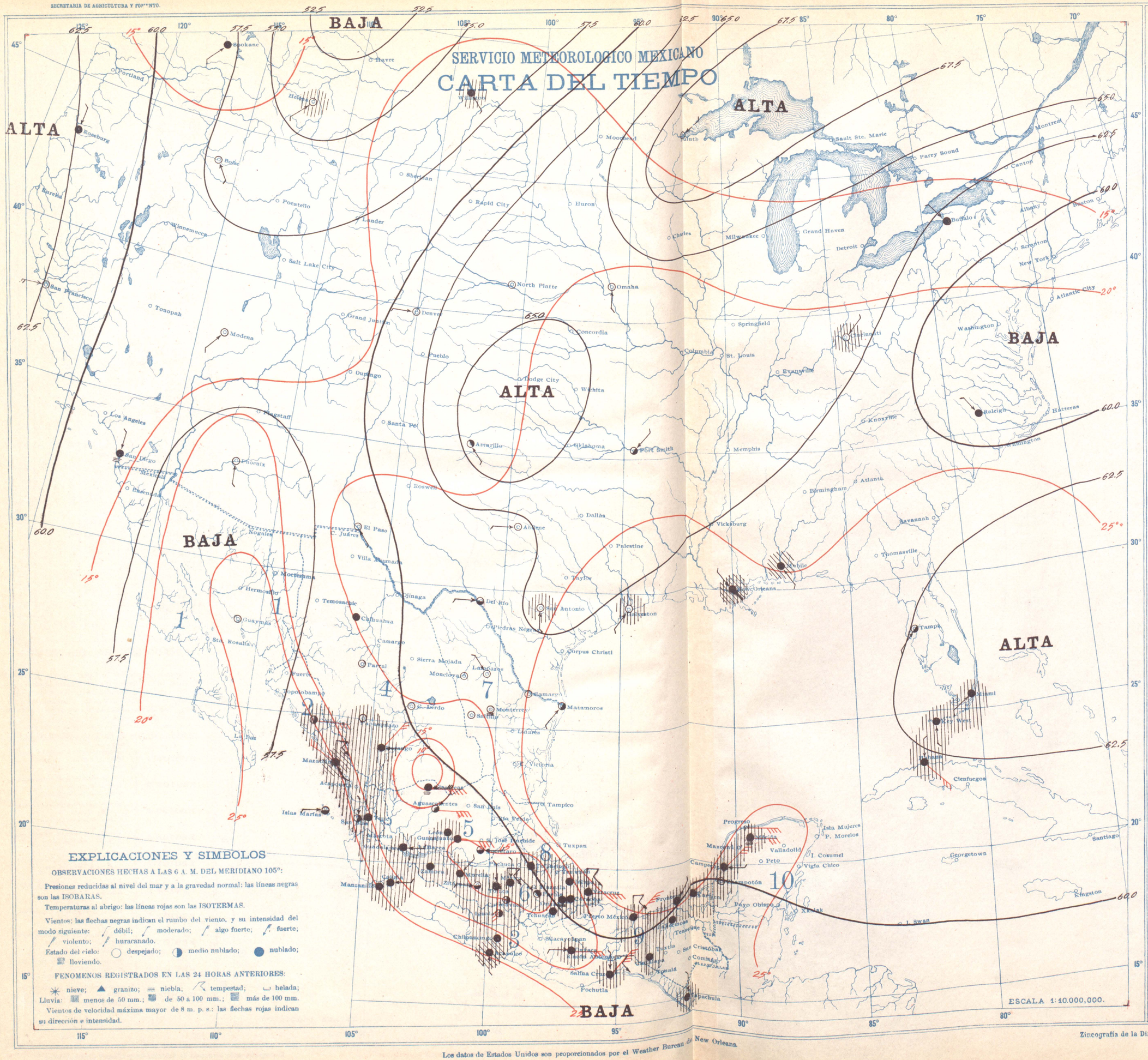

MIERCOLES 21 DE JUNIO DE 1922

	ESTACIONES	Presión al nivel del mar	Temperatura: Ambiente	Temperatura: Máxima de ayer	Temperatura: Mínima en últimas 12 h.	Lluvias en 24 horas	Altura del barómetro
		700 +	°	°	°	mm.	
REGION 1	Ensenada						
	Guaymas	56.2	29	40	27	0	3
	Hermosillo						
	La Paz						10
	Mexicali						
	Sta. Rosalía						
REGION 2	Culiacán	58.4	25	35	24	4	53
	El Fuerte						
	Mazatlán	59.4	26	29	25	1	78
	San Blas	57.6	25	..	24	Inap.	7
	Islas Marías	58 0	25	...	24	0	
REGION 3	Acapulco	58.4	25	32	24	Inap.	7
	Chilpancingo	58.2	23	28	17	13	
	Colima	57.6	24	29	23	6	494
	Manzanillo	57.7	25	32	24	25	
	Oaxaca	58.6	17	...	17	0	
	Pochutla						
	Salina Cruz	58,6	23	30	...	76	56
	Tapachula						168
REGION 4	Camargo, Chih.						
	C. Lerdo	60.6	20	33	19	0	1140
	Chihuahua	59.5	20	33	20	0	1423
	Durango	58.3	16	28	14	3	1886
	Parral						
	Stgo. Papasquiaro						
	Temosachic						
	Villa González						
REGION 5	Aguascalientes	58.2	17	29	16	0	1879
	Guadalajara	58.3	17	29	16	4	1556
	Guanajuato	59.2	15	26	14	0	2037
	León	59.4	18	29	16	1	1809
	Querétaro	58.5	15	25	15	0	1842
	S. Luis Potosí						1877
	Zacatecas, (C. de la Bufa)	59.0	10	20	10	0	2612
REGION 6	Cuernavaca	58.8	19	25	17	4	1538
	Morelia	59.4	16	22	15	3	1933
	Pachuca						2436
	Puebla	58.5	14	24	12	4	2150
	Tacubaya	59.0	12	25	10	10	2308
	Toluca	58.4	11	16	9	13	2675
	Tulancingo	60.2	13	23	12	0	2181
REGION 7	C. Victoria						317
	Lampazos	60.6	24	34	21	0	317
	Matamoros	61.4	27	27	25	0	8
	Monclova						
	Monterrey	61.0	23	32	22	0	528
	Saltillo	61.3	16	26	14	0	1609
REGION 8	Córdoba	60.7	19	27	18	33	871
	Jalapa	61.1	17	24	16	3	1399
	Orizaba	60.5	17	24	17	41	1248
	Río Verde						1012
	Tampico						8
	Tuxpan						
	Veracruz	61.2	24	29	24	15	16
REGION 9	C. del Carmen	59.6	25	..	23	Inap.	
	Comitán						
	Frontera	59.2	25	32	23	5	2
	Puerto México	60.7	24	29	24	4	14
	Rincón Antonio						208
	S. Cristóbal						2118
	Villahermosa	59.7	23	29	22	0	20
REGION 10	Campeche	61.1	24	30	24	4	25
	Maxcanú						12
	Mérida	61.4	24	32	23	11	22
	Payo Obispo						4
	Peto						
	Progreso						14
	Valladolid						22

ESTADO GENERAL DEL TIEMPO

Las Costas del Pacífico se encuentran bajo la influencia de una zona de bajas presiones con centro principal en Phoenix, EE. UU. Abundantes lluvias se registraron en los Estados de Oaxaca y Chiapas. En la región central del país la extensión comprendida por las lluvias fué bastante grande.

PROBABILIDADES PARA EL DIA Y LA NOCHE DE MAÑANA

REGION 1	Ligeras variaciones de temperatura. Nublados y algunas lluvias. Vientos débiles del Noroeste.
REGION 2	Ligeras variaciones de temperatura. Nublados y algunas lluvias. Vientos moderados del Suroeste.
REGION 3	Ligeras variaciones de temperatura. Nublados y lluvias. Vientos moderados del Noreste.
REGION 4	Ligeras variaciones de temperatura. Nublados y algunas lluvias.
REGION 5	Ligeras variaciones de temperatura. Nublados y lluvias.
REGION 6	Ligeras variaciones de temperatura. Nublados y lluvias.
REGION 7	Ligeras variaciones de temperatura. Nublados y algunas lluvias.
REGION 8	Ligeras variaciones de temperatura. Nublados y lluvias. Vientos moderados del Este.
REGION 9	Ligeras variaciones de temperatura. Nublados y lluvias. Vientos moderados del Noreste.
REGION 10	Ligeras variaciones de temperatura. Nublados y algunas lluvias. Vientos débiles del Este.

Los datos de Estados Unidos son proporcionados por el Weather Bureau de New Orleans.

Zincografía de la Dirección de Estudios Geográficos y Climatológicos

SERVICIO METEOROLOGICO MEXICANO
CARTA DEL TIEMPO

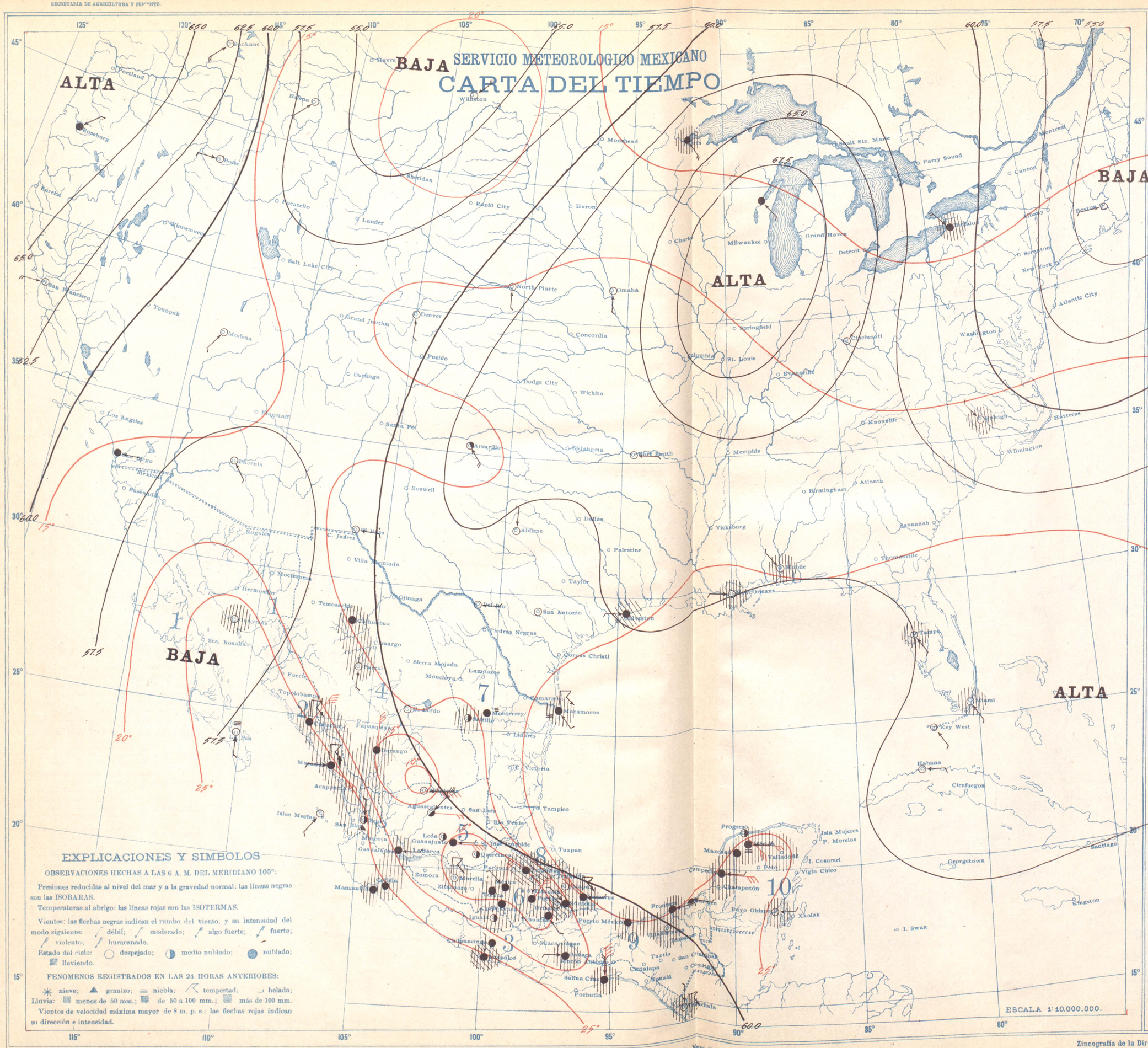

JUEVES 22 DE JUNIO DE 1922

	ESTACIONES	Presión al nivel del mar	Temperatura Ambiente	Temperatura Máxima de ayer	Temperatura Mínima en la última noche	Lluvias en 24 horas	Altura del barómetro
		700 +	°	°	°	mm.	
REGION 1	Ensenada						
	Guaymas	56.6	29	42	28	Inap.	3
	Hermosillo						
	La Paz	57.6	22	...	21	0	10
	Mexicali						
	Sta. Rosalía						
REGION 2	Culiacán	59.2	25	34	24	Inap	53
	El Fuerte						
	Mazatlán	58.2	26	29	24	36	78
	San Blas						7
	Islas Marías	57.8	26	32	25	0	
REGION 3	Acapulco	58.8	25	32	24	18	7
	Chilpancingo	58.4	23	29	17	0	
	Colima	58.4	25	29	23	Inap.	494
	Manzanillo						
	Oaxaca	59.6	17	26	16	0	
	Pochutla						
	Salina Cruz	58.0	22	30	23	Inap.	56
	Tapachula	58.2	21	29	...	47	168
REGION 4	Camargo, Chih						
	C. Lerdo	60.2	20	32	19	0	1140
	Chihuahua	59.9	20	29	19	1	1423
	Durango	58.0	15	26	14	1	1886
	Parral						
	Stgo. Papasquiaro						
	Temosachic						
	Villa González						
REGION 5	Aguascalientes	58.5	16	...	15	0	1879
	Guadalajara	58.3	17	27	17	Inap.	1556
	Guanajuato	59.3	14	25	13	0	2037
	León	58.3	17	...	16	0	1809
	Querétaro	59.2	14	23	13	0	1842
	S. Luis Potosí						1877
	Zacatecas, (C. de la Bufa)	59.0	10	19	9	0	2612
REGION 6	Cuernavaca	58.8	19	24	18	Inap.	1538
	Morelia						1933
	Pachuca						2436
	Puebla	58.8	12	22	11	Inap.	2150
	Tacubaya	59.6	12	21	10	Inap.	2308
	Toluca	59.2	10	16	8	4	2675
	Tulancingo	59.6	12	19	11	1	2181
REGION 7	C. Victoria						317
	Lampazos						317
	Matamoros	62.2	26	35	24	3	8
	Monclova						
	Montgerey	61.3	22	31	21	0	528
	Saltillo	61.9	16	26	14	3	1609
REGION 8	Córdoba	59.4	20	24	18	6	871
	Jalapa						1399
	Orizaba						1248
	Río Verde						1012
	Tampico						8
	Tuxpan						
	Veracruz	59.0	25	28	23	38	16
REGION 9	C. del Carmen	61.0	25	..	24	0	
	Comitán						
	Frontera	60.4	25	28	22	15	2
	Puerto México	59.9	23	30	23	15	14
	Rincón Antonio						208
	S. Cristóbal						2118
	Villahermosa						20
REGION 10	Campeche	61.9	25	28	24	Inap.	25
	Maxcanú	61.8	24	31	23	0	12
	Mérida	62.2	25	29	23	Inap.	22
	Payo Obispo	16.4	27	..	24	3	4
	Peto						
	Progreso	61.6	25	30	24	0	14
	Valladolid						22

ESTADO GENERAL DEL TIEMPO

Un anticiclón de gran área centrado en Green Bay, EE. UU. cubre la región Oriental del país; la Occidental persiste bajo la influencia de la depresión del NW. Las lluvias han disminuido en casi todo el país, registrándose algunas de importancia en los Estados de Sinaloa, Nayarit, Veracruz y Chiapas.

PROBABILIDADES PARA EL DIA Y LA NOCHE DE MAÑANA

REGION 1	Ligeras variaciones de temperatura. Nublados y algunas lluvias. Vientos débiles del Oeste.
REGION 2	Ligeras variaciones de temperatura. Nublados y algunas lluvias. Vientos débiles del Oeste.
REGION 3	Ligeras variaciones de temperatura. Nublados y lluvias. Vientos débiles del Noroeste.
REGION 4	Ligeras variaciones de temperatura. Nublados y lluvias.
REGION 5	Ligeras variaciones de temperatura. Algunos nublados, pocas lluvias.
REGION 6	Ligeras variaciones de temperatura. Nublados y algunas lluvias.
REGION 7	Ligeras variaciones de temperatura. Nublados y algunas lluvias. Vientos débiles del Este.
REGION 8	Ligeras variaciones de temperatura. Nublados y lluvias. Vientos débiles del Este.
REGION 9	Ligeras variaciones de temperatura. Nublados y algunas lluvias. Vientos débiles del Sureste.
REGION 10	Ligeras variaciones de temperatura. Nublados y algunas lluvias. Vientos débiles del Este.

Los datos de Estados Unidos son proporcionados por el Weather Bureau de New Orleans.

Zincografía de la Dirección de Estudios Geográficos y Climatológicos

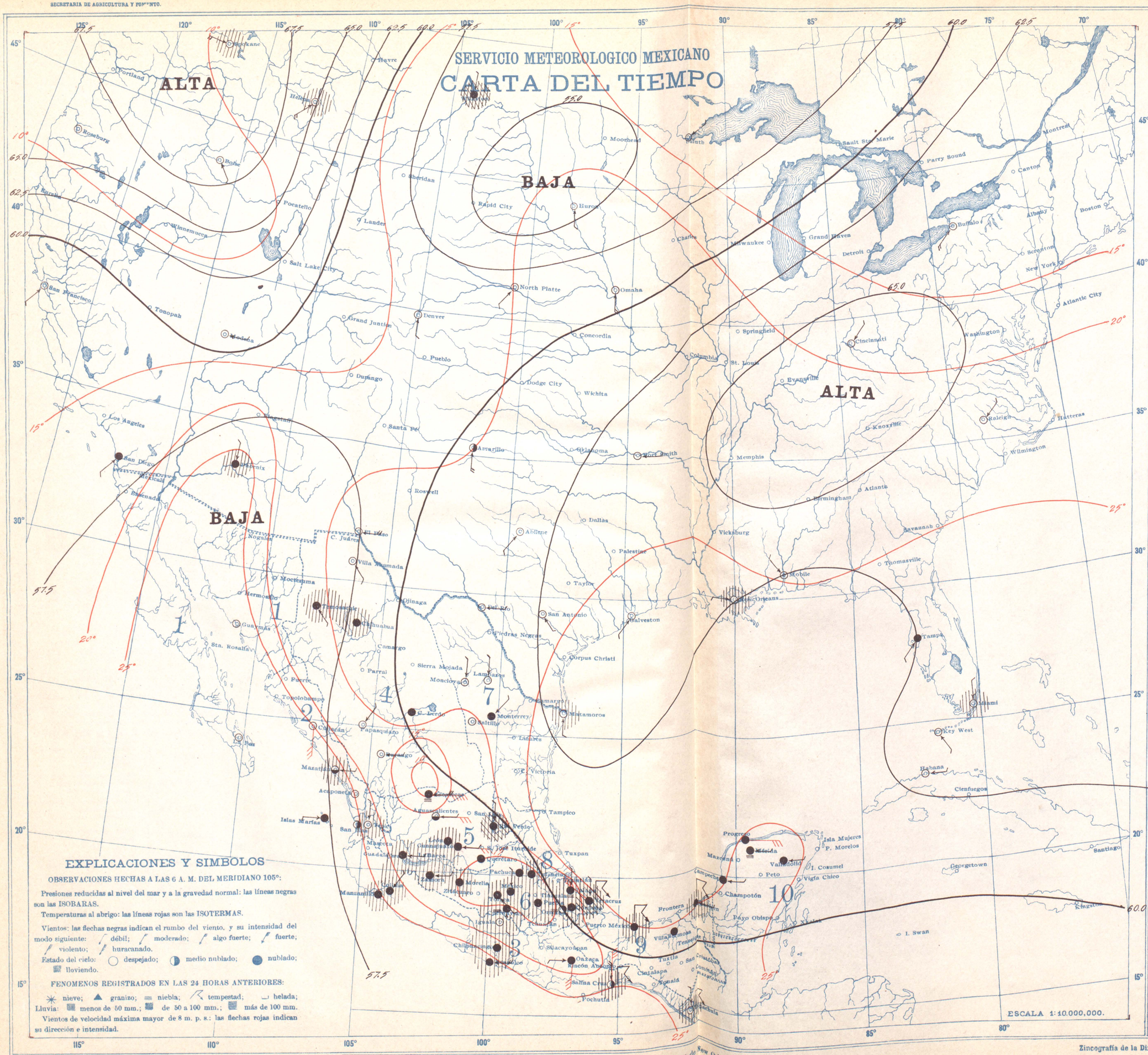

VIERNES 23 DE JUNIO DE 1922

	ESTACIONES	Presión al nivel del mar	TEMPERATURA Ambiente	Máxima en 24 h.	Mínima en 24 h.	Lluvia en 24 horas	Altura del barómetro
		700 +	°	°	°	mm.	
REGION 1	Ensenada						
	Guaymas	55.4	29	41	27	0	3
	Hermosillo						
	La Paz						10
	Mexicali						
	Sta. Rosalía						
REGION 2	Culiacán	57.4	27	36	26	0	53
	El Fuerte						
	Mazatlán	57.6	27	29	26	Inap.	78
	San Blas						7
	Islas Marías	57 2	24	31	23	0	
REGION 3	Acapulco	59.0	26	30	24	20	7
	Chilpancingo	59.4	23	26	32	11	
	Colima	57.6	24	29	24	4	494
	Manzanillo	58.1	25	...	24	9	
	Oaxaca	57.8	17	26	17	0	
	Pochutla						
	Salina Cruz	58.0	25	30	23	17	56
	Tapachula	58.0	21	31	...	20	168
REGION 4	Camargo, Chih						
	C. Lerdo	60.6	21	...	18	0	1140
	Chihuahua	57.7	21	29	21	3	1423
	Durango	57.6	16	...	16	0	1886
	Parral						
	Stgo. Papasquiaro						
	Temosachic						
	Villa González						
REGION 5	Aguascalientes	57.6	17	26	16	0	1879
	Guadalajara	58.5	30	28	19	0	1556
	Guanajuato	58.8	15	23	14	0	2037
	León	58.8	18	26	16	0	1809
	Querétaro	59.5	15	23	14	0	1842
	S. Luis Potosí						1877
	Zacatecas, (C. de la Bufa)	57.8	10	19	10	0	2612
REGION 6	Cuernavaca	59.0	17	23	16	3	1538
	Morelia	59.0	15	23	15	11	1933
	Pachuca	59.9	13	15	10	Inap.	2436
	Puebla	58.8	13	20	11	4	2150
	Tacubaya	58.6	12	18	10	7	2308
	Toluca	59.2	11	14	9	6	2675
	Tulancingo	59.8	14	16	13	9	2181
REGION 7	C. Victoria						317
	Lampazos						317
	Matamoros	62.6	26	35	25	0	8
	Monclova						
	Monterrey	61.1	22	31	21	0	528
	Saltillo	60.7	17	26	14	0	1609
REGION 8	Córdoba	60.3	19	21	18	95	871
	Jalapa	60.5	16	20	15	32	1399
	Orizaba	60.0	17	20	16	103	1248
	Río Verde						1012
	Tampico						8
	Tuxpan						
	Veracruz	50.6	24	26	24	27	16
REGION 9	C. del Carmen	61.0	25	..	24	Inap.	
	Comitán						
	Frontera						2
	Puerto México						14
	Rincón Antonio						208
	S. Cristóbal						2118
	Villahermosa	60.7	23	29	22	0	20
REGION 10	Campeche	61.7	26	31	25	0	25
	Maxcanú						12
	Mérida	62.2	24	32	23	0	22
	Payo Obispo						4
	Peto						
	Progreso	62.0	24	31	23	0	14
	Valladolid	62.0	24	32	22	0	22

ESTADO GENERAL DEL TIEMPO

La región NW. del país está bajo la influencia de la depresión de Arizona, EE. UU. Lluvias torrenciales se registraron en el Estado de Veracruz. En la Mesa del Centro la extensión de las lluvias ha disminuido; en los Estados de Chiapas y Guerrero hubo algunas precipitaciones de importancia.

PROBABILIDADES PARA EL DIA Y LA NOCHE DE MAÑANA

REGION 1	Ligeras variaciones de temperatura. Algunos nublados, pocas lluvias. Vientos débiles del Oeste.
REGION 2	Ligeras variaciones de temperatura. Nublados y algunas lluvias. Vientos débiles del Oeste.
REGION 3	Ligeras variaciones de temperatura. Nublados y lluvias. Vientos débiles del Norte.
REGION 4	Ligeras variaciones de temperatura. Nublados y algunas lluvias.
REGION 5	Ligeras variaciones de temperatura. Algunos nublados, lluvias aisladas.
REGION 6	Ascenso de temperatura. Nublados y algunas lluvias.
REGION 7	Ligeras variaciones de temperatura. Nublados y algunas lluvias. Vientos moderados del Suroeste.
REGION 8	Ligeras variaciones de temperatura. Nublados y lluvias. Vientos débiles del Este.
REGION 9	Ligeras variaciones de temperatura. Nublados y algunas lluvias. Vientos débiles del Este.
REGION 10	Ligeras variaciones de temperatura. Nublados y algunas lluvias. Vientos débiles del Este.

Los datos de Estados Unidos son proporcionados por el Weather Bureau de New Orleans.

Zincografía de la Dirección de Estudios Geográficos y Climatológicos

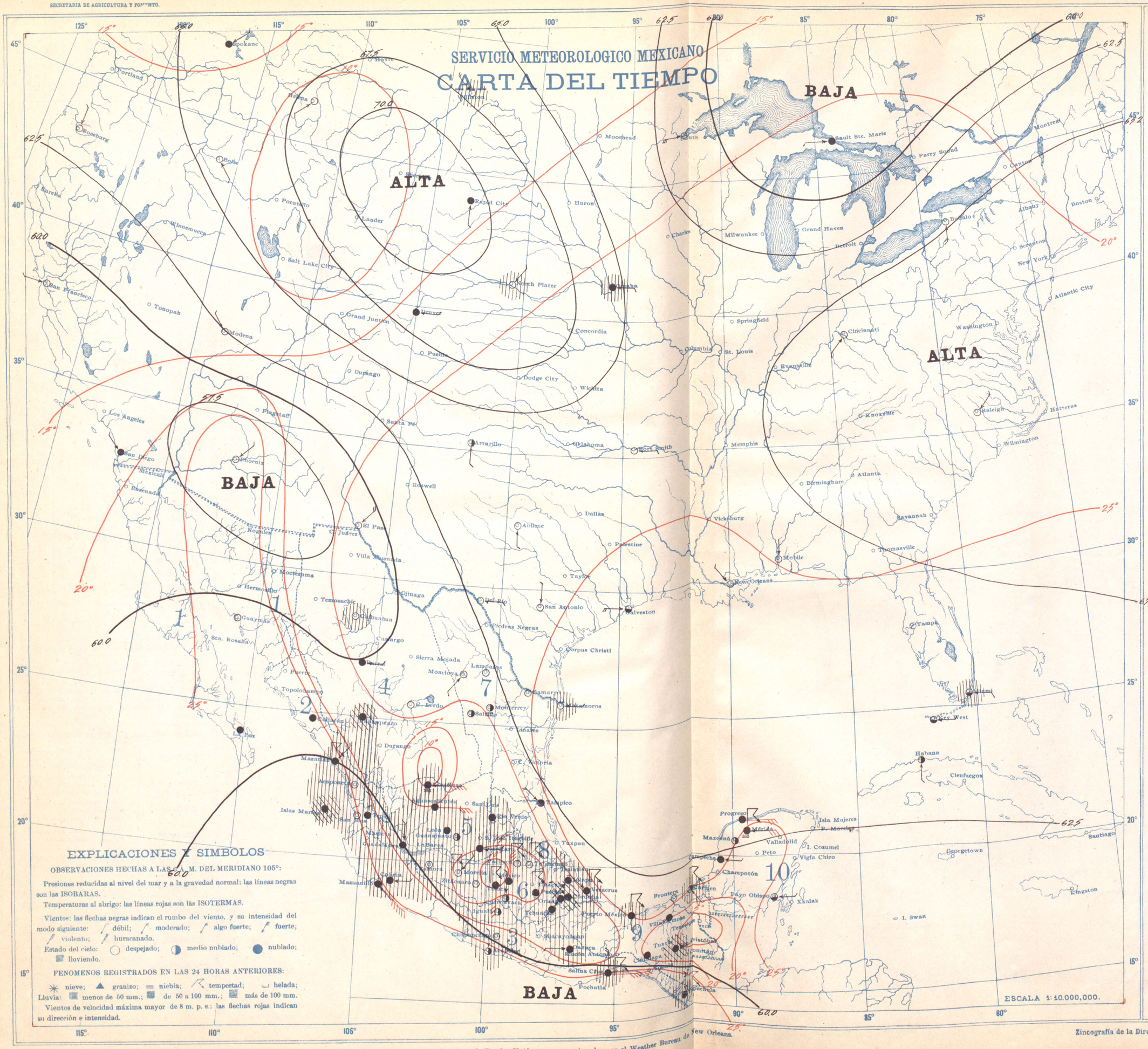

SABADO 24 DE JUNIO DE 1922

	ESTACIONES	Presión al nivel del mar	Temperatura Ambiente	Máxima de ayer	Mínima en 24 horas	Lluvias en 24 horas	Altura del barómetro
		700 +	°	°	°	mm.	
REGION 1	Ensenada						
	Guaymas	61.0	29	43	28	0	3
	Hermosillo						
	La Paz						10
	Mexicali						
	Sta. Rosalía						
REGION 2	Culiacán	60.2	26	36	25	0	53
	El Fuerte						
	Mazatlán	60.0	27	30	26	Inap.	78
	San Blas						7
	Islas Marías	59 4	26	34	24	41	
REGION 3	Acapulco	59.2	25	29	24	Inap.	7
	Chilpancingo	60.1	23	26	22	1	
	Colima	59.3	23	27	23	Inap.	494
	Manzanillo	59.5	25	...	25	Inap.	
	Oaxaca	61.8	17	26	16	1	
	Pochutla						
	Salina Cruz	59.0	25	31	19	20	56
	Tapachula	58.8	26	30	...	40	168
REGION 4	Camargo, Chih						
	C. Lerdo	61.8	22	...	21	0	1140
	Chihuahua	57.8	23	30	22	Inap.	1423
	Durango						1886
	Parral						
	Sigo. Papasquiaro						
	Temosachic						
	Villa González						
REGION 5	Aguascalientes	60.5	16	20	15	2	1879
	Guadalajara	60.0	15	25	15	3	1556
	Guanajuato	60.4	15	23	12	13	2037
	León	60.8	16	26	16	8	1809
	Querétaro	60.3	17	23	14	17	1842
	S. Luis Potosí						1877
	Zacatecas, (C. de la Bufa)	60.2	10	18	10	0	2612
REGION 6	Cuernavaca	60.6	17	...	16	8	1538
	Morelia	61.0	15	21	14	13	1933
	Pachuca						2436
	Puebla	61.0	12	20	9	20	2150
	Tacubaya	60.7	11	21	9	6	2308
	Toluca	60.5	10	17	7	4	2675
	Tulancingo						2181
REGION 7	C. Victoria						317
	Lampazos						317
	Matamoros	63.4	26	36	24	Inap.	8
	Monclova						
	Monterrey	62.3	22	31	22	0	528
	Saltillo	62.0	18	27	14	0	1609
REGION 8	Córdoba	61.5	18	24	17	22	871
	Jalapa	62.3	15	22	13	29	1399
	Orizaba	61.0	16	21	16	23	1248
	Río Verde						1012
	Tampico						8
	Tuxpan						
	Veracruz	62.4	22	27	22	25	16
REGION 9	C. del Carmen	62.2	25	..	23	Inap.	
	Comitán						
	Frontera	61.6	26	32	23	0	2
	Puerto México	62.4	25	28	23	25	14
	Rincón Antonio						208
	S. Cristóbal	60.7	15	...	9	Inap.	2118
	Villahermosa	62.2	24	30	23	0	20
REGION 10	Campeche	63.0	27	...	25	0	25
	Maxcanú						12
	Mérida	63.8	25	32	22	0	22
	Payo Obispo	61.0	27	..	26	0	4
	Peto						
	Progreso	63.8	26	31	22	0	14
	Valladolid						22

ESTADO GENERAL DEL TIEMPO

Las presiones ascendieron en todo el país; la región NW. continúa bajo la influencia de la depresión Occidental. Las costas de Oaxaca fueron azotadas por ráfagas de viento violento del Este. La zona comprendida por las lluvias fue de gran extensión, registrándose lluvias abundantes en los Estados de Veracruz, Chiapas y Guerrero; en la Mesa Central las lluvias aumentaron en extensión e intensidad.

PROBABILIDADES PARA EL DIA Y LA NOCHE DE MAÑANA

REGION 1	Ligeras variaciones de temperatura. Algunos nublados, pocas lluvias. Vientos débiles del Oeste.
REGION 2	Ligeras variaciones de temperatura. Nublados y lluvias. Vientos moderados del Sureste.
REGION 3	Ligeras variaciones de temperatura. Nublados y lluvias. Vientos algo fuertes del Este.
REGION 4	Ligeras variaciones de temperatura. Nublados y algunas lluvias.
REGION 5	Ligeras variaciones de temperatura. Nublados y lluvias.
REGION 6	Ligeras variaciones de temperatura. Nublados y algunas lluvias.
REGION 7	Ligeras variaciones de temperatura. Algunos nublados. Vientos moderados del Este.
REGION 8	Ligeras variaciones de temperatura. Nublados y algunas lluvias. Vientos moderados del Norte.
REGION 9	Ligeras variaciones de temperatura. Nublados y algunas lluvias. Vientos débiles del Norcste.
REGION 10	Ligeras variaciones de temperatura. Algunos nublados, pocas lluvias. Vientos débiles del Este.

Los datos de Estados Unidos son proporcionados por el Weather Bureau de New Orleans.

Zincografía de la Dirección de Estudios Geográficos y Climatológicos

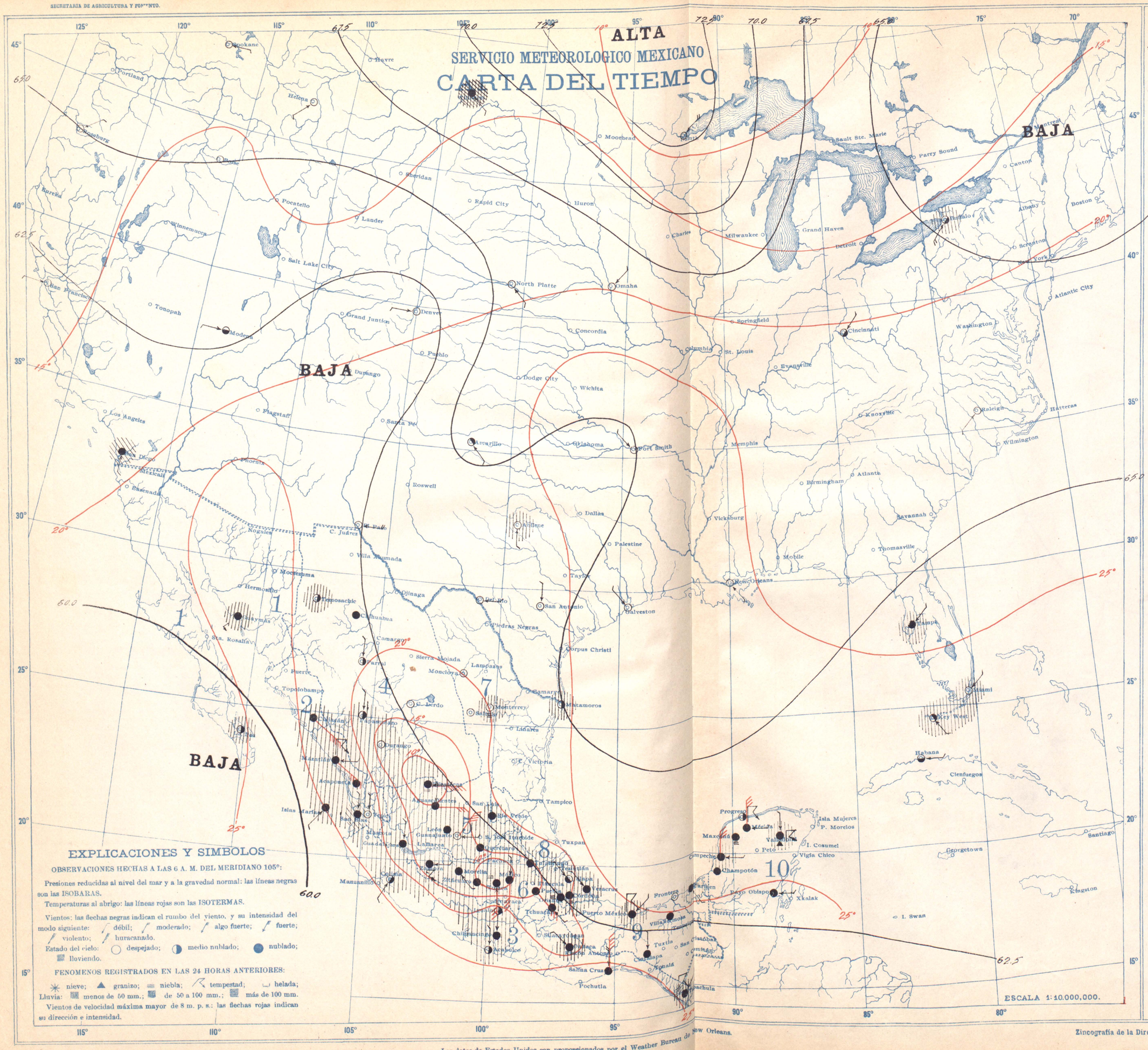

DOMINGO 25 DE JUNIO DE 1922

	ESTACIONES	Presión al nivel del mar	Temperatura: Ambiente	Temperatura: Máxima de ayer	Temperatura: Mínima en últimas 12 h.	Lluvias en 24 horas	Altura del barómetro
		700 +	°	°	°	mm.	
REGION 1	Ensenada	63.0	28	39	25	Inap.	3
	Guaymas						
	Hermosillo						
	La Paz	59.8	26	36	26	Inap.	10
	Mexicali						
	Sta. Rosalía						
REGION 2	Culiacán	62.4	24	36	24	26	53
	El Fuerte						
	Mazatlán	62.4	24	29	23	22	78
	San Blas	62.0	23	30	22	20	7
	Islas Marías	62 2	25	31	24	36	
REGION 3	Acapulco	60.6	23	...	23	38	7
	Chilpancingo	61.0	22	26	21	11	
	Colima	61.2	23	29	23	5	494
	Manzanillo						
	Oaxaca	61.8	16	27	16	0	
	Pochutla						
	Salina Cruz	60.8	26	30	25	0	56
	Tapachula	60.4	23	31	22	22	168
REGION 4	Camargo, Chih						
	C. Lerdo	63.9	19	36	19	0	1140
	Chihuahua	61.2	22	31	21	0	1423
	Durango	62.4	15	...	14	6	1886
	Parral						
	Stgo, Papasquiaro						
	Temosachic						
	Villa González						
REGION 5	Aguascalientes	62.0	14	24	13	4	1879
	Guadalajara	61.7	16	25	15	15	1556
	Guanajuato	62.4	14	23	14	5	2037
	León	61.7	15	24	14	1	1809
	Querétaro	61.8	15	24	14	0	1842
	S. Luis Potosí						1877
	Zacatecas, (C. de la Bufa)	62.4	8	19	7	0	2612
REGION 6	Cuernavaca						1538
	Morelia	61.4	13	19	13	18	1933
	Pachuca						2436
	Puebla	62.0	15	20	10	0	2150
	Tacubaya	61.7	10	22	10	2	2308
	Toluca	61.5	10	16	8	1	2675
	Tulancingo	62.4	11	21	10	11	2181
REGION 7	C. Victoria						317
	Lampazos						317
	Matamoros	65.0	24	35	24	0	8
	Monclova						
	Monterrey	64.6	20	31	20	Inap.	528
	Saltillo	64.0	17	27	14	0	1609
REGION 8	Córdoba	63.0	20	25	17	13	871
	Jalapa	63.9	16	19	14	2	1399
	Orizaba	62.5	17	21	15	Inap.	1248
	Río Verde	64.3	17	26	16	11	1012
	Tampico						8
	Tuxpan						
	Veracruz	63.8	24	27	24	13	16
REGION 9	C. del Carmen	63.0	26	..	24	0	
	Comitán						
	Frontera	62.4	27	32	23	0	2
	Puerto México	62.8	26	27	22	11	14
	Rincón Antonio						208
	S. Cristóbal						2118
	Villahermosa	62.5	23	30	22	0	20
REGION 10	Campeche	63.6	26	32	25	Inap.	25
	Maxcanú	64.0	25	34	23	0	12
	Mérida	63.8	26	33	24	0	22
	Payo Obispo	63.8	24	30	23	0	4
	Peto						
	Progreso	63.6	27	30	24	0	14
	Valladolid	63.8	25	34	23	30	22

ESTADO GENERAL DEL TIEMPO

Las presiones han ascendido en toda la República. Fuerte temporal azota las costas del Pacífico, extendiéndose las lluvias a la mayor parte de la Mesa Central; en el resto del país las precipitaciones fueron escasas.

PROBABILIDADES PARA EL DIA Y LA NOCHE DE MAÑANA

REGION 1	Ligeras variaciones de temperatura. Nublados y lluvias. Vientos fuertes del Sureste.
REGION 2	Ligeras variaciones de temperatura. Nublados y algunas lluvias. Vientos débiles del Este.
REGION 3	Ligeras variaciones de temperatura. Algunos nublados, lluvias aisladas. Vientos débiles del Norte.
REGION 4	Ligeras variaciones de temperatura. Nublados y algunas lluvias.
REGION 5	Ligeras variaciones de temperatura. Nublados y algunas lluvias.
REGION 6	Ligeras variaciones de temperatura. Nublados y algunas lluvias.
REGION 7	Ligeras variaciones de temperatura. Algunos nublados, lluvias aisladas. Vientos moderados del Este.
REGION 8	Ligeras variaciones de temperatura. Nublados y algunas lluvias. Vientos moderados del Este.
REGION 9	Ligeras variaciones de temperatura. Nublados y algunas lluvias. Vientos débiles del Este.
REGION 10	Ligeras variaciones de temperatura. Algunos nublados, lluvias aisladas. Vientos moderados del Este.

Los datos de Estados Unidos son proporcionados por el Weather Bureau de New Orleans.

Zincografía de la Dirección de Estudios Geográficos y Climatológicos

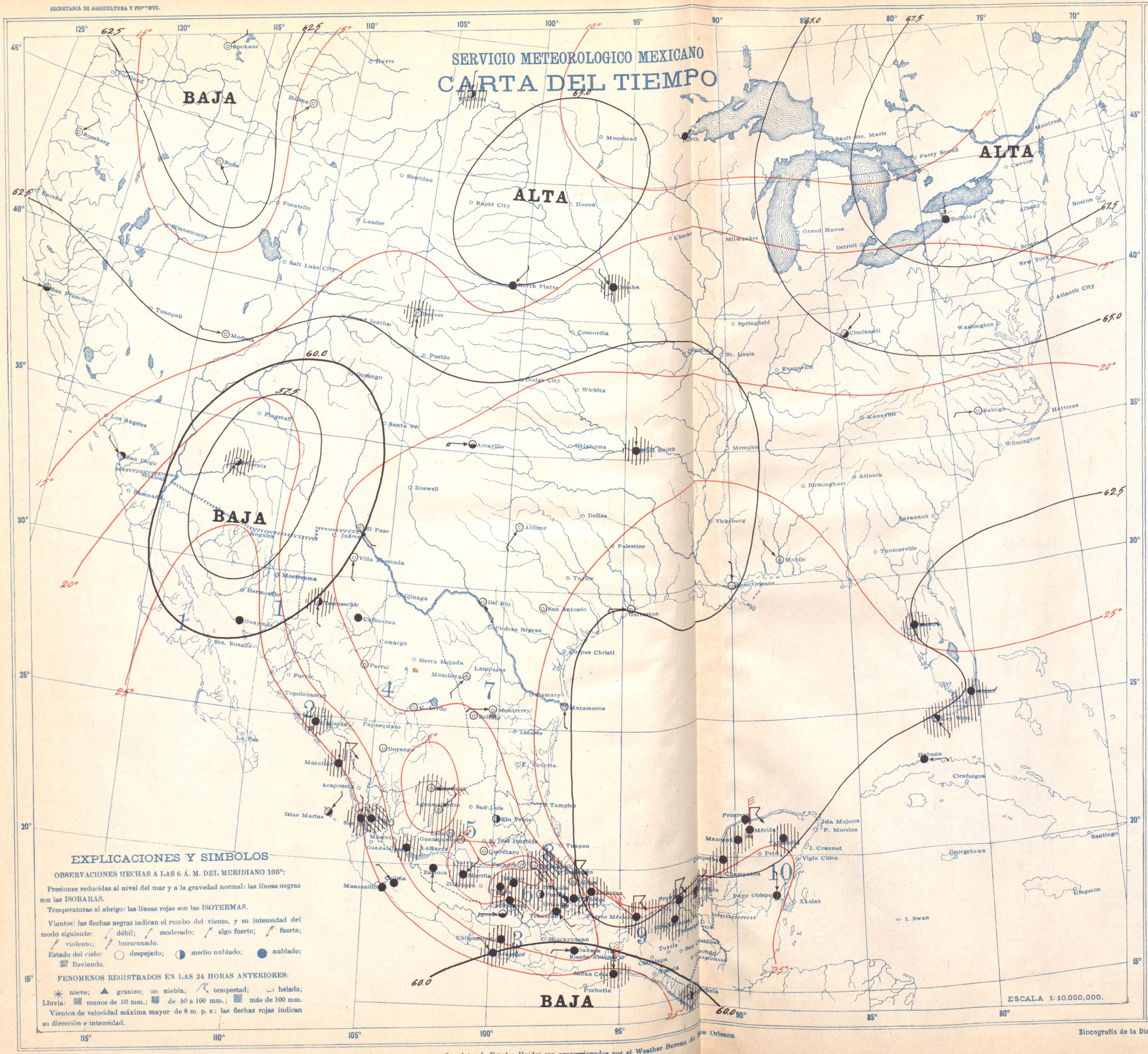

LUNES 26 DE JUNIO DE 1922

	ESTACIONES	Presión al nivel del mar	Temperatura: Ambiente	Temperatura: Máxima de ayer	Temperatura: Mínima en últimas 12 h.	Lluvias en 24 horas	Altura del barómetro
		700 +	°	°	°	mm.	
REGION 1	Ensenada	60.0	28	38	28	0	3
	Guaymas						
	Hermosillo						10
	La Paz						
	Mexicali						
	Sta. Rosalía						
REGION 2	Culiacán	62.2	24	33	23	2	53
	El Fuerte						
	Mazatlán	61.2	25	28	24	6	78
	San Blas						7
	Islas Marías	60.8	27	29	24	0	
REGION 3	Acapulco	60.0	23	31	22	39	7
	Chilpancingo	60.8	18	24	16	1	
	Colima	60.6	24	29	23	0	494
	Manzanillo	58.9	25	30	24	0	
	Oaxaca	59.6	16	26	16	0	
	Pochutla						
	Salina Cruz	59.2	26	30	25	Inap.	56
	Tapachula	59.6	24	31	...	1	168
REGION 4	Camargo, Chih.						
	C. Lerdo	61.6	20	...	19	0	1140
	Chihuahua	60.2	22	31	22	0	1423
	Durango						1886
	Parral						
	Stgo. Papasquiaro						
	Temosachic						
	Villa González						
REGION 5	Aguascalientes	61.3	14	24	12	Inap.	1879
	Guadalajara	62.1	16	20	15	3	1556
	Guanajuato	61.9	13	25	10	0	2037
	León	61.4	16	27	16	Inap.	1809
	Querétaro	60.8	16	24	12	0	1842
	S. Luis Potosí						1877
	Zacatecas, (C. de la Bufa)	61.8	12	17	10	Inap.	2612
REGION 6	Cuernavaca						1538
	Morelia	61.9	14	19	13	13	1933
	Pachuca	61.1	11	17	8	0	2436
	Puebla	60.0	13	21	11	Inap.	2150
	Tacubaya	60.5	11	20	9	1	2308
	Toluca	61.8	9	...	7	0	2675
	Tulancingo	62.0	10	21	9	1	2181
REGION 7	C. Victoria						317
	Lampazos						317
	Matamoros	61.8	26	36	24	0	8
	Monclova						
	Monterrey	61.4	21	32	20	0	528
	Saltillo	61.7	17	28	15	Inap.	1609
REGION 8	Córdoba	62.5	18	26	16	3	871
	Jalapa	62.9	15	22	14	36	1399
	Orizaba	61.6	15	23	14	3	1248
	Río Verde	61.9	17	28	16	6	1012
	Tampico						8
	Tuxpan						
	Veracruz	62.6	23	27	23	Inap.	16
REGION 9	C. del Carmen	61.8	25	..	20	6	
	Comitán						
	Frontera	61.6	25	...	21	Inap.	2
	Puerto México	63.0	22	28	22	60	14
	Rincón Antonio						208
	S. Cristóbal						2118
	Villahermosa	61.7	22	30	22	15	20
REGION 10	Campeche	62.9	26	29	25	3	25
	Maxcanú						12
	Mérida	62.6	27	32	23	0	22
	Payo Obispo	62.0	24	39	22	0	4
	Peto						
	Progreso	62.8	26	29	24	0	14
	Valladolid						22

ESTADO GENERAL DEL TIEMPO

Las presiones descendieron ligeramente en todo el país; la depresión de Arizona, EE. UU. se ha intensificado. Las lluvias disminuyeron en extensión, tanto en la Vertiente del Pacífico como en la Mesa Central. Las precipitaciones más notables se registraron en Tepic, Puerto México, Acapulco y Jalapa.

PROBABILIDADES PARA EL DIA Y LA NOCHE DE MAÑANA

REGION 1	Ligeras variaciones de temperatura. Algunos nublados, pocas lluvias. Vientos débiles del Oeste.
REGION 2	Ligeras variaciones de temperatura. Algunos nublados, lluvias aisladas. Vientos débiles del Oeste.
REGION 3	Ligeras variaciones de temperatura. Nublados y lluvias. Vientos moderados del Noreste.
REGION 4	Ligeras variaciones de temperatura. Nublados y algunas lluvias.
REGION 5	Ligeras variaciones de temperatura. Nublados y lluvias.
REGION 6	Ligeras variaciones de temperatura. Nublados y lluvias.
REGION 7	Ligeras variaciones de temperatura. Algunos nublados, lluvias aisladas.
REGION 8	Ligeras variaciones de temperatura. Nublados y lluvias. Vientos débiles del Oeste.
REGION 9	Ligeras variaciones de temperatura. Nublados y algunas lluvias. Vientos débiles del Noreste.
REGION 10	Ligeras variaciones de temperatura. Nublados y algunas lluvias. Vientos débiles del Noreste.

Los datos de Estados Unidos son proporcionados por el Weather Bureau de New Orleans.

Zincografía de la Dirección de Estudios Geográficos y Climatológicos

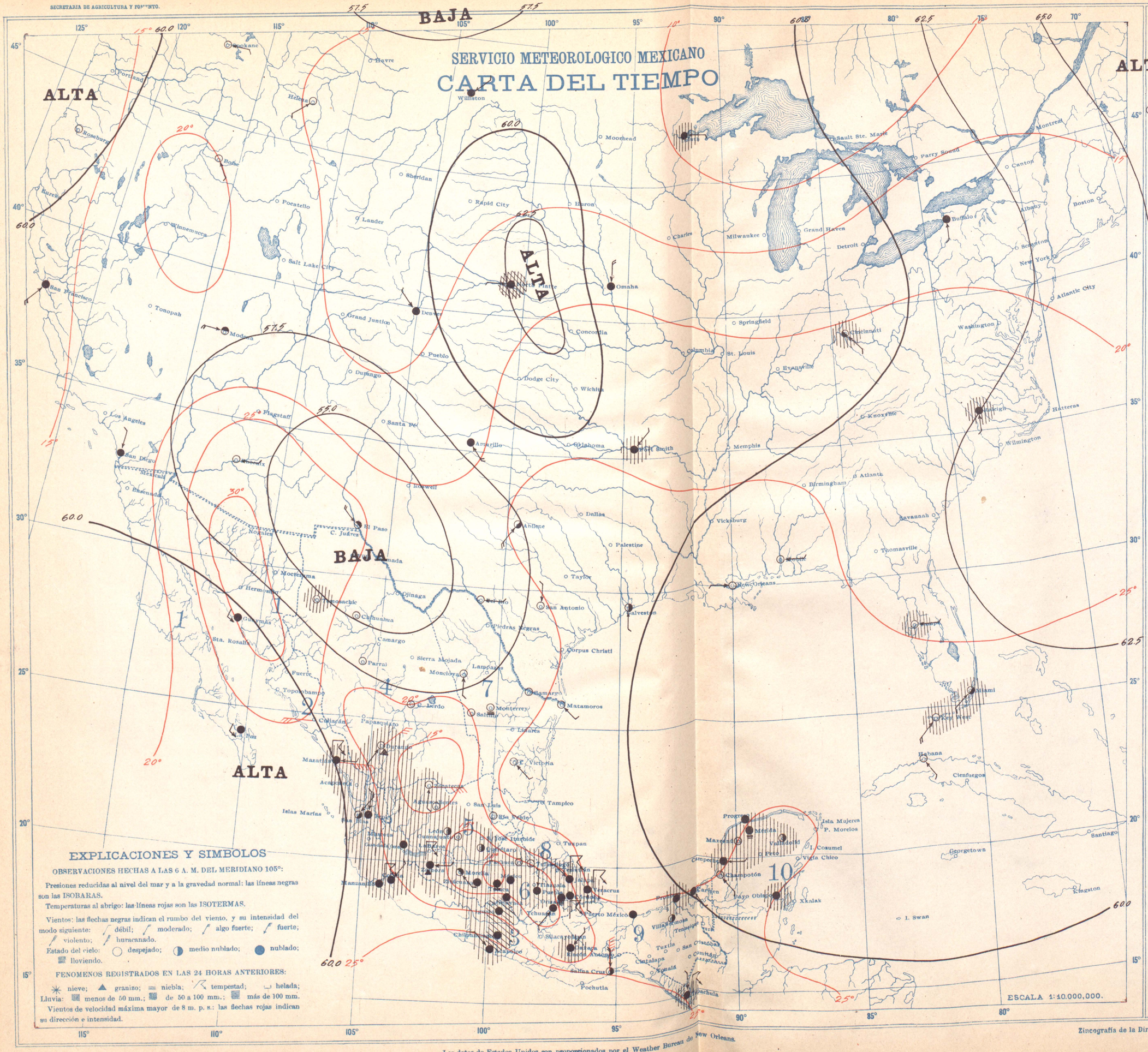

MARTES 27 DE JUNIO DE 1922

	ESTACIONES	Presión al nivel del mar 700 +	Temperatura Ambiente °	Máxima de ayer °	Mínima en últimas 12 h. °	Lluvia en 24 horas mm.	Altura del barómetro
REGION 1	Ensenada						
	Guaymas	61.8	30	40	29	0	3
	Hermosillo						
	La Paz	60.4	24	...	23	0	10
	Mexicali						
	Sta. Rosalía						
REGION 2	Culiacán						53
	El Fuerte						
	Mazatlán	60.0	24	28	23	29	78
	San Blas	59.6	24	29	22	2	7
	Islas Marías						
REGION 3	Acapulco	58.8	27	30	24	0	7
	Chilpancingo	59.0	23	24	22	1	
	Colima	59.4	23	28	21	37	494
	Manzanillo	58.9	24	32	23	Inap.	
	Oaxaca	59.0	16	22	16	2	
	Pochutla						
	Salina Cruz	58.0	25	30	25	0	56
	Tapachula	58.8	22	32	...	36	168
REGION 4	Camargo, Chih.						
	C. Lerdo	58.6	20	34	19	0	1140
	Chihuahua	54.3	24	32	24	0	1423
	Durango	58.9	16	28	14	2	1886
	Parral						
	Stgo. Papasquiaro						
	Temosachic						
	Villa González						
REGION 5	Aguascalientes	59.2	15	26	14	6	1879
	Guadalajara	59.2	15	26	14	6	1556
	Guanajuato	59.0	14	25	11	7	2037
	León	59.2	16	26	14	4	1809
	Querétaro	59.0	14	23	12	6	1842
	S. Luis Potosí						1877
	Zacatecas, (C. de la Bufa)	59.4	10	20	9	6	2612
REGION 6	Cuernavaca	58.6	18	23	17	0	1538
	Morelia	59.5	13	21	13	Inap.	1933
	Pachuca						2436
	Puebla	59.0	12	21	11	2	2150
	Tacubaya	58.2	12	20	10	5	2308
	Toluca	58.5	10	16	8	3	2675
	Tulancingo	59.5	11	23	9	0	2181
REGION 7	C. Victoria	58.0	26	40	20	0	317
	Lampazos						317
	Matamoros	58.8	26	36	24	0	8
	Monclova						
	Monterrey	57.7	22	33	21	0	528
	Saltillo	57.9	20	28	16	0	1609
REGION 8	Córdoba	59.9	18	26	17	16	871
	Jalapa	59.8	16	24	15	Inap.	1399
	Orizaba	59.9	16	24	16	0	1248
	Río Verde	59.3	16	30	16	0	1012
	Tampico						8
	Tuxpan						
	Veracruz	59.6	25	28	23	0	16
REGION 9	C. del Carmen	60.2	25	..	23	0	
	Comitán						
	Frontera	59.6	25	31	22	Inap.	2
	Puerto México	59.6	23	28	23	0	14
	Rincón Antonio						208
	S. Cristóbal						2118
	Villahermosa	59.5	23	29	22	0	20
REGION 10	Campeche	60.3	25	29	24	Inap.	25
	Maxcanú						12
	Mérida	60.8	25	31	23	1	22
	Payo Obispo	61.0	24	..	22	1	4
	Peto						
	Progreso	60.8	25	29	23	0	14
	Valladolid	61 0	24	32	23	6	22

ESTADO GENERAL DEL TIEMPO

Las presiones han descendido en toda la República. En la región N. del Pacífico se han registrado vientos huracanados del E. En la costa del Pacífico y en la Mesa Central las lluvias han sido abundantes.

PROBABILIDADES PARA EL DIA Y LA NOCHE DE MAÑANA

REGION 1	Ligeras variaciones de temperatura. Nublados y algunas lluvias. Vientos moderados del Oeste.
REGION 2	Ligeras variaciones de temperatura. Nublados y algunas lluvias. Vientos moderados del Oeste.
REGION 3	Ligeras variaciones de temperatura. Nublados y algunas lluvias. Vientos débiles del Norte.
REGION 4	Ligeras variaciones de temperatura. Nublados y algunas lluvias.
REGION 5	Ligeras variaciones de temperatura. Nublados y lluvias.
REGION 6	Ligeras variaciones de temperatura. Nublados y lluvias.
REGION 7	Ligeras variaciones de temperatura. Algunos nublados, pocas lluvias. Vientos moderados del Sureste.
REGION 8	Ligeras variaciones de temperatura. Nublados y algunas lluvias. Vientos moderados del Este.
REGION 9	Ligeras variaciones de temperatura. Nublados y lluvias. Vientos moderados del Este.
REGION 10	Ligeras variaciones de temperatura. Algunos nublados, lluvias aisladas. Vientos moderados del Este.

Los datos de Estados Unidos son proporcionados por el Weather Bureau de New Orleans.

Zincografía de la Dirección de Estudios Geográficos y Climatológicos

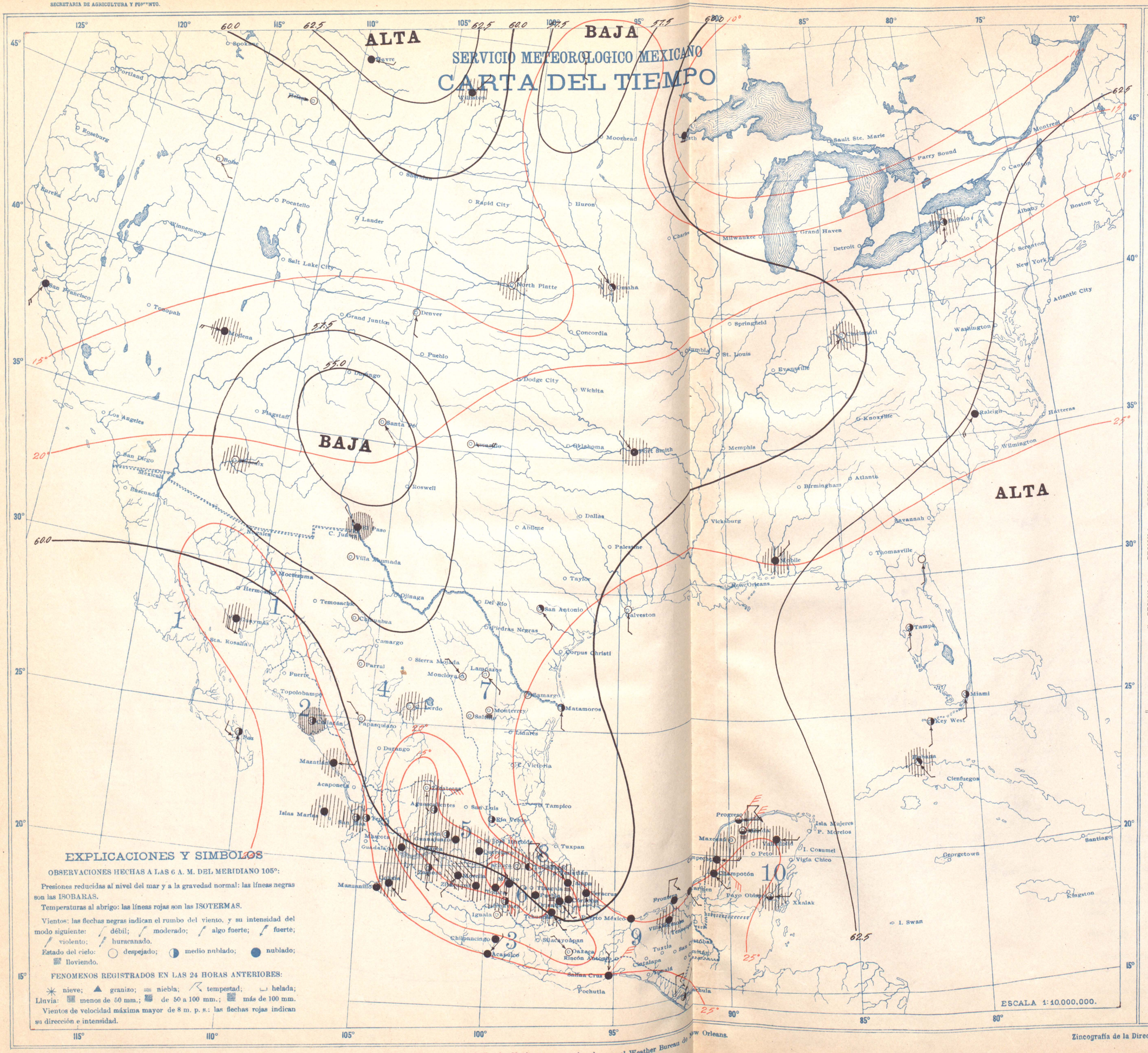

MIERCOLES 28 DE JUNIO DE 1922

	ESTACIONES	Presión al nivel del mar	Temperatura: Ambiente	Temperatura: Máxima de ayer	Temperatura: Mínima en últimas 12 h.	Lluvias en 24 horas	Altura del barómetro
		700 +	°	°	°	mm.	
REGION 1	Ensenada						
	Guaymas	62.0	28	41	28	–	3
	Hermosillo						
	La Paz	60.6	24	...	23	0	10
	Mexicali						
	Sta. Rosalía						
REGION 2	Culiacán						53
	El Fuerte						
	Mazatlán	60.6	26	29	26	Inap.	78
	San Blas	60.8	24	30	24	6	7
	Islas Marías	60.6	25	...	23	5	
REGION 3	Acapulco	60.2	25	31	24	0	7
	Chilpancingo	60.5	22	23	16	0	
	Colima	60.7	23	25	22	50	494
	Manzanillo	60.7	25	...	23	0	
	Oaxaca	59.8	17	28	15	0	
	Pochutla						
	Salina Cruz	60.6	25	32	24	0	56
	Tapachula	60.2	25	33	...	0	168
REGION 4	Camargo, Chih.						
	C. Lerdo	58.0	22	35	20	0	1140
	Chihuahua	57.6	22	32	22	0	1423
	Durango						1886
	Parral						
	Stgo. Papasquiaro						
	Temosachic						
	Villa González						
REGION 5	Aguascalientes	59.6	15	27	14	13	1879
	Guadalajara	60.2	15	23	14	Inap.	1556
	Guanajuato	59.7	14	25	11	11	2037
	León	59.6	14	25	14	Inap.	1809
	Querétaro	60.6	14	24	12	Inap.	1842
	S. Luis Potosí						1877
	Zacatecas, (C. de la Bufa)	59.4	10	22	9	Inap.	2612
REGION 6	Cuernavaca	60.6	16	21	15	Inap.	1538
	Morelia	60.9	14	20	14	1	1933
	Pachuca						2436
	Puebla	60.7	11	16	10	3	2150
	Tacubaya	60.3	11	18	9	Inap.	2308
	Toluca	59.8	10	14	8	Inap.	2675
	Tulancingo	59.8	13	23	11	6	2181
REGION 7	C. Victoria						317
	Lampazos	57.8	27	35	24	0	317
	Matamoros	59.8	27	36	26	0	8
	Monclova						
	Monterrey	57.8	23	34	22	0	528
	Saltillo	58.0	21	26	18	0	1609
REGION 8	Córdoba	59.8	18	26	18	Inap.	871
	Jalapa	59.8	17	22	16	Inap.	1399
	Orizaba	59.4	17	24	16	0	1248
	Río Verde	59.9	17	...	17	0	1012
	Tampico						8
	Tuxpan						
	Veracruz	59.8	25	29	25	Inap.	16
REGION 9	C. del Carmen	60.4	25	..	24	0	
	Comitán						
	Frontera	60.6	26	32	23	0	2
	Puerto México	61.5	25	28	23	0	14
	Rincón Antonio						208
	S. Cristóbal						2118
	Villahermosa	61.7	22	30	21	10	20
REGION 10	Campeche	61.7	26	29	24	17	25
	Maxcanú	61.8	24	32	24	8	12
	Mérida	62.0	26	33	23	3	22
	Payo Obispo	62.0	27		27	Inap.	4
	Peto						
	Progreso	61.8	25	29	24	0	14
	Valladolid	62.0	26	30	23	3	22

ESTADO GENERAL DEL TIEMPO

Gran parte del país se encuentra bajo la influencia de la depresión que tiene hoy su centro en Santa Fé, EE. UU. Tanto en las costas del Pacífico como en las del Golfo, las presiones se encuentran relativamente altas. Las lluvias aumentaron en la Península de Yucatán, disminuyendo en el resto del país.

PROBABILIDADES PARA EL DIA Y LA NOCHE DE MAÑANA

REGION 1	Ligeras variaciones de temperatura. Nublados y algunas lluvias. Vientos débiles del Oeste.
REGION 2	Ligeras variaciones de temperatura. Algunos nublados, pocas lluvias. Vientos débiles del Oeste.
REGION 3	Ligeras variaciones de temperatura. Nublados y algunas lluvias. Vientos débiles del Norte.
REGION 4	Ligeras variaciones de temperatura. Algunos nublados, pocas lluvias.
REGION 5	Ascenso de temperatura. Algunos nublados, pocas lluvias.
REGION 6	Ascenso de temperatura. Algunos nublados, lluvias aisladas.
REGION 7	Ligeras variaciones de temperatura. Algunos nublados, pocas lluvias. Vientos débiles del Sureste.
REGION 8	Ligeras variaciones de temperatura. Algunos nublados, pocas lluvias. Vientos débiles del Sureste.
REGION 9	Ligeras variaciones de temperatura. Algunos nublados, pocas lluvias. Vientos débiles del Sureste.
REGION 10	Ligeras variaciones de temperatura. Nublados y lluvias. Vientos débiles del Este.

Los datos de Estados Unidos son proporcionados por el Weather Bureau de New Orleans.

Zincografía de la Dirección de Estudios Geográficos y Climatológicos

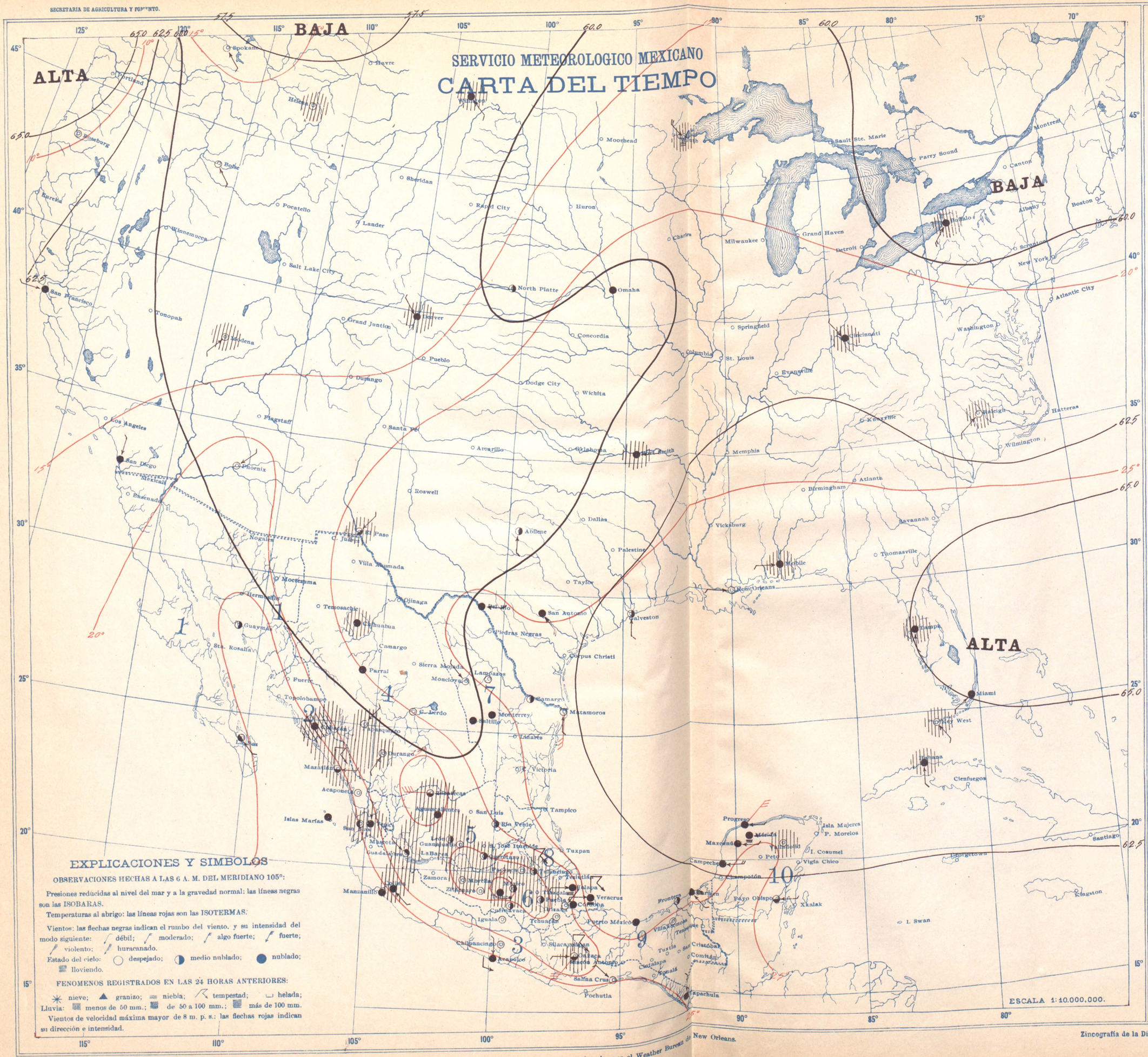

Los datos de Estados Unidos son proporcionados por el Weather Bureau de New Orleans.

Zincografía de la Dirección de Estudios Geográficos y Climatológicos

JUEVES 29 DE JUNIO DE 1922

	ESTACIONES	Presión al nivel del mar	Temperatura Ambiente	Temperatura Máxima de ayer	Temperatura Mínima en últimas 12 h.	Lluvias en 24 horas	Altura del barómetro
		700 +	°	°	°	mm.	
REGION 1	Ensenada	62.0	29	38	27	0	3
	Guaymas						
	Hermosillo						
	La Paz	61.8	22	...	21	0	10
	Mexicali						
	Sta. Rosalía						
REGION 2	Culiacán	62.0	23	32	22	15	53
	El Fuerte						
	Mazatlán	62.4	25	29	25	2	78
	San Blas	61.8	25	29	25	1	7
	Islas Marías	62.0	27	32	24	0	
REGION 3	Acapulco	60.6	26	32	25	0	7
	Chilpancingo	61.0	23	30	22	0	
	Colima	61.0	23	28	23	8	494
	Manzanillo	60.9	26	...	25	0	
	Oaxaca	61.0	17	32	16	3	
	Pochutla						
	Salina Cruz	60.2	25	29	24	0	56
	Tapachula	60.0	24	32	22	0	168
REGION 4	Camargo, Chih						
	C. Lerdo	59.8	22	36	21	0	1140
	Chihuahua	58.5	21	32	21	8	1423
	Durango	60.6	17	...	16	3	1886
	Parral						
	Sigo, Papasquiaro						
	Temosachic						
	Villa González						
REGION 5	Aguascalientes	61.5	15	26	13	6	1879
	Guadalajara	61.1	17	25	17	Inap.	1556
	Guanajuato	61.8	15	28	12	4	2037
	León	61.7	17	25	14	Inap.	1809
	Querétaro	61.8	15	21	13	Inap.	1842
	S. Luis Potosí						1877
	Zacatecas, (C. de la Bufa)	61.0	11	21	10	0	2612
REGION 6	Cuernavaca	62.0	18	25	17	0	1538
	Morelia						1933
	Pachuca						2436
	Puebla	61.6	11	23	10	3	2150
	Tacubaya	61.9	10	21	9	Inap	2308
	Toluca	61.7	7	16	6	0	2675
	Tulancingo	61.0	13	22	11	3	2181
REGION 7	C. Victoria						317
	Lampazos	60.2	27	...	24	0	317
	Matamoros	61.0	28	35	26	0	8
	Monclova						
	Monterrey	60.2	22	33	22	0	528
	Saltillo	59.8	21	31	17	0	1609
REGION 8	Córdoba	61.0	21	29	20	0	871
	Jalapa	61.2	18	25	16	0	1399
	Orizaba	61.5	18	26	17	0	1248
	Río Verde	61.5	21	34	20	0	1012
	Tampico						8
	Tuxpan						
	Veracruz	60.6	26	28	26	0	16
REGION 9	C. del Carmen	61.4	26	..	25	0	
	Comitán						
	Frontera	61.0	27	34	24	0	2
	Puerto México	61.0	26	31	24	0	14
	Rincón Antonio						208
	S. Cristóbal						2118
	Villahermosa	60.8	22	31	21	0	20
REGION 10	Campeche	62.6	27	30	25	0	25
	Maxcanú	62.8	25	33	24	0	12
	Mérida	63.0	26	32	23	0	22
	Payo Obispo	62.0	28	..	27	0	4
	Peto						
	Progreso	62.8	26	32	25	0	14
	Valladolid	62.6	26	32	23	Inap.	22

ESTADO GENERAL DEL TIEMPO

Las presiones descienden con pendiente débil hacia el Norte. Tanto en el Golfo como en el Pacífico los barómetros se encuentran ligeramente altos. Las lluvias disminuyeron en la Península de Yucatán y en la Mesa Central; en la Mesa del Norte y en la región NW. del país se registraron algunas precipitaciones de importancia.

PROBABILIDADES PARA EL DIA Y LA NOCHE DE MAÑANA

REGION 1	Ligeras variaciones de temperatura. Algunos nublados, lluvias aisladas. Vientos débiles del Oeste.
REGION 2	Ligeras variaciones de temperatura. Algunos nublados, pocas lluvias. Vientos débiles del Oeste.
REGION 3	Ligeras variaciones de temperatura. Nublados y algunas lluvias. Vientos débiles del Norte.
REGION 4	Ligeras variaciones de temperatura. Algunos nublados, lluvias aisladas.
REGION 5	Ligeras variaciones de temperatura. Nublados y algunas lluvias.
REGION 6	Ligeras variaciones de temperatura. Nublados y algunas lluvias.
REGION 7	Ligeras variaciones de temperatura. Algunos nublados, pocas lluvias. Vientos débiles del Sureste.
REGION 8	Ligeras variaciones de temperatura. Algunos nublados. Vientos débiles del Sureste.
REGION 9	Ligeras variaciones de temperatura. Algunos nublados. Vientos débiles del Sureste.
REGION 10	Ligeras variaciones de temperatura. Algunos nublados, lluvias aisladas. Vientos débiles del Este.

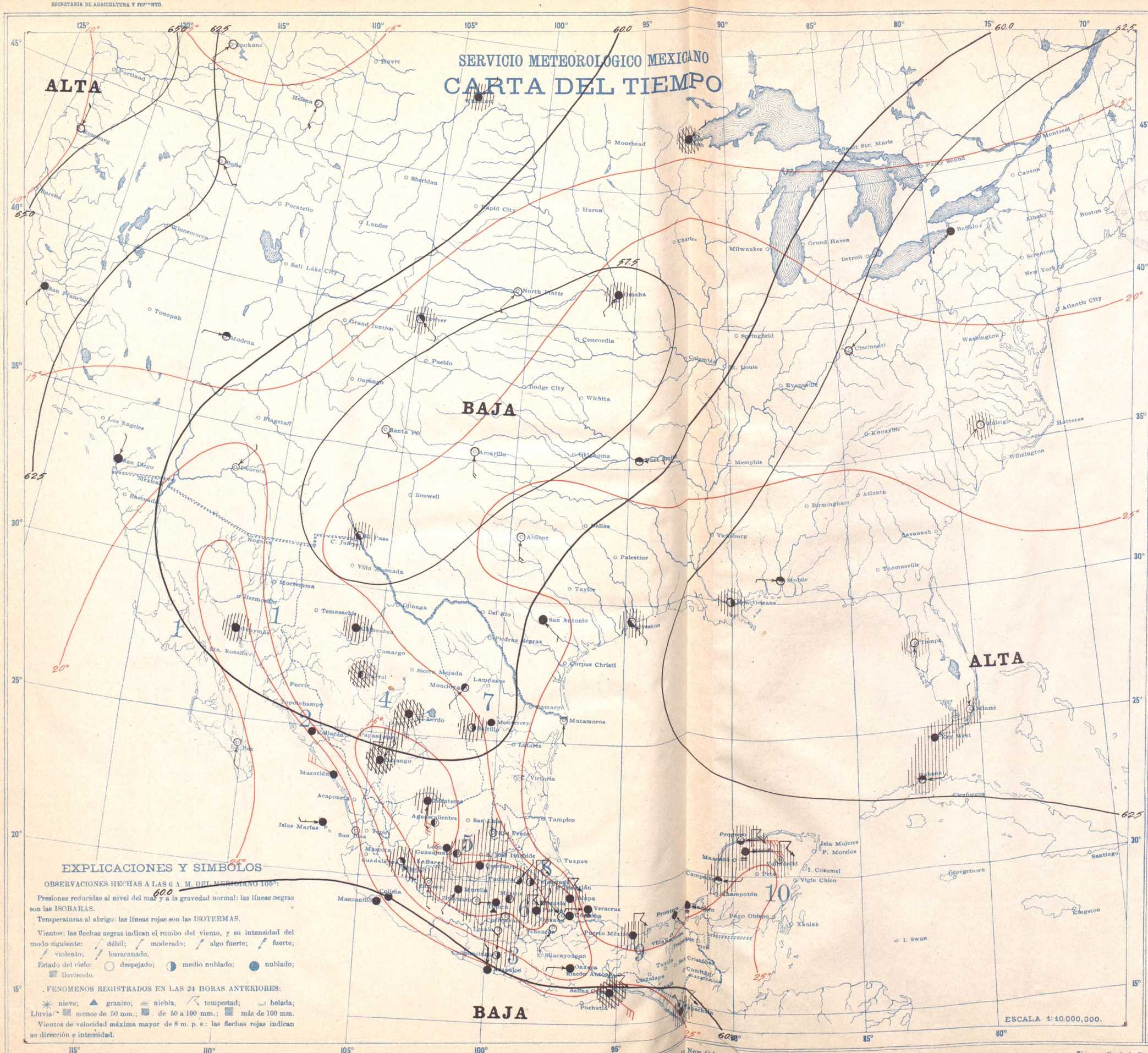

VIERNES 30 DE JUNIO DE 1922

	ESTACIONES	Presión al nivel del mar	Temperatura: Ambiente	Temperatura: Máxima de ayer	Temperatura: Mínima en últimas 12 h.	Lluvias en 24 horas	Altura del barómetro
		700 +	°	°	°	mm.	
REGION 1	Ensenada						
	Guaymas	58.6	28	38	27	–	3
	Hermosillo						
	La Paz	60.6	22	...	21	0	10
	Mexicali						
	Sta. Rosalía						
REGION 2	Culiacán	61.2	25	33	24	0	53
	El Fuerte						
	Mazatlán	60.8	26	29	26	0	78
	San Blas	60.4	25	31	24	0	7
	Islas Marías	60.6	24	32	23	0	
REGION 3	Acapulco	59.2	27	32	25	0	7
	Chilpancingo	60.6	21	29	20	3	
	Colima	60.0	24	29	23	0	494
	Manzanillo	59.9	26	33	24	0	
	Oaxaca	60.2	16	29	16	0	
	Pochutla						
	Salina Cruz	59.8	26	30	26	Inap.	56
	Tapachula	59.4	25	33	...	1	168
REGION 4	Camargo, Chih.						
	C. Lerdo	59.0	18	35	18	6	1140
	Chihuahua	58.7	19	28	19	24	1423
	Durango	60.9	14	...	13	25	1886
	Parral						
	Stgo. Papasquiaro						
	Temosachic						
	Villa González						
REGION 5	Aguascalientes	60.6	16	27	14	0	1879
	Guadalajara	60.5	17	28	16	0	1556
	Guanajuato	60.6	16	26	12	3	2037
	León	61.4	14	27	12	3	1809
	Querétaro	60.6	14	25	13	3	1842
	S. Luis Potosí						1877
	Zacatecas, (C. de la Bufa)	60.2	11	21	9	20	2612
REGION 6	Cuernavaca	60.6	17	...	16	1	1538
	Morelia	61.9	12	25	11	Inap	1933
	Pachuca	61.3	12	20	9	1	2436
	Puebla	60.4	13	25	11	1	2150
	Tacubaya	60.5	10	24	10	0	2308
	Toluca	61.2	9	19	6	3	2675
	Tulancingo	61.5	13	25	11	1	2181
REGION 7	C. Victoria						317
	Lampazos						317
	Matamoros	60.4	27	36	26	0	8
	Monclova						
	Monterrey	59.3	24	32	23	0	528
	Saltillo	59.4	18	29	17	Inap.	1609
REGION 8	Córdoba	61.2	20	28	19	0	871
	Jalapa	60.4	18	...	16	Inap.	1399
	Orizaba	61.6	18	25	16	0	1248
	Río Verde						1012
	Tampico						8
	Tuxpan						
	Veracruz	61.0	28	29	28	0	16
REGION 9	C. del Carmen	61.2	27	..	23	0	
	Comitán						
	Frontera	60.6	26	35	24	0	2
	Puerto México	61.9	26	32	24	27	14
	Rincón Antonio						208
	S. Cristóbal						2118
	Villahermosa						20
REGION 10	Campeche	62.3	29	32	26	Inap.	25
	Maxcanú						12
	Mérida	62.4	26	33	23	11	22
	Payo Obispo						4
	Peto						
	Progreso	62.0	25	32	24	8	14
	Valladolid						22

ESTADO GENERAL DEL TIEMPO

La región Norte del país se encuentra bajo la influencia de una depresión poco intensa con centro en Santa Fé, EE. UU. La pendiente barométrica es débil. En la Mesa del Norte se están registrando lluvias abundantes; la extensión de éstas en la Mesa Central y en la Península de Yucatán, aumentó con relación a las del día anterior.

PROBABILIDADES PARA EL DIA Y LA NOCHE DE MAÑANA

REGION 1 — Ligeras variaciones de temperatura. Nublados y algunas lluvias. Vientos débiles del Noroeste.

REGION 2 — Ligeras variaciones de temperatura. Nublados y algunas lluvias. Vientos débiles del Noroeste.

REGION 3 — Ligeras variaciones de temperatura. Nublados y lluvias. Vientos moderados del Noreste.

REGION 4 — Ligeras variaciones de temperatura. Nublados y algunas lluvias.

REGION 5 — Ligeras variaciones de temperatura. Nublados y lluvias.

REGION 6 — Ligeras variaciones de temperatura. Nublados y lluvias.

REGION 7 — Ligeras variaciones de temperatura. Algunos nublados, pocas lluvias. Vientos débiles del Sureste.

REGION 8 — Ligeras variaciones de temperatura. Algunos nublados, pocas lluvias. Vientos débiles del Sureste.

REGION 9 — Ligeras variaciones de temperatura. Nublados y algunas lluvias. Vientos débiles del Este.

REGION 10 — Ligeras variaciones de temperatura. Nublados y algunas lluvias. Vientos moderados del Sureste.

Los datos de Estados Unidos son proporcionados por el Weather Bureau de New Orleans.

Zincografía de la Dirección de Estudios Geográficos y Climatológicos

LIBRARY
JUL 11 1922
Weather Bureau