National Oceanic and Atmospheric Administration

ERRATA NOTICE

One or more conditions of the original document may affect the quality of the image, such as:

Discolored pages
Faded or light ink
Binding intrudes into the text

This has been a co-operative project between the NOAA Central Library and the Climate Database Modernization Program, National Climate Data Center (NCDC). To view the original document, please contact the NOAA Central Library in Silver Spring, MD at (301) 713-2607 x124 or Library.Reference@noaa.gov

HOV Services
Imaging Contractor
12200 Kiln Court
Beltsville, MD 20704-1387
July 23, 2010

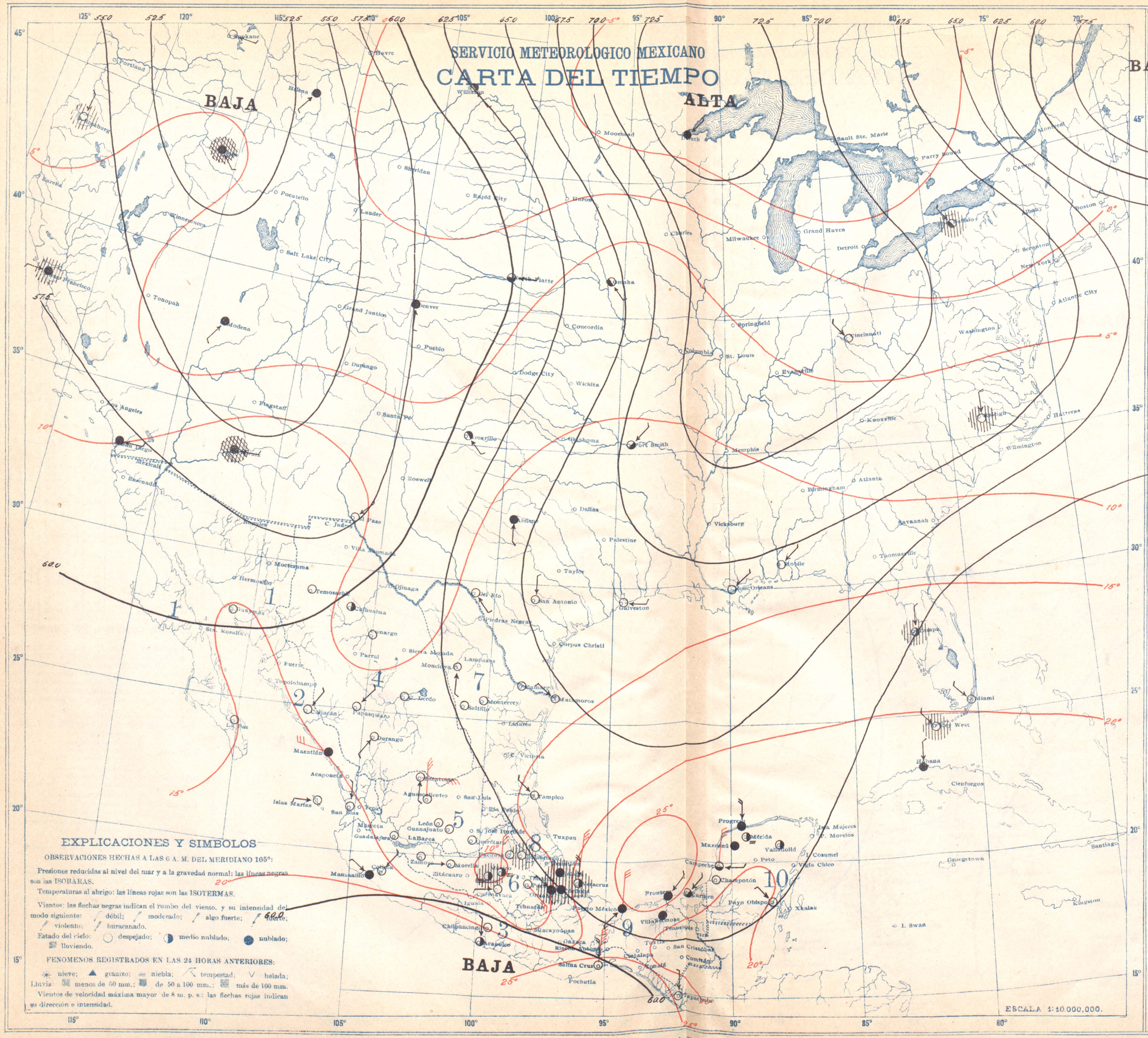

JUEVES 16 DE MARZO DE 1922

	ESTACIONES	Presión al nivel del mar	Temperatura: Ambiente	Temperatura: Máxima de ayer	Temperatura: Mínima en últimas 12 h.	Lluvias en 24 horas	Altura del barómetro
		700 +	°	°	°	mm.	
REGION 1	Ensenada						
	Guaymas	59.2	15	35	15	0	3
	Hermosillo						
	La Paz	60.2	16	...	12	0	10
	Mexicali						
	Sta. Rosalía						
REGION 2	Culiacán	60.7	11	35	10	0	53
	El Fuerte						
	Mazatlán	60.8	15	20	15	0	78
	San Blas	61.6	19	26	18	0	7
	Islas Marías	60.6	18	..	18	0	
REGION 3	Acapulco	59.2	22	30	21	0	7
	Chilpancingo	59.8	15	32	15	0	
	Colima	60.2	21	31	21	0	494
	Manzanillo	60.3	18	...	17	0	
	Oaxaca						
	Pochutla						
	Salina Cruz	58.8	26	32	23	0	56
	Tapachula	60.5	22	35	20	0	168
REGION 4	Camargo, Chih						
	C. Lerdo	61.6	11	30	17	0	1140
	Chihuahua	60.3	8	21	8	0	1423
	Durango	60.5	12	...	11	0	1886
	Parral						
	Stgo. Papasquiaro						
	Temosachic						
	Villa González						
REGION 5	Aguascalientes	60.1	12	30	10	0	1879
	Guadalajara	60.1	13	33	11	0	1556
	Guanajuato	60.5	12	25	10	0	2037
	León	60.3	13	28	10	0	1809
	Querétaro	61.2	11	27	9	0	1842
	S. Luis Potosí						1877
	Zacatecas, (C. de la Bufa)	60.7	13	21	11	0	2612
REGION 6	Cuernavaca	60.2	17	29	16	0	1538
	Morelia	60.1	13	27	13	0	1933
	Pachuca	60.5	8	...	7	0	2436
	Puebla	60.8	13	27	11	Inap.	2150
	Tacubaya	60.7	7	28	6	0	2308
	Toluca	60.3	9	21	4	1	2675
	Tulancingo	60.8	12	18	10	Inap.	2181
REGION 7	C. Victoria						317
	Lampazos						317
	Matamoros	64.4	14	27	12	0	8
	Monclova						
	Monterrey	64.2	13	27	13	0	528
	Saltillo	63.1	11	22	9	0	1609
REGION 8	Córdoba	62.6	18	24	17	0	871
	Jalapa	62.7	14	21	14	11	1399
	Orizaba	62.4	15	22	14	11	1248
	Río Verde						1012
	Tampico	63.5	19	...	19	0	8
	Tuxpan						
	Veracruz	63.4	23	25	23	Inap.	16
REGION 9	C. del Carmen						
	Comitán						
	Frontera	63.2	25	28	23	0	2
	Puerto México	63.7	19	26	19	0	14
	Rincón Antonio						208
	S. Cristóbal						2118
	Villahermosa	63.1	21	33	21	0	20
REGION 10	Campeche	63.1	24	27	20	0	25
	Maxcanú	62.8	21	...	21	0	12
	Mérida	63.0	23	31	22	0	22
	Payo Obispo	62.6	20	...	20	0	4
	Peto						
	Progreso	63.2	24	27	23	0	14
	Valladolid	62.6	22	32	22	0	22

ESTADO GENERAL DEL TIEMPO

Los Estados del Noroeste se encuentran invadidos por una depresión centrada en Kamloops, EE. UU. Hacia el Noreste las presiones ascienden encontrándose el centro del anticiclón en Duluth, EE. UU. Se registraron lluvias en la región Sur de la Vertiente del Golfo y en algunos puntos de la Mesa Central. En el resto del país dominó cielo despejado.

PROBABILIDADES PARA EL DIA Y LA NOCHE DE MAÑANA

REGION 1	Ascenso de temperatura. Algunos nublados. Pocas lluvias. Vientos débiles del Oeste.
REGION 2	Ascenso de temperatura. Algunos nublados. Vientos débiles del Noroeste.
REGION 3	Ligeras variaciones de temperatura. Algunos nublados. Vientos débiles del Noroeste.
REGION 4	Ascenso de temperatura. Algunos nublados.
REGION 5	Ligeras variaciones de temperatura. Algunos nublados.
REGION 6	Ligeras variaciones de temperatura. Algunos nublados. Lluvias aisladas.
REGION 7	Ascenso de temperatura. Algunos nublados. Vientos débiles del Este.
REGION 8	Ligeras variaciones de temperatura. Algunos nublados. Lluvias aisladas. Vientos débiles del Este.
REGION 9	Ligeras variaciones de temperatura. Algunos nublados. Vientos débiles del Este.
REGION 10	Ligeras variaciones de temperatura. Algunos nublados. Vientos débiles del Este.

Los datos de Estados Unidos son proporcionados por el Weather Bureau de New Orleans.

Zincografía de la Dirección de Estudios Geográficos y Climatológicos

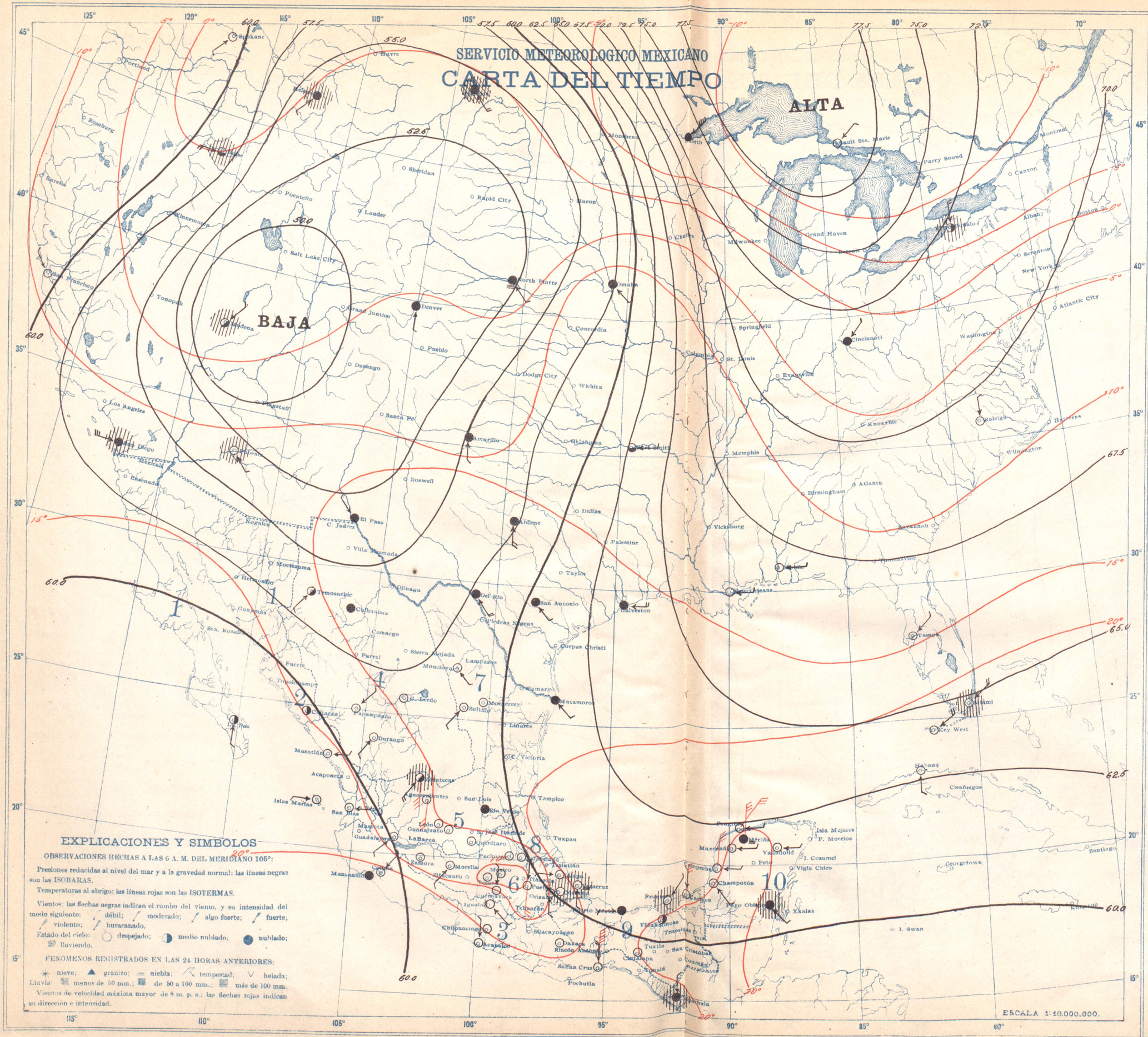

VIERNES 17 DE MARZO DE 1922

	ESTACIONES	Presión al nivel del mar	Temperatura: Ambiente	Máxima de ayer	Mínima en 12 h.	Lluvias en 24 horas	Altura del barómetro
		700 +	°	°	°	mm.	
REGION 1	Ensenada						
	Guaymas						3
	Hermosillo						
	La Paz	60,2	17	...	14	0	10
	Mexicali						
	Sta. Rosalía						
REGION 2	Culiacán	60.2	13	32	13	0	53
	El Fuerte						
	Mazatlán	61.0	16	20	16	0	78
	San Blas	61.2	17	24	17	0	7
	Islas Marías	61.2	18	24	17	0	
REGION 3	Acapulco	59.6	22	32	20	0	7
	Chilpancingo	59,6	20	32	19	0	
	Colima	60.4	21	...	21	0	494
	Manzanillo	60.7	21	...	17	0	
	Oaxaca						
	Pochutla						
	Salina Cruz	58.9	23	32	23	0	56
	Tapachula	59.7	22	33	22	3	168
REGION 4	Camargo, Chih.						
	C. Lerdo	58,5	18	...	13	0	1140
	Chihuahua	55.2	16	26	16	0	1423
	Durango	57.8	13	29	12	0	1886
	Parral						
	Stgo. Papasquiaro						
	Temosachic						
	Villa González						
REGION 5	Aguascalientes	58.1	12	30	11	0	1879
	Guadalajara	60.2	12	31	11	0	1556
	Guanajuato	58.1	14	28	12	0	2037
	León	59.1	15	29	12	0	1809
	Querétaro	59.8	11	28	10	0	1842
	S. Luis Potosí						1877
	Zacatecas, (C. de la Bufa)	58.0	12	22	10	Inap.	2612
REGION 6	Cuernavaca	58.6	18	28	17	0	1538
	Morelia	59.1	13	28	13	0	1933
	Pachuca	58.1	11	...	9	0	2436
	Puebla	59.8	11	27	10	0	2150
	Tacubaya	59.8	8	30	7	0	2308
	Toluca	59.3	8	29	5	0	2675
	Tulancingo	59.5	11	22	7	0	2181
REGION 7	C. Victoria						317
	Lampazos						317
	Matamoros	60.8	19	28	19	0	8
	Monclova						
	Monterrey	59.8	14	28	13	0	528
	Saltillo	58.0	18	26	18	0	1609
REGION 8	Córdoba	60.5	14	24	13	Inap.	871
	Jalapa	61.4	13	20	12	0	1399
	Orizaba	59.8	16	21	12	0	1248
	Río Verde	58.9	16	33	16	0	1012
	Tampico						8
	Tuxpan						
	Veracruz	61.4	22	24	22	5	16
REGION 9	C. del Carmen	61.8	23	..	21	0	
	Comitán						
	Frontera	62.4	23	28	21	Inap.	2
	Puerto México	62.1	22	26	22	0	14
	Rincón Antonio						208
	S. Cristóbal						2118
	Villahermosa	61.8	20	33	20	0	20
REGION 10	Campeche	62.1	23	27	22	0	25
	Maxcanú	62.4	19	33	19	0	12
	Mérida	62,0	20	28	19	0	22
	Payo Obispo	62.2	22	...	20	3	4
	Peto						
	Progreso	62.0	20	26	20	0	14
	Valladolid	62.0	22	32	22	0	22

ESTADO GENERAL DEL TIEMPO

La depresión iniciada ayer en los Estados del Norte, se ha propagado hacia el Sur; el centro ciclónico se encuentra en Modena, EE. UU. Hacia el Noreste las presiones ascienden, la pendiente barométrica se ha intensificado. Se registraron lluvias en la región SE. del país y en la Mesa Central. La temperatura ascendió en los Estados del Norte.

PROBABILIDADES PARA EL DIA Y LA NOCHE DE MAÑANA

REGION 1	Descenso de temperatura. Algunos nublados. Lluvias aisladas. Vientos moderados del Noroeste.
REGION 2	Descenso de temperatura. Algunos nublados. Lluvias aisladas. Vientos algo fuertes del Noroeste.
REGION 3	Ligeras variaciones de temperatura. Algunos nublados. Lluvias aisladas. Vientos débiles del Sur.
REGION 4	Ligeras variaciones de temperatura. Algunos nublados. Lluvias aisladas.
REGION 5	Ligeras variaciones de temperatura. Algunos nublados. Lluvias aisladas.
REGION 6	Ligeras variaciones de temperatura. Algunos nublados. Lluvias aisladas.
REGION 7	Ascenso de temperatura. Algunos nublados. Pocas lluvias. Vientos moderados del Sur.
REGION 8	Ascenso de temperatura. Algunos nublados. Vientos moderados del Sur.
REGION 9	Ascenso de temperatura. Algunos nublados. Vientos moderados del Sur.
REGION 10	Ligeras variaciones de temperatura. Algunos nublados. Lluvias aisladas. Vientos moderados del Sureste.

Los datos de Estados Unidos son proporcionados por el Weather Bureau de New Orleans.

Zincografía de la Dirección de Estudios Geográficos y Climatológicos

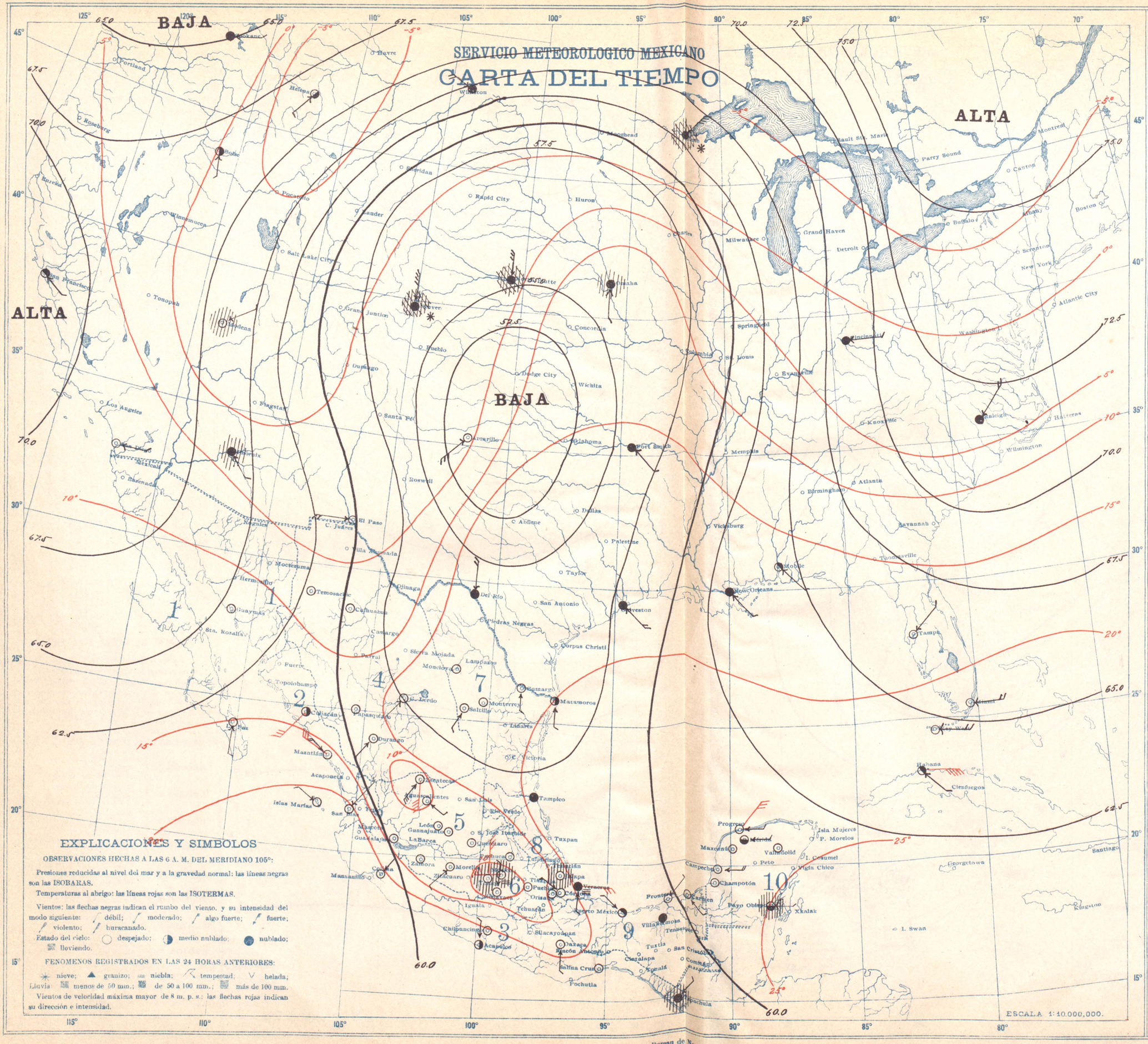

SABADO 18 DE MARZO DE 1922

	ESTACIONES	Presión al nivel del mar	Temperatura: Ambiente	Temperatura: Máxima de ayer	Temperatura: Mínima en 24 horas	Lluvias en 24 horas	Altura del barómetro
		700 +	°	°	°	mm.	
REGION 1	Ensenada						
	Guaymas	65.0	13	37	13	0	3
	Hermosillo						
	La Paz	61.6	15	27	13	0	10
	Mexicali						
	Sta. Rosalía						
REGION 2	Culiacán	61.8	13	...	13	0	53
	El Fuerte						
	Mazatlán	60.8	16	20	16	0	78
	San Blas	60.2	22	16	20	0	7
	Islas Marías	61.0	20	19	17	0	
REGION 3	Acapulco	59.8	24	31	22	0	7
	Chilpancingo	59.4	19	30	19	0	
	Colima	60.6	20	32	20	0	494
	Manzanillo						
	Oaxaca	59.6	17	...	16	0	
	Pochutla						
	Salina Cruz	58.0	24	32	24	0	56
	Tapachula	59.8	23	31	22	Inap.	168
REGION 4	Camargo, Chih						
	C. Lerdo	57.6	21	0	21	0	1140
	Chihuahua	58.6	9	24	9	0	1423
	Durango	58.9	12	26	11	0	1886
	Parral						
	Stgo. Papasquiaro						
	Temosachic						
	Villa González						
REGION 5	Aguascalientes	58.7	10	29	9	0	1879
	Guadalajara	59.4	12	30	10	0	1556
	Guanajuato	58.1	13	28	12	0	2037
	León	59.1	13	29	10	0	1809
	Querétaro	58.5	13	25	12	0	1842
	S. Luis Potosí						1877
	Zacatecas, (C. de la Bufa)	58.0	9	21	9	0	2612
REGION 6	Cuernavaca	59.3	18	29	18	0	1538
	Morelia	58.5	14	28	13	0	1933
	Pachuca	58.3	12	23	10	0	2436
	Puebla	59.7	10	27	10	0	2150
	Tacubaya	58.2	8	30	8	Inap.	2308
	Toluca	59.3	8	31	5	5	2675
	Tulancingo						2181
REGION 7	C. Victoria						317
	Lampazos						317
	Matamoros	56.8	20	28	19	0	8
	Monclova						
	Monterrey	56.1	17	31	14	0	528
	Saltillo	56.7	17	32	16	Inap.	1609
REGION 8	Córdoba	59.4	16	27	15	0	871
	Jalapa	59.3	15	24	12	Inap.	1399
	Orizaba	59.4	16	22	10	0	1248
	Río Verde						1012
	Tampico	57.9	21	27	20	0	8
	Tuxpan						
	Veracruz	59.0	22	24	22	0	16
REGION 9	C. del Carmen	60.2	23	..	20	0	
	Comitán						
	Frontera	59.9	24	29	21	0	2
	Puerto México	59.7	22	28	22	0	14
	Rincón Antonio						208
	S. Cristóbal						2118
	Villahermosa	59.7	21	33	21	0	20
REGION 10	Campeche	61.4	23	30	22	0	25
	Maxcanú	61.4	21	33	21	0	12
	Mérida	61.8	22	31	20	0	22
	Payo Obispo						4
	Peto						
	Progreso	62.4	20	26	20	0	14
	Valladolid	62.4	20	31	20	0	22

ESTADO GENERAL DEL TIEMPO

Una depresión con centro en Amarillo, EE. UU., mantiene bajos los barómetros de gran parte del País. Las presiones han comenzado a subir en la región Noroeste. La pendiente barométrica es débil. Se registraron algunas lluvias en la Mesa Central y en la Península de Yucatán.

PROBABILIDADES PARA EL DIA Y LA NOCHE DE MAÑANA

REGION 1	Descenso de temperatura. Dominará cielo despejado. Vientos moderados del Noroeste.
REGION 2	Descenso de temperatura. Dominará cielo despejado. Vientos moderados del Noroeste.
REGION 3	Ligeras variaciones de temperatura. Algunos nublados. Pocas lluvias. Vientos débiles del Oeste.
REGION 4	Descenso de temperatura. Dominará cielo despejado. Heladas.
REGION 5	Ligeras variaciones de temperatura. Algunos nublados. Pocas lluvias.
REGION 6	Ligeras variaciones de temperatura. Nublados. Algunas lluvias.
REGION 7	Descenso de temperatura. Nublados. Algunas lluvias. Vientos algo fuertes del Norte.
REGION 8	Ligeras variaciones de temperatura. Nublados Algunas lluvias. Vientos algo fuertes del Norte.
REGION 9	Ligeras variaciones de temperatura. Nublados. Algunas lluvias. Vientos algo fuertes del Norte.
REGION 10	Ligeras variaciones de temperatura. Algunos nublados. Pocas lluvias. Vientos moderados del Este.

Los datos de Estados Unidos son proporcionados por el Weather Bureau de New Orleans.

Zincografía de la Dirección de Estudios Geográficos y Climatológicos

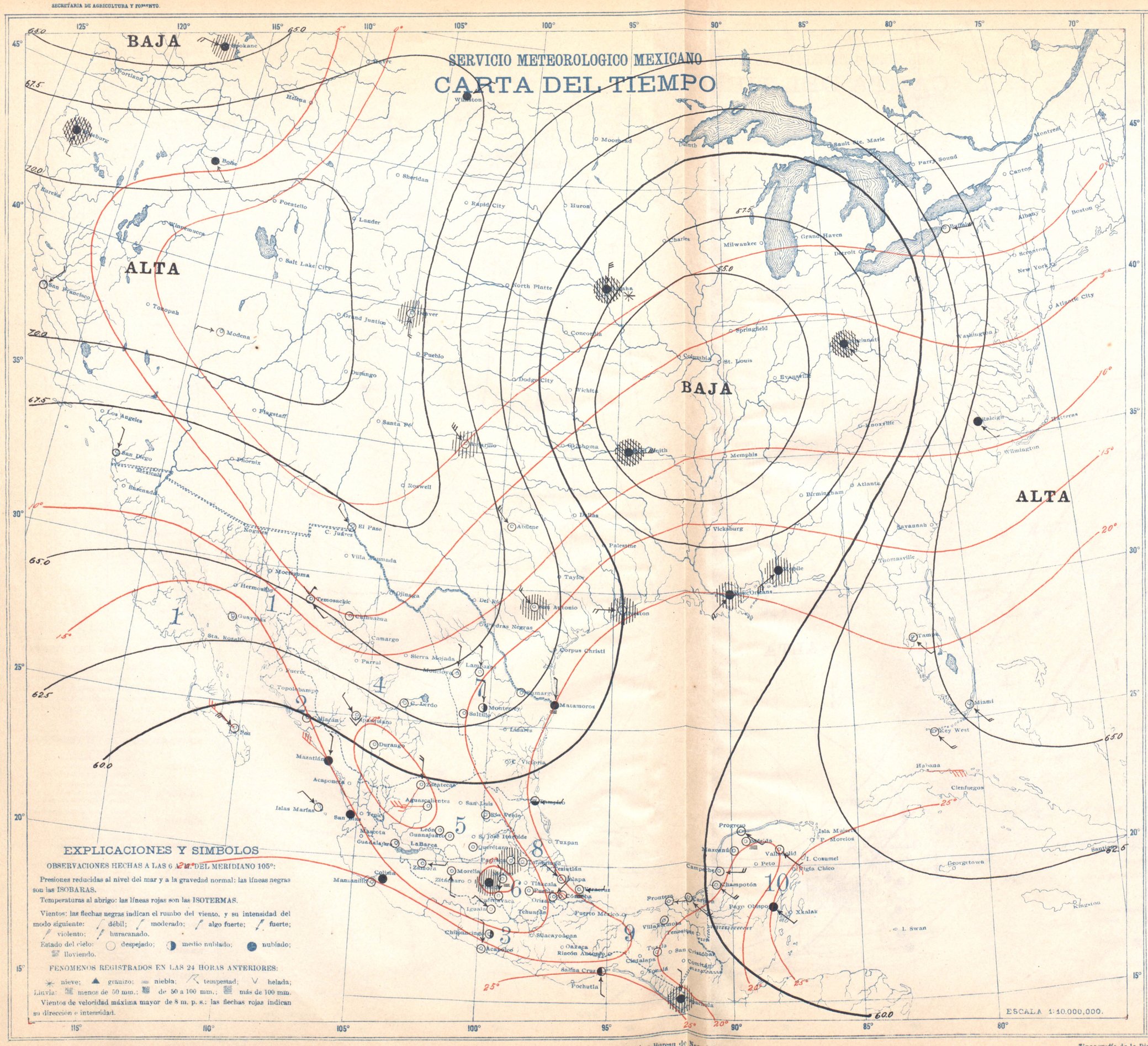

DOMINGO 19 DE MARZO DE 1922

	ESTACIONES	Presión al nivel del mar	TEMPERATURA Ambiente	Máxima de ayer	Mínima en 24 horas	Lluvias en 24 horas	Altura del barómetro
		700 +	°	°	°	mm.	
REGION 1	Ensenada						
	Guaymas	63.4	20	33	13	0	3
	Hermosillo						
	La Paz	60.6	16	25	15	0	10
	Mexicali						
	Sta. Rosalía						
REGION 2	Culiacán	59.9	15	31	12	0	53
	El Fuerte						
	Mazatlán	59.8	14	20	14	0	78
	San Blas	59.6	18	...	17	0	7
	Islas Marías	59.6	18	24	17	0	
REGION 3	Acapulco	58.2	23	31	21	0	7
	Chilpancingo	59.0	16	25	16	0	
	Colima	58.8	20	31	19	0	494
	Manzanillo						
	Oaxaca						
	Pochutla						
	Salina Cruz	57.2	25	28	25	0	56
	Tapachula	58.4	23	32	22	Inap.	168
REGION 4	Camargo, Chih						
	C. Lerdo	62.8	11	29	10	0	1140
	Chihuahua	66.4	5	20	5	0	1423
	Durango	61.6	7	26	7	0	1886
	Parral						
	Stgo. Papasquiaro						
	Temosachic						
	Villa González						
REGION 5	Aguascalientes	59.0	7	28	6	0	1879
	Guadalajara	59.2	11	29	9	0	1556
	Guanajuato	59.0	10	28	8	0	2037
	León	58.9	11	29	11	0	1809
	Querétaro	59.3	11	28	9	0	1842
	S. Luis Potosí						1877
	Zacatecas, (C. de la Bufa)	59.8	11	20	11	0	2612
REGION 6	Cuernavaca	59.0	19	30	19	0	1538
	Morelia	59.0	11	27	11	0	1933
	Pachuca	58.9	11	24	9	1	2436
	Puebla	58.8	13	27	11	0	2150
	Tacubaya	59.0	9	30	8	0	2308
	Toluca	59.0	7	24	5	Inap.	2675
	Tulancingo	59.1	13	...	9	0	2181
REGION 7	C. Victoria						317
	Lampazos	64.0	15	25	15	0	317
	Matamoros	61.8	20	30	20	0	8
	Monclova						
	Monterrey	63.6	20	35	16	0	528
	Saltillo	63.0	12	28	10	0	1609
REGION 8	Córdoba	58.8	18	29	16	0	871
	Jalapa	58.3	16	27	16	0	1399
	Orizaba	59.0	16	26	12	0	1248
	Río Verde	59.3	16	18	15	0	1012
	Tampico	59.5	22	28	20	0	8
	Tuxpan						
	Veracruz	58.4	24	28	23	0	16
REGION 9	C. del Carmen	59.6	23	..	19	0	
	Comitán						
	Frontera	59.4	23	...	20	0	2
	Puerto México						14
	Rincón Antonio						208
	S. Cristóbal						2118
	Villahermosa	59.2	21	33	20	0	20
REGION 10	Campeche	60.4	23	...	21	0	25
	Maxcanú	60.6	20	32	19	0	12
	Mérida	60,4	22	33	20	0	22
	Payo Obispo	60.4	25	28	24	0	4
	Peto						
	Progreso	61.2	21	30	20	0	14
	Valladolid	62.6	20	31	20	0	22

ESTADO GENERAL DEL TIEMPO

La región Norte se encuentra invadida por un anticiclón con centro en Modena, EE. UU. El centro de la BAJA está hoy en el Estado de Missouri, EE. UU. La pendiente barométrica se ha intensificado al Norte del País. Unicamente en la Mesa Central y Chiapas se registraron lluvias. En la Mesa del Norte hubo heladas.

PROBABILIDADES PARA EL DIA Y LA NOCHE DE MAÑANA

REGION 1	Descenso de temperatura. Dominará buen tiempo. Vientos débiles del Norte.
REGION 2	Descenso de temperatura. Dominará cielo despejado. Vientos moderados del Noroeste.
REGION 3	Ligeras variaciones de temperatura. Algunos nublados. Vientos débiles del Oeste.
REGION 4	Descenso de temperatura. Dominará cielo despejado. Heladas.
REGION 5	Descenso de temperatura. Algunos nublados. Lluvias aisladas.
REGION 6	Descenso de temperatura. Algunos nublados. Lluvias aisladas.
REGION 7	Descenso de temperatura. Nublados. Algunas lluvias. Vientos algo fuertes del Norte.
REGION 8	Descenso de temperatura. Nublados. Algunas lluvias. Vientos violentos del Norte.
REGION 9	Descenso de temperatura. Nublados. Algunas lluvias. Vientos fuertes del Norte.
REGION 10	Descenso de temperatura. Algunos nublados. Lluvias aisladas. Vientos moderados del Noreste.

Los datos de Estados Unidos son proporcionados por el Weather Bureau de New Orleans.

Zincografía de la Dirección de Estudios Geográficos y Climatológicos

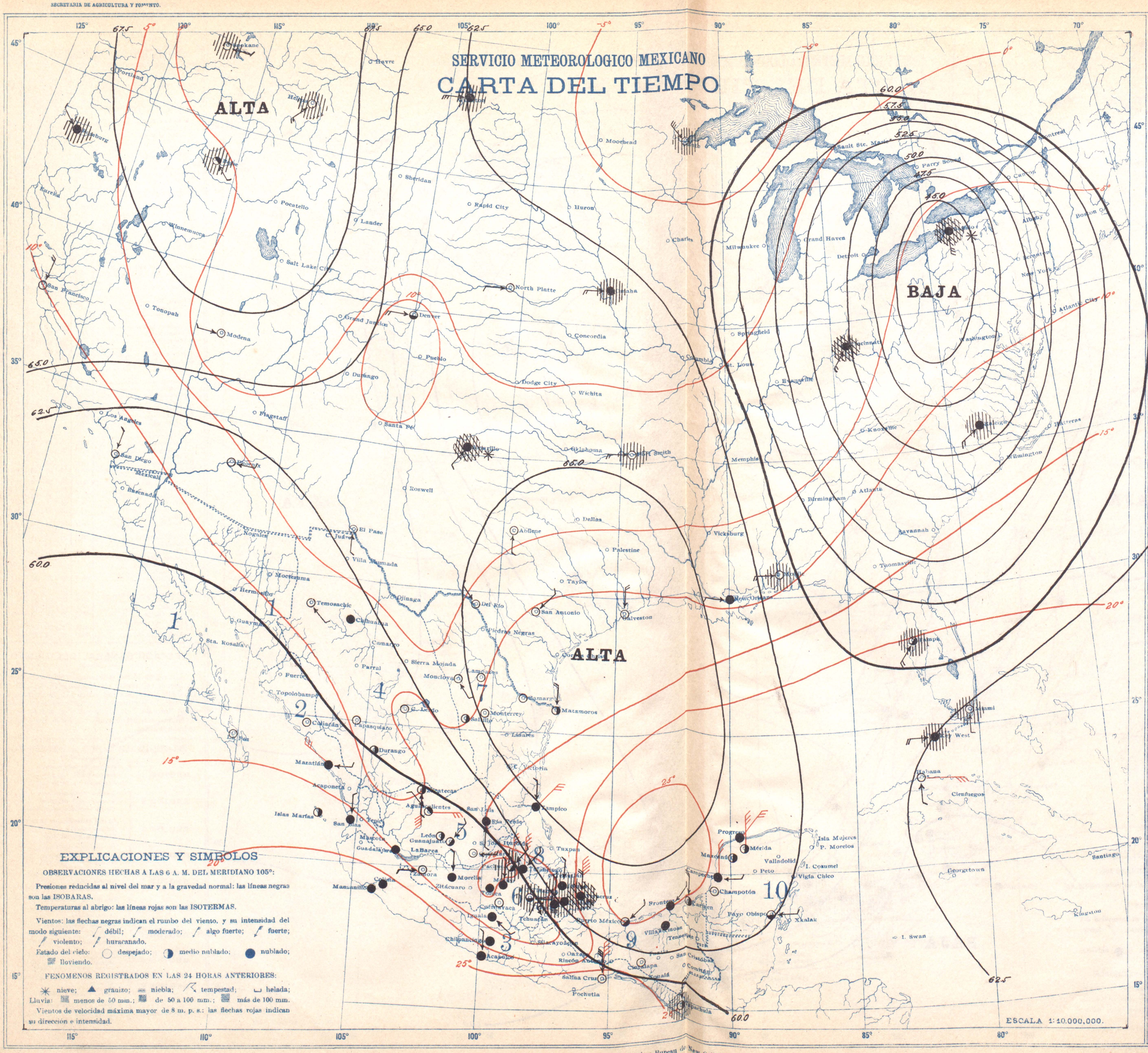

LUNES 20 DE MARZO DE 1922

	ESTACIONES	Presión al nivel del mar	Temperatura: Ambiente	Temperatura: Máxima de ayer	Temperatura: Mínima en 6 últimas 12 h.	Lluvias en 24 horas	Altura del barómetro
		700 +	°	°	°	mm.	
REGION 1	Ensenada						3
	Guaymas						
	Hermosillo						
	La Paz	59.8	13	10	...	0	10
	Mexicali						
	Sta. Rosalía						
REGION 2	Culiacán	59.2	12	33	10	0	53
	El Fuerte						
	Mazatlán	59.2	14	19	14	0	78
	San Blas	59.0	17	...	16	0	7
	Islas Marías	59.2	16	23	13	0	
REGION 3	Acapulco	59.2	24	30	22	0	7
	Chilpancingo	59.0	17	30	15	0	
	Colima	59.0	17	30	21	0	494
	Manzanillo	59.6	21	...	18	0	
	Oaxaca						
	Pochutla						
	Salina Cruz	58.2	26	28	25	0	56
	Tapachula	59.6	21	32	20	1	168
REGION 4	Camargo, Chih.						
	C. Lerdo	60.6	12	...	10	0	1140
	Chihuahua	62.2	7	18	7	0	1423
	Durango	60.9	8	25	7	0	1886
	Parral						
	Stgo. Papasquiaro						
	Temosachic						
	Villa González						
REGION 5	Aguascalientes	59.1	12	30	11	0	1879
	Guadalajara	59.4	14	31	13	0	1556
	Guanajuato	59.3	13	28	7	0	2037
	León	58.8	13	...	11	0	1809
	Querétaro	59.1	13	26	12	0	1842
	S. Luis Potosí						1877
	Zacatecas, (C. de la Bufa)	59.0	10	21	9	0	2612
REGION 6	Cuernavaca	58.2	18	30	18	Inap.	1538
	Morelia	58.9	12	18	12	0	1933
	Pachuca	59.5	10	....	9	0	2436
	Puebla	58.8	13	29	12	5	2150
	Tacubaya	58.6	12	28	10	0	2308
	Toluca	58.8	9	...	7	0	2675
	Tulancingo	60.0	13	22	12	1	2181
REGION 7	C. Victoria						317
	Lampazos						317
	Matamoros	66.0	14	29	13	0	8
	Monclova						
	Monterrey	65.3	14	26	14	0	528
	Saltillo	64.2	9	21	9	0	1609
REGION 8	Córdoba	62.8	19	27	17	61	871
	Jalapa	62.1	15	24	14	Inap.	1399
	Orizaba	61.8	17	24	15	22	1248
	Río Verde	61.0	15	...	15	0	1012
	Tampico	64.1	19	29	18	0	8
	Tuxpan						
	Veracruz	62.8	24	26	23	1	16
REGION 9	C. del Carmen	62.8	25	...	22	0	
	Comitán						
	Frontera	63.2	25	33	22	0	2
	Puerto México	63.1	25	...	24	0	14
	Rincón Antonio						208
	S. Cristóbal						2118
	Villahermosa	62.8	21	33	21	0	20
REGION 10	Campeche	63.0	23	30	22	0	25
	Maxcanú	62.2	21	34	21	0	12
	Mérida	62.8	23	33	22	0	22
	Payo Obispo	62.6	23	...	22	0	4
	Peto						
	Progreso	62.8	24	30	20	0	14
	Valladolid						22

ESTADO GENERAL DEL TIEMPO

Un anticiclón de poca intensidad cubre la región Oriental de la República. Al noroeste se ha iniciado un descenso de presiones bastante marcado. Se registraron lluvias en la región Sur de la Mesa Central y en los Estados de Veracruz y Chiapas. Los nublados aumentaron en general.

PROBABILIDADES PARA EL DIA Y LA NOCHE DE MAÑANA

REGION 1	Ascenso de temperatura. Algunos nublados. Vientos débiles del Noroeste.
REGION 2	Ascenso de temperatura. Algunos nublados. Vientos moderados del Noroeste.
REGION 3	Ligeras variaciones de temperatura. Algunos nublados. Vientos débiles del Oeste.
REGION 4	Ascenso de temperatura. Algunos nublados.
REGION 5	Ascenso de temperatura. Algunos nublados. Lluvias aisladas.
REGION 6	Ascenso de temperatura. Nublados y algunas lluvias.
REGION 7	Ascenso de temperatura. Algunos nublados. Vientos débiles del Sureste.
REGION 8	Ascenso de temperatura. Algunos nublados. Pocas lluvias. Vientos moderados del Este.
REGION 9	Ascenso de temperatura. Algunos nublados. Lluvias aisladas. Vientos moderados del Este.
REGION 10	Ligeras variaciones de temperatura. Algunos nublados. Pocas lluvias. Vientos moderados del Este.

Los datos de Estados Unidos son proporcionados por el Weather Bureau de New Orleans.

Zincografía de la Dirección de Estudios Geográficos y Climatológicos

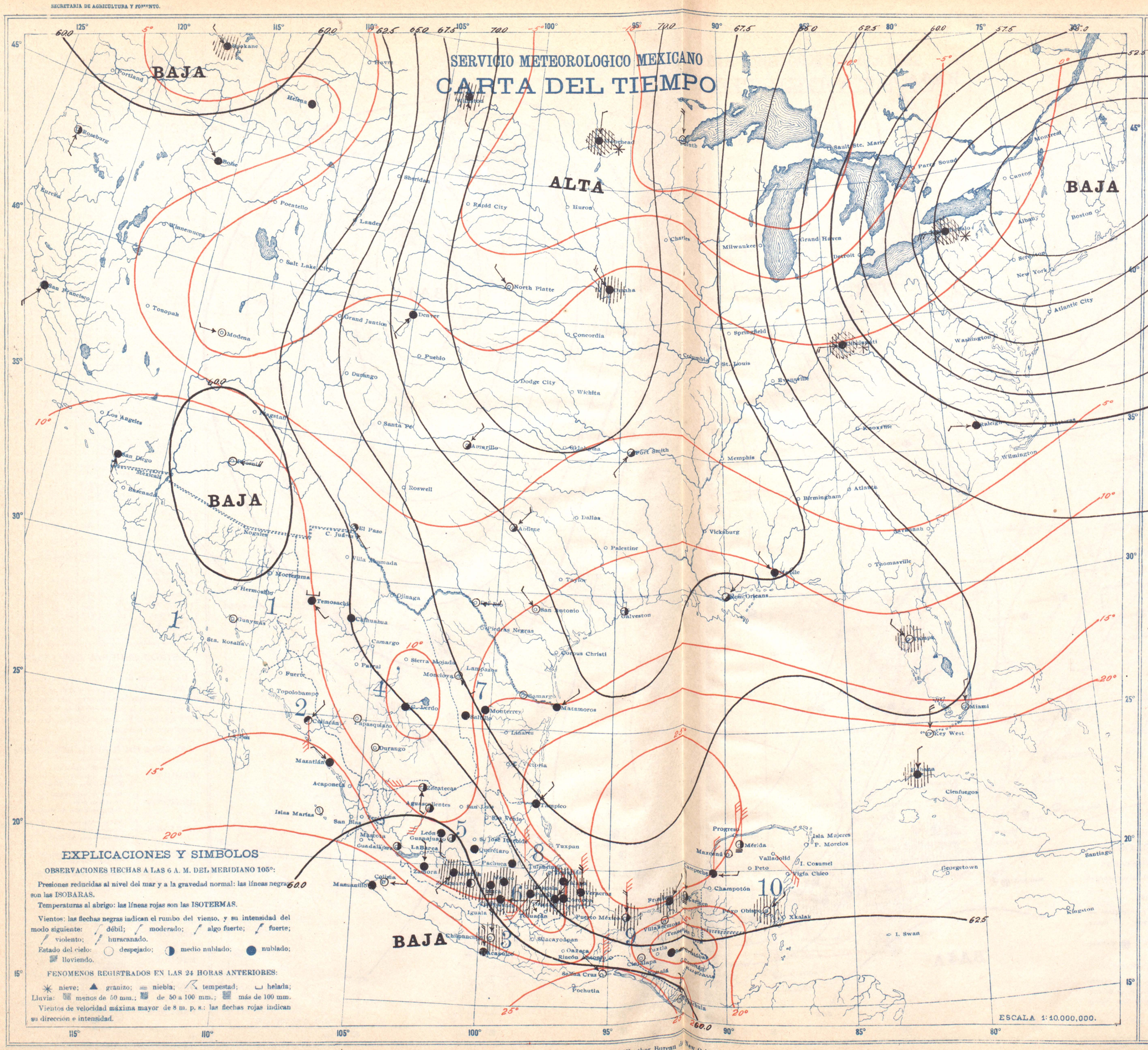

MARTES 21 DE MARZO DE 1922

	ESTACIONES	Presión al nivel del mar	Temperatura: Ambiente	Temperatura: Máxima de ayer	Temperatura: Mínima en 24 horas	Lluvias en 24 horas	Altura del barómetro
		700 +	°	°	°	mm.	
REGION 1	Ensenada						
	Guaymas	61.4	14	32	14	0	3
	Hermosillo						
	La Paz						10
	Mexicali						
	Sta. Rosalía						
REGION 2	Culiacán	60.4	11	29	6	0	53
	El Fuerte						
	Mazatlán	60.8	16	19	16	0	78
	San Blas						7
	Islas Marías						
REGION 3	Acapulco	59.8	24	30	22	0	7
	Chilpancingo	59.6	17	31	15	8	
	Colima	59.6	21	30	20	0	494
	Manzanillo	59.8	21	...	20	0	
	Oaxaca						
	Pochutla						
	Salina Cruz	59.8	26	32	24	0	56
	Tapachula	59.6	21	34	20	0	168
REGION 4	Camargo, Chih.						
	C. Lerdo	62.2	12	...	12	0	1140
	Chihuahua	62.9	8	19	8	0	1423
	Durango	60.5	8	25	8	0	1886
	Parral						
	Stgo. Papasquiaro						
	Temosachic						
	Villa González						
REGION 5	Aguascalientes	60.2	9	24	9	0	1879
	Guadalajara	59.7	14	30	13	0	1556
	Guanajuato	58.7	14	26	6	0	2037
	León	59.6	14	28	12	0	1809
	Querétaro	61.0	12	25	10	0	1842
	S. Luis Potosí						1877
	Zacatecas, (C. de la Bufa)	60.8	12	19	10	0	2612
REGION 6	Cuernavaca	60.6	16	28	16	6	1538
	Morelia	59.3	13	26	13	1	1933
	Pachuca						2436
	Puebla	60.4	12	25	11	6	2150
	Tacubaya	60.5	10	26	9	5	2308
	Toluca	61.0	9	18	9	1	2675
	Tulancingo						2181
REGION 7	C. Victoria						317
	Lampazos						317
	Matamoros	66.8	15	25	14	0	8
	Monclova						
	Monterrey	65.6	15	26	14	0	528
	Saltillo	63.8	9	21	8	0	1609
REGION 8	Córdoba	63.6	16	20	16	8	871
	Jalapa	63.1	14	21	13	15	1399
	Orizaba	63.4	15	21	14	8	1248
	Río Verde						1012
	Tampico	64.9	21	27	18	0	8
	Tuxpan						
	Veracruz	64.4	23	25	23	4	16
REGION 9	C. del Carmen	63.2	25	..	25	0	
	Comitán						
	Frontera	63.2	25	28	23	Inap.	2
	Puerto México	63.9	24	29*	21	7	14
	Rincón Antonio						208
	S. Cristóbal	61.2	12	21	9	0	2118
	Villahermosa						20
REGION 10	Campeche	64.3	25	28	24	0	25
	Maxcanú						12
	Mérida	64,8	24	30	23	0	22
	Payo Obispo	63.8	21	...	21	0	4
	Peto						
	Progreso						14
	Valladolid						22

ESTADO GENERAL DEL TIEMPO

Ha continuado el ascenso de presiones en la región Oriental. El centro del anticiclón se encuentra en Moorhead. EE. UU. En Arizona está el centro de una depresión de poca importancia. La pendiente barométrica es moderada. La zona regada por las lluvias ha sido bastante extensa, registrándose cielo nublado en la mayoría de las Estaciones.

PROBABILIDADES PARA EL DIA Y LA NOCHE DE MAÑANA

REGION 1	Ascenso de temperatura. Algunos nublados. Vientos débiles del Oeste.
REGION 2	Ligeras variaciones de temperatura. Algunos nublados. Vientos débiles del Oeste.
REGION 3	Ligeras variaciones de temperatura. Algunos nublados. Vientos débiles del Oeste.
REGION 4	Ascenso de temperatura. Algunos nublados.
REGION 5	Ligeras variaciones de temperatura. Algunos nublados. Lluvias aisladas.
REGION 6	Ligeras variaciones de temperatura. Nublados. Lluvias.
REGION 7	Ligeras variaciones de temperatura. Algunos nublados. Vientos moderados del Noreste.
REGION 8	Ligeras variaciones de temperatura. Nublados. Lluvias. Vientos moderados del Este.
REGION 9	Ligeras variaciones de temperatura. Nublados. Lluvias. Vientos moderados del Este.
REGION 10	Descenso de temperatura. Nublados. Pocas lluvias. Vientos moderados del Este.

Los datos de Estados Unidos son proporcionados por el Weather Bureau de New Orleans.

Zincografía de la Dirección de Estudios Geográficos y Climatológicos

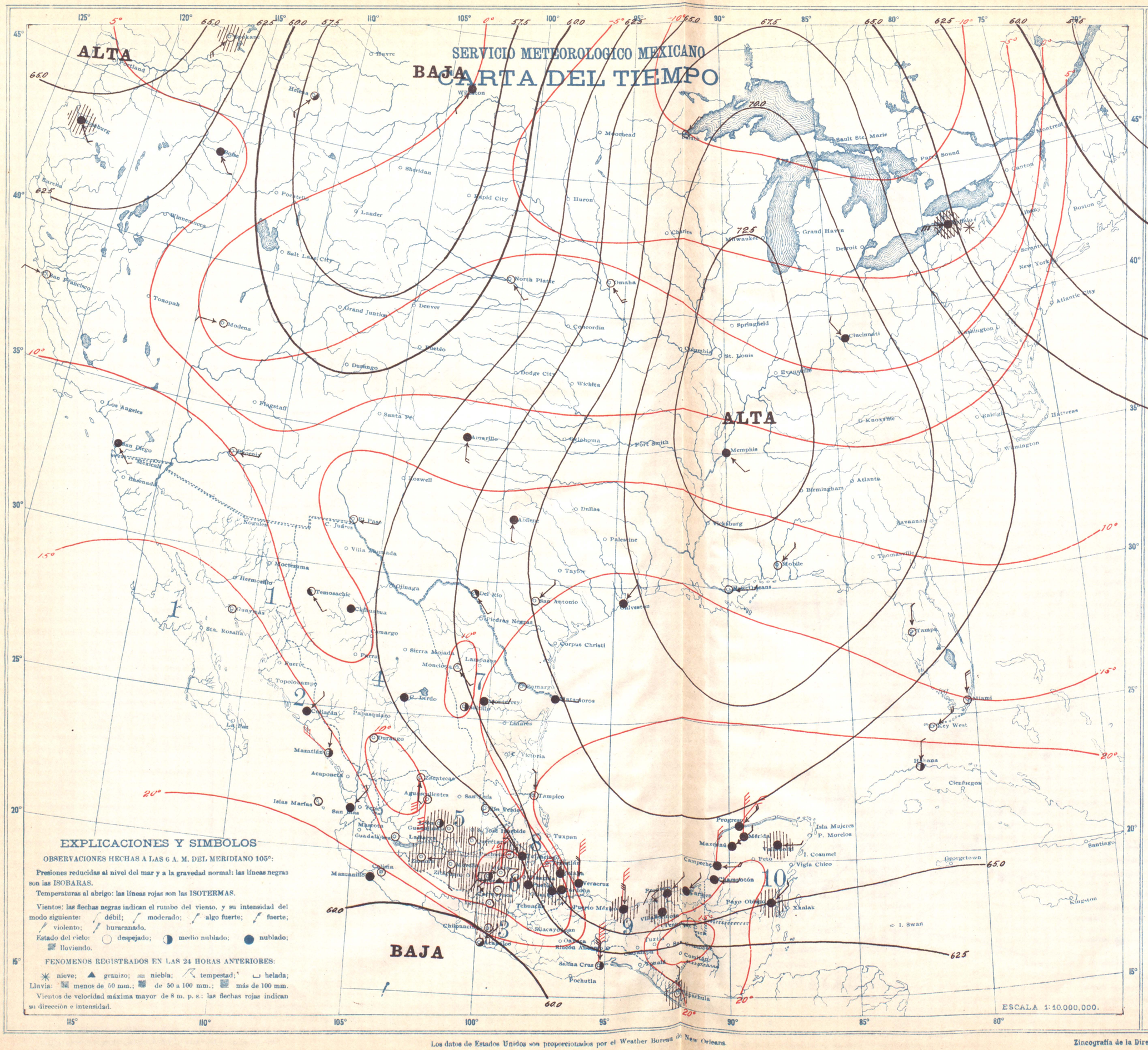

MIERCOLES 22 DE MARZO DE 1922

ESTACIONES	Presión al nivel del mar	Temperatura: Ambiente	Temperatura: Máxima de ayer	Temperatura: Mínima en últimas 12 h.	Lluvias en 24 horas	Altura del barómetro
BAJA	700 +	°	°	°	mm.	
REGION 1						
Ensenada						
Guaymas	61.6	16	34	15	0	3
Hermosillo						
La Paz						10
Mexicali						
Sta. Rosalía						
REGION 2						
Culiacán	60.9	16	33	16	0	53
El Fuerte						
Mazatlán	62.2	17	20	16	0	78
San Blas	61.2	18	...	18	0	7
Islas Marías	61.6	19	...	17	0	
REGION 3						
Acapulco	59.8	24	31	23	0	7
Chilpancingo	60.3	14	31	14	7	
Colima	61.7	22	31	21	0	494
Manzanillo	61.3	21	...	20	0	
Oaxaca						
Pochutla						
Salina Cruz	60.4	24	30	24	0	56
Tapachula	61.8	20	33	19	1	168
REGION 4						
Camargo, Chih.						
C. Lerdo	64.0	14	...	14	0	1140
Chihuahua	62.0	9	21	9	0	1423
Durango	61.7	10	26	10	0	1886
Parral						
Stgo. Papasquiaro						
Temosachic						
Villa González						
REGION 5						
Aguascalientes	60.1	10	27	9	0	1879
Guadalajara	60.6	12	30	11	0	1556
Guanajuato	60.6	14	...	11	1	2037
León	60.6	12	27	10	Inap.	1809
Querétaro	62.1	11	25	9	Inap.	1842
S. Luis Potosí						1877
Zacatecas, (C. de la Bufa)	61.0	11	19	10	0	2612
REGION 6						
Cuernavaca	61.1	15	24	15	Inap.	1538
Morelia	61.3	10	22	10	Inap.	1933
Pachuca	61.8	8	16	6	1	2436
Puebla	62.3	9	23	8	5	2150
Tacubaya	60.7	7	26	7	18	2308
Toluca	60.7	6	19	4	30	2675
Tulancingo	62.1	11	...	9	Inap.	2181
REGION 7						
C. Victoria						317
Lampazos						317
Matamoros	67.2	18	27	17	0	8
Monclova						
Monterrey	65.1	16	...	15	0	528
Saltillo	64.6	8	20	7	0	1609
REGION 8						
Córdoba	65.5	15	18	15	1	871
Jalapa	65.2	12	16	11	5	1399
Orizaba	65.0	14	17	12	5	1248
Río Verde						1012
Tampico	65.9	20	...	20	0	8
Tuxpan						
Veracruz	66.0	23	24	23	0	16
REGION 9						
C. del Carmen	66.2	21	..	21	0	
Comitán						
Frontera	65.7	25	28	22	5	2
Puerto México	65.3	24	26	22	6	14
Rincón Antonio						208
S. Cristóbal	61.3	12	22	8	0	2118
Villahermosa	65.3	22	33	22	15	20
REGION 10						
Campeche	66.2	23	28	22	0	25
Maxcanú	66.0	21	32	21	0	12
Mérida	66,2	21	29	20	0	22
Payo Obispo	65.0	21	...	21	10	4
Peto						
Progreso	66.0	24	26	23	0	14
Valladolid	66.0	21	31	20	Inap.	22

ESTADO GENERAL DEL TIEMPO

En Menphis, EE. UU., se encuentra el centro de un anticiclón que cubre con su área una extensa zona del País. Al Noroeste las presiones están relativamente bajas. Abundantes lluvias se registraron en la Mesa Central, siendo acompañadas de manifestaciones eléctricas y con granizo en algunos puntos. En la Vertiente del Golfo también se registraron lluvias.

PROBABILIDADES PARA EL DIA Y LA NOCHE DE MAÑANA

REGION 1	Ascenso de temperatura. Algunos nublados. Vientos débiles del Noroeste.
REGION 2	Ascenso de temperatura. Algunos nublados. Vientos débiles del Noroeste.
REGION 3	Ligeras variaciones de temperatura. Algunos nublados. Lluvias aisladas. Vientos débiles del Oeste.
REGION 4	Ascenso de temperatura. Algunos nublados.
REGION 5	Ligeras variaciones de temperatura. Algunos nublados. Lluvias aisladas.
REGION 6	Ligeras variaciones de temperatura. Algunos nublados. Lluvias aisladas.
REGION 7	Ascenso de temperatura. Algunos nublados. Vientos moderados del Este.
REGION 8	Ligeras variaciones de temperatura. Nublados. Lluvias. Vientos moderados del Este.
REGION 9	Ligeras variaciones de temperatura. Nublados. Algunas lluvias. Vientos moderados del Este.
REGION 10	Ligeras variaciones de temperatura. Algunos nublados. Pocas lluvias. Vientos moderados del Sureste.

Los datos de Estados Unidos son proporcionados por el Weather Bureau de New Orleans.

Zincografía de la Dirección de Estudios Geográficos y Climatológicos

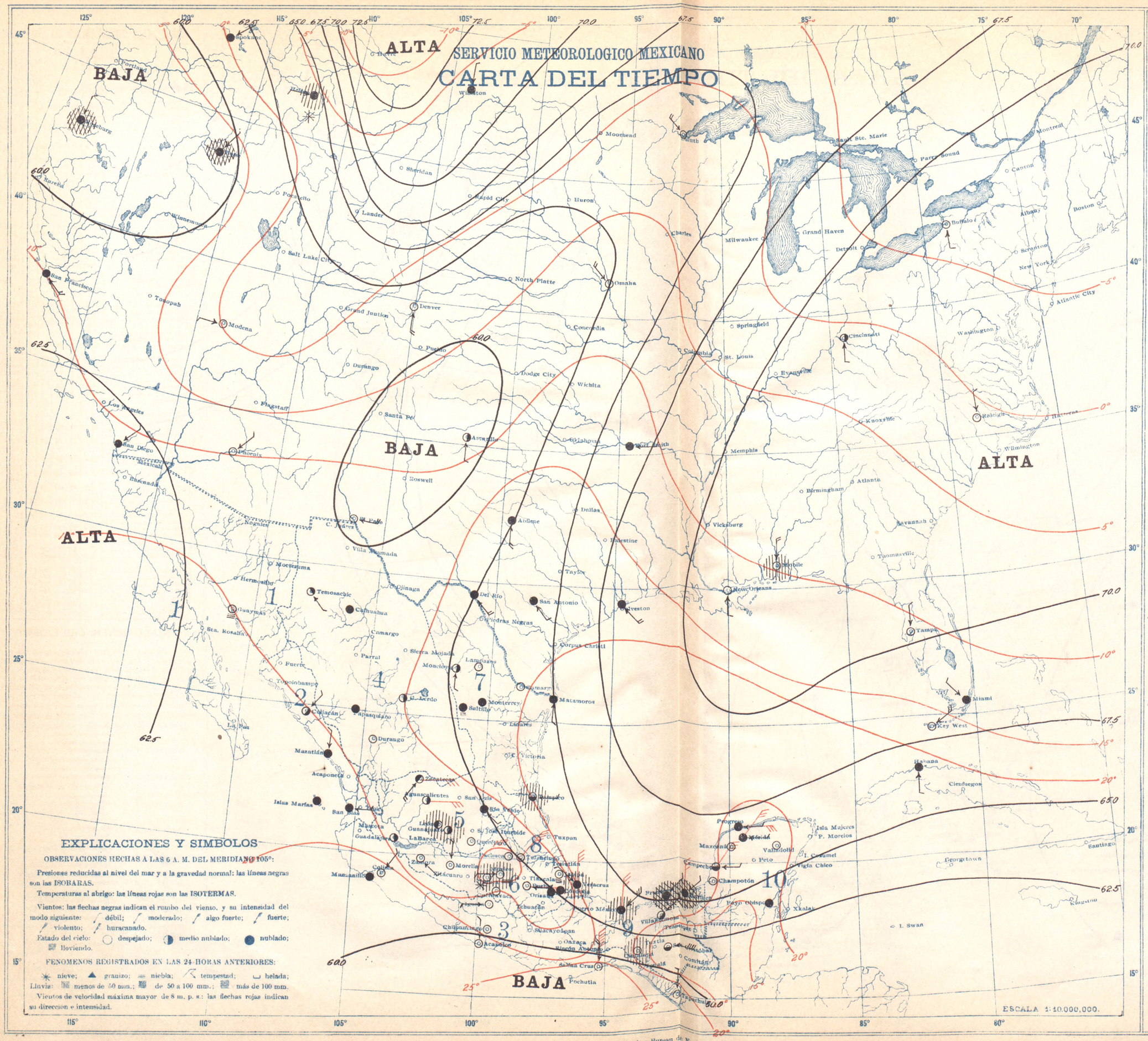

JUEVES 23 DE MARZO DE 1922

	ESTACIONES	Presión al nivel del mar	Temperatura: Ambiente	Temperatura: Máxima de ayer	Temperatura: Mínima en últimas 12 h.	Lluvias en 24 horas	Altura del barómetro
		700 +	°	°	°	mm.	
REGION 1	Ensenada						
	Guaymas	62.0	15	34	15	0	3
	Hermosillo						
	La Paz						10
	Mexicali						
	Sta. Rosalía						
REGION 2	Culiacán	61.2	16	33	16	0	53
	El Fuerte						
	Mazatlán	61.6	18	22	18	0	78
	San Blas						7
	Islas Marías	62.4	14	...	12	0	
REGION 3	Acapulco	59.8	23	32	21	0	7
	Chilpancingo	60.2	15	30	14	0	
	Colima	60.6	22	31	22	0	494
	Manzanillo	60.5	21	...	21	0	
	Oaxaca						
	Pochutla						
	Salina Cruz	59.4	26	30	25	0	56
	Tapachula	59.2	21	34	20	0	168
REGION 4	Camargo, Chih						
	C. Lerdo	62.2	15	...	15	0	1140
	Chihuahua	61.9	12	21	11	0	1423
	Durango	60.5	12	26	12	0	1886
	Parral						
	Stgo. Papasquiaro						
	Temosachic						
	Villa González						
REGION 5	Aguascalientes	60.3	12	29	10	0	1879
	Guadalajara	61.3	13	29	11	0	1556
	Guanajuato	60.6	13	22	10	1	2037
	León	60.3	13	27	12	Inap.	1809
	Querétaro	61.2	12	23	11	0	1842
	S. Luis Potosí	61.1	7	24	7	Inap.	1877
	Zacatecas, (C. de la Bufa)	60.8	11	20	10	0	2612
REGION 6	Cuernavaca	61.0	16	26	16	0	1538
	Morelia	61.4	12	23	11	0	1933
	Pachuca	61.3	8	16	5	0	2436
	Puebla	61.2	11	24	8	0	2150
	Tacubaya	61.1	7	24	7	Inap.	2308
	Toluca	61.4	9	17	5	11	2675
	Tulancingo						2181
REGION 7	C. Victoria						317
	Lampazos						317
	Matamoros	64.6	21	28	21	0	8
	Monclova						
	Monterrey	63.5	17	24	15	0	528
	Saltillo						1609
REGION 8	Córdoba	62.8	16	23	15	0	871
	Jalapa						1399
	Orizaba	63.0	15	20	12	0	1248
	Río Verde						1012
	Tampico	64.5	20	24	18	1	8
	Tuxpan						
	Veracruz	64.6	22	24	22	26	16
REGION 9	C. del Carmen	65.2	21	..	21	Inap.	
	Comitán						
	Frontera	65.4	23	30	21	5	2
	Puerto México	63.4	24	26	23	8	14
	Rincón Antonio						208
	S. Cristóbal	61.2	13	...	10	0	2118
	Villahermosa	63.5	21	33	7	0	20
REGION 10	Campeche	65.7	23	27	20	0	25
	Maxcanú						12
	Mérida	66,0	19	28	18	0	22
	Payo Obispo	63.8	18	...	18	0	4
	Peto						
	Progreso	65.4	19	25	18	0	14
	Valladolid						22

ESTADO GENERAL DEL TIEMPO

Un anticiclón de gran área cubre la región Oriental del País;, en la Norte las presiones se encuentran relativamente bajas. Las lluvias continuaron en la Mesa Central y en la Vertiente del Golfo, aunque sin alcanzar en la primera la intensidad ni la extensión de las registradas ayer.

PROBABILIDADES PARA EL DIA Y LA NOCHE DE MAÑANA

REGION 1	Ascenso de temperatura. Dominará buen tiempo. Vientos débiles del Noroeste.
REGION 2	Ascenso de temperatura. Dominará buen tiempo. Vientos moderados del Oeste.
REGION 3	Ligeras variaciones de temperatura. Algunos nublados. Vientos moderados del Oeste.
REGION 4	Ascenso de temperatura. Algunos nublados.
REGION 5	Ligeras variaciones de temperatura. Algunos nublados. Lluvias aisladas.
REGION 6	Ligeras variaciones de temperatura. Algunos nublados. Lluvias aisladas.
REGION 7	Ascenso de temperatura. Algunos nublados. Vientos débiles del Sureste.
REGION 8	Ascenso de temperatura. Nublados. Algunas lluvias. Vientos moderados del Este.
REGION 9	Ascenso de temperatura. Nublados. Lluvias. Vientos moderados del Este.
REGION 10	Ascenso de temperatura. Nublados. Algunas lluvias. Vientos moderados del Este.

Los datos de Estados Unidos son proporcionados por el Weather Bureau de New Orleans.

Zincografía de la Dirección de Estudios Geográficos y Climatológicos

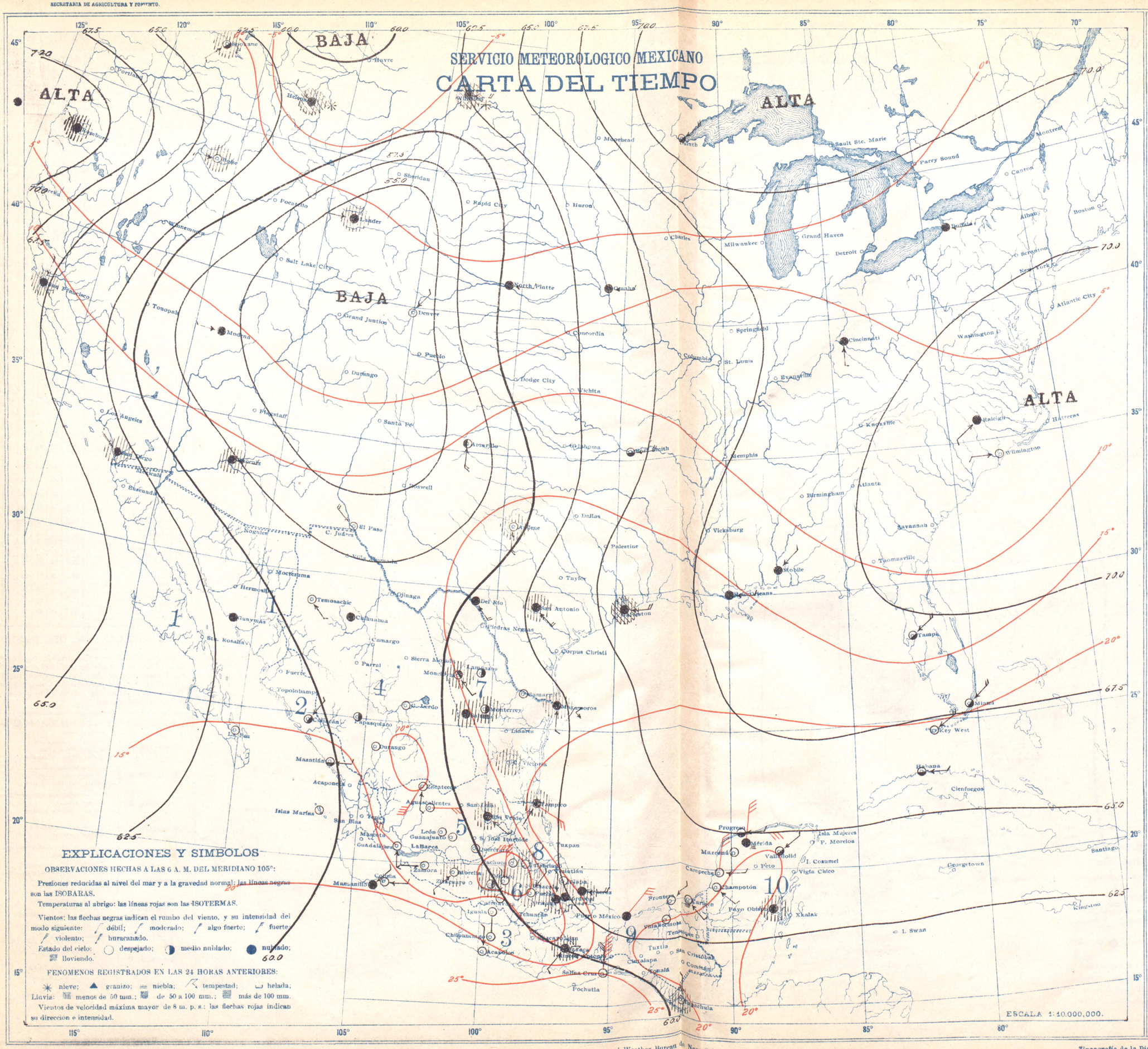

VIERNES 24 DE MARZO DE 1922

	ESTACIONES	Presión al nivel del mar	Temperatura: Ambiente	Temperatura: Máxima de ayer	Temperatura: Mínima en últimas 12 h.	Lluvias en 24 horas	Altura del barómetro
		700 +	°	°	°	mm.	
REGION 1	Ensenada						3
	Guaymas						
	Hermosillo						10
	La Paz						
	Mexicali						
	Sta. Rosalía						
REGION 2	Culiacán	60.1	14	35	14	0	53
	El Fuerte						
	Mazatlán	60.0	18	22	18	0	78
	San Blas	60.2	19	25	14	0	7
	Islas Marías	61.0	19	...	19	0	
REGION 3	Acapulco	59.2	23	32	21	0	7
	Chilpancingo	59.8	16	30	15	0	
	Colima	58.4	21	32	21	0	494
	Manzanillo	59.5	19	...	19	0	
	Oaxaca	60.2	13	27	13	1	
	Pochutla						
	Salina Cruz	58.8	25	31	24	0	56
	Tapachula	60.7	21	34	20	20	168
REGION 4	Camargo, Chih.						
	C. Lerdo	59.0	12	...	...	0	1140
	Chihuahua	59.0	11	23	10	0	1423
	Durango						1886
	Parral						
	Stgo. Papasquiaro						
	Temosachic						
	Villa González						
REGION 5	Aguascalientes	58.3	12	28	10	0	1879
	Guadalajara	59.7	11	29	9	0	1556
	Guanajuato	58.9	13	23	6	0	2037
	León	59.0	12	28	9	0	1809
	Querétaro	59.6	12	25	11	0	1842
	S. Luis Potosí						1877
	Zacatecas, (C. de la Bufa)	59.3	10	20	9	0	2612
REGION 6	Cuernavaca	60·4	17	26	16	0	1538
	Morelia	59.7	12	24	11	Inap.	1933
	Pachuca	60.6	8	14	6	0	2436
	Puebla	60.1	10	21	9	Inap.	2150
	Tacubaya	60.7	7	22	5	0	2308
	Toluca	59.5	7	17	4	8	2675
	Tulancingo	60.8	10	21	7	Inap.	2181
REGION 7	C. Victoria						317
	Lampazos	60.3	15	27	15	0	317
	Matamoros	62.2	18	25	18	19	8
	Monclova						
	Monterrey	60.5	17	24	17	Inap.	528
	Saltillo	60.4	12	22	10	1	1609
REGION 8	Córdoba	61.8	17	24	16	5	871
	Jalapa						1399
	Orizaba	61.6	15	21	14	8	1248
	Río Verde	60.3	17	27	16	Inap.	1012
	Tampico	61.7	22	27	22	1	8
	Tuxpan						
	Veracruz	62.8	23	24	23	Inap.	16
REGION 9	C. del Carmen	63.8	22	..	20	0	
	Comitán						
	Frontera	63.4	23	28	21	0	2
	Puerto México	63.1	23	27	23	0	14
	Rincón Antonio						208
	S. Cristóbal						2118
	Villahermosa	63.3	20	33	20	0	20
REGION 10	Campeche	64.4	22	27	20	0	25
	Maxcanú	63.8	18	31	18	0	12
	Mérida	64,4	21	28	18	0	22
	Payo Obispo	63.4	22	..	21	Inap.	4
	Peto						
	Progreso	65.0	21	25	20	0	14
	Valladolid	64.4	20	30	20	0	22

ESTADO GENERAL DEL TIEMPO

El País está cruzado por una depresión en garganta que tiene un centro definido en Lander, EE. UU. La región Oriental continúa cubierta por el anticiclón centrado hoy en Wilmington, EE. UU. La pendiente barométrica es débil. La zona de lluvias comprendió la región Sur de la Mesa Central y los Estados del Noreste.

PROBABILIDADES PARA EL DIA Y LA NOCHE DE MAÑANA

REGION 1	Descenso de temperatura. Algunos nublados. Vientos débiles del Noroeste.
REGION 2	Descenso de temperatura. Algunos nublados. Vientos débiles del Noroeste.
REGION 3	Ligeras variaciones de temperatura. Algunos nublados. Vientos débiles del Oeste.
REGION 4	Descenso de temperatura. Algunos nublados. Heladas.
REGION 5	Ligeras variaciones de temperatura. Algunos nublados.
REGION 6	Ligeras variaciones de temperatura. Algunos nublados. Pocas lluvias.
REGION 7	Ascenso de temperatura. Nublados. Algunas lluvias. Vientos débiles del Sureste.
REGION 8	Ascenso de temperatura. Nublados. Algunas lluvias. Vientos moderados del Sureste.
REGION 9	Ascenso de temperatura. Algunos nublados. Pocas lluvias. Vientos moderados del Sureste.
REGION 10	Ligeras variaciones de temperatura. Algunos nublados. Pocas lluvias. Vientos moderados del Sureste.

Los datos de Estados Unidos son proporcionados por el Weather Bureau de New Orleans.

Zincografía de la Dirección de Estudios Geográficos y Climatológicos

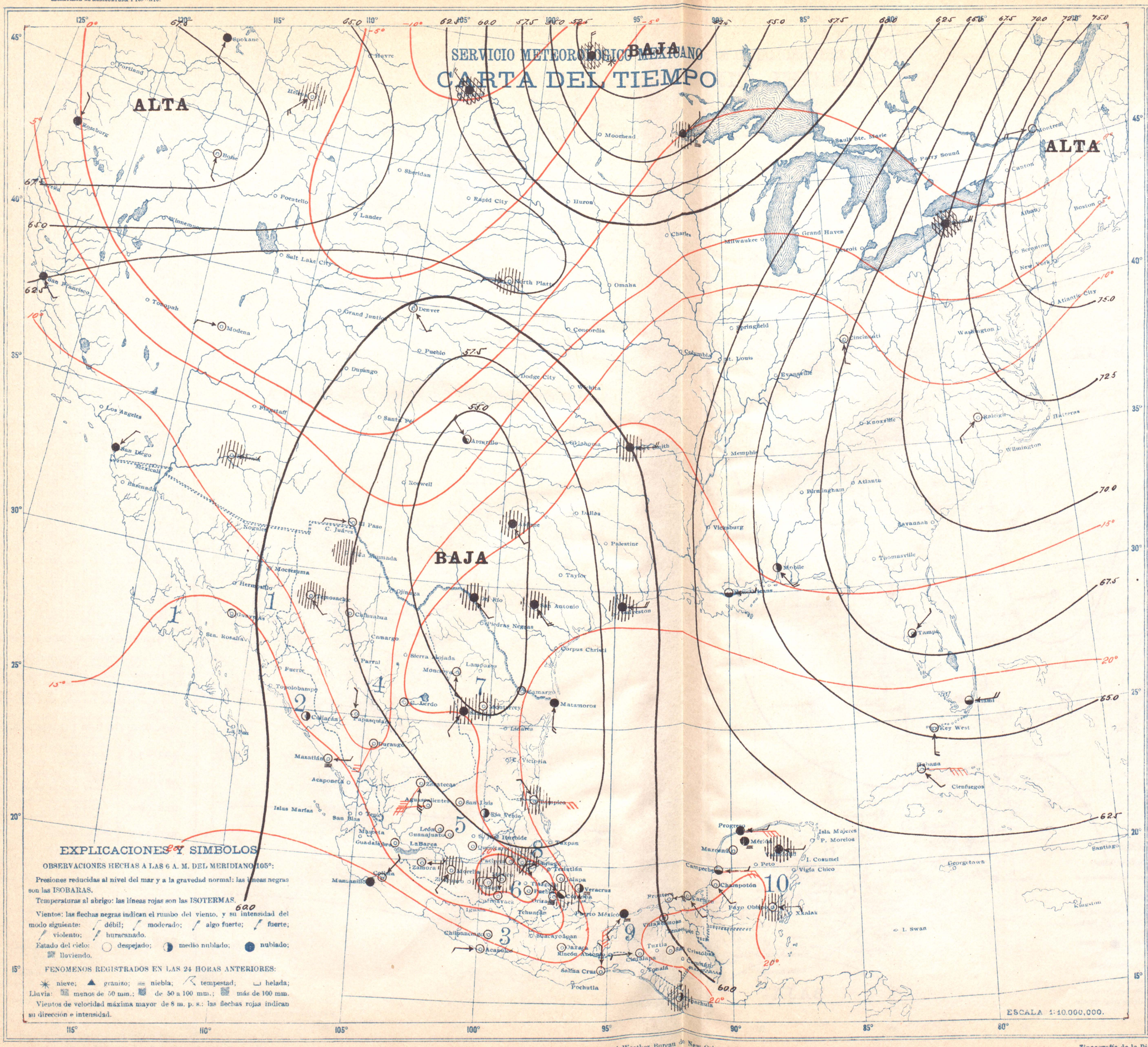

SABADO 25 DE MARZO DE 1922

	ESTACIONES	Presión al nivel del mar	Temperatura Ambiente	Temperatura Máxima de ayer	Temperatura Mínima en 6 últimas 12 h.	Lluvias en 24 horas	Altura del barómetro
		700 +	°	°	°	mm.	
REGION 1	Ensenada	60.4	19	38	17	0	3
	Guaymas						
	Hermosillo						
	La Paz						10
	Mexicali						
	Sta. Rosalía						
REGION 2	Culiacán	59.2	14	32	13	0	53
	El Fuerte						
	Mazatlán	59.6	17	22	17	0	78
	San Blas						7
	Islas Marías						
REGION 3	Acapulco	58.2	23	32	20	0	7
	Chilpancingo	58.4	19	30	19	0	
	Colima	59.8	21	31	20	0	494
	Manzanillo	58.1	20	...	20	0	
	Oaxaca						
	Pochutla						
	Salina Cruz	57.4	24	32	23	0	56
	Tapachula	58.6	22	33	21	3	168
REGION 4	Camargo, Chih						
	C. Lerdo	57.3	15	...	15	0	1140
	Chihuahua	57.5	8	22	8	0	1423
	Durango	58.0	10	24	9	0	1886
	Parral						
	Stgo. Papasquiaro						
	Temosachic						
	Villa González						
REGION 5	Aguascalientes						1879
	Guadalajara	58.8	11	29	11	0	1556
	Guanajuato	57.6	14	25	13	0	2037
	León	59.2	12	27	8	0	1809
	Querétaro	57.6	12	25	11	0	1842
	S. Luis Potosí						1877
	Zacatecas, (C. de la Bufa)	58.6	9	16	8	0	2612
REGION 6	Cuernavaca	58.0	16	23	16	0	1538
	Morelia	58.2	11	23	10	1	1933
	Pachuca	57.6	9	...	7	3	2436
	Puebla	58.5	9	21	8	Inap.	2150
	Tacubaya	57.7	7	24	7	6	2308
	Toluca	58.3	8	...	5	Inap.	2675
	Tulancingo	57.6	12	21	10	1	2181
REGION 7	C. Victoria						317
	Lampazos						317
	Matamoros	56.2	22	26	21	0	8
	Monclova						
	Monterrey	54.7	19	25	16	Inap.	528
	Saltillo	55.2	15	26	13	Inap.	1609
REGION 8	Córdoba	57.9	15	23	15	Inap.	871
	Jalapa	57.5	15	18	13	0	1399
	Orizaba	58.0	17	19	11	0	1248
	Río Verde	55.9	17	32	17	0	1012
	Tampico	56.7	21	...	20	Inap.	8
	Tuxpan						
	Veracruz	57.8	22	25	22	0	16
REGION 9	C. del Carmen	60.4	21	..	20	0	
	Comitán						
	Frontera	60.4	23	30	21	0	2
	Puerto México	58.9	23	...	22	0	14
	Rincón Antonio						208
	S. Cristóbal						2118
	Villahermosa	59.2	20	33	20	0	20
REGION 10	Campeche	60.7	22	28	21	0	25
	Maxcanú	60.6	20	31	20	0	12
	Mérida	61.4	22	29	20	0	22
	Payo Obispo	61.4	24	...	21	34	4
	Peto						
	Progreso	60.8	20	26	20	0	14
	Valladolid	61.8	21	29	21	Inap.	22

ESTADO GENERAL DEL TIEMPO

Una depresión con centro en Amarillo, EE. UU. domina el tiempo en gran parte del País. La pendiente barométrica es débil. Se registraron lluvias en la Mesa del Norte, en la región Sur de la Mesa Central y algunas en la Vertiente del Golfo; en las dos últimas regiones disminuyeron las lluvias.

PROBABILIDADES PARA EL DIA Y LA NOCHE DE MAÑANA

REGION 1	Descenso de temperatura. Dominará cielo despejado. Vientos moderados del Noroeste.
REGION 2	Descenso de temperatura. Dominará cielo despejado. Vientos moderados del Oeste.
REGION 3	Ligeras variaciones de temperatura. Algunos nublados. Lluvias aisladas.
REGION 4	Descenso de temperatura. Dominará cielo despejado. Heladas.
REGION 5	Ligeras variaciones de temperatura. Dominará cielo despejado.
REGION 6	Ligeras variaciones de temperatura. Algunos nublados. Lluvias aisladas.
REGION 7	Descenso de temperatura. Nublados. Algunas lluvias. Vientos moderados del Noroeste.
REGION 8	Ascenso de temperatura. Algunos nublados. Lluvias aisladas. Vientos débiles del Sureste.
REGION 9	Ascenso de temperatura. Algunos nublados. Vientos débiles del Sureste.
REGION 10	Ascenso de temperatura. Algunos nublados. Lluvias aisladas. Vientos moderados del Sureste.

Los datos de Estados Unidos son proporcionados por el Weather Bureau de New Orleans.

Zincografía de la Dirección de Estudios Geográficos y Climatológicos

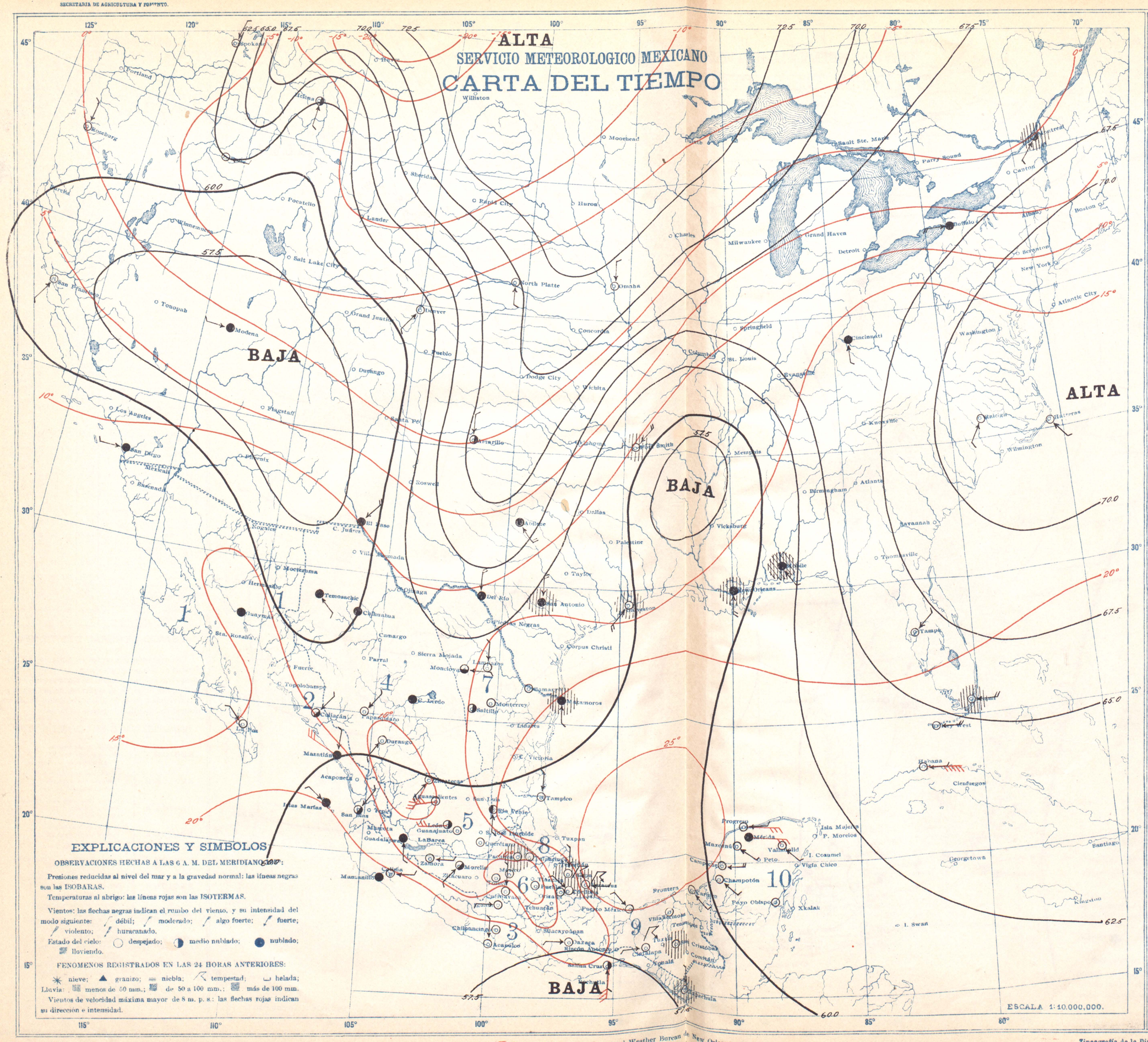

DOMINGO 26 DE MARZO DE 1922

	ESTACIONES	Presión al nivel del mar	Temperatura: Ambiente	Temperatura: Máxima de ayer	Temperatura: Mínima en 24 horas	Lluvias en 24 horas	Altura del barómetro
		700 +	°	°	°	mm	
REGION 1	Ensenada						
	Guaymas	60.8	18	32	18	0	3
	Hermosillo						
	La Paz	60.4	15	26	14	0	10
	Mexicali						
	Sta. Rosalía						
REGION 2	Culiacán	60.8	15	33	15	0	53
	El Fuerte						
	Mazatlán	60.0	17	22	16	0	78
	San Blas	59.2	18	26	18	0	7
	Islas Marías	59,4	20	30	20	0	
REGION 3	Acapulco	59.2	21	31	20	0	7
	Chilpancingo	59,0	19	28	18	0	
	Colima	59.8	22	30	20	0	494
	Manzanillo						
	Oaxaca	58.3	15	30	14	0	
	Pochutla						
	Salina Cruz	57.2	25	27	25	0	56
	Tapachula	58.2	22	33	20	5	168
REGION 4	Camargo, Chih.						
	C. Lerdo	61.0	12	30	12	0	1140
	Chihuahua	60.0	11	18	10	0	1423
	Durango	59.3	8	25	8	0	1886
	Parral						
	Sigo. Papasquiaro						
	Temosachic						
	Villa González						
REGION 5	Aguascalientes	58.0	10	26	7	0	1879
	Guadalajara	59.0	11	28	10	0	1556
	Guanajuato						2037
	León	58.1	13	28	10	0	1809
	Querétaro	58.9	11	25	10	0	1842
	S. Luis Potosí						1877
	Zacatecas, (C. de la Bufa)	59.0	10	18	10	0	2612
REGION 6	Cuernavaca	58.8	17	29	17	0	1538
	Morelia	59.1	10	24	9	0	1933
	Pachuca	58.4	11	22	9	1	2436
	Puebla	58.0	11	24	10	0	2150
	Tacubaya	58.9	7	26	7	0	2308
	Toluca	59.3	6	19	4	0	2675
	Tulancingo	59.8	10	25	8	0	2181
REGION 7	C. Victoria						317
	Lampazos	61.0	17	32	16	0	317
	Matamoros	60.4	20	29	18	1	8
	Monclova						
	Monterrey	60.7	17	34	17	0	528
	Saltillo	61.3	15	25	14	0	1609
REGION 8	Córdoba	58.9	18	28	16	0	871
	Jalapa	58.5	17	26	16	1	1399
	Orizaba	59.0	18	25	17	0	1248
	Río Verde	58.6	20	16	19	0	1012
	Tampico	59.5	24	31	23	0	8
	Tuxpan						
	Veracruz	58.2	25	26	24	Inap.	16
REGION 9	C. del Carmen	59.1	24	..	21	0	
	Comitán						
	Frontera						2
	Puerto México	58.7	22	31	21	0	14
	Rincón Antonio						208
	S. Cristóbal						2118
	Villahermosa	59.3	23	33	23	0	20
REGION 10	Campeche	60.8	27	30	23	0	25
	Maxcanú	60.2	23	34	23	0	12
	Mérida	60,4	22	32	22	0	22
	Payo Obispo						4
	Peto						
	Progreso	60.2	22	31	22	0	14
	Valladolid	61.2	23	31	23	0	22

ESTADO GENERAL DEL TIEMPO

Los Estados del Noreste comienzan a ser invadidos por un anticiclón de importancia. Tanto al NE. como al NW. existen centros ciclónicos poco intensos. Las lluvias disminuyeron en la Vertiente del Golfo y en la Mesa Central. En el Estado de Chiapas se registraron algunas lluvias de importancia.

PROBABILIDADES PARA EL DIA Y LA NOCHE DE MAÑANA

REGION 1	Ligeras variaciones de temperatura. Algunos nublados. Vientos débiles del Oeste.
REGION 2	Ligeras variaciones de temperatura. Algunos nublados. Vientos moderados del Oeste.
REGION 3	Ligeras variaciones de temperatura. Algunos nublados. Vientos débiles del Oeste.
REGION 4	Descenso de temperatura. Algunos nublados. Pocas lluvias.
REGION 5	Ligeras variaciones de temperatura. Dominará cielo despejado.
REGION 6	Ligeras variaciones de temperatura. Algunos nublados. Pocas lluvias.
REGION 7	Descenso de temperatura. Nublados. Algunas lluvias. Vientos moderados del Norte.
REGION 8	Descenso de temperatura. Nublados. Lluvias. Vientos algo fuertes del Norte.
REGION 9	Descenso de temperatura. Nublados. Algunas lluvias. Vientos algo fuertes del Norte.
REGION 10	Descenso de temperatura. Nublados. Algunas lluvias. Vientos moderados del Noreste.

Los datos de Estados Unidos son proporcionados por el Weather Bureau de New Orleans.

Zincografía de la Dirección de Estudios Geográficos y Climatológicos

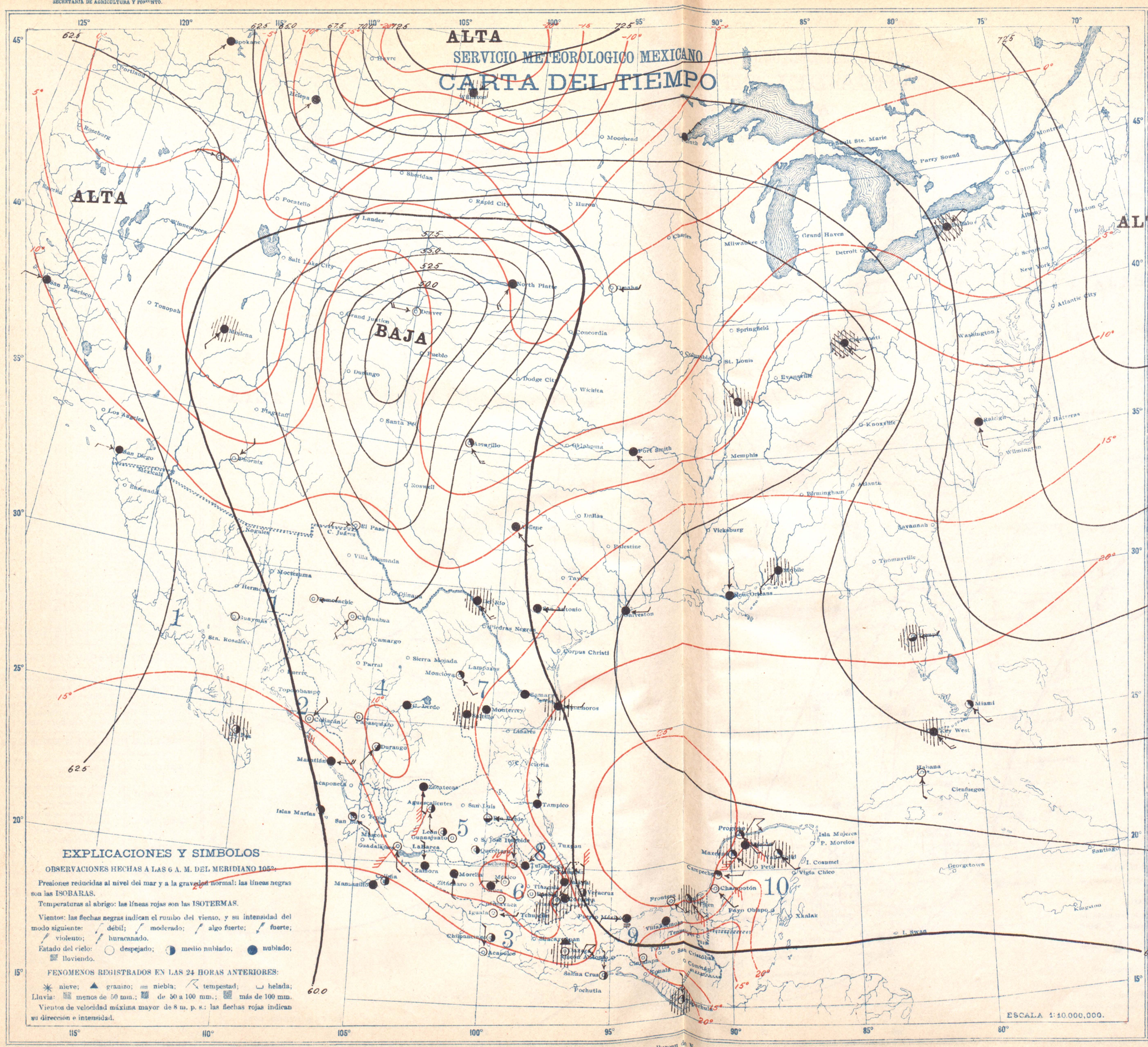

EXPLICACIONES Y SIMBOLOS

OBSERVACIONES HECHAS A LAS 6 A. M. DEL MERIDIANO 105°.

Presiones reducidas al nivel del mar y a la gravedad normal: las líneas negras son las ISOBARAS.

Temperaturas al abrigo: las líneas rojas son las ISOTERMAS.

Vientos: las flechas negras indican el rumbo del viento, y su intensidad del modo siguiente: débil; moderado; algo fuerte; fuerte; violento; huracanado.

Estado del cielo: despejado; medio nublado; nublado; lloviendo.

FENOMENOS REGISTRADOS EN LAS 24 HORAS ANTERIORES:

nieve; granizo; niebla; tempestad; helada;

Lluvia: menos de 50 mm.; de 50 a 100 mm.; más de 100 mm.

Vientos de velocidad máxima mayor de 8 m. p. s.: las flechas rojas indican su dirección e intensidad.

LUNES 27 DE MARZO DE 1922

	ESTACIONES	Presión al nivel del mar	Temperatura Ambiente	Temperatura Máxima de ayer	Temperatura Mínima en 24 horas	Lluvias en 24 horas	Altura del barómetro
		700 +	°	°	°	mm.	
REGION 1	Ensenada						
	Guaymas	61.4	14	30	14	0	3
	Hermosillo						
	La Paz	60.4	17	...	14	Inap.	10
	Mexicali						
	Sta. Rosalía						
REGION 2	Culiacán	59.0	15	32	15	0	53
	El Fuerte						
	Mazatlán	59.8	17	22	16	0	78
	San Blas	59.8	19	...	19	0	7
	Islas Marías	60.0	19	27	19	0	
REGION 3	Acapulco	59.8	22	31	20	0	7
	Chilpancingo	59.6	19	31	13	0	
	Colima	59.8	21	30	20	0	494
	Manzanillo	59.7	21	29	20	0	
	Oaxaca						
	Pochutla						
	Salina Cruz	58.8	24	27	24	0	56
	Tapachula	59.2	22	34	20	3	168
REGION 4	Camargo, Chih.						
	C. Lerdo	59.0	14	29	14	0	1140
	Chihuahua	58.0	11	19	10	0	1423
	Durango	58.1	10	26	10	0	1886
	Parral						
	Stgo. Papasquiaro						
	Temosachic						
	Villa González						
REGION 5	Aguascalientes						1879
	Guadalajara	59.4	12	29	11	0	1556
	Guanajuato	58.1	13	26	7	0	2037
	León	58.3	13	28	10	0	1809
	Querétaro	57.8	12	27	10	0	1842
	S. Luis Potosí						1877
	Zacatecas, (C. de la Bufa)	58.5	11	19	11	0	2612
REGION 6	Cuernavaca	58.2	17	25	17	0	1538
	Morelia	59.3	10	25	10	0	1933
	Pachuca						2436
	Puebla	58.5	14	25	12	0	2150
	Tacubaya	58.3	9	26	8	0	2308
	Toluca	58.7	6	...	4	0	2675
	Tulancingo						2181
REGION 7	C. Victoria						317
	Lampazos						317
	Matamoros	59.8	20	27	19	Inap.	8
	Monclova						
	Monterrey						528
	Saltillo						1609
REGION 8	Córdoba	59.6	19	...	19	0	871
	Jalapa	59.8	15	26	15	5	1399
	Orizaba	59.4	19	24	13	0	1248
	Río Verde	58.2	19	29	19	0	1012
	Tampico	59.9	23	30	22	0	8
	Tuxpan						
	Veracruz	60.0	24	26	24	Inap.	16
REGION 9	C. del Carmen	60.6	25	..	23	Inap.	
	Comitán						
	Frontera	61.0	26	33	22	0	2
	Puerto México	60.3	23	28	23	0	14
	Rincón Antonio						208
	S. Cristóbal	59.9	12	...	12	0	2118
	Villahermosa	60.6	23	33	23	0	20
REGION 10	Campeche	62.2	25	32	23	0	25
	Maxcanú	61.6	24	33	22	0	12
	Mérida	61.0	24	33	23	32	22
	Payo Obispo						4
	Peto						
	Progreso	61.6	25	33	23	1	14
	Valladolid	62.2	22	32	22	Inap.	22

ESTADO GENERAL DEL TIEMPO

Las presiones ascendieron ligeramente en los Estados del Este, en el resto del País disminuyeron. La BAJA centrada ayer en Modena, EE. UU. está hoy, intensificada, en Denver, EE. UU. Se registraron lluvias de importancia en la Península de Yucatán; en la Mesa Central y en la Vertiente del Golfo fueron escasas.

PROBABILIDADES PARA EL DIA Y LA NOCHE DE MAÑANA

REGION 1	Descenso de temperatura. Nublados. Algunas lluvias. Vientos moderados del Noroeste.
REGION 2	Descenso de temperatura. Nublados. Pocas lluvias. Vientos moderados del Oeste.
REGION 3	Ligeras variaciones de temperatura. Algunos nublados. Pocas lluvias. Vientos débiles del Suroeste.
REGION 4	Descenso de temperatura. Nublados. Pocas lluvias.
REGION 5	Descenso de temperatura. Algunos nublados. Pocas lluvias.
REGION 6	Descenso de temperatura. Nublados. Algunas lluvias.
REGION 7	Ascenso de temperatura. Algunos nublados. Pocas lluvias. Vientos moderados del Sur.
REGION 8	Ascenso de temperatura. Algunos nublados. Pocas lluvias. Vientos moderados del Sur.
REGION 9	Ascenso de temperatura. Algunos nublados. Lluvias aisladas. Vientos moderados del Sureste.
REGION 10	Ligeras variaciones de temperatura. Nublados. Algunas lluvias. Vientos moderados del Sureste.

Los datos de Estados Unidos son proporcionados por el Weather Bureau de New Orleans.

Zincografía de la Dirección de Estudios Geográficos y Climatológicos

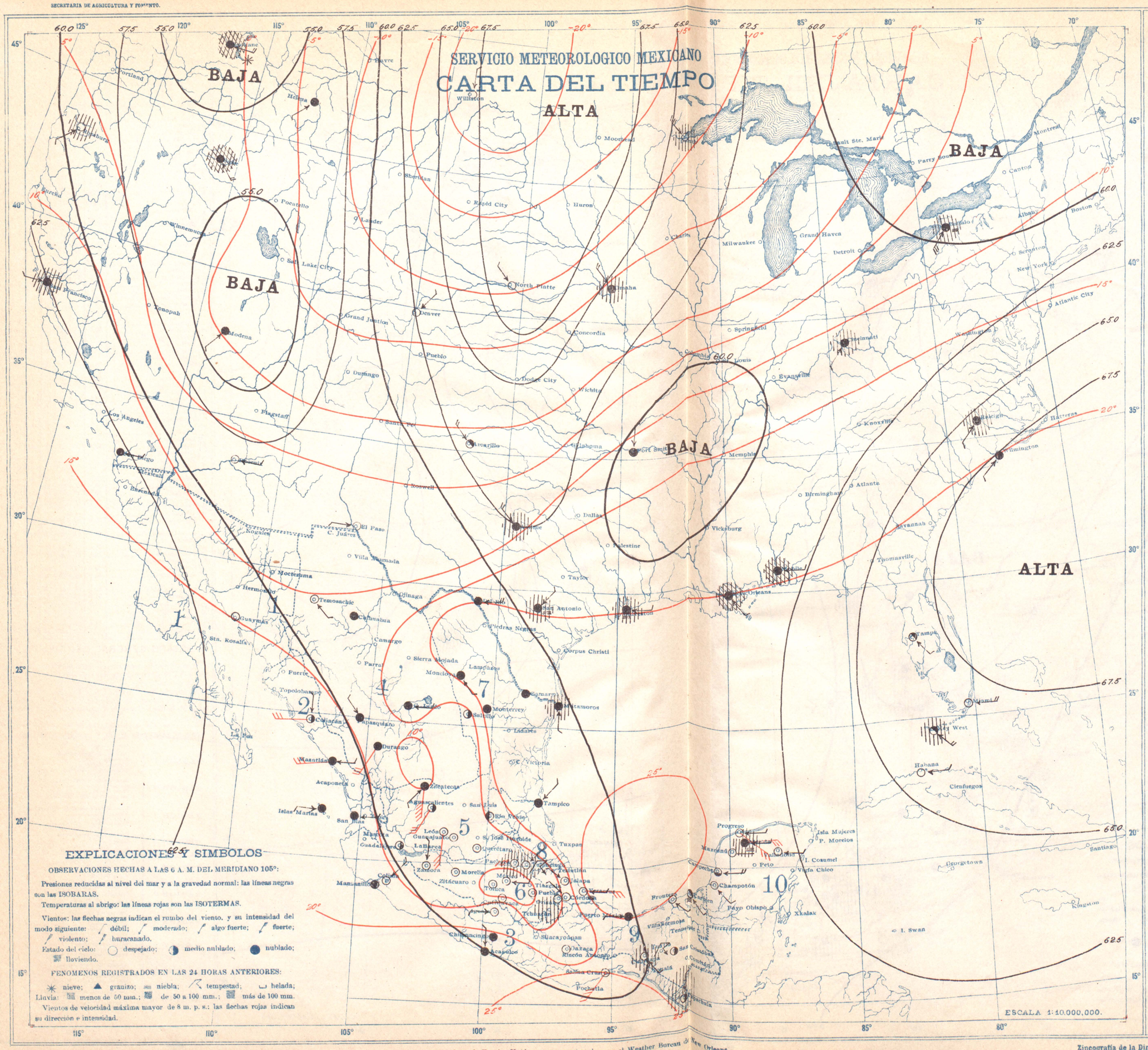

MARTES 28 DE MARZO DE 1922

	ESTACIONES	Presión al nivel del mar	TEMPERATURA Ambiente	TEMPERATURA Máxima de ayer	TEMPERATURA Mínima en 24 horas	Lluvia en 24 horas	Altura del barómetro
		700 +	°	°	°	mm.	
REGION 1	Ensenada						
	Guaymas	61.6	15	31	14	0	3
	Hermosillo						
	La Paz						10
	Mexicali						
	Sta. Rosalía						
REGION 2	Culiacán	60.6	17	34	15	0	53
	El Fuerte						
	Mazatlán	60.6	18	22	18	0	78
	San Blas	60.2	17	25	15	0	7
	Islas Marías	60.4	17	...	17	0	
REGION 3	Acapulco	60.2	23	31	21	0	7
	Chilpancingo	59.6	21	30	19	0	
	Colima	60.2	19	30	19	0	494
	Manzanillo	60.7	19	29	19	0	
	Oaxaca						
	Pochutla						
	Salina Cruz	58.6	25	29	24	0	56
	Tapachula	60.5	21	32	20	Inap.	168
REGION 4	Camargo, Chih						
	C. Lerdo	58.1	18	...	18	0	1140
	Chihuahua	59.7	12	21	12	0	1423
	Durango	57.9	12	24	10	0	1886
	Parral						
	Stgo. Papasquiaro						
	Temosachic						
	Villa González						
REGION 5	Aguascalientes	58.5	12	27	10	0	1879
	Guadalajara	59.0	11	29	10	0	1556
	Guanajuato	58.3	13	27	10	0	2037
	León	57.7	14	28	13	0	1809
	Querétaro	58.9	13	27	11	0	1842
	S. Luis Potosí						1877
	Zacatecas, (C. de la Bufa)	57.8	10	18	10	0	2612
REGION 6	Cuernavaca	58.4	17	28	16	0	1538
	Morelia	59.6	11	25	11	0	1933
	Pachuca						2436
	Puebla	59.2	12	25	11	0	2150
	Tacubaya	59.1	8	26	8	0	2308
	Toluca	59.7	8	24	5	0	2675
	Tulancingo	58.0	13	25	10	1	2181
REGION 7	C. Victoria						317
	Lampazos						317
	Matamoros	59.2	23	28	23	Inap.	8
	Monclova						
	Monterrey	57.6	21	30	17	0	528
	Saltillo	58.9	14	27	14	0	1609
REGION 8	Córdoba	58.3	19	28	19	0	871
	Jalapa	58.6	18	25	17	0	1399
	Orizaba	58.0	20	25	16	0	1248
	Río Verde	57.9	18	33	18	0	1012
	Tampico	58.5	24	...	23	0	8
	Tuxpan						
	Veracruz	58.2	25	26	24	0	16
REGION 9	C. del Carmen	60.2	24	..	22	0	
	Comitán						
	Frontera	60.2	24	33	24	0	2
	Puerto México	59.3	24	31	23	0	14
	Rincón Antonio						208
	S. Cristóbal	60.3	11	26	7	0	2118
	Villahermosa	60.1	22	33	22	0	20
REGION 10	Campeche	62.2	24	33	23	0	25
	Maxcanú	62.2	23	35	23	0	12
	Mérida	62.4	22	33	22	Inap.	22
	Payo Obispo						4
	Peto						
	Progreso	62.0	23	33	22	0	14
	Valladolid	62.4	22	33	22	0	22

ESTADO GENERAL DEL TIEMPO

Las presiones ascendieron ligeramente en la Península de Yucatán y en las Costas del Pacífico. Una faja de relativo bajo barómetro cruza el País de Norte a Sur. La pendiente barométrica es débil. Las lluvias disminuyeron en la Vertiente del Golfo, registrándose algunas de importancia en el Estado de Chiapas; en la Mesa Central fueron escasas.

PROBABILIDADES PARA EL DIA Y LA NOCHE DE MAÑANA

REGION 1	Ligeras variaciones de temperatura. Algunos nublados. Vientos débiles del Noroeste.
REGION 2	Ligeras variaciones de temperatura. Algunos nublados. Vientos moderados del Oeste.
REGION 3	Ligeras variaciones de temperatura. Algunos nublados. Lluvias aisladas. Vientos débiles del Oeste.
REGION 4	Descenso de temperatura. Algunos nublados.
REGION 5	Ligeras variaciones de temperatura. Algunos nublados.
REGION 6	Ligeras variaciones de temperatura. Algunos nublados. Lluvias aisladas.
REGION 7	Descenso de temperatura. Algunos nublados. Pocas lluvias. Vientos débiles del Este.
REGION 8	Ligeras variaciones de temperatura. Algunos nublados. Lluvias aisladas. Vientos moderados del Este.
REGION 9	Ligeras variaciones de temperatura. Algunos nublados. Lluvias aisladas. Vientos moderados del Este.
REGION 10	Ligeras variaciones de temperatura. Algunos nublados. Pocas lluvias. Vientos débiles del Este.

Los datos de Estados Unidos son proporcionados por el Weather Bureau de New Orleans.

Zincografía de la Dirección de Estudios Geográficos y Climatológicos

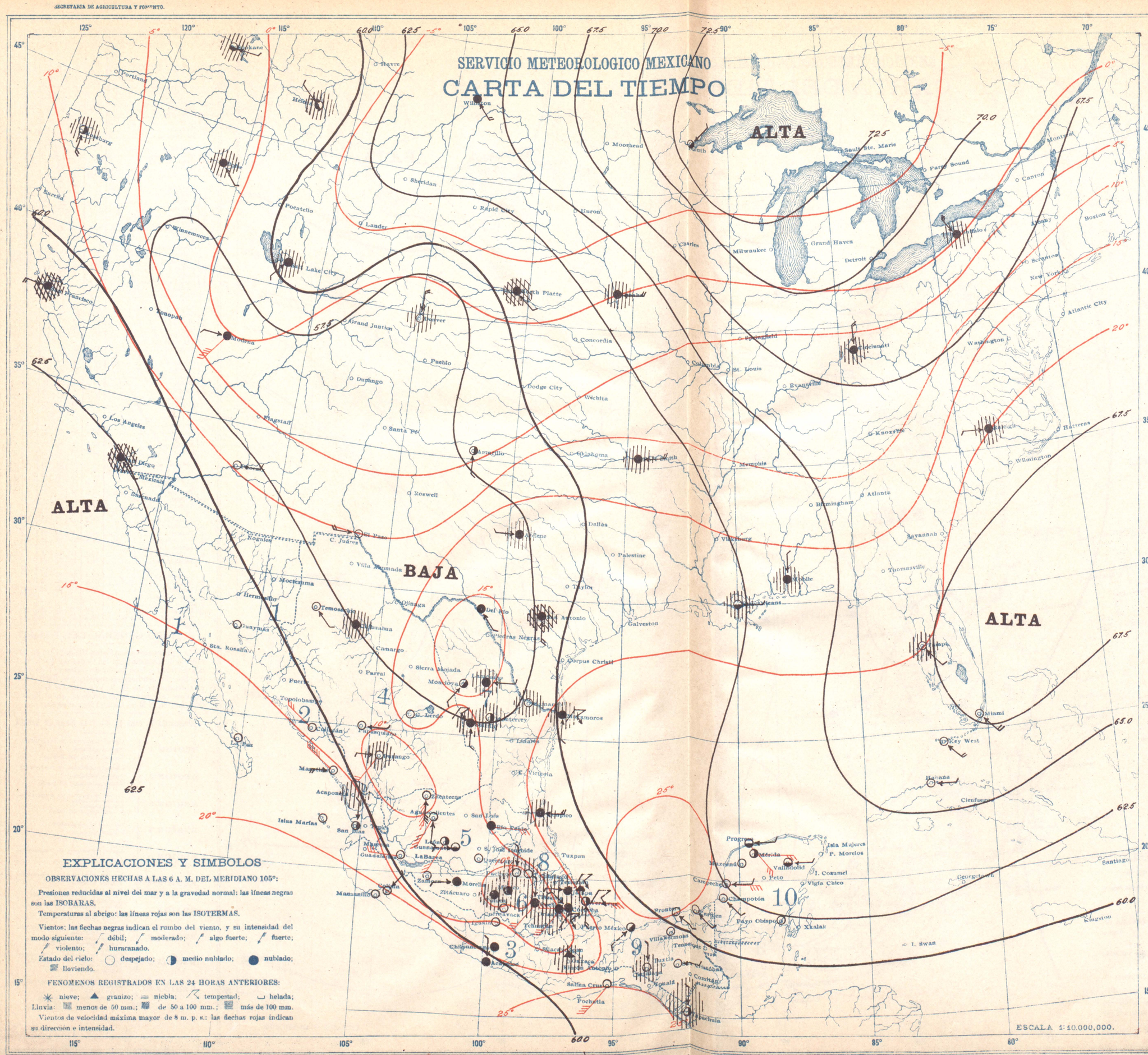

MIERCOLES 29 DE MARZO DE 1922

	ESTACIONES	Presión al nivel del mar	Temperatura: Ambiente	Temperatura: Máxima de ayer	Temperatura: Mínima en últimas 12 h.	Lluvias en 24 horas	Altura del barómetro
		700 +	°	°	°	mm.	
REGION 1	Ensenada						
	Guaymas	62.0	14	30	13	0	3
	Hermosillo						
	La Paz	62.2	18	...	15	0	10
	Mexicali						
	Sta. Rosalía						
REGION 2	Culiacán	61.0	14	27	11	0	53
	El Fuerte						
	Mazatlán	61.2	17	24	17	0	78
	San Blas	61.2	18	25	16	0	7
	Islas Marías	61.1	19	...	19	0	
REGION 3	Acapulco	60.2	22	30	20	0	7
	Chilpancingo	60.2	19	30	14	0	
	Colima	60.2	20	30	19	0	494
	Manzanillo	60.3	21	29	19	0	
	Oaxaca						
	Pochutla						
	Salina Cruz	58.8	25	29	24	0	56
	Tapachula	59.0	21	33	20	15	168
REGION 4	Camargo, Chih.						
	C. Lerdo	58.9	16	...	16	0	1140
	Chihuahua	57.4	11	22	10	1	1423
	Durango	58.6	6	24	6	Inap.	1886
	Parral						
	Stgo. Papasquiaro						
	Temosachic						
	Villa González						
REGION 5	Aguascalientes	57.8	13	25	9	0	1879
	Guadalajara	59.8	10	27	9	0	1556
	Guanajuato	58.3	13	25	10	0	2037
	León	58.0	14	26	10	0	1809
	Querétaro	58.1	15	28	12	0	1842
	S. Luis Potosí						1877
	Zacatecas, (C. de la Bufa)	58.0	7	16	6	0	2612
REGION 6	Cuernavaca	58.2	18	28	18	0	1538
	Morelia	59.8	13	24	13	0	1933
	Pachuca	59.1	9	19	7	1	2436
	Puebla	58.6	10	25	10	15	2150
	Tacubaya	58.9	8	26	8	5	2308
	Toluca	59.0	8	19	6	Inap.	2675
	Tulancingo	58.8	12	18	10	3	2181
REGION 7	C. Victoria						317
	Lampazos	56.6	20	30	19	50	317
	Matamoros	60.8	23	29	23	3	8
	Monclova						
	Monterrey	57.0	20	27	19	Inap.	528
	Saltillo	58.1	14	27	12	1	1609
REGION 8	Córdoba	58.9	19	29	16	28	871
	Jalapa	58.4	18	25	15	4	1399
	Orizaba	58.8	19	25	15	8	1248
	Río Verde	58.1	18	34	18	0	1012
	Tampico	57.7	24	27	24	1	8
	Tuxpan						
	Veracruz	58.0	22	27	22	0	16
REGION 9	C. del Carmen	60.8	24	..	23	0	
	Comitán						
	Frontera	61.2	25	33	22	0	2
	Puerto México	59.5	22	...	23	0	14
	Rincón Antonio						208
	S. Cristóbal						2118
	Villahermosa	60.4	23	33	23	0	20
REGION 10	Campeche	62.6	24	33	23	0	25
	Maxcanú						12
	Mérida	62.8	23	33	20	0	22
	Payo Obispo						4
	Peto						
	Progreso	62.8	22	33	21	0	14
	Valladolid	63.0	22	33	22	0	22

ESTADO GENERAL DEL TIEMPO

Un área mal definida de bajas presiones cubre gran parte del País; hacia el Noreste las presiones ascienden con débil pendiente. Abundantes lluvias se registraron en la Vertiente del Golfo, teniendo en el Estado de Veracruz caracteres tempestuosos, anotándose granizadas en algunos puntos. En la Mesa Central aumentaron las lluvias.

PROBABILIDADES PARA EL DIA Y LA NOCHE DE MAÑANA

REGION 1	Ligeras variaciones de temperatura. Algunos nublados. Lluvias aisladas. Vientos moderados del Noroeste.
REGION 2	Ligeras variaciones de temperatura. Algunos nublados. Lluvias aisladas. Vientos moderados del Oeste.
REGION 3	Ligeras variaciones de temperatura. Algunos nublados. Lluvias aisladas. Vientos débiles del Suroeste.
REGION 4	Ligeras variaciones de temperatura. Nublados. Algunas lluvias.
REGION 5	Ligeras variaciones de temperatura. Algunos nublados. Lluvias aisladas.
REGION 6	Ligeras variaciones de temperatura. Nublados. Algunas lluvias.
REGION 7	Ligeras variaciones de temperatura. Nublados. Algunas lluvias. Vientos débiles del Este.
REGION 8	Ligeras variaciones de temperatura. Nublados. Algunas lluvias. Vientos moderados del Este.
REGION 9	Ligeras variaciones de temperatura. Nublados. Algunas lluvias. Vientos moderados del Este.
REGION 10	Ligeras variaciones de temperatura. Algunos nublados. Lluvias aisladas. Vientos moderados del Sureste.

Los datos de Estados Unidos son proporcionados por el Weather Bureau de New Orleans.

Zincografía de la Dirección de Estudios Geográficos y Climatológicos

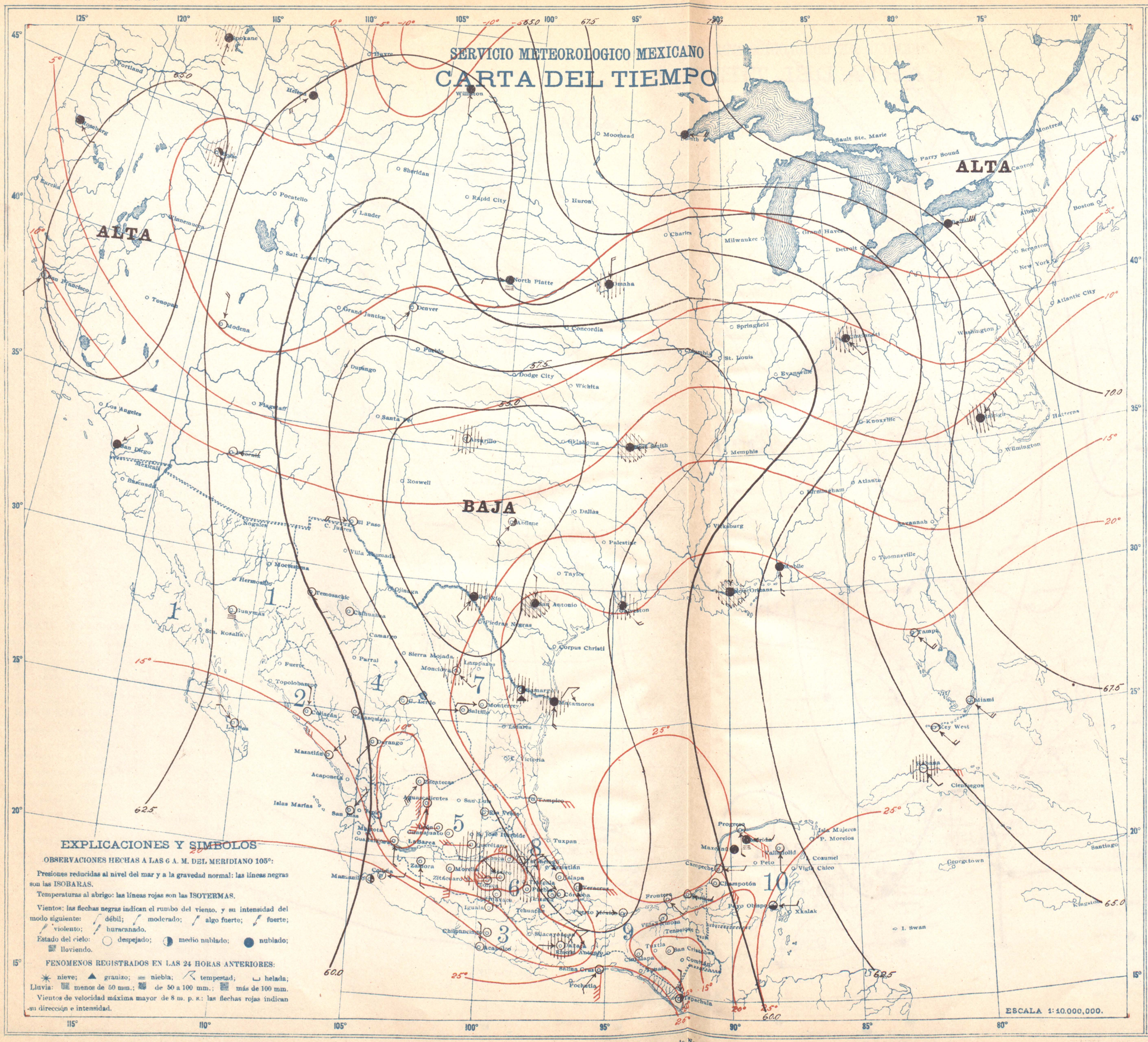

JUEVES 30 DE MARZO DE 1922

	ESTACIONES	Presión al nivel del mar	Temperatura Ambiente	Temperatura Máxima de ayer	Temperatura Mínima en 48 horas	Lluvia en 24 horas	Altura del barómetro
		700 +	°	°	°	mm.	
REGION 1	Ensenada						
	Guaymas	61.6	14	31	14	0	3
	Hermosillo						
	La Paz	61.2	18	...	11	0	10
	Mexicali						
	Sta. Rosalía						
REGION 2	Culiacán	60.8	13	31	12	0	53
	El Fuerte						
	Mazatlán	61.2	18	23	17	0	78
	San Blas	61.2	19	...	13	0	7
	Islas Marías						
REGION 3	Acapulco	59.4	21	31	20	0	7
	Chilpancingo	59.4	19	29	13	0	
	Colima	59.4	21	30	21	0	494
	Manzanillo	59.9	20	...	20	0	
	Oaxaca	58.7	12	28	11	0	
	Pochutla						
	Salina Cruz	58.0	26	28	26	0	56
	Tapachula	59.0	23	34	22	0	168
REGION 4	Camargo, Chih.						
	C. Lerdo	58.0	13	...	13	0	1140
	Chihuahua	57.7	13	21	12	0	1423
	Durango	58.0	15	23	14	0	1886
	Parral						
	Stgo. Papasquiaro						
	Temosachic						
	Villa González						
REGION 5	Aguascalientes	58.0	10	25	7	0	1879
	Guadalajara	59.8	9	27	8	0	1556
	Guanajuato	58.3	13	25	8	0	2037
	León	58.9	13	27	10	0	1809
	Querétaro	58.7	13	25	11	Inap.	1842
	S. Luis Potosí						1877
	Zacatecas, (C. de la Bufa)	59.0	7	21	6	0	2612
REGION 6	Cuernavaca	58.0	16	27	16	Inap.	1538
	Morelia	59.4	11	23	10	0	1933
	Pachuca	58.3	10	20	8	Inap.	2436
	Puebla	58.4	12	22	11	0	2150
	Tacubaya	58.4	8	25	7	Inap.	2308
	Toluca	58.3	8	19	4	1	2675
	Tulancingo	58.5	11	25	9	3	2181
REGION 7	C. Victoria						317
	Lampazos						317
	Matamoros	56.6	22	30	21	Inap.	8
	Monclova						
	Monterrey	56.2	18	32	18	0	528
	Saltillo	57.1	16	26	12	0	1609
REGION 8	Córdoba	56.4	21	30	18	0	871
	Jalapa	57.2	19	26	17	0	1399
	Orizaba	57.3	18	26	16	0	1248
	Río Verde	58.0	15	...	15	0	1012
	Tampico	55.9	24	30	23	0	8
	Tuxpan						
	Veracruz	55.8	23	27	22	0	16
REGION 9	C. del Carmen	58.4	24	..	19	0	
	Comitán						
	Frontera	59.2	25	34	22	0	2
	Puerto México	57.3	22	32	21	0	14
	Rincón Antonio						208
	S. Cristóbal	59.1	12	27	9	0	2118
	Villahermosa	58.6	21	33	21	0	20
REGION 10	Campeche	60.4	25	32	23	0	25
	Maxcanú	60.5	21	35	21	0	12
	Mérida	60.4	23	33	21	0	22
	Payo Obispo	60.4	26	...	26	0	4
	Peto						
	Progreso	60.4	22	33	21	0	14
	Valladolid	61.4	22	33	22	0	22

ESTADO GENERAL DEL TIEMPO

En el Estado de Texas, EE. UU. se encuentra el centro de una depresión de moderada intensidad que mantiene bajos los barómetros de los Estados del Este. Se registraron lluvias en la Mesa Central y en la región Noreste del País. En la región Sur de la Vertiente del Golfo se suspendieron las lluvias.

PROBABILIDADES PARA EL DIA Y LA NOCHE DE MAÑANA

REGION 1	Ligeras variaciones de temperatura. Algunos nublados. Vientos débiles del Noroeste.
REGION 2	Ligeras variaciones de temperatura. Algunos nublados. Vientos débiles del Oeste.
REGION 3	Ligeras variaciones de temperatura. Algunos nublados. Vientos moderados del Suroeste.
REGION 4	Descenso de temperatura. Dominará cielo despejado.
REGION 5	Ligeras variaciones de temperatura. Algunos nublados.
REGION 6	Ligeras variaciones de temperatura. Algunos nublados. Lluvias aisladas.
REGION 7	Descenso de temperatura. Nublados. Algunas lluvias. Vientos moderados del Noroeste.
REGION 8	Ligeras variaciones de temperatura. Nublados. Algunas lluvias. Vientos moderados del Norte.
REGION 9	Ligeras variaciones de temperatura. Algunos nublados. Lluvias aisladas. Vientos moderados del Noreste.
REGION 10	Ligeras variaciones de temperatura. Algunos nublados. Lluvias aisladas. Vientos moderados del Este.

Los datos de Estados Unidos son proporcionados por el Weather Bureau de New Orleans.

Zincografía de la Dirección de Estudios Geográficos y Climatológicos

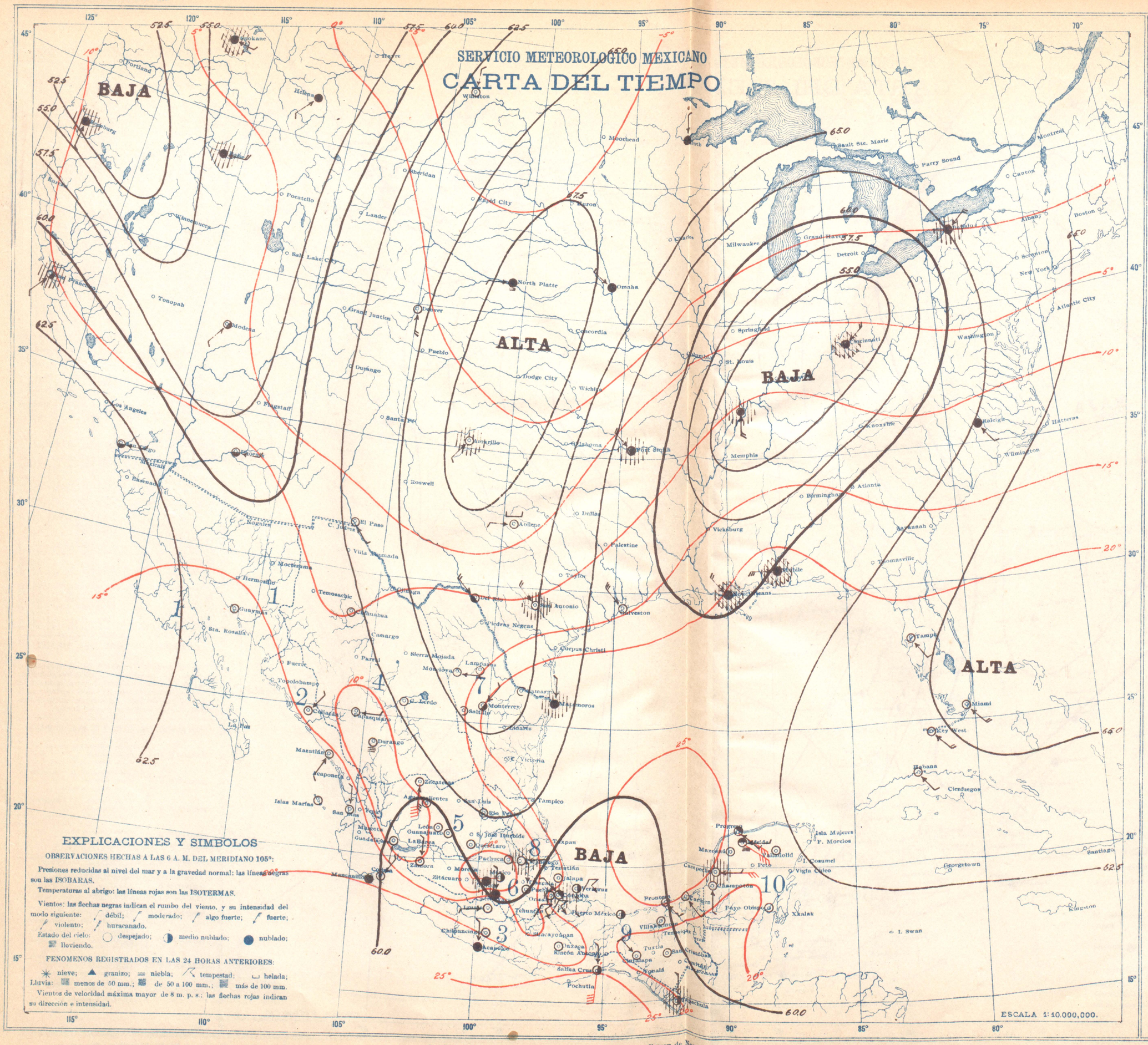

VIERNES 31 DE MARZO DE 1922

	ESTACIONES	Presión al nivel del mar	TEMPERATURA Ambiente	Máxima de ayer	Mínima en 24 horas	Lluvia en 24 horas	Altura del barómetro
		700 +	°	°	°	mm.	
REGION 1	Ensenada						
	Guaymas	61.6	17	...	15	0	3
	Hermosillo						
	La Paz						10
	Mexicali						
	Sta. Rosalía						
REGION 2	Culiacán	60.6	14	32	14	0	53
	El Fuerte						
	Mazatlán	61.4	17	22	16	0	78
	San Blas	61.4	18	...	18	0	7
	Islas Marías	61.0	19	...	17	0	
REGION 3	Acapulco	59.4	23	31	22	0	7
	Chilpancingo	59.8	19	29	19	0	
	Colima	60.0	21	31	20	0	494
	Manzanillo	60.1	19	...	18	0	
	Oaxaca						
	Pochutla						
	Salina Cruz	58.4	25	29	24	0	56
	Tapachula	59.0	22	34	20	30	168
REGION 4	Camargo, Chih						
	C. Lerdo						1140
	Chihuahua	62.0	10	21	10	0	1423
	Durango	61.4	7	26	6	0	1886
	Parral						
	Stgo. Papasquiaro						
	Temosachic						
	Villa González						
REGION 5	Aguascalientes	59.7	10	..	6	0	1879
	Guadalajara	60.5	9	28	8	0	1556
	Guanajuato	59.2	12	25	10	0	2037
	León	59.6	12	28	10	0	1809
	Querétaro	60.0	12	26	11	0	1842
	S. Luis Potosí						1877
	Zacatecas, (C. de la Bufa)	61.0	11	18	10	0	2612
REGION 6	Cuernavaca	60.2	17	28	17	0	1538
	Morelia						1933
	Pachuca	60.5	10	20	8	0	2436
	Puebla	59.2	10	23	10	0	2150
	Tacubaya	60.9	7	26	6	0	2308
	Toluca	60.3	8	18	4	0	2675
	Tulancingo	61.0	12	24	9	0.5	2181
REGION 7	C. Victoria						317
	Lampazos						317
	Matamoros	63.6	21	30	21	Inap.	8
	Monclova						
	Monterrey	66.0	20	36	18	0	528
	Saltillo	61.0	12	28	11	0	1609
REGION 8	Córdoba	59.0	20	31	18	Inap.	871
	Jalapa	59.0	20	27	18	0	1399
	Orizaba	59.6	21	28	19	0	1248
	Río Verde						1012
	Tampico						8
	Tuxpan						
	Veracruz	58.2	24	29	24	0	16
REGION 9	C. del Carmen	60.4	24	..	21	0	
	Comitán						
	Frontera	60.2	25	35	22	0	2
	Puerto México	59.1	23	36	21	0	14
	Rincón Antonio						208
	S. Cristóbal						2118
	Villahermosa	59.0	21	31	26	0	20
REGION 10	Campeche	61.0	25	33	24	Inap.	25
	Maxcanú						12
	Mérida	61,2	24	33	23	0	22
	Payo Obispo						4
	Peto						
	Progreso	60.8	24	33	23	0	14
	Valladolid						22

ESTADO GENERAL DEL TIEMPO

Los Estados del Norte han sido invadidos por un anticiclón poco intenso. Tanto al Noreste como al Noroeste hay centros de bajas presiones que extienden sus áreas hasta algunas regiones del País. Las lluvias han sido escasas en las Vertientes. En la Altiplanicie se registraron algunos nublados y lluvias de escasa importancia.

PROBABILIDADES PARA EL DIA Y LA NOCHE DE MAÑANA

REGION 1	Ligeras variaciones de temperatura. Algunos nublados. Pocas lluvias. Vientos moderados del Noroeste.
REGION 2	Ligeras variaciones de temperatura. Algunos nublados. Vientos moderados del Oeste.
REGION 3	Ligeras variaciones de temperatura. Algunos nublados. Lluvias aisladas. Vientos moderados del Suroeste.
REGION 4	Ascenso de temperatura. Algunos nublados.
REGION 5	Ligeras variaciones de temperatura. Algunos nublados.
REGION 6	Ligeras variaciones de temperatura. Algunos nublados. Lluvias aisladas.
REGION 7	Ascenso de temperatura. Algunos nublados. Pocas lluvias. Vientos moderados del Este.
REGION 8	Ascenso de temperatura. Nublados y algunas lluvias. Vientos moderados del Este.
REGION 9	Ligeras variaciones de temperatura. Nublados y algunas lluvias. Vientos moderados del Este.
REGION 10	Ligeras variaciones de temperatura. Algunos nublados y lluvias aisladas. Vientos moderados del Este.

Los datos de Estados Unidos son proporcionados por el Weather Bureau de New Orleans.

Zincografía de la Dirección de Estudios Geográficos y Climatológicos