National Oceanic and Atmospheric Administration

ERRATA NOTICE

One or more conditions of the original document may affect the quality of the image, such as:

Discolored pages
Faded or light ink
Binding intrudes into the text

This has been a co-operative project between the NOAA Central Library and the Climate Database Modernization Program, National Climate Data Center (NCDC). To view the original document, please contact the NOAA Central Library in Silver Spring, MD at (301) 713-2607 x124 or Library.Reference@noaa.gov

HOV Services
Imaging Contractor
12200 Kiln Court
Beltsville, MD 20704-1387
July 23, 2010

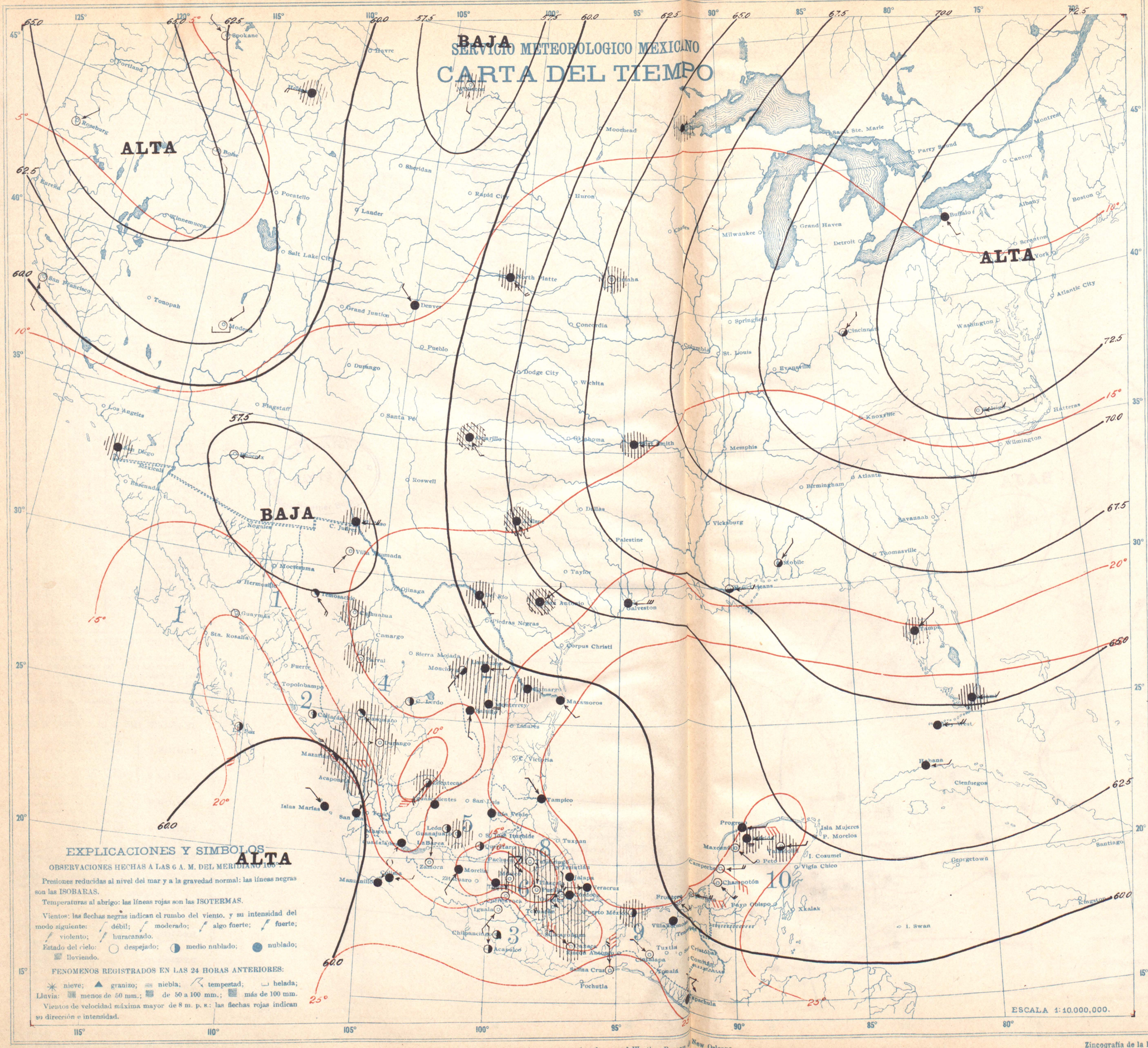

LUNES 1º DE MAYO DE 1922

	ESTACIONES	Presión al nivel del mar	TEMPERATURA Ambiente	TEMPERATURA Máxima de ayer	TEMPERATURA Mínima en diez horas	Lluvia en 24 horas	Altura del barómetro
		700 +	°	°	°	mm.	
REGION 1	Ensenada						
	Guaymas	59.4	20	35	20	0	3
	Hermosillo						
	La Paz	59.6	21	23	20	0	10
	Mexicali						
	Sta. Rosalía						
REGION 2	Culiacán	59.6	19	31	19	0	53
	El Fuerte						
	Mazatlán	60.2	20	24	20	1	78
	San Blas	60.1	22	27	21	0	7
	Islas Marías	60.2	21	27	19	0	
REGION 3	Acapulco	58.2	23	31	22	0	7
	Chilpancingo	59.4	21	30	19	0	
	Colima	58.2	25	31	24	0	494
	Manzanillo	58.5	24	31	23	0	
	Oaxaca	59.2	16	29	15	Inap.	
	Pochutla						
	Salina Cruz	59.0	27	35	26	0	56
	Tapachula	59.0	23	36	22	2	168
REGION 4	Camargo, Chih.						
	C. Lerdo	58.5	18	29	17	0	1140
	Chihuahua	57.9	15	25	15	Inap.	1423
	Durango	59.0	11	22	10	Inap.	1886
	Parral						
	Stgo. Papasquiaro						
	Temosachic						
	Villa González						
REGION 5	Aguascalientes	58.8	16	28	14	0	1879
	Guadalajara	59.8	14	29	14	0	1556
	Guanajuato	58.5	15	26	11	0	2037
	León	57.2	16	28	13	0	1809
	Querétaro	59.0	15	27	14	0	1842
	S. Luis Potosí						1877
	Zacatecas, (C. de la Bufa)	58.8	10	18	9	Inap.	2612
REGION 6	Cuernavaca	59.5	20	29	19	0	1538
	Morelia	58.5	15	26	14	0	1933
	Pachuca						2436
	Puebla	59.5	13	24	10	0	2150
	Tacubaya	59.5	19	27	8	12	2308
	Toluca	59.2	10	...	7	0	2675
	Tulancingo	59.5	13	28	12	16	2181
REGION 7	C. Victoria						317
	Lampazos	59.6	19	...	14	6	317
	Matamoros	59.8	24	31	22	0	8
	Monclova						
	Monterrey	59.7	19	25	19	1	528
	Saltillo	59.5	15	27	13	0	1609
REGION 8	Córdoba	59.6	19	27	18	Inap.	871
	Jalapa	59.7	17	24	16	0	1399
	Orizaba	59.6	18	25	15	6	1248
	Río Verde	58.2	20	32	19	0	1012
	Tampico	59.3	26	30	24	0	8
	Tuxpan						
	Veracruz	59.8	25	28	24	0	16
REGION 9	C. del Carmen	61.0	25	..	23	0	
	Comitán						
	Frontera	60.2	25	...	25	0	2
	Puerto México	59.9	24	28	23	Inap.	14
	Rincón Antonio						208
	S. Cristóbal						2118
	Villahermosa	59.8	24	32	24	0	20
REGION 10	Campeche	61.2	25	30	23	0	25
	Maxcanú	61.5	24	35	23	0	12
	Mérida	61.4	25	34	22	5	22
	Payo Obispo						4
	Peto						
	Progreso	61.4	24	31	22	0	14
	Valladolid	61.4	24	31	24	Inap.	22

ESTADO GENERAL DEL TIEMPO

Las presiones descendieron al Norte del país. La pendiente barométrica es débil. Se registraron algunas lluvias en las Mesas Central y del Norte, Istmo de Tehuantepec, Península de Yucatán y Estado de Sinaloa.

PROBABILIDADES PARA EL DIA Y LA NOCHE DE MAÑANA

REGION 1	Ligeras variaciones de temperatura. Algunos nublados, pocas lluvias. Vientos débiles del Noroeste.
REGION 2	Ligeras variaciones de temperatura. Algunos nublados, pocas lluvias. Vientos débiles del Noroeste.
REGION 3	Ligeras variaciones de temperatura. Algunos nublados, pocas lluvias. Vientos débiles del Norte.
REGION 4	Ligeras variaciones de temperatura. Algunos nublados, pocas lluvias.
REGION 5	Ligeras variaciones de temperatura. Algunos nublados, lluvias aisladas.
REGION 6	Ligeras variaciones de temperatura. Algunos nublados, pocas lluvias.
REGION 7	Ligeras variaciones de temperatura. Nublados y algunas lluvias. Vientos moderados del Sureste.
REGION 8	Ligeras variaciones de temperatura. Nublados y algunas lluvias. Vientos moderados del Este.
REGION 9	Ligeras variaciones de temperatura. Nublados y lluvias. Vientos débiles del Este.
REGION 10	Ligeras variaciones de temperatura. Algunos nublados, lluvias aisladas. Vientos moderados del Este.

Los datos de Estados Unidos son proporcionados por el Weather Bureau de New Orleans.

Zincografía de la Dirección de Estudios Geográficos y Climatológicos

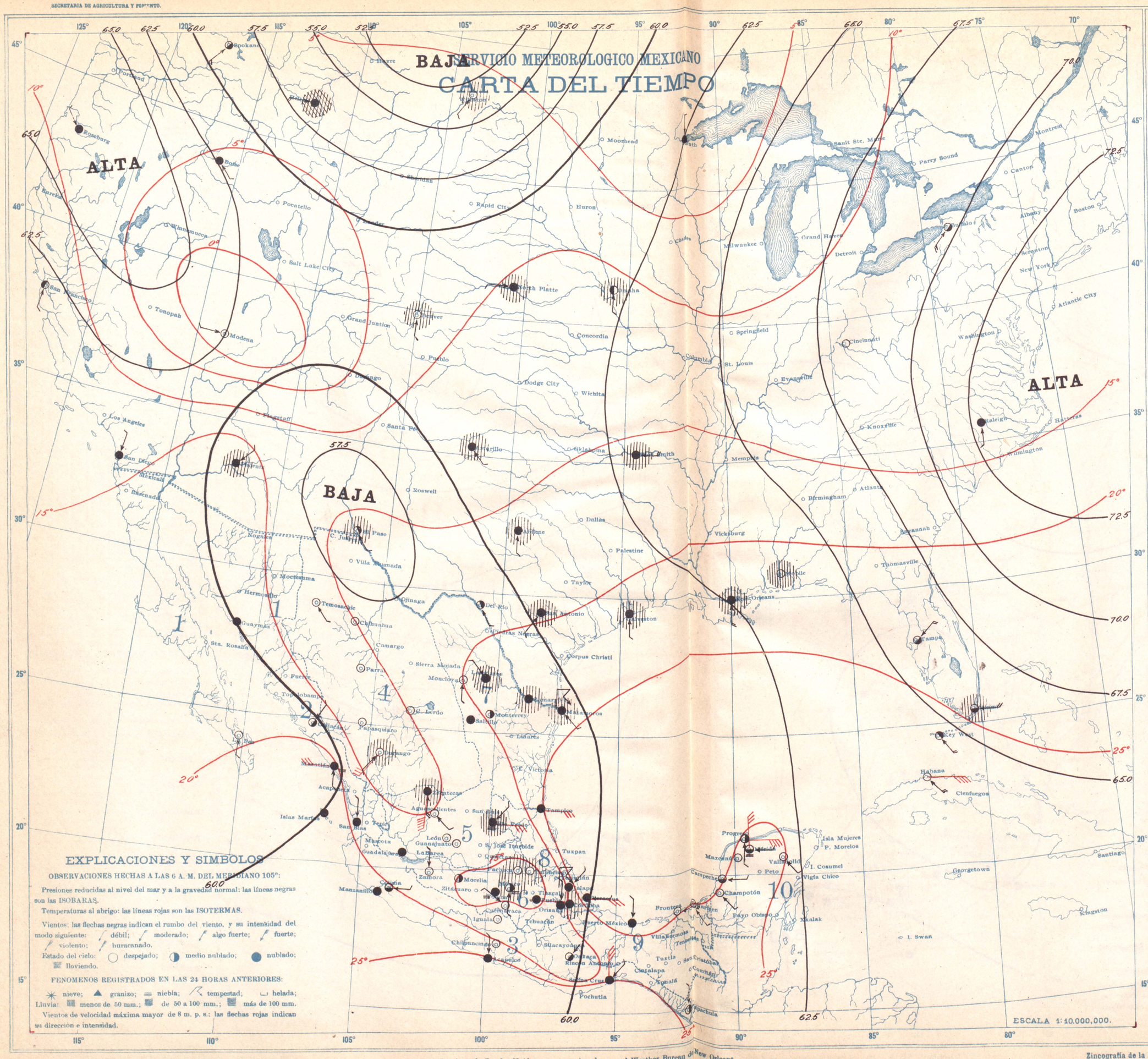

MARTES 2 DE MAYO DE 1922

	ESTACIONES	Presión al nivel del mar	Temperatura: Ambiente	Máxima de ayer	Mínima en últimas 15 h.	Lluvias en 24 horas	Altura del barómetro
		700 +	°	°	°	mm.	
REGION 1	Ensenada						
	Guaymas	60.0	19	30	18	0	3
	Hermosillo						
	La Paz	60.1	16	28	15	0	10
	Mexicali						
	Sta. Rosalía						
REGION 2	Culiacán	60.1	16	28	15	0	53
	El Fuerte						
	Mazatlán	60.2	20	23	18	0	78
	San Blas	59.8	19	27	19	0	7
	Islas Marías	59.8	20	26	19	0	
REGION 3	Acapulco	59.0	25	33	24	0	7
	Chilpancingo	59.0	21	31	19	0	
	Colima	58.2	24	32	24	0	494
	Manzanillo	58.9	23	33	21	0	
	Oaxaca	58.1	18	29	17	0	
	Pochutla						
	Salina Cruz	60.2	25	30	25	0	56
	Tapachula	58.8	24	35	23	0	168
REGION 4	Camargo, Chih						
	C. Lerdo	59.1	19	30	19	0	1140
	Chihuahua	58.5	15	26	15	0	1423
	Durango	58.7	12	23	12	Inap.	1886
	Parral						
	Stgo. Papasquiaro						
	Temosachic						
	Villa González						
REGION 5	Aguascalientes	59.0	17	26	15	0	1879
	Guadalajara	58.8	18	29	16	0	1556
	Guanajuato	57.9	17	27	12	0	2037
	León	59.3	17	29	15	0	1809
	Querétaro						1842
	S. Luis Potosí						1877
	Zacatecas, (C. de la Bufa)	59.0	12	17	12	Inap.	2612
REGION 6	Cuernavaca	58.6	20	29	20	0	1538
	Morelia	59.4	15	25	14	0	1933
	Pachuca	59.5	13	...	11	3	2436
	Puebla	59.0	12	25	10	0	2150
	Tacubaya	58.5	10	23	9	Inap.	2308
	Toluca	59.8	11	20	7	0	2675
	Tulancingo	59.2	12	27	11	5	2181
REGION 7	C. Victoria						317
	Lampazos	58.0	21	29	19	Inap.	317
	Matamoros	59.6	24	30	23	26	8
	Monclova						
	Monterrey	58.2	20	27	19	0	528
	Saltillo	58.5	20	27	18	0	1609
REGION 8	Córdoba	59.8	21	31	20	Inap.	871
	Jalapa	59.8	20	26	17	0	1399
	Orizaba	59.5	19	27	16	0	1248
	Río Verde	59.8	19	35	18	4	1012
	Tampico	59,7	25	31	24	0	8
	Tuxpan						
	Veracruz	60.0	26	28	26	0	16
REGION 9	C. del Carmen	60.8	25	..	23	0	
	Comitán						
	Frontera	60.2	25	34	23	0	2
	Puerto México	60.1	27	30	27	0	14
	Rincón Antonio						208
	S. Cristóbal						2118
	Villahermosa						20
REGION 10	Campeche	61.6	25	31	24	0	25
	Maxcanú	62.0	23	35	23	0	12
	Mérida	62.2	25	35	23	0	22
	Payo Obispo						4
	Peto						
	Progreso	62.2	24	31	23	0	14
	Valladolid	62.2	25	34	25	0	22

ESTADO GENERAL DEL TIEMPO

Las presiones se encuentran bajo la influencia de un área de bajo barómetro, que tiene su centro en El Paso, EE. UU. La pendiente barométrica es débil. Se registraron lluvias en la Vertiente del Golfo y en la Mesa Central, en la Mesa del Norte hubo algunas de escasa importancia.

PROBABILIDADES PARA EL DIA Y LA NOCHE DE MAÑANA

REGION 1	Ligeras variaciones de temperatura. Nublados y pocas lluvias. Vientos débiles del Oeste.
REGION 2	Ligeras variaciones de temperatura. Nublados y pocas lluvias. Vientos débiles del Oeste.
REGION 3	Ligeras variaciones de temperatura. Nublados y algunas lluvias. Vientos débiles del Oeste.
REGION 4	Ligeras variaciones de temperatura. Algunos nublados, lluvias aisladas.
REGION 5	Ligeras variaciones de temperatura. Algunos nublados, pocas lluvias.
REGION 6	Ligeras variaciones de temperatura. Algunos nublados, lluvias aisladas.
REGION 7	Ligeras variaciones de temperatura. Nublados y algunas lluvias. Vientos débiles del Sureste.
REGION 8	Ligeras variaciones de temperatura. Nublados y algunas lluvias. Vientos débiles del Sureste.
REGION 9	Ligeras variaciones de temperatura. Algunos nublados, pocas lluvias. Vientos débiles del Sureste.
REGION 10	Ligeras variaciones de temperatura. Algunos nublados, pocas lluvias. Vientos débiles del Sureste.

Los datos de Estados Unidos son proporcionados por el Weather Bureau de New Orleans.

Zincografía de la Dirección de Estudios Geográficos y Climatológicos

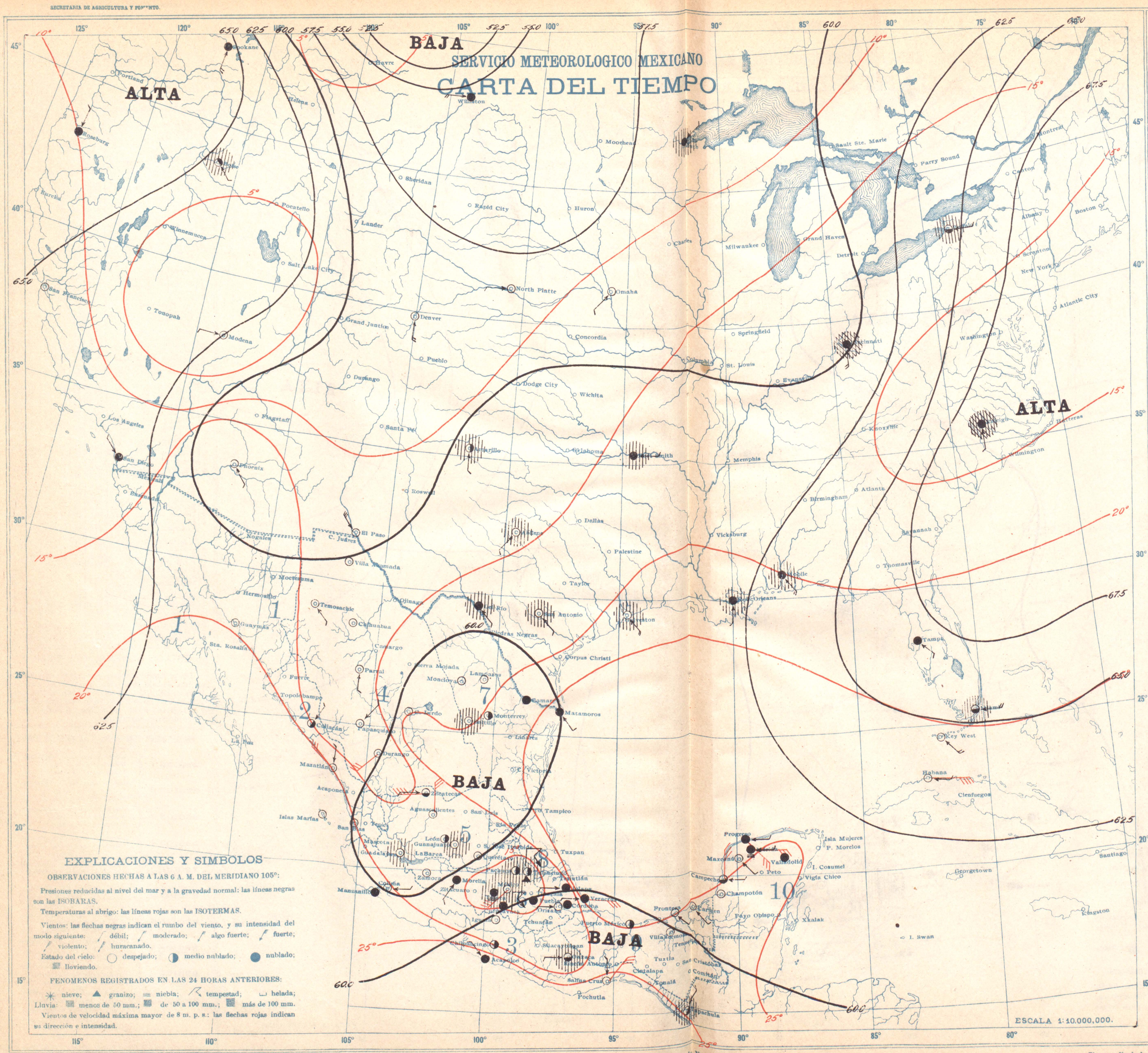

EXPLICACIONES Y SIMBOLOS

OBSERVACIONES HECHAS A LAS 6 A. M. DEL MERIDIANO 105°:

Presiones reducidas al nivel del mar y a la gravedad normal: las líneas negras son las ISOBARAS.

Temperaturas al abrigo: las líneas rojas son las ISOTERMAS.

Vientos: las flechas negras indican el rumbo del viento, y su intensidad del modo siguiente: débil; moderado; algo fuerte; fuerte; violento; huracanado.

Estado del cielo: despejado; medio nublado; nublado; lloviendo.

FENOMENOS REGISTRADOS EN LAS 24 HORAS ANTERIORES:

nieve; granizo; niebla; tempestad; helada;
Lluvia: menos de 50 mm.; de 50 a 100 mm.; más de 100 mm.

Vientos de velocidad máxima mayor de 8 m. p. s.: las flechas rojas indican su dirección e intensidad.

MIERCOLES 3 DE MAYO DE 1922

	ESTACIONES	Presión al nivel del mar	TEMPERATURA Ambiente	Máxima de ayer	Mínima en últimas 12 h.	Lluvias en 24 horas	Altura del barómetro
		700 +	°	°	°	mm.	
REGION 1	Ensenada						
	Guaymas	61.6	20	33	19	0	3
	Hermosillo						
	La Paz						10
	Mexicali						
	Sta. Rosalía						
REGION 2	Culiacán	61.6	15	35	14	0	53
	El Fuerte						
	Mazatlán	60.2	20	25	20	0	78
	San Blas	59.8	19	27	18	0	7
	Islas Marías	60.2	19	...	17	0	
REGION 3	Acapulco	59.6	26	32	25	0	7
	Chilpancingo	59.0	19	32	17	0	
	Colima	59.4	23	32	23	0	494
	Manzanillo	60.3	23	...	21	0	
	Oaxaca	59.4	16	31	15	0	
	Pochutla						
	Salina Cruz	59.6	26	34	26	0	56
	Tapachula	59.2	23	34	21	5	168
REGION 4	Camargo, Chih.						
	C. Lerdo	59.9	20	...	17	0	1140
	Chihuahua	61.5	14	28	13	0	1423
	Durango	60.7	12	26	12	0	1886
	Parral						
	Stgo. Papasquiaro						
	Temosachic						
	Villa González						
REGION 5	Aguascalientes	59.8	17	27	17	0	1879
	Guadalajara	59.3	16	30	15	0	1556
	Guanajuato	58.5	17	30	12	0	2037
	León	59.3	17	...	15	0	1809
	Querétaro	59.3	16	29	15	0	1842
	S. Luis Potosí						1877
	Zacatecas, (C. de la Bufa)	59.0	14	...	13	0	2612
REGION 6	Cuernavaca	60.3	20	29	20	0	1538
	Morelia	60.2	14	27	13	0	1933
	Pachuca	60.6	12	23	12	3	2436
	Puebla	59.2	15	27	14	0	2150
	Tacubaya	60.7	11	26	9	5	2308
	Toluca	60.1	10	21	8	0	2675
	Tulancingo	61.7	14	27	12	13	2181
REGION 7	C. Victoria						317
	Lampazos						317
	Matamoros	60.0	26	32	25	0	8
	Monclova						
	Monterrey	58.6	21	31	29	0	528
	Saltillo	59.3	20	28	18	Inap.	1609
REGION 8	Córdoba	59.6	20	30	20	0	871
	Jalapa	60.8	18	26	17	0	1399
	Orizaba	59.8	19	26	16	0	1248
	Río Verde						1012
	Tampico						8
	Tuxpan						
	Veracruz	59.8	27	29	26	0	16
REGION 9	C. del Carmen	60.8	24	..	24	0	
	Comitán						
	Frontera	60.2	25	29	23	0	2
	Puerto México	58.5	26	29	26	0	14
	Rincón Antonio						208
	S. Cristóbal						2118
	Villahermosa	59.8	23	31	23	0	20
REGION 10	Campeche	61.4	26	34	22	0	25
	Maxcanú						12
	Mérida	61.2	26	35	23	0	22
	Payo Obispo						4
	Peto						
	Progreso	61.2	24	32	23	0	14
	Valladolid	62.4	25	34	24	0	22

ESTADO GENERAL DEL TIEMPO

Las presiones se encuentran relativamente bajas en todo el país. La pendiente barométrica es débil. Las lluvias disminuyeron notablemente, registrándose algunas en la región sur de la Mesa Central y en los Estados del NE.

PROBABILIDADES PARA EL DIA Y LA NOCHE DE MAÑANA

REGION 1 — Ligeras variaciones de temperatura. Algunos nublados. Vientos débiles del Noroeste.

REGION 2 — Ligeras variaciones de temperatura. Algunos nublados. Vientos débiles del Oeste.

REGION 3 — Ligeras variaciones de temperatura. Nublados y pocas lluvias. Vientos débiles del Suroeste.

REGION 4 — Ligeras variaciones de temperatura. Algunos nublados.

REGION 5 — Ligeras variaciones de temperatura. Algunos nublados.

REGION 6 — Ligeras variaciones de temperatura. Algunos nublados.

REGION 7 — Ligeras variaciones de temperatura. Nublados y pocas lluvias. Vientos débiles del Sureste.

REGION 8 — Ligeras variaciones de temperatura. Algunos nublados. Vientos débiles del Sureste.

REGION 9 — Ligeras variaciones de temperatura. Algunos nublados. Vientos débiles del Sureste.

REGION 10 — Ligeras variaciones de temperatura. Nublados y pocas lluvias. Vientos débiles del Sureste.

SERVICIO METEOROLOGICO MEXICANO

CARTA DEL TIEMPO

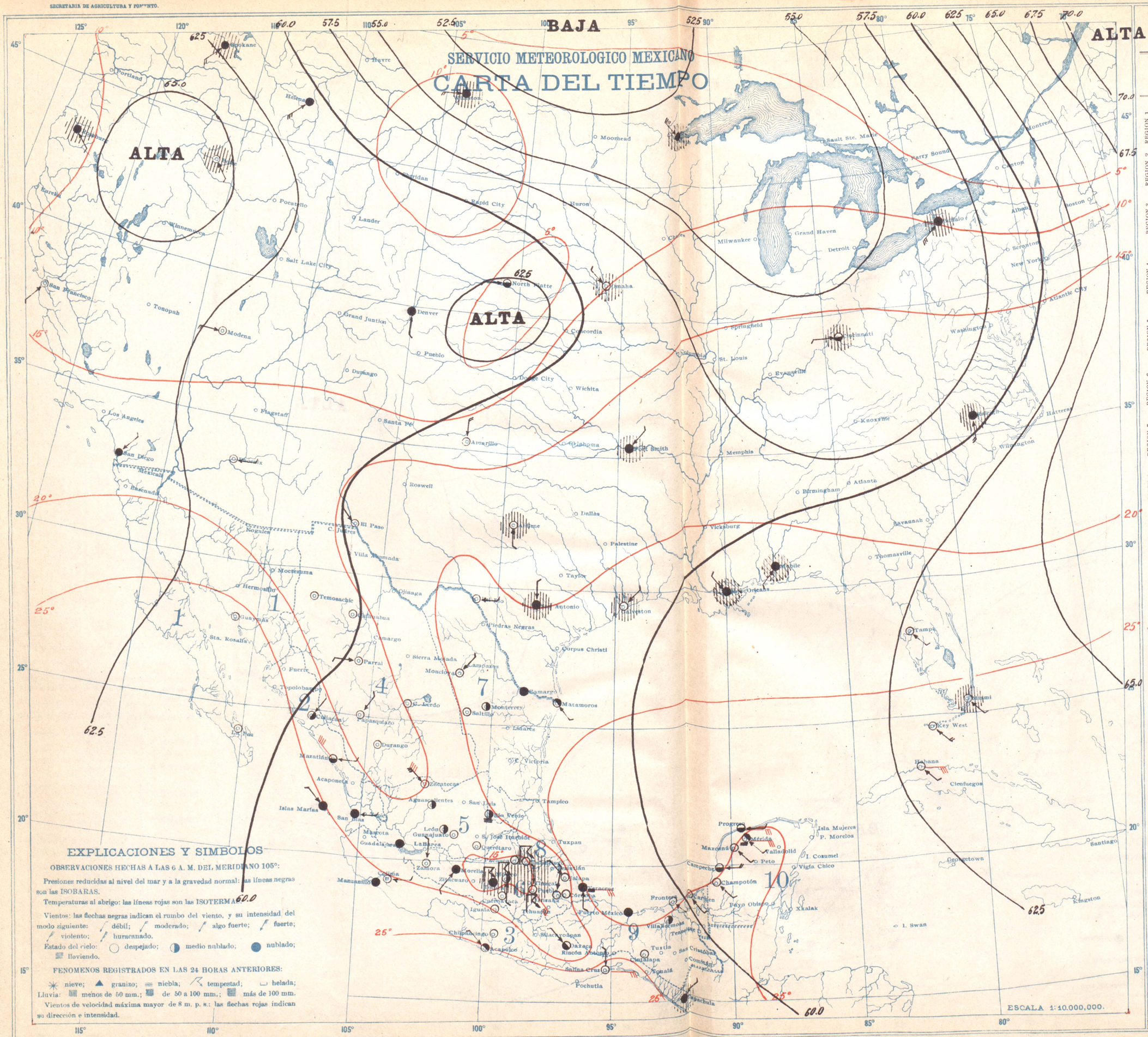

JUEVES 4 DE MAYO DE 1922

	ESTACIONES	Presión al nivel del mar	Temperatura: Ambiente	Temperatura: Máxima de ayer	Temperatura: Mínima en últimas 12 h.	Lluvias en 24 horas	Altura del barómetro
		700 +	°	°	°	mm.	
REGION 1	Ensenada	61.4	21	36	21	0	3
	Guaymas						
	Hermosillo						19
	La Paz						
	Mexicali						
	Sta. Rosalía						
REGION 2	Culiacán	59.9	16	34	15	0	53
	El Fuerte						
	Mazatlán	59.8	18	24	18	0	78
	San Blas	59.8	16	26	16	0	7
	Islas Marías	59.6	24	26	24	0	
REGION 3	Acapulco	59.2	25	31	23	0	7
	Chilpancingo	59.0	23	30	21	0	
	Colima	59.4	24	31	23	0	494
	Manzanillo	59.9	24	...	23	0	
	Oaxaca	59.2	27	32	26	0	
	Pochutla						
	Salina Cruz	59.2	27	32	26	0	56
	Tapachula	59.0	26	31	23	Inap.	168
REGION 4	Camargo, Chih.	59.9	18	...	18	0	1140
	C. Lerdo	61.5	14	29	14	0	1423
	Chihuahua						1886
	Durango						
	Parral						
	Stgo. Papasquiaro						
	Temosachic						
	Villa González						
REGION 5	Aguascalientes	58.6	17	31	14	0	1879
	Guadalajara	59.1	17	33	16	0	1556
	Guanajuato	58.5	18	32	12	0	2037
	León	58.6	18	31	15	0	1809
	Querétaro	58.4	18	30	16	0	1842
	S. Luis Potosí						1877
	Zacatecas, (C. de la Bufa)	58.0	15	27	13	0	2612
REGION 6	Cuernavaca	58.8	21	30	20	0	1538
	Morelia	59.4	16	29	14	0	1933
	Pachuca	58.7	14	...	10	0	2436
	Puebla	58.5	15	28	14	Inap.	2150
	Tacubaya	58.2	15	28	12	Inap.	2308
	Toluca	58.2	12	23	9	Inap.	2675
	Tulancingo	59.3	14	27	12	1	2181
REGION 7	C. Victoria						317
	Lampazos						317
	Matamoros	58.6	24	32	24	0	8
	Monclova						
	Monterrey	57.0	23	34	19	0	528
	Saltillo	58.0	20	31	16	0	1609
REGION 8	Córdoba						871
	Jalapa	58.8	18	28	16	0	1399
	Orizaba	59.1	19	27	14	0	1248
	Río Verde	57.8	20	...	20	0	1012
	Tampico						8
	Tuxpan						
	Veracruz	58.6	25	29	25	0	16
REGION 9	C. del Carmen	60.4	25	..	24	0	
	Comitán						
	Frontera	59.2	25	34	22	0	2
	Puerto México	59.5	26	30	24	0	14
	Rincón Antonio						208
	S. Cristóbal						2118
	Villahermosa	59.4	26	32	23	0	20
REGION 10	Campeche	60.4	25	32	24	0	25
	Maxcanú	60.6	25	36	24	0	12
	Mérida	60.6	26	35	23	0	22
	Payo Obispo						4
	Peto						
	Progreso	60.6	25	32	24	0	14
	Valladolid						22

ESTADO GENERAL DEL TIEMPO

Las presiones continúan ligeramente bajas en el país. La pendiente barométrica es débil. Se registraron lluvias en el Estado de Chiapas y en la región Sur de la Mesa Central, en esta última las lluvias tuvieron carácter tempestuoso.

PROBABILIDADES PARA EL DIA Y LA NOCHE DE MAÑANA

REGION 1	Ligeras variaciones de temperatura. Algunos nublados. Vientos débiles del Oeste.
REGION 2	Ligeras variaciones de temperatura. Algunos nublados. Vientos débiles del Oeste.
REGION 3	Ligeras variaciones de temperatura. Algunos nublados. Vientos débiles del Oeste.
REGION 4	Ligeras variaciones de temperatura. Algunos nublados.
REGION 5	Ligeras variaciones de temperatura. Algunos nublados.
REGION 6	Ligeras variaciones de temperatura. Nublados y algunas lluvias.
REGION 7	Descenso de temperatura. Nublados y algunas lluvias. Vientos débiles del Norte.
REGION 8	Descenso de temperatura. Nublados y algunas lluvias. Vientos moderados del Norte.
REGION 9	Ligeras variaciones de temperatura. Algunos nublados, lluvias aisladas. Vientos débiles del Noreste.
REGION 10	Ligeras variaciones de temperatura. Algunos nublados. Vientos débiles del Este.

Los datos de Estados Unidos son proporcionados por el Weather Bureau de New Orleans.

Zincografía de la Dirección de Estudios Geográficos y Climatológicos

SERVICIO METEOROLOGICO MEXICANO

CARTA DEL TIEMPO

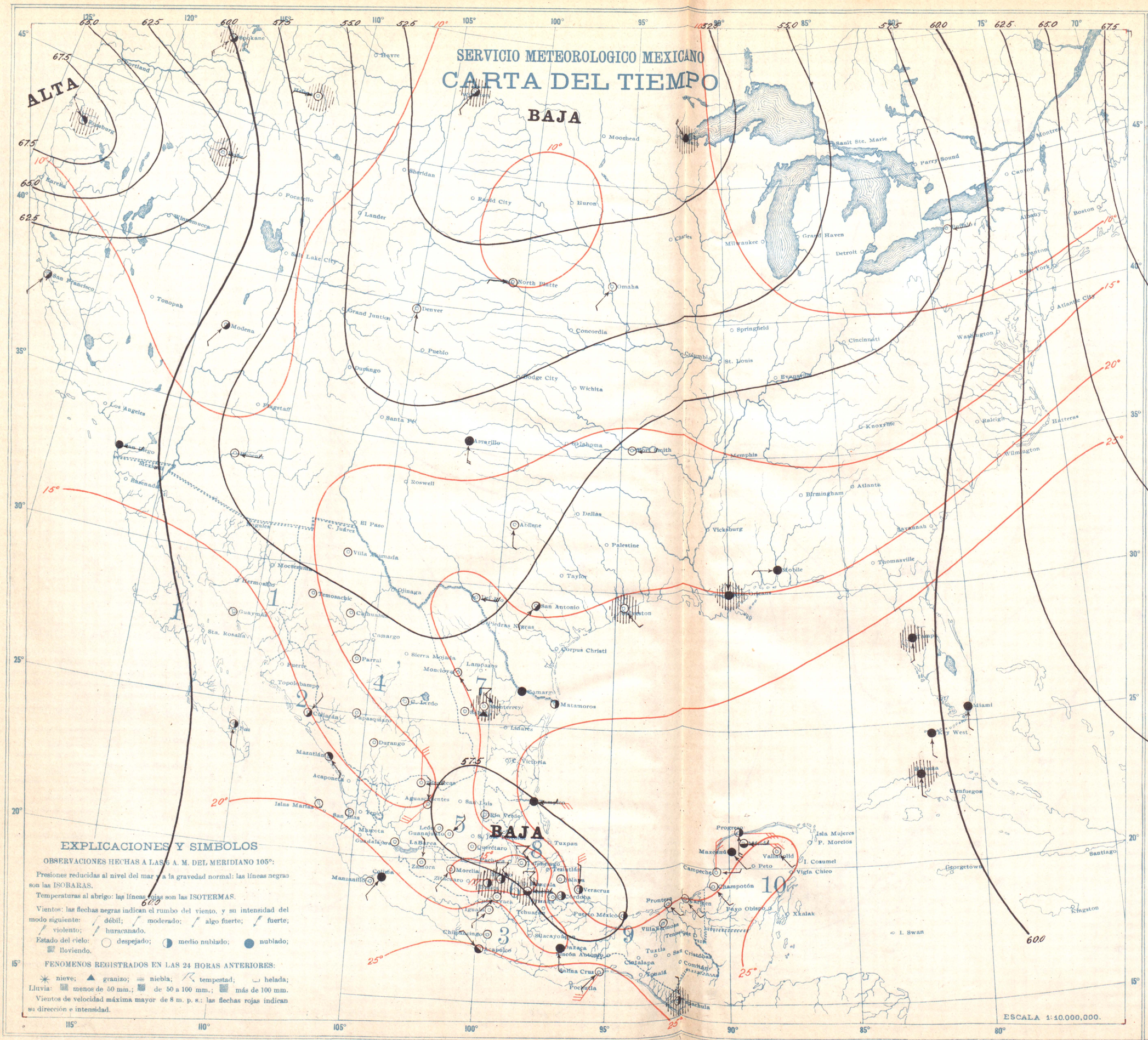

VIERNES 5 DE MAYO DE 1922

	ESTACIONES	Presión al nivel del mar	Temperatura: Ambiente	Temperatura: Máxima de ayer	Temperatura: Mínima en 24 horas	Lluvias en 24 horas	Altura del barómetro
		700 +	°	°	°	mm.	
REGION 1	Ensenada						
	Guaymas	58.9	25	...	24	0	3
	Hermosillo						
	La Paz	58.6	17	29	16	0	10
	Mexicali						
	Sta. Rosalía						
	ALTA	59.3	15	33	14	0	53
REGION 2	Mazatlán	58.0	18	24	17	0	78
	San Blas	59.0	18	26	16	0	7
	Islas Marías	58.8	20	29	20	0	
REGION 3	Acapulco	58.8	25	31	23	0	7
	Chilpancingo	58.8	22	31	21	0	
	Colima	59.0	24	30	24	0	494
	Manzanillo						
	Oaxaca	58.0	20	33	20	0	
	Pochutla						
	Salina Cruz	57.8	28	30	28	0	56
	Tapachula	59.7	24	32	23	8	168
REGION 4	Camargo, Chih						
	C. Lerdo	59.1	18	33	18	0	1140
	Chihuahua	57.6	16	29	15	0	1423
	Durango	58.5	12	...	12	0	1886
	Parral						
	Stgo. Papasquiaro						
	Temosachic						
	Villa González						
REGION 5	Aguascalientes	57.1	16	30	13	0	1879
	Guadalajara	59.7	16	33	15	0	1556
	Guanajuato	57.3	18	32	12	0	2037
	León	55.8	16	33	13	0	1809
	Querétaro	56.7	17	29	24	0	1842
	S. Luis Potosí						1877
	Zacatecas, (C. de la Bufa)	58.0	14	...	14	0	2612
REGION 6	Cuernavaca	58.0	20	30	20	0	1538
	Morelia	58.2	15	29	14	0	1933
	Pachuca						2436
	Puebla	57.5	15	25	14	3	2150
	Tacubaya	57.6	13	29	12	Inap.	2308
	Toluca	57.6	10	23	8	Inap.	2675
	Tulancingo	57.2	13	30	11	9	2181
REGION 7	C. Victoria						317
	Lampazos						317
	Matamoros	58.8	23	33	22	0	8
	Monclova						
	Monterrey	57.8	21	33	21	8	528
	Saltillo	58.1	19	31	15	0	1609
REGION 8	Córdoba	57.3	22	31	21	0	871
	Jalapa	57.4	19	29	18	0	1399
	Orizaba	57.4	21	28	21	0	1248
	Río Verde	57.0	22	39	21	0	1012
	Tampico	57.5	26	31	24	Inap.	8
	Tuxpan						
	Veracruz	57.4	27	29	27	0	16
REGION 9	C. del Carmen	58.6	25	..	24	0	
	Comitán						
	Frontera	58.7	25	36	22	0	2
	Puerto México	57.5	26	32	25	0	14
	Rincón Antonio						208
	S. Cristóbal						2118
	Villahermosa	58.6	24	33	24	0	20
REGION 10	Campeche	58.7	26	31	24	0	25
	Maxcanú	59.2	26	36	25	0	12
	Mérida	59.2	26	35	23	0	22
	Payo Obispo						4
	Peto						
	Progreso	59.6	25	33	24	0	14
	Valladolid	58.8	24	35	24	0	22

ESTADO GENERAL DEL TIEMPO

Se registró un descenso general de presiones, acentuándose en la región NW. del país. Hubo lluvias en algunas de las Estaciones de la región Norte de la Vertiente del Golfo, en el Estado de Chiapas y de carácter tempestuoso al Sur de la Mesa Central.

PROBABILIDADES PARA EL DIA Y LA NOCHE DE MAÑANA

REGION 1	Ascenso de temperatura. Dominará buen tiempo.
REGION 2	Ligeras variaciones de temperatura. Algunos nublados. Vientos débiles del Noroeste.
REGION 3	Ligeras variaciones de temperatura. Dominará buen tiempo. Vientos débiles del Oeste.
REGION 4	Ascenso de temperatura. Dominará buen tiempo.
REGION 5	Ascenso de temperatura. Dominará buen tiempo.
REGION 6	Ascenso de temperatura. Algunos nublados, lluvias aisladas.
REGION 7	Ligeras variaciones de temperatura. Algunos nublados. Vientos débiles del Este.
REGION 8	Ligeras variaciones de temperatura. Algunos nublados, lluvias aisladas. Vientos débiles del Este.
REGION 9	Ligeras variaciones de temperatura. Dominará buen tiempo. Vientos débiles del Este.
REGION 10	Ligeras variaciones de temperatura. Dominará buen tiempo. Vientos moderados del Este.

Los datos de Estados Unidos son proporcionados por el Weather Bureau de New Orleans.

Zincografía de la Dirección de Estudios Geográficos y Climatológicos

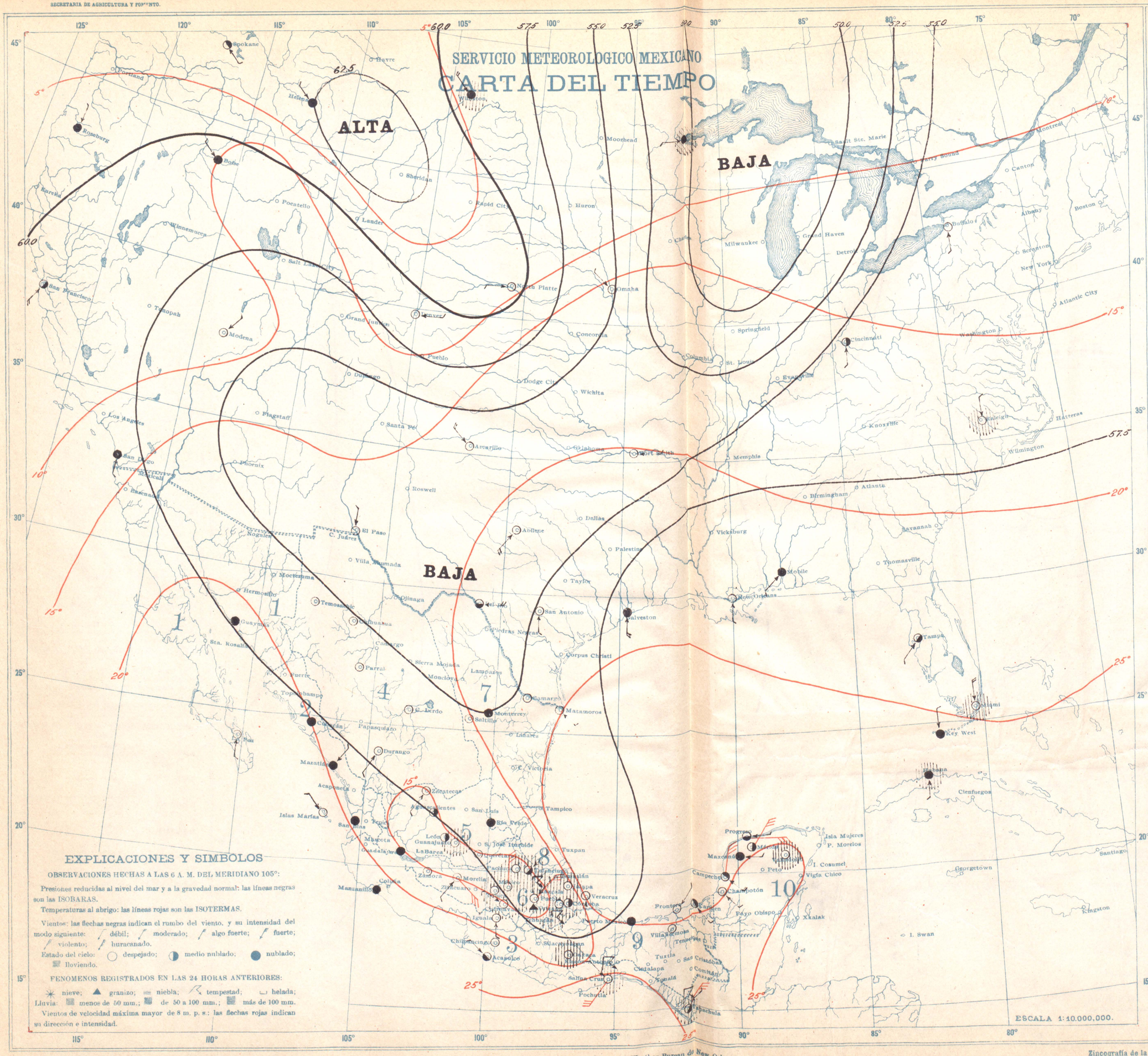

SABADO 6 DE MAYO DE 1922

	ESTACIONES	Presión al nivel del mar	Temperatura: Ambiente	Temperatura: Máxima de ayer	Temperatura: Mínima en últimas 12 h.	Lluvias en 24 horas	Altura del barómetro
		700 +	°	°	°	mm.	
REGION 1	Ensenada	56.8	24	...	24	0	3
	Guaymas						
	Hermosillo						10
	La Paz						
	Mexicali						
	Sta. Rosalía						
REGION 2	Culiacán	58.4	20	34	14	0	53
	El Fuerte						
	Mazatlán	58.2	19	24	18	0	78
	San Blas	58.0	17	...	16	0	7
	Islas Marías	58,0	22	...	20	0	
REGION 3	Acapulco	58.6	23	31	22	0	7
	Chilpancingo	58.0	22	31	20	0	
	Colima						494
	Manzanillo	58.5	23	..	21	0	
	Oaxaca						
	Pochutla						
	Salina Cruz	58.4	27	30	27	Inap.	56
	Tapachula	58,0	22	...	20	18	168
REGION 4	Camargo, Chih						
	C. Lerdo	56.5	18	...	16	0	1140
	Chihuahua	56.4	17	31	17	0	1423
	Durango	55.5	16	...	13	0	1886
	Parral						
	Stgo. Papasquiaro						
	Temosachic						
	Villa González						
REGION 5	Aguascalientes	56.7	15	32	12	0	1879
	Guadalajara	58.0	15	33	12	0	1556
	Guanajuato	57.4	15	31	14	Inap.	2037
	León	57.7	15	33	14	0	1809
	Querétaro						1842
	S. Luis Potosí						1877
	Zacatecas, (C. de la Bufa)	57.2	15	24	14	0	2612
REGION 6	Cuernavaca	57.5	19	28	19	Inap.	1538
	Morelia	57.6	16	28	16	0	1933
	Pachuca	57.0	13	22	11	Inap.	2436
	Puebla	57.1	13	25	13	15	2150
	Tacubaya	57.4	13	29	10	Inap.	2308
	Toluca	57.6	12	..	8	0	2675
	Tulancingo	56.8	17	28	12	1	2181
REGION 7	C. Victoria						317
	Lampazos						317
	Matamoros	56.0	25	34	23	0	8
	Monclova						
	Monterrey	55.0	22	35	21	0	528
	Saltillo	55.5	20	31	17	0	1609
REGION 8	Córdoba	57.3	20	27	18	3	871
	Jalapa	57.4	18	27	16	1	1399
	Orizaba						1248
	Río Verde	57.5	26	31	24	0	1012
	Tampico						8
	Tuxpan						
	Veracruz	56.8	26	28	26	0	16
REGION 9	C. del Carmen	58.8	26	..	23	0	
	Comitán						
	Frontera	58.0	26	...	22	0	2
	Puerto México	57.9	25	34	23	0	14
	Rincón Antonio						208
	S. Cristóbal						2118
	Villahermosa	58.4	21	33	21	0	20
REGION 10	Campeche	58.7	26	29	25	0	25
	Maxcanú	59.2	26	36	25	0	12
	Mérida	59.0	26	35	23	0	22
	Payo Obispo						4
	Peto						
	Progreso	59.0	24	30	23	0	14
	Valladolid	59.2	24	...	24	Inap.	22

ESTADO GENERAL DEL TIEMPO

El descenso de presiones ha continuado en la mayoría de las Estaciones. La pendiente barométrica es débil. El centro principal de la BAJA se encuentra en Green Bay, EE. UU. Se registraron algunas lluvias de importancia en los Estados de Hidalgo, Puebla y Chiapas, en el resto del país fueron escasas.

PROBABILIDADES PARA EL DIA Y LA NOCHE DE MAÑANA

REGION 1	Descenso de temperatura. Nublados y algunas lluvias. Vientos débiles del Noroeste.
REGION 2	Ligeras variaciones de temperatura. Algunos nublados. Vientos débiles del Oeste.
REGION 3	Ligeras variaciones de temperatura. Nublados y algunas lluvias. Vientos débiles del Suroeste.
REGION 4	Ligeras variaciones de temperatura. Algunos nublados, pocas lluvias.
REGION 5	Ligeras variaciones de temperatura. Algunos nublados.
REGION 6	Ligeras variaciones de temperatura. Algunos nublados, pocas lluvias.
REGION 7	Ligeras variaciones de temperatura. Algunos nublados, pocas lluvias. Vientos débiles del Este.
REGION 8	Ligeras variaciones de temperatura. Algunos nublados, lluvias aisladas. Vientos débiles del Sureste.
REGION 9	Ligeras variaciones de temperatura. Algunos nublados. Vientos débiles del Sureste.
REGION 10	Ligeras variaciones de temperatura. Nublados y algunas lluvias. Vientos moderados del Este.

Los datos de Estados Unidos son proporcionados por el Weather Bureau de New Orleans.

Zincografía de la Dirección de Estudios Geográficos y Climatológicos

SERVICIO METEOROLOGICO MEXICANO
CARTA DEL TIEMPO

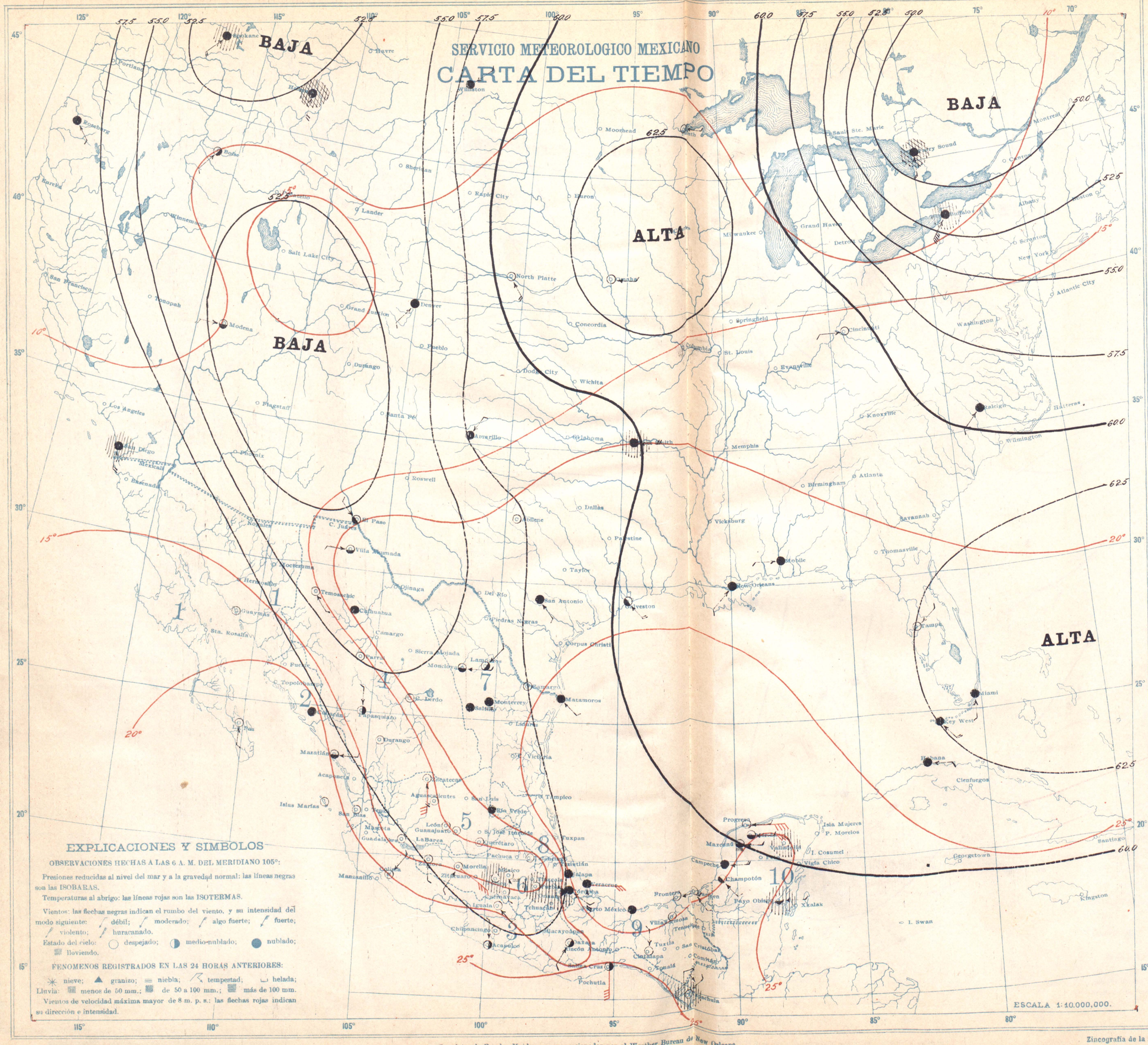

DOMINGO 7 DE MAYO DE 1922

	ESTACIONES	Presión al nivel del mar	Temperatura: Ambiente	Máxima de ayer	Mínima en últimas 12 h.	Lluvias en 24 horas	Altura del barómetro
		700 +	°	°	°	mm.	
REGION 1	Ensenada						
	Guaymas	58.0	17	38	16	0	3
	Hermosillo						
	La Paz	58.0	18	26	18	0	10
	Mexicali						
	Sta. Rosalía						
REGION 2	Culiacán	58.6	21	34	20	0	53
	El Fuerte						
	Mazatlán	58.4	20	24	19	0	78
	San Blas	58.4	17	27	17	0	7
	Islas Marías	58.0	23	28	22	0	
REGION 3	Acapulco	58.2	23	30	22	0	7
	Chilpancingo	57.6	21	30	20	0	
	Colima	58.0	22	31	22	0	494
	Manzanillo						
	Oaxaca	58.4	18	31	17	0	
	Pochutla						
	Salina Cruz	58.2	27	...	27	0	56
	Tapachula	59.4	22	32	19	36	168
REGION 4	Camargo, Chih						
	C. Lerdo	55.8	20	36	18	0	1140
	Chihuahua	54.5	20	31	21	0	1423
	Durango						1886
	Parral						
	Sigo. Papasquiaro						
	Temosachic						
	Villa González						
REGION 5	Aguascalientes	56.3	14	30	11	0	1879
	Guadalajara	57.4	16	33	14	0	1556
	Guanajuato	56.6	15	31	14	0	2037
	León	55.2	14	34	10	0	1809
	Querétaro	56.7	17	30	15	0	1842
	S. Luis Potosí						1877
	Zacatecas, (C. de la Bufa)	56.0	14	25	13	0	2612
REGION 6	Cuernavaca	57.3	20	38	19	0	1538
	Morelia	57.4	15	28	14	0	1933
	Pachuca						2436
	Puebla	57.4	13	23	11	Inap.	2150
	Tacubaya	56.4	14	29	10	0	2308
	Toluca	56.8	11	23	9	Inap.	2675
	Tulancingo	57.3	14	..	12	0	2181
REGION 7	C. Victoria						317
	Lampazos	55.4	26	38	24	0	317
	Matamoros	58.0	26	34	25	0	8
	Monclova						
	Monterrey	55.5	22	35	22	0	528
	Saltillo	55.4	22	32	19	0	1609
REGION 8	Córdoba	57.6	21	31	20	0	871
	Jalapa	57.6	20	28	18	0	1399
	Orizaba	57.5	19	27	25	15	1248
	Río Verde	57.0	20	36	20	0	1012
	Tampico						8
	Tuxpan						
	Veracruz	57.6	28	28	27	0	16
REGION 9	C. del Carmen	59.0	26	..	25	0	
	Comitán						
	Frontera	58.2	25	35	23	0	2
	Puerto México	57.8	26	34	24	0	14
	Rincón Antonio						208
	S. Cristóbal						2118
	Villahermosa	59.0	24	31	20	0	20
REGION 10	Campeche	59.7	26	30	22	0	25
	Maxcanú	60.0	26	36	26	0	12
	Mérida	60.2	25	34	22	0	22
	Payo Obispo	59.8	26	30	26	Inap.	4
	Peto						
	Progreso	60.2	24	30	22	0	14
	Valladolid	60.2	23	32	23	18	22

ESTADO GENERAL DEL TIEMPO

La depresión centrada hoy en Salt Lake City, EE. UU. domina el tiempo en la República. El descenso de presiones se ha acentuado en la mayoría de las Estaciones. Se registraron lluvias de alguna importancia en los Estados de Chiapas, Yucatán y Veracruz, en la Mesa Central fueron escasas.

PROBABILIDADES PARA EL DIA Y LA NOCHE DE MAÑANA

REGION 1	Descenso de temperatura. Nublados y algunas lluvias. Vientos moderados del Noroeste.
REGION 2	Ligeras variaciones de temperatura. Algunos nublados. Vientos moderados del Oeste.
REGION 3	Ligeras variaciones de temperatura. Nublados y algunas lluvias. Vientos débiles del Suroeste.
REGION 4	Ligeras variaciones de temperatura. Algunos nublados, pocas lluvias.
REGION 5	Ligeras variaciones de temperatura. Algunos nublados.
REGION 6	Ligeras variaciones de temperatura. Algunos nublados, pocas lluvias.
REGION 7	Ascenso de temperatura. Algunos nublados. Vientos moderados del Sureste.
REGION 8	Ligeras variaciones de temperatura. Algunos nublados, pocas lluvias. Vientos moderados del Sureste.
REGION 9	Ligeras variaciones de temperatura. Algunos nublados. Vientos moderados del Sureste.
REGION 10	Ligeras variaciones de temperatura. Algunos nublados, pocas lluvias. Vientos moderados del Sureste.

Los datos de Estados Unidos son proporcionados por el Weather Bureau de New Orleans.

Zincografía de la Dirección de Estudios Geográficos y Climatológicos

SERVICIO METEOROLOGICO MEXICANO
CARTA DEL TIEMPO

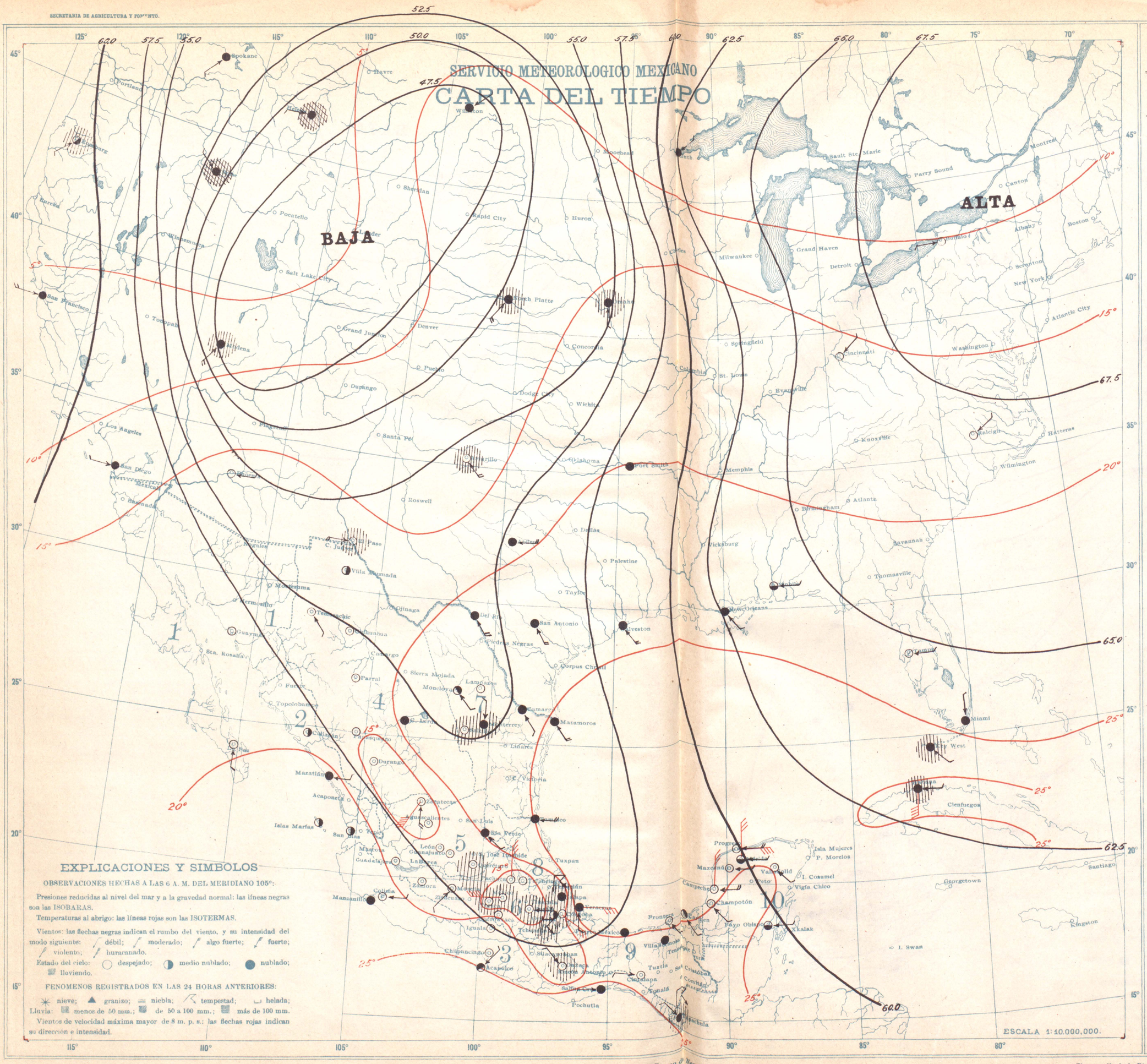

LUNES 8 DE MAYO DE 1922

	ESTACIONES	Presión al nivel del mar	Temperatura: Ambiente	Temperatura: Máxima de ayer	Temperatura: Mínima en últimas 12 h.	Lluvias en 24 horas	Altura del barómetro
		700 +	°	°	°	mm.	
REGION 1	Ensenada	58·4	19	32	19	0	3
	Guaymas						
	Hermosillo						
	La Paz						10
	Mexicali						
	Sta. Rosalía						
REGION 2	Culiacán	58.7	17	30	16	0	53
	El Fuerte						
	Mazatlán	58.8	21	25	21	0	78
	San Blas						7
	Islas Marías	59.2	23	28	22	0	
REGION 3	Acapulco	58.8	25	31	24	0	7
	Chilpancingo	58.8	22	30	21	0	
	Colima	59.8	22	31	21	0	494
	Manzanillo	59.5	23	30	20	0	
	Oaxaca	58.4	17	28	16	4	
	Pochutla						
	Salina Cruz	58.8	27	30	27	0	56
	Tapachula	59.6	23	32	21	65	168
REGION 4	Camargo, Chih	55.8	23	36	22	0	1140
	C. Lerdo	55.6	17	31	17	0	1423
	Chihuahua						1886
	Durango						
	Parral						
	Stgo. Papasquiaro						
	Temosachic						
	Villa González						
REGION 5	Aguascalientes	56.7	14	31	13	0	1879
	Guadalajara	57.7	16	33	14	0	1556
	Guanajuato						2037
	León	56.3	17	...	15	0	1809
	Querétaro	56.1	17	31	14	0	1842
	S. Luis Potosí						1877
	Zacatecas, (C. de la Bufa)	56.4	14	24	14	0	2612
REGION 6	Cuernavaca	57.4	20	29	19	0	1538
	Morelia	57.5	14	29	14	0	1933
	Pachuca	57.4	14	...	10	Inap.	2436
	Puebla	57.4	13	25	13	Inap.	2150
	Tacubaya	57.2	12	31	10	Inap.	2308
	Toluca	57.4	11	..	8	15	2675
	Tulancingo						2181
REGION 7	C. Victoria						317
	Lampazos						317
	Matamoros	56.4	26	32	25	0	8
	Monclova						
	Monterrey	54.4	23	31	23	Inap.	528
	Saltillo	54.6	21	33	18	3	1609
REGION 8	Córdoba						871
	Jalapa	56.6	19	26	18	Inap.	1399
	Orizaba	56.2	20	25	17	8	1248
	Río Verde	55.2	22	35	22	0	1012
	Tampico						8
	Tuxpan						
	Veracruz	56.8	27	29	27	0	16
REGION 9	C. del Carmen	58.8	26	..	25	0	
	Comitán						
	Frontera	58.0	29	...	24	0	2
	Puerto México						14
	Rincón Antonio						208
	S. Cristóbal						2118
	Villahermosa	58.0	24	33	23	0	20
REGION 10	Campeche	59.4	26	26	25	0	25
	Maxcanú						12
	Mérida	59.6	26	34	23	0	22
	Payo Obispo	60.0	27	30	26	0	4
	Peto						
	Progreso	59.6	24	30	23	0	14
	Valladolid						22

ESTADO GENERAL DEL TIEMPO

Continúa el país bajo la influencia de la extensa depresión del Norte. Lluvias abundantes se registraron en el Estado de Chiapas; en la región S. de la Mesa Central tuvieron menos importancia, siendo escasas en la Vertiente del Golfo.

PROBABILIDADES PARA EL DIA Y LA NOCHE DE MAÑANA

REGION 1	Descenso de temperatura. Algunos nublados, lluvias aisladas. Vientos débiles del Noroeste.
REGION 2	Descenso de temperatura. Algunos nublados, lluvias aisladas. Vientos moderados del Oeste.
REGION 3	Ligeras variaciones de temperatura. Nublados y algunas lluvias. Vientos débiles del Suroeste.
REGION 4	Ligeras variaciones de temperatura. Algunos nublados, pocas lluvias.
REGION 5	Ligeras variaciones de temperatura. Algunos nublados.
REGION 6	Ligeras variaciones de temperatura. Nublados y algunas lluvias.
REGION 7	Ligeras variaciones de temperatura. Algunos nublados, pocas lluvias. Vientos moderados del Sur.
REGION 8	Ligeras variaciones de temperatura. Algunos nublados, lluvias aisladas. Vientos moderados del Sur.
REGION 9	Ligeras variaciones de temperatura. Algunos nublados. Vientos moderados del Sureste.
REGION 10	Ligeras variaciones de temperatura. Algunos nublados, pocas lluvias. Vientos moderados del Sureste.

Los datos de Estados Unidos son proporcionados por el Weather Bureau de New Orleans.

Zincografía de la Dirección de Estudios Geográficos y Climatológicos

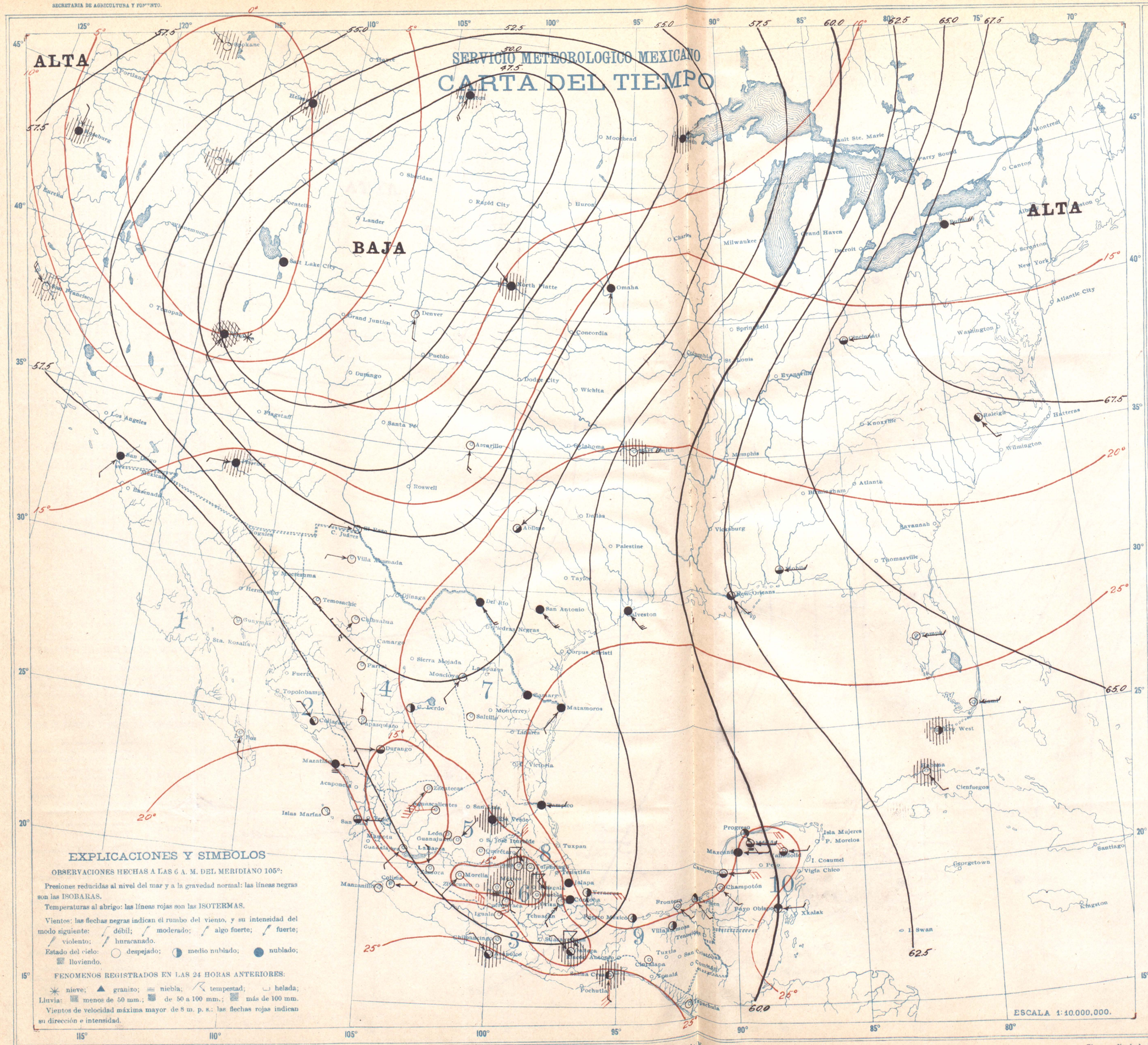

MARTES 9 DE MAYO DE 1922

	ESTACIONES	Presión al nivel del mar	Temperatura: Ambiente	Temperatura: Máxima de ayer	Temperatura: Mínima en 12 h.	Lluvias en 24 horas	Altura del barómetro
		700 +	°	°	°	mm.	
REGION 1	Ensenada						
	Guaymas	59·0	19	...	19	0	3
	Hermosillo						
	La Paz	58.2	17	..	15	0	10
	Mexicali						
	Sta. Rosalía						
REGION 2	Culiacán	59.2	16	32	15	0	53
	El Fuerte						
	Mazatlán	59.2	20	25	20	0	78
	San Blas	59.0	20	27	19	0	7
	Islas Marías	58.8	19	30	17	0	
REGION 3	Acapulco	58.8	25	32	24	0	7
	Chilpancingo	58.8	21	30	21	0	
	Colima	58.2	23	31	22	0	494
	Manzanillo	58.9	24	...	22	0	
	Oaxaca	58.6	17	30	16	0	
	Pochutla						
	Salina Cruz	59.0	26	29	26	5	56
	Tapachula	58.5	23	31	20	Inap.	168
REGION 4	Camargo, Chih	56.4	21	...	20	0	1140
	C. Lerdo	54.6	18	30	18	0	1423
	Chihuahua	57.2	15	32	14	0	1886
	Durango						
	Parral						
	Stgo. Papasquiaro						
	Temosachic						
	Villa González						
REGION 5	Aguascalientes	56.0	17	33	12	0	1879
	Guadalajara	57.8	14	31	12	0	1556
	Guanajuato	57.0	17	30	...	0	2037
	León	57.0	16	33	12	0	1809
	Querétaro	56.6	18	31	16	0	1842
	S. Luis Potosí						1877
	Zacatecas, (C. de la Bufa)	56.4	13	24	13	0	2612
REGION 6	Cuernavaca	57.0	20	30	19	0	1538
	Morelia	57.1	14	28	13	0	1933
	Pachuca	57.2	12	23	10	3	2436
	Puebla	57.4	12	25	12	1	2150
	Tacubaya	57.6	12	32	9	Inap.	2308
	Toluca	57.4	10	22	7	Inap.	2675
	Tulancingo	57.3	15	31	12	0	2181
REGION 7	C. Victoria						317
	Lampazos						317
	Matamoros	56.8	26	32	26	0	8
	Monclova						
	Monterrey						528
	Saltillo	55.2	21	33	18	0	1609
REGION 8	Córdoba	56.8	22	31	22	0	871
	Jalapa	56.8	20	28	19	0	1399
	Orizaba	56.9	20	26	18	0	1248
	Río Verde	55.3	22	37	21	1	1012
	Tampico	56.3	27	...	26	0	8
	Tuxpan						
	Veracruz	56.4	27	30	26	0	16
REGION 9	C. del Carmen	58.8	26	..	25	0	
	Comitán						
	Frontera	58.0	26	35	24	0	2
	Puerto México	57.7	27	36	25	0	14
	Rincón Antonio						208
	S. Cristóbal						2118
	Villahermosa	57.6	24	33	24	0	20
REGION 10	Campeche	59.8	26	32	25	0	25
	Maxcanú	59.0	25	38	25	0	12
	Mérida	59.4	26	35	24	0	22
	Payo Obispo	60.0	27	...	26	0	4
	Peto						
	Progreso	59.6	25	32	24	0	14
	Valladolid	60.0	24	35	24	0	22

ESTADO GENERAL DEL TIEMPO

Una BAJA centrada en territorio de EE. UU. y que cubre una gran extensión de la América del Norte, domina el tiempo en la República. Las lluvias han disminuido registrándose algunas en la región S. de la Mesa Central y en el Estado de Chiapas. Las temperaturas se encuentran en su mayoría sobre la normal.

PROBABILIDADES PARA EL DIA Y LA NOCHE DE MAÑANA

REGION 1	Ligeras variaciones de temperatura. Algunos nublados, pocas lluvias. Vientos moderados del Noroeste.
REGION 2	Ligeras variaciones de temperatura. Algunos nublados. Vientos débiles del Oeste.
REGION 3	Ligeras variaciones de temperatura. Algunos nublados, lluvias aisladas. Vientos débiles del Oeste.
REGION 4	Ligeras variaciones de temperatura. Algunos nublados.
REGION 5	Ligeras variaciones de temperatura. Algunos nublados.
REGION 6	Ligeras variaciones de temperatura. Algunos nublados, pocas lluvias.
REGION 7	Ligeras variaciones de temperatura. Nublados y pocas lluvias. Vientos moderados del Sureste.
REGION 8	Ligeras variaciones de temperatura. Algunos nublados, pocas lluvias. Vientos moderados del Sureste.
REGION 9	Ligeras variaciones de temperatura. Algunos nublados. Vientos moderados del Sureste.
REGION 10	Ligeras variaciones de temperatura. Nublados y algunas lluvias. Vientos moderados del Este.

Los datos de Estados Unidos son proporcionados por el Weather Bureau de New Orleans.

Zincografía de la Dirección de Estudios Geográficos y Climatológicos

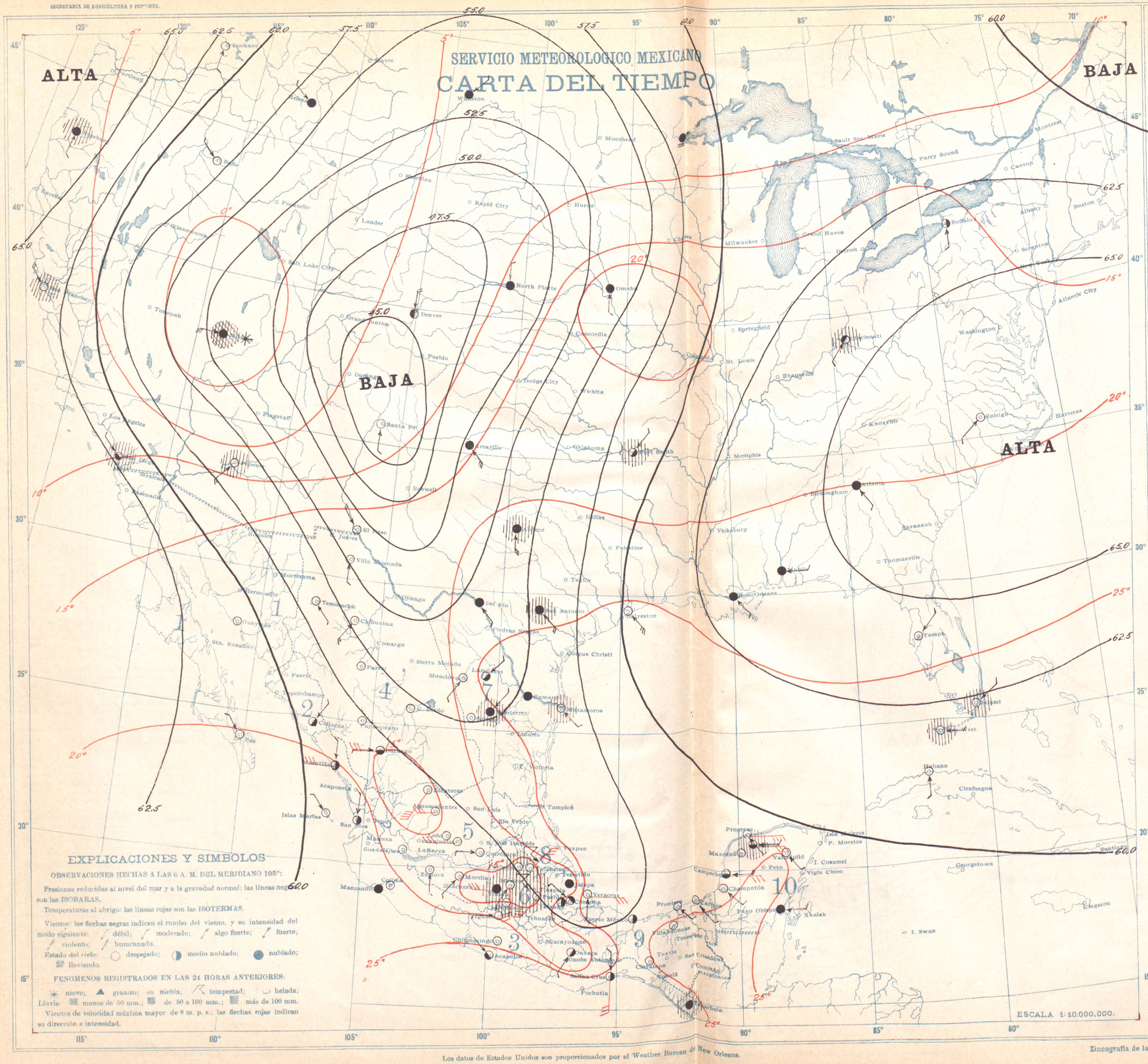

MIERCOLES 10 DE MAYO DE 1922

	ESTACIONES	Presión al nivel del mar	Temperatura: Ambiente	Temperatura: Máxima de ayer	Temperatura: Mínima en 24 horas	Lluvia en 24 horas	Altura del barómetro
		700 +	°	°	°	mm.	
REGION 1	Ensenada						
	Guaymas	61·2	19	...	19	0	3
	Hermosillo						
	La Paz	60.4	20	..	19	0	10
	Mexicali						
	Sta. Rosalía						
REGION 2	Culiacán	59.8	16	...	14	0	53
	El Fuerte						
	Mazatlán	58.8	21	25	21	0	78
	San Blas	58.8	21	28	21	0	7
	Islas Marías	58.6	23	30	19	0	
REGION 3	Acapulco	58.2	27	31	24	0	7
	Chilpancingo	58.0	18	31	17	0	
	Colima	57.4	24	31	23	0	494
	Manzanillo	58.9	23	...	22	0	
	Oaxaca	58.3	18	31	18	0	
	Pochutla						
	Salina Cruz	59.0	25	29	25	0	56
	Tapachula	58.2	24	32	22	3	168
REGION 4	Camargo, Chih						
	C. Lerdo	57.4	16	...	15	0	1140
	Chihuahua	54.4	17	30	17	0	1423
	Durango	57.6	15	29	14	0	1886
	Parral						
	Stgo. Papasquiaro						
	Temosachic						
	Villa González						
REGION 5	Aguascalientes	57.6	15	33	13	0	1879
	Guadalajara	58.6	15	32	14	0	1556
	Guanajuato	57.6	17	30	...	0	2037
	León	57.6	16	...	15	0	1809
	Querétaro	57.5	17	31	16	0	1842
	S. Luis Potosí						1877
	Zacatecas, (C. de la Bufa)	57.6	15	23	13	0	2612
REGION 6	Cuernavaca	57.6	21	30	20	Inap.	1538
	Morelia	58.0	15	29	15	0	1933
	Pachuca						2436
	Puebla						2150
	Tacubaya	57.8	12	31	11	7	2308
	Toluca	57.8	11	23	8	Inap.	2675
	Tulancingo	57.4	14	32	11	0	2181
REGION 7	C. Victoria						317
	Lampazos	54.6	26	38	25	0	317
	Matamoros	57.2	26	33	25	Inap.	8
	Monclova						
	Monterrey	54.8	23	31	23	Inap.	528
	Saltillo	54.8	21	34	19	0	1609
REGION 8	Córdoba	56.8	21	31	21	0	871
	Jalapa	56.6	19	...	19	0	1399
	Orizaba	57.0	21	26	19	0	1248
	Río Verde						1012
	Tampico						8
	Tuxpan						
	Veracruz	56.4	27	30	26	0	16
REGION 9	C. del Carmen	59.5	26	..	25	0	
	Comitán						
	Frontera	59.0	26	37	24	0	2
	Puerto México	57.5	26	36	25	0	14
	Rincón Antonio						208
	S. Cristóbal						2118
	Villahermosa	58.3	23	33	24	0	20
REGION 10	Campeche	59.4	26	32	24	0	25
	Maxcanú	58.8	25	38	25	0	12
	Mérida	59.4	27	35	24	Inap.	22
	Payo Obispo	59.0	27	30	26	0	4
	Peto						
	Progreso	59.4	25	33	24	0	14
	Valladolid	59.0	25	34	24	0	22

ESTADO GENERAL DEL TIEMPO

Continúa el país bajo la influencia de la depresión del Norte, la cual se ha intensificado y tiene hoy su centro en Santa Fé, EE. UU. Unicamente en la región Sur de la Mesa Central y en los Estados de Nuevo León, Tamaulipas y Yucatán se registraron algunas lluvias.

PROBABILIDADES PARA EL DIA Y LA NOCHE DE MAÑANA

REGION 1	Descenso de temperatura. Algunos nublados, lluvias aisladas. Vientos moderados del Noroeste.
REGION 2	Descenso de temperatura. Algunos nublados, pocas lluvias. Vientos moderados del Noroeste.
REGION 3	Ligeras variaciones de temperatura. Algunos nublados, lluvias aisladas. Vientos moderados del Suroeste.
REGION 4	Ligeras variaciones de temperatura. Algunos nublados, pocas lluvias.
REGION 5	Ligeras variaciones de temperatura. Algunos nublados.
REGION 6	Ligeras variaciones de temperatura. Algunos nublados.
REGION 7	Ligeras variaciones de temperatura. Nublados y algunas lluvias. Vientos moderados del Sur.
REGION 8	Ligeras variaciones de temperatura. Algunos nublados. Vientos moderados del Sur.
REGION 9	Ligeras variaciones de temperatura. Algunos nublados. Vientos moderados del Sureste.
REGION 10	Ligeras variaciones de temperatura. Nublados y algunas lluvias. Vientos moderados del Sureste.

Los datos de Estados Unidos son proporcionados por el Weather Bureau de New Orleans.

Zincografía de la Dirección de Estudios Geográficos y Climatológicos

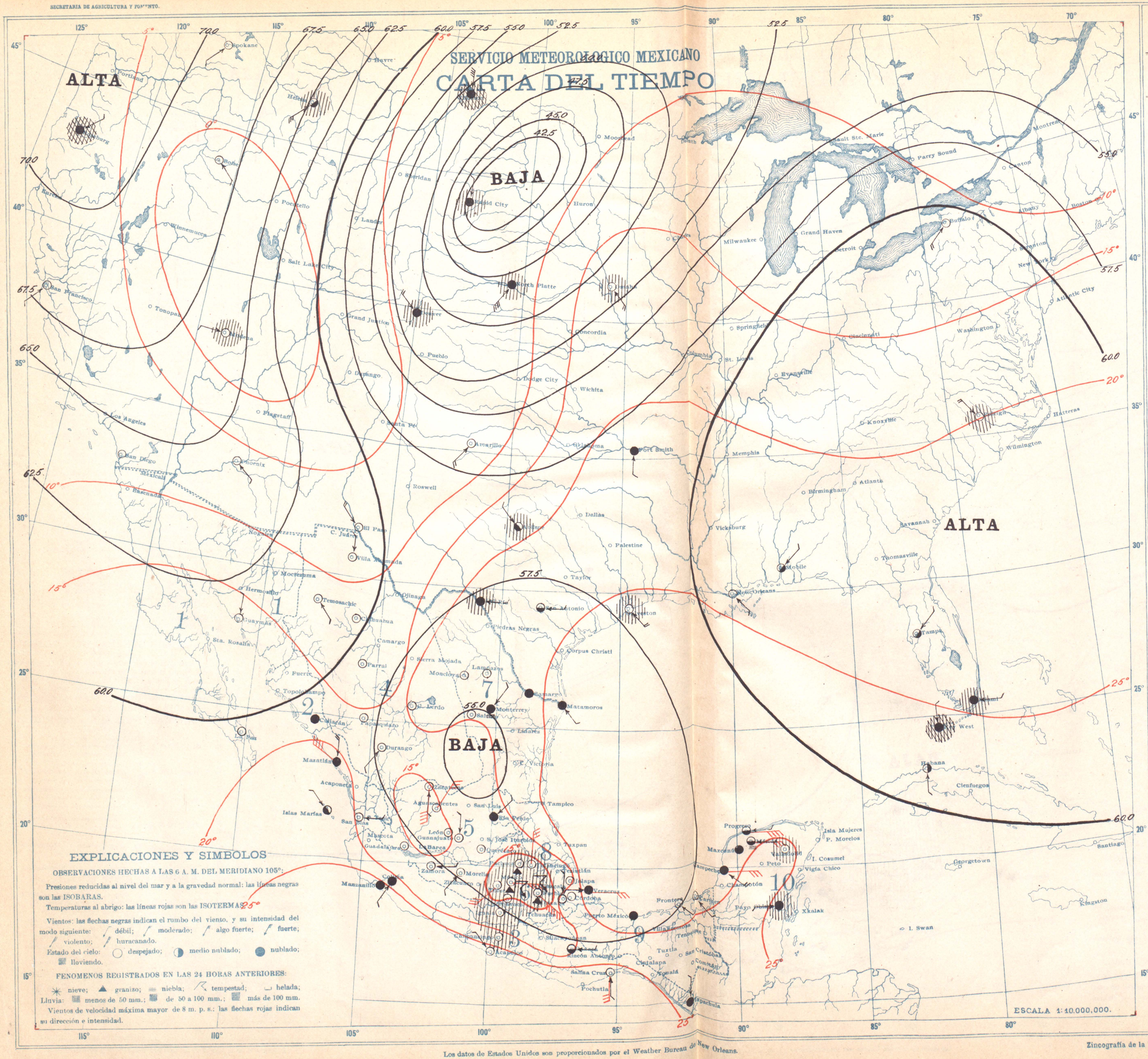

JUEVES 11 DE MAYO DE 1922

	ESTACIONES	Presión al nivel del mar	Temperatura: Ambiente	Temperatura: Máxima de ayer	Temperatura: Mínima en últimas 12 h.	Lluvias en 24 horas	Altura del barómetro
		700 +	°	°	°	mm.	
REGION 1	Ensenada						
	Guaymas	61.0	18	32	18	0	3
	Hermosillo						
	La Paz	58.2	17	..	17	0	10
	Mexicali						
	Sta. Rosalía						
REGION 2	Culiacán	58.4	17	35	14	0	53
	El Fuerte						
	Mazatlán	57.8	21	25	20	0	78
	San Blas	58.2	19	28	19	0	7
	Islas Marías	58.4	21	...	20	0	
REGION 3	Acapulco	58.0	25	31	22	0	7
	Chilpancingo	58.0	22	30	16	6	
	Colima	57.8	24	30	23	0	494
	Manzanillo	58.1	26	31	25	0	
	Oaxaca	59.8	20	31	20	0	
	Pochutla						
	Salina Cruz	58.2	26	29	26	0	56
	Tapachula	57.8	24	31	22	0	168
REGION 4	Camargo, Chih						
	C. Lerdo	56.8	22	36	19	0	1140
	Chihuahua	60.1	13	30	13	0	1423
	Durango	55.9	16	30	15	0	1886
	Parral						
	Stgo. Papasquiaro						
	Temosachic						
	Villa González						
REGION 5	Aguascalientes	56.4	15	32	13	0	1879
	Guadalajara	58.3	16	32	14	0	1556
	Guanajuato	56.3	17	...	11	Inap.	2037
	León	57.5	15	34	14	0	1809
	Querétaro	55.9	16	31	15	0	1842
	S. Luis Potosí						1877
	Zacatecas, (C. de la Bufa)	56.8	15	23	15	0	2612
REGION 6	Cuernavaca	57.7	18	30	17	Inap.	1538
	Morelia	57.6	16	30	16	0	1933
	Pachuca	56.9	14	25	10	1	2436
	Puebla	57.1	14	27	12	26	2150
	Tacubaya	57.4	12	30	9	3	2308
	Toluca	57.6	9	25	6	Inap.	2675
	Tulancingo	57.0	14	30	12	0	2181
REGION 7	C. Victoria						317
	Lampazos						317
	Matamoros	57.4	26	33	26	0	8
	Monclova						
	Monterrey	55.2	23	33	22	0	528
	Saltillo	54.9	20	35	18	0	1609
REGION 8	Córdoba	57.2	21	31	20	0	871
	Jalapa	56.8	18	26	17	0	1399
	Orizaba	56.1	21	27	19	0	1248
	Río Verde	55 6	19	33	19	0	1012
	Tampico						8
	Tuxpan						
	Veracruz	56.2	26	30	26	0	16
REGION 9	C. del Carmen	57.6	26	..	24	0	
	Comitán						
	Frontera	57.0	26	35	24	0	2
	Puerto México						14
	Rincón Antonio						208
	S. Cristóbal						2118
	Villahermosa						20
REGION 10	Campeche	58.9	26	35	24	0	25
	Maxcanú	58.8	25	37	25	0	12
	Mérida	59.0	26	35	24	Inap.	22
	Payo Obispo	58.8	26	...	26	0	4
	Peto						
	Progreso	59.2	25	32	24	0	14
	Valladolid	59.0	24	35	24	Inap.	22

ESTADO GENERAL DEL TIEMPO

Al NW. se ha iniciado un ascenso de presiones bastante marcado. Persiste la depresión en la región Oriental. Unicamente en la parte S. de la Mesa Central se registraron lluvias, siendo Puebla el lugar que anotó mayor precipitación con viento huracanado del SE.

PROBABILIDADES PARA EL DIA Y LA NOCHE DE MAÑANA

REGION 1	Descenso de temperatura. Algunos nublados. Vientos moderados del Noroeste.
REGION 2	Descenso de temperatura. Algunos nublados. Vientos moderados del Oeste.
REGION 3	Ligeras variaciones de temperatura. Algunos nublados. Vientos moderados del Oeste.
REGION 4	Descenso de temperatura. Algunos nublados.
REGION 5	Ligeras variaciones de temperatura. Algunos nublados.
REGION 6	Ligeras variaciones de temperatura. Algunos nublados.
REGION 7	Descenso de temperatura. Nublados y algunas lluvias. Vientos algo fuertes del Norte.
REGION 8	Descenso de temperatura. Nublados y algunas lluvias. Vientos algo fuertes del Norte.
REGION 9	Descenso de temperatura. Nublados y algunas lluvias. Vientos moderados del Norte.
REGION 10	Ligeras variaciones de temperatura. Nublados y algunas lluvias. Vientos moderados del Este.

Los datos de Estados Unidos son proporcionados por el Weather Bureau de New Orleans.

Zincografía de la Dirección de Estudios Geográficos y Climatológicos

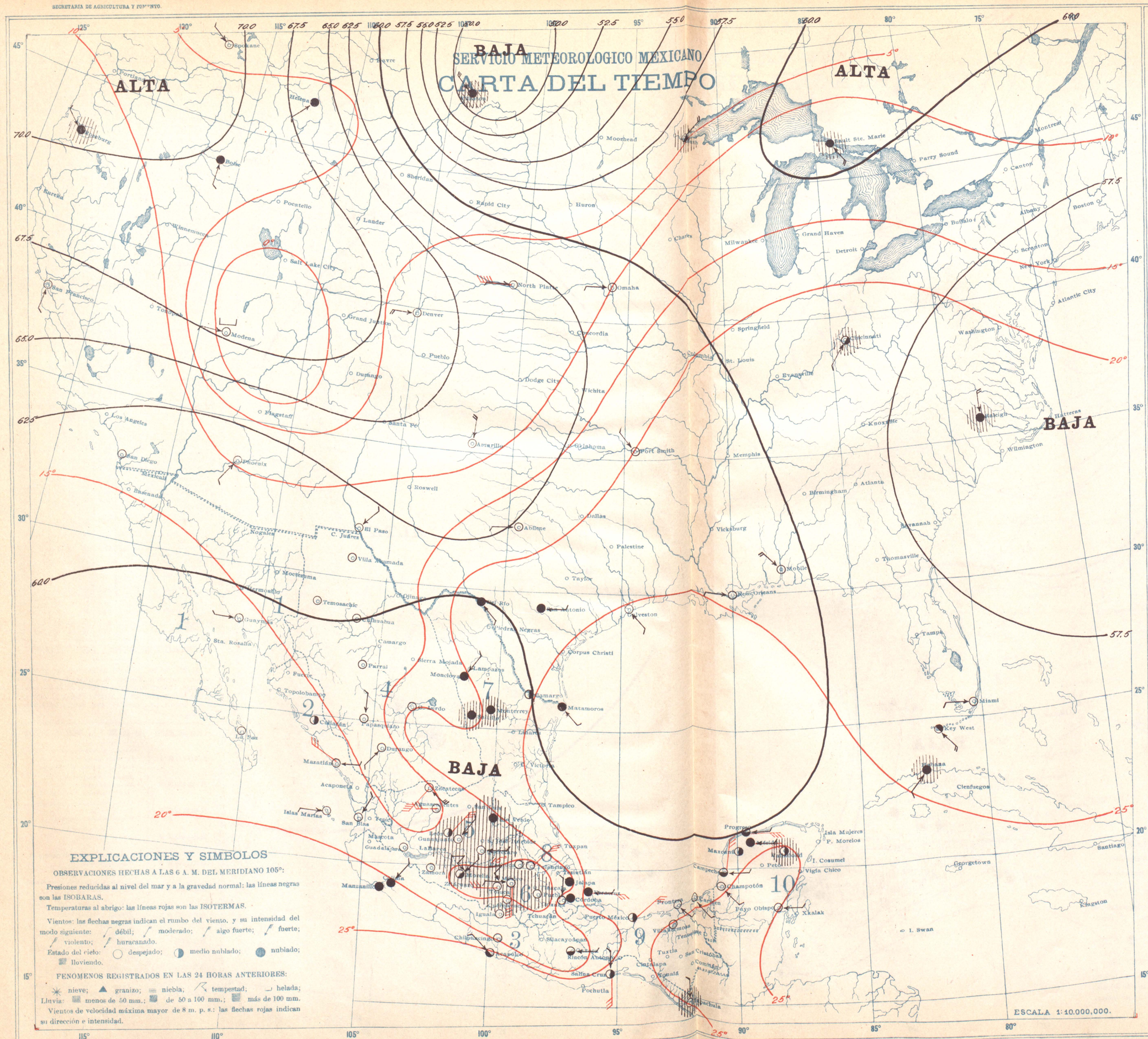

VIERNES 12 DE MAYO DE 1922

	ESTACIONES	Presión al nivel del mar	Temperatura: Ambiente	Temperatura: Máxima de ayer	Temperatura: Mínima en 24 horas	Lluvias en 24 horas	Altura del barómetro
		700 +	°	°	°	mm.	
REGION 1	Ensenada						
	Guaymas	59.4	25	33	23	0	3
	Hermosillo						
	La Paz	58.4	20	30	19	0	10
	Mexicali						
	Sta. Rosalía						
REGION 2	Culiacán	58.8	18	33	14	0	53
	El Fuerte						
	Mazatlán	59.0	19	25	19	0	78
	San Blas	58.8	19	28	19	0	7
	Islas Marías	59.2	19	23	19	0	
REGION 3	Acapulco	58.4	26	31	25	0	7
	Chilpancingo	58.6	18	29	16	0	
	Colima	58.4	24	30	24	0	494
	Manzanillo	59.3	24	...	24	0	
	Oaxaca	58.0	18	31	17	0	
	Pochutla						
	Salina Cruz	59.2	27	29	25	0	56
	Tapachula	57.8	22	32	21	49	168
REGION 4	Camargo, Chih.						
	C. Lerdo	58.2	20	...	20	0	1140
	Chihuahua	61.1	13	28	13	0	1423
	Durango	58.0	14	...	13	0	1886
	Parral						
	Stgo. Papasquiaro						
	Temosachic						
	Villa González						
REGION 5	Aguascalientes	58.0	15	34	15	0	1879
	Guadalajara	58.9	17	33	15	0	1556
	Guanajuato	58.3	17	34	16	0	2037
	León	58.3	17	33	13	0	1809
	Querétaro	57.8	17	31	17	0	1842
	S. Luis Potosí						1877
	Zacatecas, (C. de la Bufa)	58.2	15	24	13	0	2612
REGION 6	Cuernavaca	58.8	21	29	20	Inap.	1538
	Morelia	58.3	14	29	14	0	1933
	Pachuca						2436
	Puebla	59.2	12	26	11	Inap.	2150
	Tacubaya	58.2	12	31	11	Inap.	2308
	Toluca	59.0	11	23	9	3	2675
	Tulancingo	59.8	13	30	11	0	2181
REGION 7	C. Victoria						317
	Lampazos						317
	Matamoros	60.2	27	33	26	0	8
	Monclova						
	Monterrey	59.2	23	30	22	Inap.	528
	Saltillo	57.7	16	30	15	0	1609
REGION 8	Córdoba	58.7	22	31	22	0	871
	Jalapa	59.1	17	28	17	0	1399
	Orizaba	59.0	20	27	18	0	1248
	Río Verde	58 4	20	33	19	Inap.	1012
	Tampico						8
	Tuxpan						
	Veracruz	58.8	27	29	27	0	16
REGION 9	C. del Carmen	59.8	27	..	25	0	
	Comitán						
	Frontera	59.0	26	35	24	0	2
	Puerto México	59.3	28	35	25	0	14
	Rincón Antonio						208
	S. Cristóbal						2118
	Villahermosa	59.6	24	33	24	0	20
REGION 10	Campeche	59.9	27	31	25	0	25
	Maxcanú	59.0	26	38	...	0	12
	Mérida	59.8	26	35	24	0	22
	Payo Obispo	59.5	25	...	25	0	4
	Peto						
	Progreso	60.0	25	31	24	0	14
	Valladolid	59.2	24	36	24	Inap.	22

ESTADO GENERAL DEL TIEMPO

La presión ascendió en la mayoría de las Estaciones. La pendiente barométrica es débil. Las lluvias han sido escasas en la Mesa Central, en el Estado de Chiapas fueron abundantes.

PROBABILIDADES PARA EL DIA Y LA NOCHE DE MAÑANA

REGION 1	Ligeras variaciones de temperatura. Dominará buen tiempo. Vientos débiles del Oeste.
REGION 2	Ligeras variaciones de temperatura. Algunos nublados. Vientos débiles del Oeste.
REGION 3	Ligeras variaciones de temperatura. Nublados y lluvias aisladas. Vientos débiles del Oeste.
REGION 4	Ligeras variaciones de temperatura. Dominará buen tiempo.
REGION 5	Ligeras variaciones de temperatura. Algunos nublados.
REGION 6	Ligeras variaciones de temperatura. Algunos nublados, lluvias aisladas.
REGION 7	Ligeras variaciones de temperatura. Algunos nublados. Vientos moderados del Noreste.
REGION 8	Ligeras variaciones de temperatura. Algunos nublados, pocas lluvias. Vientos moderados del Noreste.
REGION 9	Ligeras variaciones de temperatura. Algunos nublados. Vientos moderados del Noreste.
REGION 10	Ligeras variaciones de temperatura. Algunos nublados, pocas lluvias. Vientos moderados del Este.

EXPLICACIONES Y SIMBOLOS

OBSERVACIONES HECHAS A LAS 6 A. M. DEL MERIDIANO 105°:

Presiones reducidas al nivel del mar y a la gravedad normal; las líneas negras son las ISOBARAS.

Temperaturas al abrigo: las líneas rojas son las ISOTERMAS.

Vientos: las flechas negras indican el rumbo del viento, y su intensidad del modo siguiente: débil; moderado; algo fuerte; fuerte; violento; huracanado.

Estado del cielo: despejado; medio nublado; nublado; lloviendo.

FENOMENOS REGISTRADOS EN LAS 24 HORAS ANTERIORES:

nieve; granizo; niebla; tempestad; helada;

Lluvia: menos de 50 mm.; de 50 a 100 mm.; más de 100 mm.

Vientos de velocidad máxima mayor de 8 m. p. s.: las flechas rojas indican su dirección e intensidad.

Los datos de Estados Unidos son proporcionados por el Weather Bureau de New Orleans.

Zincografía de la Dirección de Estudios Geográficos y Climatológicos

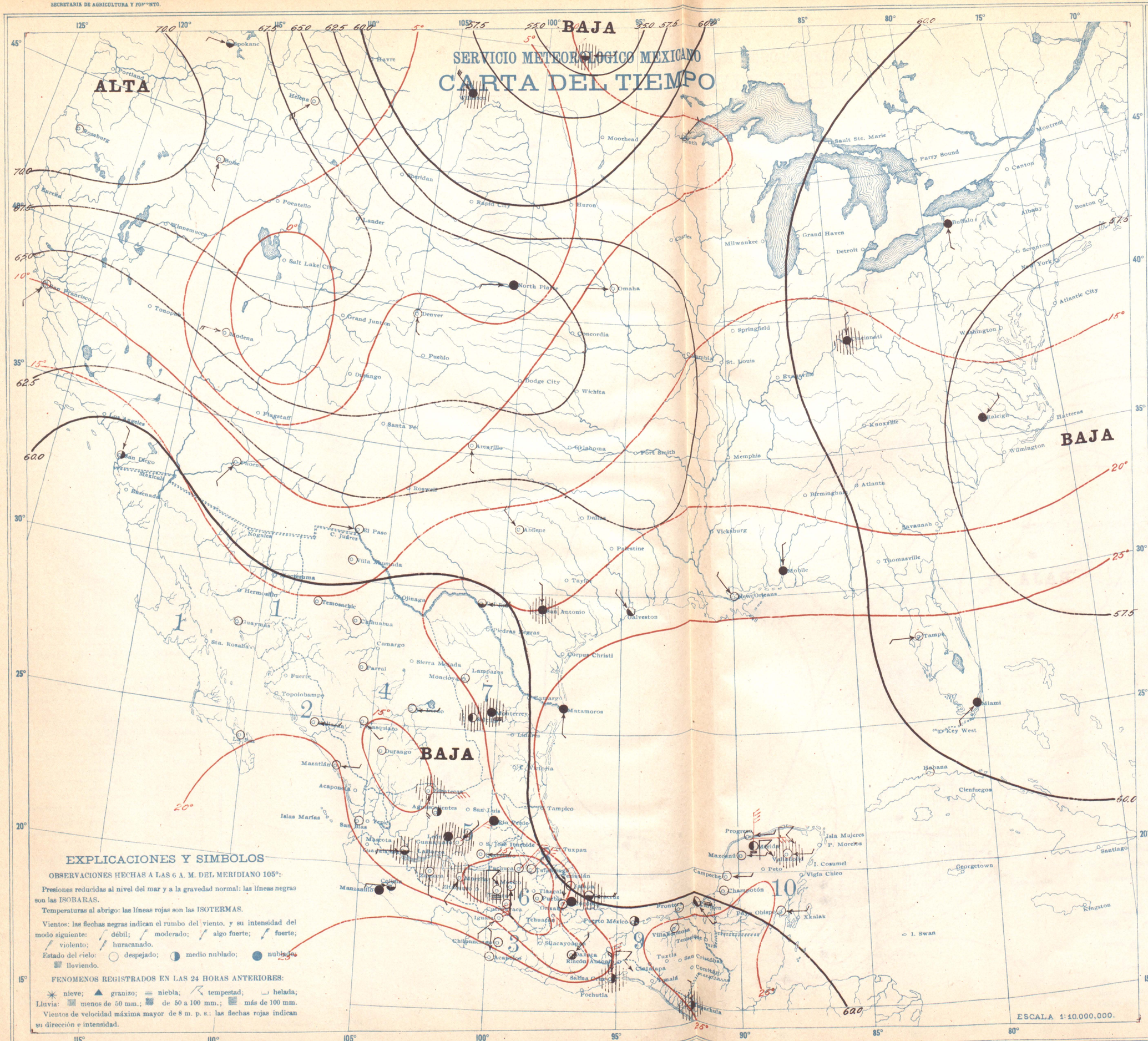

SABAD 13 DE MAYO DE 1922

	ESTACIONES	Presión al nivel del mar	Temperatura: Ambiente	Temperatura: Máxima de ayer	Temperatura: Mínima en últimas 12 h.	Lluvias en 24 horas	Altura del barómetro
		700 +	°	°	°	mm.	
REGION 1	Ensenada	59.6	21	37	21	0	3
	Guaymas						
	Hermosillo						10
	La Paz						
	Mexicali						
	Sta. Rosalía						
REGION 2	Culiacán	59.6	17	32	14	0	53
	El Fuerte						
	Mazatlán	59.8	21	24	19	0	78
	San Blas	59.4	19	28	18	0	7
	Islas Marías						
REGION 3	Acapulco	58.6	27	32	25	0	7
	Chilpancingo	59.0	23	33	21	0	
	Colima	58.3	24	31	24	0	494
	Manzanillo	59.5	24	...	24	0	
	Oaxaca	58.0	16	31	15	0	
	Pochutla						
	Salina Cruz	59.2	27	33	27	Inap.	56
	Tapachula	58.4	24	32	22	1	168
REGION 4	Camargo, Chih	59.7	19	...	18	0	1140
	C. Lerdo	59.2	17	29	17	0	1423
	Chihuahua						1886
	Durango						
	Parral						
	Stgo. Papasquiaro						
	Temosachic						
	Villa González						
REGION 5	Aguascalientes	58.6	17	33	15	0	1879
	Guadalajara	58.5	19	33	17	0	1556
	Guanajuato	58.9	17	31	16	1	2037
	León	58.6	16	35	13	0	1809
	Querétaro	58.5	17	29	15	0	1842
	S. Luis Potosí						1877
	Zacatecas, (C. de la Bufa)	58.5	15	24	14	Inap.	2612
REGION 6	Cuernavaca	59.0	20	30	20	0	1538
	Morelia						1933
	Pachuca						2436
	Puebla	59.5	13	27	9	0	2150
	Tacubaya	59.2	13	29	11	0	2308
	Toluca	59.0	12	23	9	1	2675
	Tulancingo						2181
REGION 7	C. Victoria						317
	Lampazos						317
	Matamoros	60.2	26	34	25	0	8
	Monclova						
	Monterrey	59.9	22	31	22	1	528
	Saltillo	60.7	17	28	15	Inap.	1609
REGION 8	Córdoba	59.8	20	31	18	0	871
	Jalapa	60.1	17	31	16	0	1399
	Orizaba	59.5	20	26	16	0	1248
	Río Verde						1012
	Tampico						8
	Tuxpan						
	Veracruz	60.0	28	29	26	Inap.	16
REGION 9	C. del Carmen	59.8	26	..	24	0	
	Comitán						
	Frontera	59.8	27	33	25	0	2
	Puerto México	59.9	26	31	24	0	14
	Rincón Antonio						208
	S. Cristóbal						2118
	Villahermosa	59.6	24	32	24	0	20
REGION 10	Campeche	60.8	26	...	25	0	25
	Maxcanú						12
	Mérida	61.2	26	33	23	0	22
	Payo Obispo	61.0	27	...	25	0	4
	Peto						
	Progreso	61.2	25	28	23	0	14
	Valladolid						22

ESTADO GENERAL DEL TIEMPO

Las presiones en el país variaron poco. La pendiente barométrica es débil. Las temperaturas se encuentran altas en general. Se registraron lluvias en la Mesa Central, en la Vertiente del Golfo y en la región S. de la Vertiente del Pacífico.

PROBABILIDADES PARA EL DIA Y LA NOCHE DE MAÑANA

REGION 1	Ligeras variaciones de temperatura. Algunos nublados. Vientos débiles del Oeste.
REGION 2	Ligeras variaciones de temperatura. Algunos nublados. Vientos débiles del Oeste.
REGION 3	Ligeras variaciones de temperatura. Algunos nublados, pocas lluvias. Vientos débiles del Oeste.
REGION 4	Ligeras variaciones de temperatura. Algunos nublados.
REGION 5	Ligeras variaciones de temperatura. Algunos nublados, lluvias aisladas.
REGION 6	Ligeras variaciones de temperatura. Nublados y algunas lluvias.
REGION 7	Ligeras variaciones de temperatura. Algunos nublados, lluvias aisladas. Vientos moderados del Noreste.
REGION 8	Ligeras variaciones de temperatura. Algunos nublados, lluvias aisladas. Vientos moderados del Noreste.
REGION 9	Ligeras variaciones de temperatura. Algunos nublados, pocas lluvias. Vientos moderados del Noreste.
REGION 10	Ligeras variaciones de temperatura. Algunos nublados. Vientos moderados del Noreste.

Los datos de Estados Unidos son proporcionados por el Weather Bureau de New Orleans.

Zincografía de la Dirección de Estudios Geográficos y Climatológicos

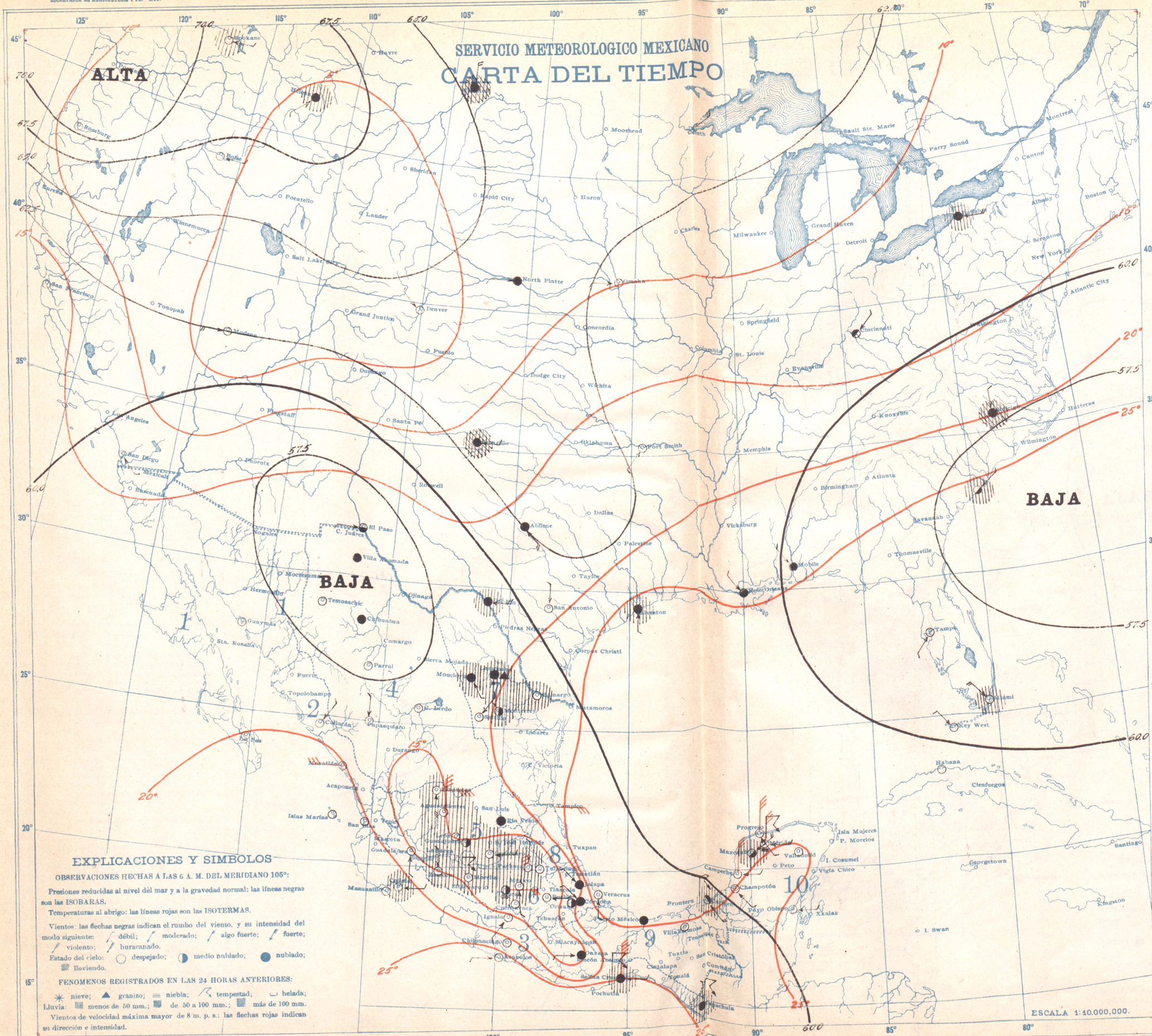

DOMINGO 14 DE MAYO DE 1922

	ESTACIONES	Presión al nivel del mar	Temperatura: Ambiente	Temperatura: Máxima de ayer	Temperatura: Mínima en últimas 24 h.	Lluvias en 24 horas	Altura del barómetro
		700 +	°	°	°	mm.	
REGION 1	Ensenada	59.0	18	38	17	0	3
	Guaymas						
	Hermosillo	58.0	17	30	17	0	10
	La Paz						
	Mexicali						
	Sta. Rosalía						
REGION 2	Culiacán	59.0	18	34	17	0	53
	El Fuerte						
	Mazatlán	58.8	22	25	20	0	78
	San Blas	58.4	20	28	19	0	7
	Islas Marías	58 4	21	26	20	0	
REGION 3	Acapulco	58.2	26	33	25	0	7
	Chilpancingo	58.2	23	33	22	0	
	Colima	58.4	24	31	24	0	494
	Manzanillo						
	Oaxaca	59.0	15	26	13	0	
	Pochutla						
	Salina Cruz	60.2	26	36	25	2	56
	Tapachula	58.8	22	34	21	28	168
REGION 4	Camargo, Chih	57.9	18	39	18	0	1140
	C. Lerdo	56.4	18	29	18	0	1423
	Chihuahua						1886
	Durango						
	Parral						
	Sigo. Papasquiaro						
	Temosachic						
	Villa González						
REGION 5	Aguascalientes	58.3	15	29	13	Inap.	1879
	Guadalajara	58.5	16	33	15	0	1556
	Guanajuato	58.3	14	29	14	3	2037
	León	58.5	15	32	14	1	1809
	Querétaro	58.5	14	28	12	Inap.	1842
	S. Luis Potosí						1877
	Zacatecas, (C. de la Bufa)	58.0	12	23	11	1	2612
REGION 6	Cuernavaca	58.2	22	...	20	0	1538
	Morelia	58.3	15	23	14	5	1933
	Pachuca	58.3	14	20	10	Inap.	2436
	Puebla	58.5	13	26	12	0	2150
	Tacubaya	58.0	12	29	11	Inap.	2308
	Toluca	58.0	11	22	9	0	2675
	Tulancingo	58.5	12	26	10	0	2181
REGION 7	C. Victoria						317
	Lampazos	59.8	19	34	18	250	317
	Matamoros						8
	Monclova						
	Monterrey	59.0	21	33	19	3	528
	Saltillo	58.5	17	32	14	0	1609
REGION 8	Córdoba	59.2	20	31	19	0	871
	Jalapa	59.5	17	26	16	0	1399
	Orizaba	59.0	20	26	17	0	1248
	Río Verde	59.0	18	33	16	0	1012
	Tampico						8
	Tuxpan						
	Veracruz	59.4	27	29	26	0	16
REGION 9	C. del Carmen	59.9	26	..	24	0	
	Comitán						
	Frontera						2
	Puerto México	59.8	25	31	24	0	14
	Rincón Antonio						208
	S. Cristóbal						2118
	Villahermosa	59.8	24	32	24	0	20
REGION 10	Campeche	60.2	25	31	23	0	25
	Maxcanú	60.4	24	...	24	0	12
	Mérida	60.4	26	33	23	0	22
	Payo Obispo	60.5	27	30	25	0	4
	Peto						
	Progreso	60.6	26	28	23	0	14
	Valladolid	60.8	24	36	24	0	22

ESTADO GENERAL DEL TIEMPO

En la Mesa del Norte las presiones descendieron de una manera marcada. La pendiente barométrica es débil. Se registraron lluvias abundantes en los Estados de Tamaulipas, Nuevo León y Chiapas; en la región Norte de la Mesa Central las lluvias abarcaron gran extensión.

PROBABILIDADES PARA EL DIA Y LA NOCHE DE MAÑANA

REGION 1	Ligeras variaciones de temperatura. Algunos nublados. Vientos débiles del Oeste.
REGION 2	Ligeras variaciones de temperatura. Algunos nublados. Vientos débiles del Oeste.
REGION 3	Ligeras variaciones de temperatura. Nublados y algunas lluvias. Vientos débiles del Noreste.
REGION 4	Ligeras variaciones de temperatura. Algunos nublados, pocas lluvias.
REGION 5	Ligeras variaciones de temperatura. Nublados y lluvias.
REGION 6	Ligeras variaciones de temperatura. Nublados y algunas lluvias.
REGION 7	Ligeras variaciones de temperatura. Nublados y lluvias. Vientos débiles del Este.
REGION 8	Ligeras variaciones de temperatura. Algunos nublados, pocas lluvias. Vientos débiles del Este.
REGION 9	Ligeras variaciones de temperatura. Algunos nublados, pocas lluvias. Vientos débiles del Este.
REGION 10	Ligeras variaciones de temperatura. Algunos nublados, pocas lluvias. Vientos débiles del Este.

Los datos de Estados Unidos son proporcionados por el Weather Bureau de New Orleans.

Zincografía de la Dirección de Estudios Geográficos y Climatológicos

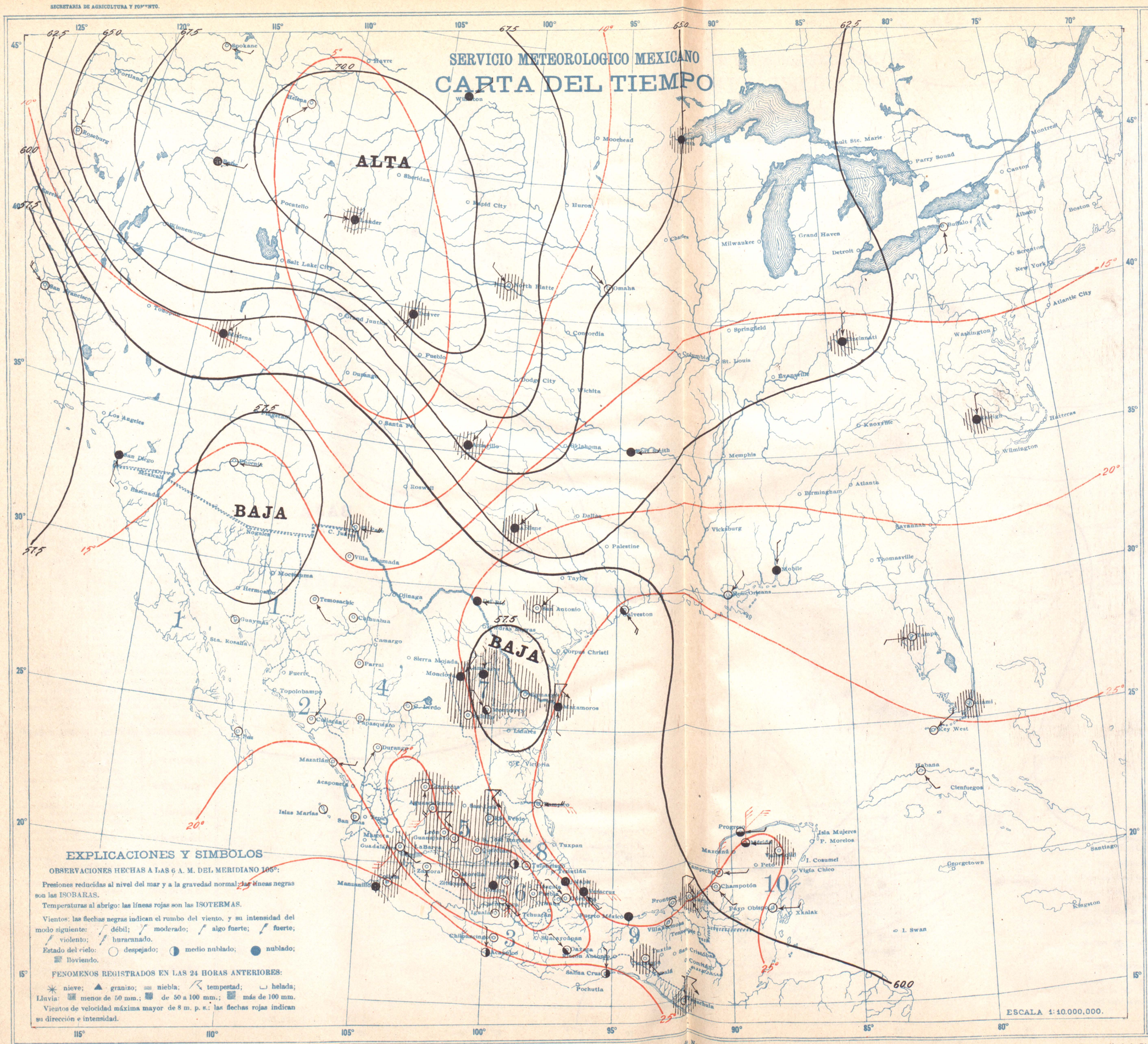

LUNES 15 DE MAYO DE 1922

	ESTACIONES	Presión al nivel del mar	Temperatura: Ambiente	Temperatura: Máxima de ayer	Temperatura: Mínima en últimas 12 h.	Lluvias en 24 horas	Altura del barómetro
		700 +	°	°	°	mm.	
REGION 1	Ensenada						
	Guaymas	58.0	18	26	18	0	3
	Hermosillo						
	La Paz	58.0	16	...	16	0	10
	Mexicali						
	Sta. Rosalía						
REGION 2	Culiacán	59.6	17	31	16	0	53
	El Fuerte						
	Mazatlán	59.8	23	26	21	0	78
	San Blas	59.2	22	31	20	0	7
	Islas Marías	59 2	23	30	21	0	
REGION 3	Acapulco	59.0	26	32	25	0	7
	Chilpancingo	59.0	19	30	18	0	
	Colima	59.2	24	...	23	0	494
	Manzanillo	59.7	26	...	24	0	
	Oaxaca	58.2	17	29	16	0	
	Pochutla						
	Salina Cruz	59.2	26	33	24	0	56
	Tapachula	59.2	23	30	21	6	168
REGION 4	Camargo, Chih						
	C. Lerdo	58.3	18	36	18	0	1140
	Chihuahua	58.8	16	31	16	0	1423
	Durango	57.7	16	...	13	0	1886
	Parral						
	Sigo. Papasquiaro						
	Temosachic						
	Villa González						
REGION 5	Aguascalientes	58.6	15	29	14	Inap.	1879
	Guadalajara	59.1	17	32	15	0	1556
	Guanajuato	58.6	16	30	14	Inap.	2037
	León	58.7	15	32	15	7	1809
	Querétaro	58.8	14	28	12	Inap	1842
	S. Luis Potosí						1877
	Zacatecas, (C. de la Bufa)	58.0	11	23	8	Inap.	2612
REGION 6	Cuernavaca	58.9	19	...	19	0	1538
	Morelia	58.4	16	27	15	20	1933
	Pachuca	57.9	14	...	12	0	2436
	Puebla	59.0	13	26	12	Inap.	2150
	Tacubaya	59.0	12	27	11	Inap.	2308
	Toluca	59.4	12	..	9	8	2675
	Tulancingo						2181
REGION 7	C. Victoria						317
	Lampazos	56.8	21	34	20	7	317
	Matamoros	57.6	25	32	23	5	8
	Monclova						
	Monterrey	56.8	21	30	20	Inap.	528
	Saltillo	57.7	19	30	16	1	1609
REGION 8	Córdoba	59.3	19	29	19	0	871
	Jalapa	59.2	18	26	17	0	1399
	Orizaba	59.1	20	27	15	0	1248
	Río Verde	57.9	18	34	18	1	1012
	Tampico	58.9	26	...	26	0	8
	Tuxpan						
	Veracruz	59.4	27	29	27	Inap.	16
REGION 9	C. del Carmen	59.6	26	..	24	0	
	Comitán						
	Frontera	59.0	26	...	24	0	2
	Puerto México	59.7	25	31	24	0	14
	Rincón Antonio						208
	S. Cristóbal						2118
	Villahermosa	59.2	22	32	22	0	20
REGION 10	Campeche	60.7	25	32	23	0	25
	Maxcanú						12
	Mérida	60.4	26	33	23	0	22
	Payo Obispo	60.3	27	...	26	0	4
	Peto						
	Progreso	60.4	25	30	22	0	14
	Valladolid	60.4	24	...	24	Inap.	22

ESTADO GENERAL DEL TIEMPO

Las presiones en general se encuentran bajas. La pendiente barométrica es débil. Lluvias de importancia se registraron en los Estados del NE. y en algunos puntos de la Mesa Central. La temperatura media del día descendió ligeramente en la mayor parte de las estaciones de la Mesa Central.

PROBABILIDADES PARA EL DIA Y LA NOCHE DE MAÑANA

REGION 1	Ligeras variaciones de temperatura. Algunos nublados, lluvias aisladas. Vientos débiles del Sur.
REGION 2	Ligeras variaciones de temperatura. Algunos nublados, pocas lluvias. Vientos débiles del Oeste.
REGION 3	Ligeras variaciones de temperatura. Nublados y algunas lluvias. Vientos débiles del Oeste.
REGION 4	Descenso de temperatura. Algunos nublados, lluvias aisladas.
REGION 5	Ligeras variaciones de temperatura. Nublados y algunas lluvias.
REGION 6	Ligeras variaciones de temperatura. Nublados y lluvias.
REGION 7	Descenso de temperatura. Nublados y lluvias. Vientos moderados del Noreste.
REGION 8	Descenso de temperatura. Nublados y algunas lluvias. Vientos moderados del Noreste.
REGION 9	Descenso de temperatura. Nublados y algunas lluvias. Vientos moderados del Este.
REGION 10	Ligeras variaciones de temperatura. Algunos nublados, pocas lluvias. Vientos débiles del Este.

Los datos de Estados Unidos son proporcionados por el Weather Bureau de New Orleans.

Zincografía de la Dirección de Estudios Geográficos y Climatológicos

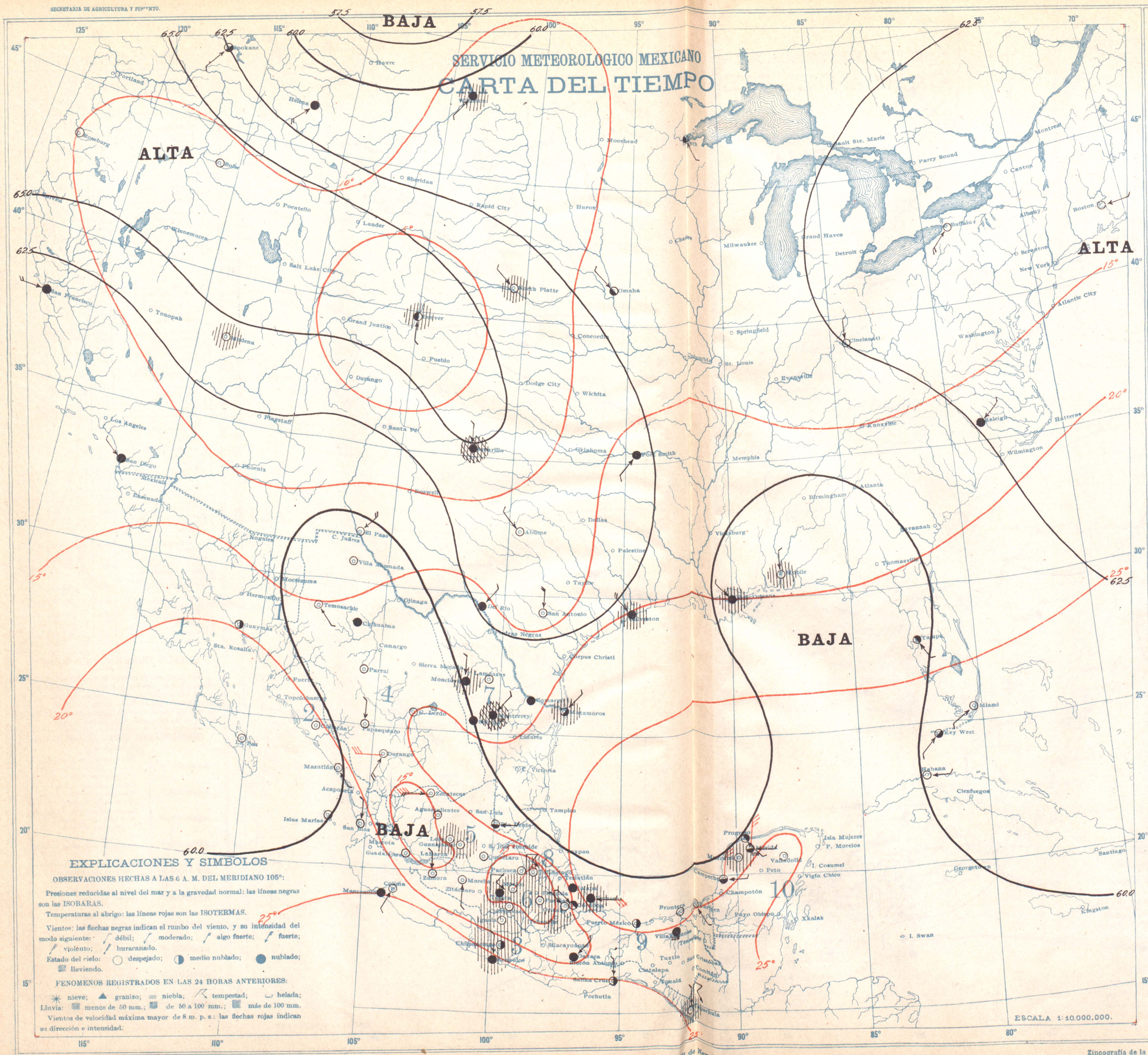

MARTES 16 DE MAYO DE 1922

	ESTACIONES	Presión al nivel del mar	Temperatura Ambiente	Máxima de ayer	Mínima en últimas 12 h.	Lluvias en 24 horas	Altura del barómetro
		700 +	°	°	°	mm.	
REGION 1	Ensenada						
	Guaymas	61.0	20	36	19	0	3
	Hermosillo						
	La Paz						10
	Mexicali						
	Sta. Rosalía						
REGION 2	Culiacán						53
	El Fuerte						
	Mazatlán	60.0	23	27	22	0	78
	San Blas						7
	Islas Marías	60 0	21	29	19	0	
REGION 3	Acapulco	58.6	27	32	25	0	7
	Chilpancingo	59.0	24	30	19	31	
	Colima	59.2	25	32	23	0	494
	Manzanillo	59.7	25	...	23	0	
	Oaxaca	59.4	17	31	17	0	
	Pochutla						
	Salina Cruz	59.0	27	29	26	0	56
	Tapachula	59.0	23	32	22	Inap.	168
REGION 4	Camargo, Chih.						
	C. Lerdo	59.8	20	...	19	0	1140
	Chihuahua	59.2	18	29	18	0	1423
	Durango	58.5	16	30	14	0	1886
	Parral						
	Stgo. Papasquiaro						
	Temosachic						
	Villa González						
REGION 5	Aguascalientes	57.9	19	31	14	0	1879
	Guadalajara	59.7	16	32	15	0	1556
	Guanajuato	58.3	18	30	15	Inap.	2037
	León	59.8	15	32	14	0	1809
	Querétaro	57.9	19	29	17	0	1842
	S. Luis Potosí						1877
	Zacatecas, (C. de la Bufa)	59.0	15	23	15	0	2612
REGION 6	Cuernavaca	58.0	19	28	19	Inap.	1538
	Morelia	58.3	17	27	16	0	1933
	Pachuca						2436
	Puebla	59.0	13	25	11	Inap.	2150
	Tacubaya	58.8	13	29	11	Inap.	2308
	Toluca	59.6	11	20	7	Inap.	2675
	Tulancingo	59.2	12	29	10	5	2181
REGION 7	C. Victoria						317
	Lampazos						317
	Matamoros	61.4	22	33	22	Inap.	8
	Monclova						
	Monterrey	61.9	19	31	19	33	528
	Saltillo	60.0	15	31	14	0	1609
REGION 8	Córdoba	59.0	20	31	18	0	871
	Jalapa						1399
	Orizaba	59.5	19	26	15	0	1248
	Río Verde	58.6	22	...	21	0	1012
	Tampico						8
	Tuxpan						
	Veracruz	59.4	28	28	27	3	16
REGION 9	C. del Carmen	59.2	27	..	24	0	
	Comitán						
	Frontera	59.0	26	34	23	0	2
	Puerto México	59.8	27	32	24	0	14
	Rincón Antonio						208
	S. Cristóbal						2118
	Villahermosa	59.7	24	32	24	0	20
REGION 10	Campeche	59.9	26	31	24	0	25
	Maxcanú						12
	Mérida	59.8	27	34	24	0	22
	Payo Obispo						4
	Peto						
	Progreso	60.0	25	30	24	0	14
	Valladolid						22

ESTADO GENERAL DEL TIEMPO

Las presiones ascendieron ligeramente en los Estados del Norte. La pendiente barométrica es débil. Abundantes lluvias se registraron en los Estados de Guerrero y Nuevo León. En la Mesa Central las lluvias fueron de escasa importancia, aunque abarcaron una zona bastante grande.

PROBABILIDADES PARA EL DIA Y LA NOCHE DE MAÑANA

REGION 1	Ligeras variaciones de temperatura. Algunos nublados. Vientos débiles del Oeste.
REGION 2	Ligeras variaciones de temperatura. Algunos nublados. Vientos débiles del Oeste.
REGION 3	Ligeras variaciones de temperatura. Nublados y algunas lluvias. Vientos débiles del Oeste.
REGION 4	Ligeras variaciones de temperatura. Algunos nublados, pocas lluvias.
REGION 5	Ligeras variaciones de temperatura. Nublados y algunas lluvias.
REGION 6	Ligeras variaciones de temperatura. Nublados y lluvias.
REGION 7	Ligeras variaciones de temperatura. Nublados y algunas lluvias. Vientos débiles del Noreste.
REGION 8	Descenso de temperatura. Nublados y lluvias. Vientos moderados del Noreste.
REGION 9	Descenso de temperatura. Nublados y algunas lluvias. Vientos moderados del Noreste.
REGION 10	Ligeras variaciones de temperatura. Algunos nublados, pocas lluvias. Vientos moderados del Noreste.

Los datos de Estados Unidos son proporcionados por el Weather Bureau de New Orleans.

Zincografía de la Dirección de Estudios Geográficos y Climatológicos