National Oceanic and Atmospheric Administration

ERRATA NOTICE

One or more conditions of the original document may affect the quality of the image, such as:

Discolored pages
Faded or light ink
Binding intrudes into the text

This has been a co-operative project between the NOAA Central Library and the Climate Database Modernization Program, National Climate Data Center (NCDC). To view the original document, please contact the NOAA Central Library in Silver Spring, MD at (301) 713-2607 x124 or Library.Reference@noaa.gov

HOV Services
Imaging Contractor
12200 Kiln Court
Beltsville, MD 20704-1387
July 23, 2010

SERVICIO METEOROLOGICO MEXICANO

CARTA DEL TIEMPO

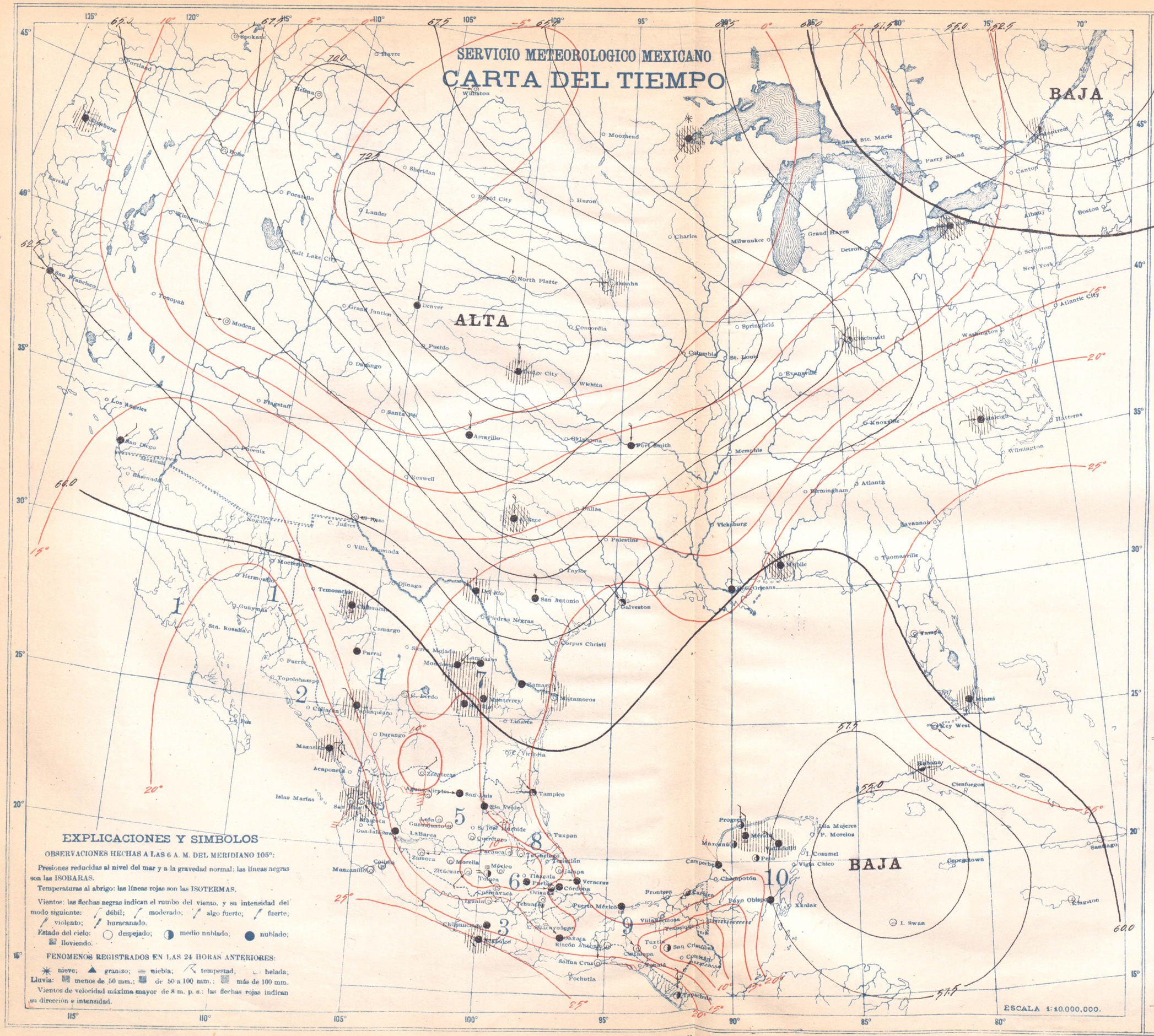

MARTES 17 DE OCTUBRE DE 1922

	ESTACIONES	Presión al nivel del mar + 700	Temperatura Ambiente °	Máxima de ayer °	Mínima en últimas 24 h. °	Lluvias en 24 horas mm.	Altura del barómetro
REGION 1	Ensenada						3
	Guaymas						
	Hermosillo						10
	La Paz						
	Mexicali						
	Sta. Rosalía						
REGION 2	Culiacán						53
	El Fuerte						
	Mazatlán	58.8	24	27	23	15	78
	San Blas						7
	Islas Marías						
REGION 3	Acapulco	58.0	25	31	24	Inap.	7
	Chilpancingo	57.8	17	27	16	0	
	Colima						495
	Manzanillo	58.3	23	...	22	0	
	Oaxaca	58.3	15	29	15	0	
	Puchutla						
	Salina Cruz	57.8	22	28	20	0	56
	Tapachula	58.4	21	32	19	0	168
REGION 4	Camargo, Chih.						
	C. Lerdo	59.3	15	...	15	1	1140
	Chihuahua	59.9	13	17	12	8	1423
	Durango						1886
	Parral						
	Santiago Papasquiaro						
	Temosachic						
	Villa González						
REGION 5	Aguascalientes	58.7	12	25	10	0	1879
	Guadalajara	57.8	12	25	11	0	1556
	Guanajuato					0	2037
	León	58.7	13	27	12	0	1809
	Querétaro	58.1	15	25	10	0	1842
	S. Luis Potosí	.....	14	25	14	0	1877
	Zacatecas, (C. de la B.)	58.8	9	15	9	0	2612
REGION 6	Cuernavaca	58.4	16	24	15	0	1538
	Morelia	58.7	12	23	12	0	1933
	Pachuca						2436
	Puebla	58.8	8	23	8	0	2150
	Tacubaya	58.9	6	26	6	0	2308
	Toluca	58.9	7	21	5	0	2675
	Tulancingo	59.2	6	25	5	0	2181
REGION 7	C. Victoria						317
	Lampazos	60.2	19	37	18	0	317
	Matamoros	60.6	20	30	19	Inap.	8
	Monclova						
	Monterrey	60,7	19	25	18	Inap.	528
	Saltillo	58.9	14	27	13	1	1609
REGION 8	Córdoba	58.5	19	25	18	0	871
	Jalapa	58.9	15	23	13	0	1399
	Orizaba	58.8	16	22	15	0	1248
	Río Verde	58.7	18	32	17	0	1012
	Tampico	59.7	22	31	21	0	8
	Tuxpan						
	Veracruz	59.0	23	27	23	0	16
REGION 9	C. del Carmen	58.6	24	27	23	0	
	Comitán						
	Frontera	58.8	26	30	22	0	2
	Puerto México	59.8	21	29	19	0	14
	Rincón Antonio	57.8	19	30	16	0	208
	San Cristóbal	57.8	9	22	5	0	2118
	Villahermosa	58.2	21	29	20	0	20
REGION 10	Campeche	58.1	23	28	22	0	25
	Maxcanú	57.8	23	31	22	0	12
	Mérida	57.6	24	29	22	Inap.	22
	Payo Obispo	58.0	21	31	20	0	4
	Peto	57.8	23	...	22	0	
	Progreso	57.6	27	28	26	0	14
	Valladolid	57.4	24	30	22	Inap.	22

ESTADO GENERAL DEL TIEMPO

Los Estados del NE. comienzan a ser invadidos por un anticiclón bastante intenso, centrado en Dodge City, EE. UU. La depresión que tuvo su centro en Chihuahua el día de ayer, ha desaparecido casi por completo. Hacia el Canal de Yucatán se dirige una perturbación ciclónica antillana, que se encuentra hoy al SW. de la Isla de Pinos. Se registraron lluvias en los Estados del Norte y en algunos puntos de la Vertiente del Pacífico y Península de Yucatán; en la región Sur de la Mesa Central se registraron todavía algunas heladas.

PROBABILIDADES PARA EL DIA Y LA NOCHE DE MAÑANA

REGION 1	Ligeras variaciones de temperatura. Algunos nublados. Vientos débiles del Oeste.
REGION 2	Ligeras variaciones de temperatura. Algunos nublados. Pocas lluvias. Vientos débiles del Oeste.
REGION 3	Ligeras variaciones de temperatura. Algunos nublados. Pocas lluvias. Vientos débiles del Oeste.
REGION 4	Descenso de temperatura. Algunos nublados. Lluvias aisladas.
REGION 5	Descenso de temperatura. Nublados. Algunas lluvias.
REGION 6	Descenso de temperatura. Nublados. Algunas lluvias.
REGION 7	Descenso de temperatura Nublados. Algunas lluvias. Vientos fuertes del Norte.
REGION 8	Descenso de temperatura. Nublados. Lluvias. Vientos violentos del Norte.
REGION 9	Descenso de temperatura. Nublados Lluvias. Vientos fuertes del Norte.
REGION 10	Descenso de temperatura. Nublados. Lluvias. Vientos fuertes del Norte.

NOTA.—Hay probabilidades de onda lluviosa y fría para los días comprendidos entre el 18 y el 21 del presente mes; abarcando los Estados del Golfo y parte de los del del Centro del país.

Los datos de Estados Unidos son proporcionados por el Weather Bureau de New Orleans.

Zincografía de la Dirección de Estudios Geográficos y Climatológicos

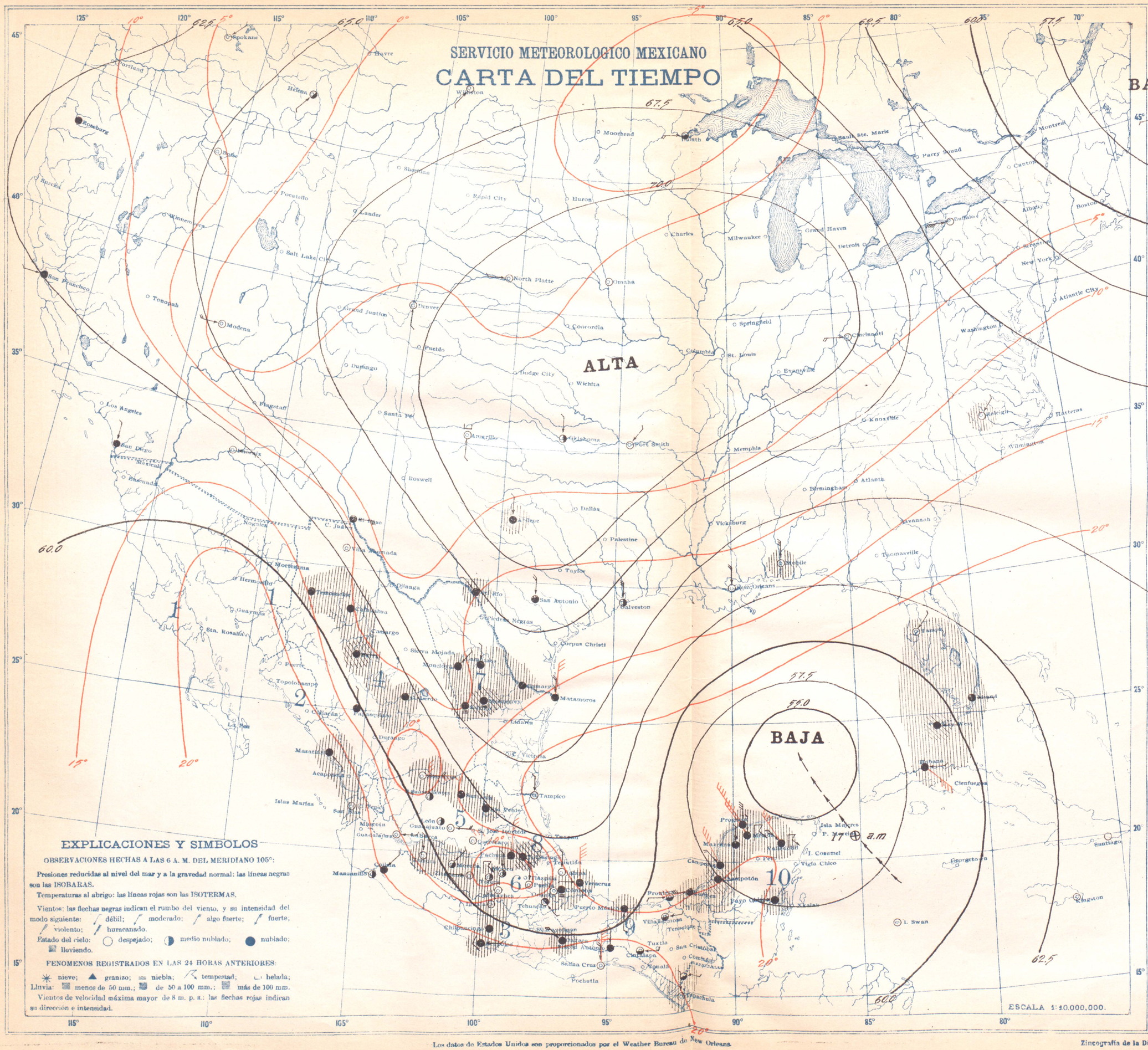

MIERCOLES 18 DE OCTUBRE DE 1922

	ESTACIONES	Presión al nivel del mar	Temperatura: Ambiente	Temperatura: Máxima de ayer	Temperatura: Mínima en últimas 12 h.	Lluvia en 24 horas	Altura del barómetro
		+ 700	°	°	°	mm.	
REGION 1	Ensenada						3
	Guaymas						
	Hermosillo						10
	La Paz						
	Mexicali						
	Sta. Rosalía						
REGION 2	Culiacán						53
	El Fuerte						
	Mazatlán	58.8	25	27	24	Inap.	78
	San Blas	58.6	23	29	22	18	7
	Islas Marías						
REGION 3	Acapulco	59.2	25	30	25	5	7
	Chilpancingo	59.8	16	28	15	4	
	Colima	58.1	18	31	17	0	495
	Manzanillo	59.1	23	31	22	0	
	Oaxaca	58.8	17	28	16	Inap.	
	Pochutla						
	Salina Cruz	58.6	23	29	22	0	56
	Tapachula	58.4	20	30	18	2	168
REGION 4	Camargo, Chih.						
	C. Lerdo	61.1	15	23	15	6	1140
	Chihuahua	62.2	10	17	10	2	1423
	Durango						1886
	Parral						
	Santiago Papasquiaro						
	Tenosachic						
	Villa González						
REGION 5	Aguascalientes	60.5	12	27	10	0	1879
	Guadalajara	58.0	15	26	14	0	1556
	Guanajuato	60.1	14	27	11	0	2037
	León	61.1	13	28	11	0	1809
	Querétaro	60.3	13	23	10	0	1842
	S. Luis Potosí	....	15	21	14	Inap.	1877
	Zacatecas, (C. de la B.)	60.5	7	17	7	Inap.	2612
REGION 6	Cuernavaca	61.2	17	26	16	0	1538
	Morelia	60.2	13	23	13	0	1933
	Pachuca	60.3	10	...	10	0	2436
	Puebla	60.4	8	24	7	0	2150
	Tacubaya	61.6	10	25	8	0	2308
	Toluca	60.7	7	19	5	0	2575
	Tulancingo	60.7	11	20	10	Inap.	2181
REGION 7	C. Victoria						317
	Lampazos	66.0	13	30	12	1	317
	Matamoros	65.4	16	30	16	0	8
	Monclova						
	Monterrey	66.4	13	19	13	48	528
	Saltillo	65.1	10	16	8	13	1609
REGION 8	Córdoba	60.3	18	25	17	15	871
	Jalapa	60.9	14	22	13	0	1399
	Orizaba	60.4	15	22	14	8	1248
	Río Verde	60.7	17	28	16	3	1012
	Tampico	62.6	22	29	21	0	8
	Tuxpan						
	Veracruz	60.8	23	27	23	4	16
REGION 9	C. del Carmen	58.6	24	27	22	Inap.	
	Comitán						
	Frontera	58.8	25	29	23	0	2
	Puerto México	60.0	20	28	20	4	14
	Rincón Antonio	59.2	22	30	18	0	208
	San Cristóbal						2718
	Villahermosa	59.7	21	29	20	0	20
REGION 10	Campeche	56.7	25	28	24	13	25
	Maxcanú	56.2	24	30	24	12	12
	Mérida	55.4	25	28	23	65	22
	Payo Obispo	56.6	23	...	23	Inap.	4
	Peto						
	Progreso	55.4	27	28	24	32	14
	Valladolid	55.8	24	28	22	58	22

ESTADO GENERAL DEL TIEMPO

El ciclón antillano que cruzó ayer el canal de Yucatán se encuentra hoy al NNE. de Progreso y a una distancia aproximada de 400 kilómetros; su intensidad ha aumentado notablemente. El anticiclón está en Oklahoma, EE. UU. y ha invadido la región Noreste del país. La pendiente barométrica se ha intensificado. Se registraron lluvias abundantes en la Península de Yucatán, que estuvo influenciada directamente por la perturbación; en la Vertiente del Golfo y Mesa del Norte las lluvias abarcaron gran extensión; en la Mesa Central y en la Vertiente del Pacífico se notó incremento de nublados, registrándose algunas lluvias.

PROBABILIDADES PARA EL DIA Y LA NOCHE DE MAÑANA

REGION 1	Ligeras variaciones de temperatura. Algunos nublados. Vientos débiles del Oeste.
REGION 2	Ligeras variaciones de temperatura. Algunos nublados. Lluvias aisladas. Vientos moderados del Oeste.
REGION 3	Ligeras variaciones de temperatura. Algunos nublados. Lluvias aisladas. Vientos moderados del Oeste.
REGION 4	Ascenso de temperatura. Dominará cielo despejado. Heladas.
REGION 5	Ascenso de temperatura. Dominará cielo despejado. Heladas.
REGION 6	Ascenso de temperatura. Dominará cielo despejado. Heladas.
REGION 7	Ascenso de temperatura. Algunos nublados. Vientos débiles del Este.
REGION 8	Ascenso de temperatura. Algunos nublados. Lluvias aisladas. Vientos moderados del Noreste.
REGION 9	Ascenso de temperatura. Algunos nublados. Lluvias aisladas. Vientos moderados del Noroeste.
REGION 10	Ligeras variaciones de temperatura. Nublados. Algunas lluvias. Vientos moderados del Noroeste.

Los datos de Estados Unidos son proporcionados por el Weather Bureau de New Orleans.

Zincografía de la Dirección de Estudios Geográficos y Climatológicos

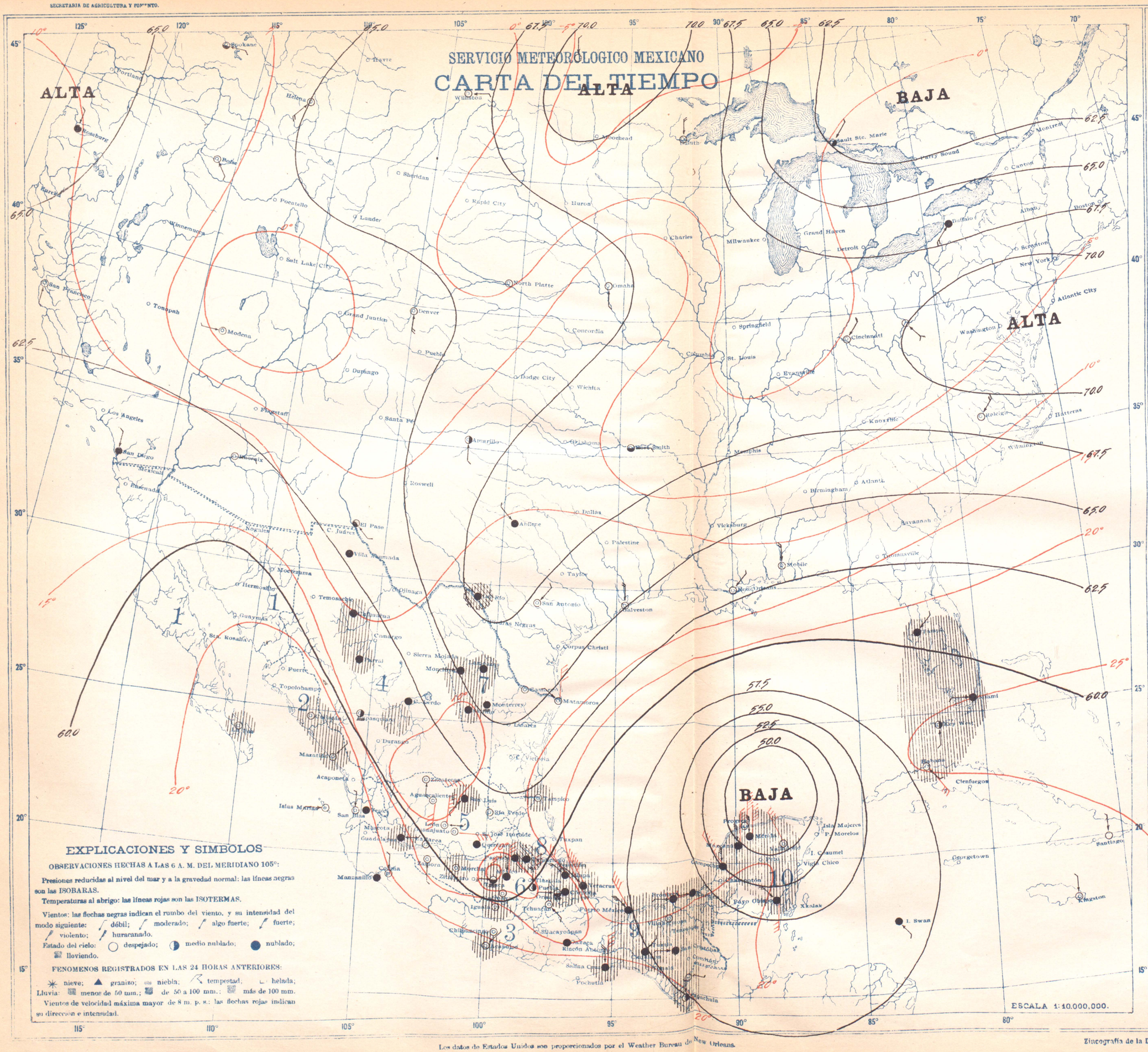

JUEVES 19 DE OCTUBRE DE 1922

	ESTACIONES	Presión al nivel del mar	Temperatura: Ambiente	Temperatura: Máxima de ayer	Temperatura: Mínima en últimas 24 h.	Lluvias en 24 horas	Altura del barómetro
		+ 700	°	°	°	mm.	
REGION 1	Ensenada						3
	Guaymas						
	Hermosillo						
	La Paz	59.4	20	...	18	0	10
	Mexicali						
	Sta. Rosalía						
REGION 2	Culiacán						53
	El Fuerte						
	Mazatlán	59.0	23	28	23	Inap.	78
	San Blas	59.0	24	29	23	0	7
	Islas Marías	59.0	21	...	21	0	
REGION 3	Acapulco	59.0	24	31	22	0	7
	Chilpancingo	59.2	15	26	15	0	
	Colima	59.0	19	30	19	0	495
	Manzanillo	59.7	24	31	23	0	
	Oaxaca	58.9	15	24	15	0	
	Pochutla						
	Salina Cruz	57.6	24	30	24	Inap.	56
	Tapachula	57.2	20	30	19	60	168
REGION 4	Camargo, Chih.						
	C. Lerdo	62.4	13	18	12	0	1140
	Chihuahua	61.4	10	14	9	12	1423
	Durango						1886
	Parral						
	Santiago Papasquiaro						
	Temosachic						
	Villa González						
REGION 5	Aguascalientes	60.5	8	23	7	0	1879
	Guadalajara	58.9	16	26	13	8	1556
	Guanajuato	60.7	11	23	8	0	2037
	León	60.2	11	27	8	0	1809
	Querétaro	60.8	10	20	8	0	1842
	S. Luis Potosí	....	11	17	11	1	1877
	Zacatecas, (C. de la B.)	61.0	9	...	7	0	2612
REGION 6	Cuernavaca	60.1	17	24	16	0	1538
	Morelia						1933
	Pachuca	60.1	10	13	8	Inap.	2436
	Puebla	59.1	10	21	9	0	2150
	Tacubaya	60.1	9	24	8	0	2308
	Toluca	60.4	5	16	3	0	2675
	Tulancingo	60.7	11	15	10	3	2181
REGION 7	C. Victoria						317
	Lampazos	66.0	13	...	11	0	317
	Matamoros	64.8	14	25	14	0	8
	Monclova						
	Monterrey	65.9	14	15	12	0	528
	Saltillo	64.4	9	11	7	3	1609
REGION 8	Córdoba	59.2	18	24	17	2	871
	Jalapa	59.3	17	23	15	Inap.	1399
	Orizaba	59.2	16	22	15	Inap.	1248
	Río Verde						1012
	Tampico						8
	Tuxpan						
	Veracruz	59.0	24	28	22	4	16
REGION 9	C. del Carmen	56.2	24	25	22	36	
	Comitán						
	Frontera	56.6	15	26	22	75	2
	Puerto México	58.0	24	26	23	78	14
	Rincón Antonio						208
	San Cristóbal	56.3	16	22	11	1	2118
	Villahermosa						20
REGION 10	Campeche	50.3	26	28	25	4	25
	Maxcanú	48.4	24	30	24	10	12
	Mérida	49.6	23	28	23	32	22
	Payo Obispo	55.2	24	30	24	1	4
	Peto						
	Progreso						14
	Valladolid						22

ESTADO GENERAL DEL TIEMPO

El ciclón antillano intensificado se encuentra cerca de la Península de Yucatán, vientos fuertes del Norte azotan esa región; las lluvias torrenciales se extienden hasta la región del Istmo; toda la porción SE. del país se encuentra dentro del área ciclónica. El anticiclón del Norte ha disminuido ligeramente. Tanto en las Mesas Central y del Norte como en la Vertiente del Pacífico, disminuyeron los nublados y las lluvias.

PROBABILIDADES PARA EL DIA Y LA NOCHE DE MAÑANA

REGION 1	Ligeras variaciones de temperatura. Dominará cielo despejado. Vientos débiles del Oeste.
REGION 2	Ligeras variaciones de temperatura. Algunos nublados. Vientos débiles del Oeste.
REGION 3	Ligeras variaciones de temperatura. Algunos nublados. Lluvias aisladas. Vientos débiles del Noroeste.
REGION 4	Ligeras variaciones de temperatura. Dominará cielo despejado. Heladas.
REGION 5	Ligeras variaciones de temperatura. Dominará cielo despejado. Heladas.
REGION 6	Ligeras variaciones de temperatura. Dominará cielo despejado. Heladas.
REGION 7	Ligeras variaciones de temperatura. Algunos nublados. Pocas lluvias. Vientos moderados del Noreste.
REGION 8	Ligeras variaciones de temperatura. Nublados. Lluvias. Vientos algo fuertes del Noroeste.
REGION 9	Ligeras variaciones de temperatura. Nublados. Lluvias. Vientos fuertes del Noroeste.
REGION 10	Ligeras variaciones de temperatura. Nublados. Lluvias. Vientos fuertes del Oeste.

Los datos de Estados Unidos son proporcionados por el Weather Bureau de New Orleans.

Zincografía de la Dirección de Estudios Geográficos y Climatológicos

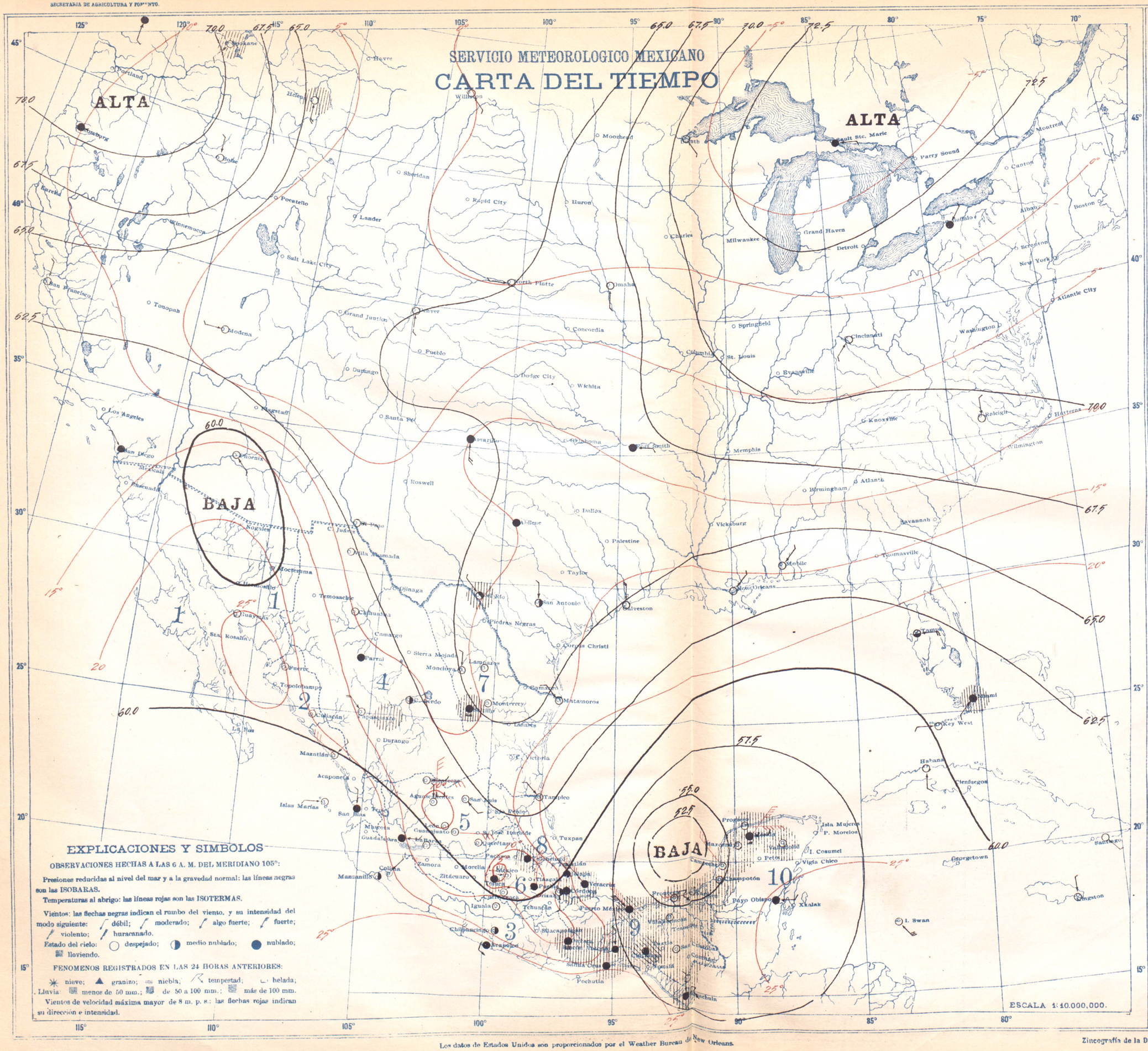

VIERNES 20 DE OCTUBRE DE 1922

	ESTACIONES	Presión al nivel del mar	Temperatura: Ambiente	Máxima de ayer	Mínima en últimas 24 h.	Lluvias en 24 horas	Altura del barómetro
		+ 700	°	°	°	mm.	
REGION 1	Ensenada						
	Guaymas	60.4	25	32	24	0	3
	Hermosillo						
	La Paz						10
	Mexicali						
	Sta. rosalia						
REGION 2	Culiacán	60·2	19	...	19	0	53
	El Fuerte						
	Mazatlán	60.0	24	27	23	0	78
	San Blas	59.0	24	30	23	0	7
	Islas Marías	59.6	23	...	19	0	
REGION 3	Acapulco	58.6	25	31	24	0	7
	Chilpancingo	59.0	17	28	16	0	
	Colima	58.8	20	23	19	0	495
	Manzanillo	58.9	24	31	24	0	
	Oaxaca	58.1	15	21	15	1	
	Pochutla						
	Salina Cruz	57.8	25	29	24	Inap.	56
	Tapachula	57.4	22	29	20	22	168
REGION 4	Camargo, Chih.						
	C. Lerdo	61.4	14	...	14	0	1140
	Chihuahua	61.6	10	16	10	0	1423
	Durango						1886
	Parral						
	Santiago Papasquiaro						
	Temosachic						
	Villa González						
REGION 5	Aguascalientes	60.9	8	26	6	0	1879
	Guadalajara	59.8	15	26	15	0	1556
	Guanajuato	60.8	9	25	8	0	2037
	León	60.2	10	27	7	0	1809
	Querétaro	60.9	11	22	7	0	1842
	S. Luis Potosí	.....	9	19	9	0	1877
	Zacatecas, (C. de la B.)	61.0	11	17	10	0	2612
REGION 6	Cuernavaca	60.2	17	25	16	0	1538
	Morelia						1933
	Pachuca						2436
	Puebla	61.2	7	22	6	0	2150
	Tacubaya	60.9	7	22	6	0	2308
	Toluca	60.4	5	17	2	Inap.	2675
	Tulancingo	61.8	8	18	6	Inap.	2181
REGION 7	C. Victoria						317
	Lampazos	65.4	12	21	9	0	317
	Matamoros	64.2	13	27	13	0	8
	Monclova						
	Monterrey	65.4	13	19	13	0	528
	Saltillo	63.0	9	11	6	1	1609
REGION 8	Córdoba	59.6	17	23	15	Inap.	871
	Jalapa	58.9	16	25	15	0	1399
	Orizaba	59.6	17	18	17	0	1248
	Río Verde						1012
	Tampico	63.5	20	29	20	0	8
	Tuxpan						
	Veracruz	58.4	25	27	25	Inap.	16
REGION 9	C. del Carmen						
	Comitán						
	Frontera						2
	Puerto México	56.4	23	26	22	36	14
	Rincón Antonio	57.8	23	30	20	4	208
	San Cristóbal						2118
	Villahermosa						20
REGION 10	Campeche						25
	Maxcanú						12
	Mérida	57.4	24	26	23	8	22
	Payo Obispo	57.1	26	...	26	0	4
	Peto						
	Progreso						14
	Valladolid						22

ESTADO GENERAL DEL TIEMPO

El ciclón tropical parece encontrarse hoy al N. de Frontera y como a 250 Km. de ese puerto; su dirección es sensiblemente de Oriente a Poniente. Es muy probable que mañana tome tierra cerca de Túxpan, Ver. Las presiones variaron poco en el Centro y región NW. del país, ascendieron notablemente en la Península de Yucatán. Vientos violentos del cuarto cuadrante azotan la región S. en la cuenca del Golfo. En la Mesa Central se anotaron algunas heladas.

PROBABILIDADES PARA EL DIA Y LA NOCHE DE MAÑANA

REGION 1	Ligeras variaciones de temperatura. Dominará cielo despejado. Vientos moderados del Noroeste.
REGION 2	Ligeras variaciones de temperatura. Algunos nublados. Vientos moderados del Noroeste.
REGION 3	Ligeras variaciones de temperatura. Algunos nublados. Lluvias aisladas. Vientos débiles del Oeste.
REGION 4	Ligeras variaciones de temperatura. Algunos nublados.
REGION 5	Descenso de temperatura. Nublados. Algunas lluvias.
REGION 6	Descenso de temperatura. Nublados. Lluvias.
REGION 7	Descenso de temperatura. Nublados. Algunas lluvias. Vientos algo fuertes del Noreste.
REGION 8	Descenso de temperatura. Nublados. Lluvias. Vientos huracanados del Noroeste.
REGION 9	Descenso de temperatura. Nublados. Lluvias. Vientos violentos del Noroeste.
REGION 10	Ascenso de temperatura. Nublados. Algunas lluvias. Vientos moderados del Este.

Los datos de Estados Unidos son proporcionados por el Weather Bureau de New Orleans.

Zincografía de la Dirección de Estudios Geográficos y Climatológicos

SERVICIO METEOROLOGICO MEXICANO

CARTA DEL TIEMPO

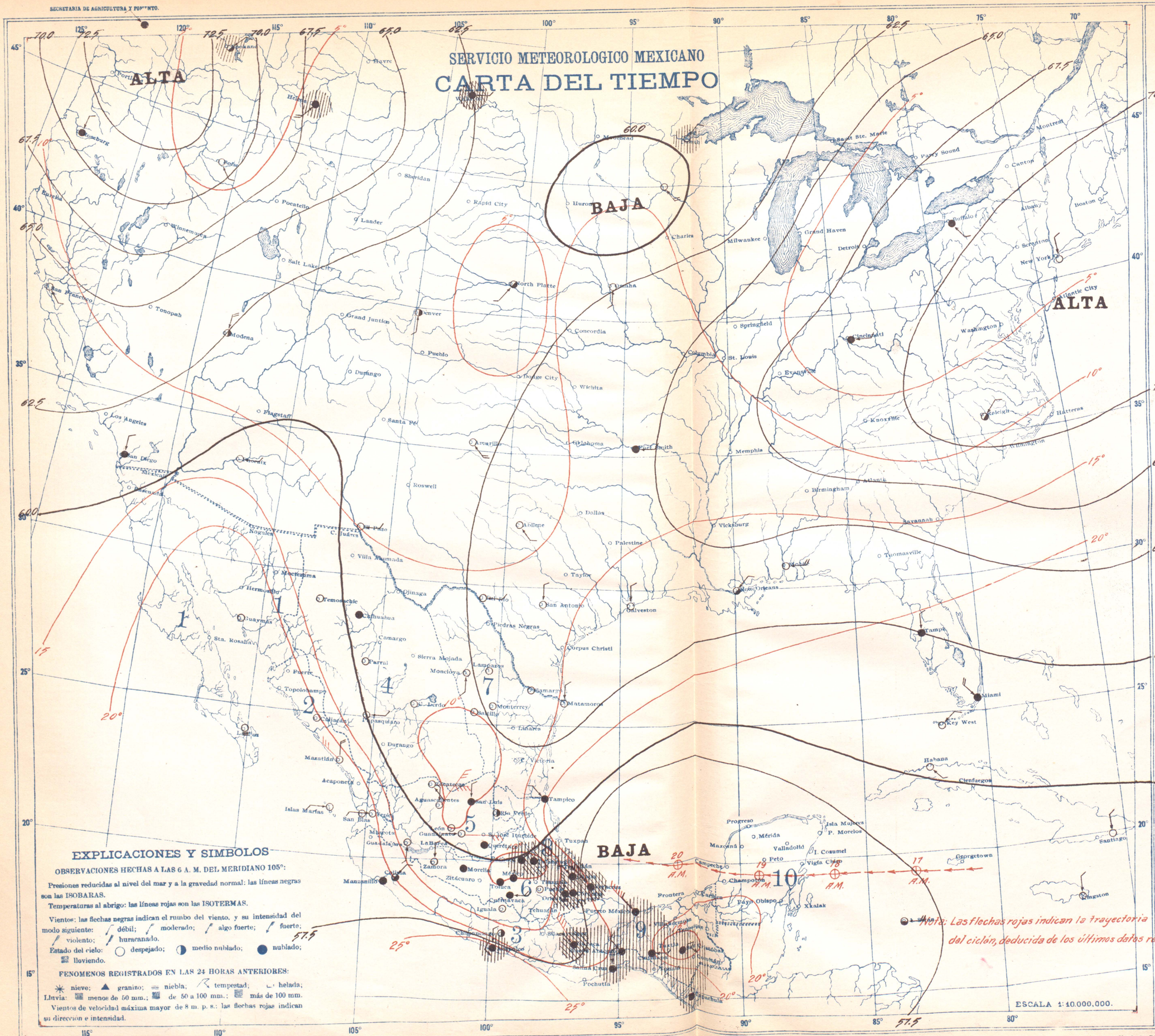

SABADO 21 DE OCTUBRE DE 1922

	ESTACIONES	Presión al nivel del mar	Temperatura Ambiente	Temperatura Máxima de ayer	Temperatura Mínima en últimas 12 h.	Lluvias en 24 horas	Altura del barómetro
		+ 700	°	°	°	mm.	
REGION 1	Ensenada						
	Guaymas	59.8	24	...	22	0	3
	Hermosillo						
	La Paz						10
	Mexicali						
	Sta. Rosalía						
REGION 2	Culiacán	59.8	20	32	20	0	53
	El Fuerte						
	Mazatlán	58.6	24	28	23	0	78
	San Blas	59.0	22	31	22	0	7
	Islas Marías	58.8	21	31	19	0	
REGION 3	Acapulco	56.6	27	31	25	2	7
	Chilpancingo	57.8	18	29	17	0	
	Colima	57.6	18	...	18	0	495
	Manzanillo	57.9	24	32	24	0	
	Oaxaca	57.6	16	23	16	2	
	Pochutla						
	Salina Cruz						56
	Tapachula	56.8	22	28	19	5	168
REGION 4	Camargo, Chih.						
	C. Lerdo	61.8	13	23	13	0	1140
	Chihuahua	60.1	12	20	11	0	1423
	Durango						1886
	Parral						
	Santiago Papasquiaro						
	Temosachic						
	Villa González						
REGION 5	Aguascalientes	60.6	10	26	8	0	1879
	Guadalajara	59.7	10	27	9	0	1556
	Guanajuato	60.2	12	25	9	0	2037
	León	60.7	10	27	7	0	1809
	Querétaro	61.1	12	23	10	0	1842
	S. Luis Potosí	....	10	21	9	0	1877
	Zacatecas, (C. de la B.)	61.6	12	18	12	0	2612
REGION 6	Cuernavaca	58.9	18	25	18	0	1538
	Morelia	59.9	12	23	11	0	1933
	Pachuca	58.1	10	19	9	Inap.	2436
	Puebla						2150
	Tacubaya	58.6	12	23	11	0	2308
	Toluca	95.0	10	18	8	0	2675
	Tulancingo	59.3	9	17	6	1	2181
REGION 7	C. Victoria						317
	Lampazos	63.4	13	24	11	0	317
	Matamoros	62.6	15	28	15	0	8
	Monclova						
	Monterrey	63.2	13	22	13	0	528
	Saltillo	62.2	10	19	8	0	1609
REGION 8	Córdoba	58.5	18	24	17	6	871
	Jalapa	58.3	16	23	14	8	1399
	Orizaba	58.2	16	23	16	8	1248
	Río Verde	62.0	12	29	12	0	1012
	Tampico	61.2	20	...	20	0	8
	Tuxpan						
	Veracruz	57.4	24	27	22	7	16
REGION 9	C. del Carmen						
	Comitán						
	Frontera						2
	Puerto México						14
	Rincón Antonio						208
	San Cristóbal	56.0	13	20	10	93	2118
	Villahermosa						20
REGION 10	Campeche						25
	Maxcanú						12
	Mérida						22
	Payo Obispo						4
	Peto						
	Progreso						14
	Valladolid						22

ESTADO GENERAL DEL TIEMPO

Las presiones en la cuenca Sur del Golfo y en la región de la Vertiente del Pacífico descendieron. Por falta de datos es difícil determinar la posición actual de la depresión Tropical; por los que se han recibido parece que continúa acercándose a la costa Veracruzana, aunque su intensidad ha disminuido ligeramente. En la Mesa Central aumentaron los nublados, registrándose algunas lluvias.

PROBABILIDADES PARA EL DIA Y LA NOCHE DE MAÑANA

REGION 1	Ligeras variaciones de temperatura. Algunos nublados. Vientos moderados del Noroeste.
REGION 2	Ligeras variaciones de temperatura. Algunos nublados. Vientos algo fuertes del Noroeste.
REGION 3	Ligeras variaciones de temperatura. Nublados. Lluvias. Vientos moderados del Norte.
REGION 4	Ligeras variaciones de temperatura. Algunos nublados.
REGION 5	Descenso de temperatura. Nublados. Lluvias.
REGION 6	Descenso de temperatura. Nublados. Lluvias.
REGION 7	Descenso de temperatura. Nublados. Algunas lluvias. Vientos débiles del Noreste.
REGION 8	Descenso de temperatura. Nublados. Lluvias. Vientos algo fuertes del Norte.
REGION 9	Ligeras variaciones de temperatura. Nublados. Lluvias. Vientos algo fuertes del Norte.
REGION 10	Ascenso de temperatura. Algunos nublados. Lluvias aisladas. Vientos débiles del Este.

Los datos de Estados Unidos son proporcionados por el Weather Bureau de New Orleans.

Zincografía de la Dirección de Estudios Geográficos y Climatológicos

SERVICIO METEOROLOGICO MEXICANO

CARTA DEL TIEMPO

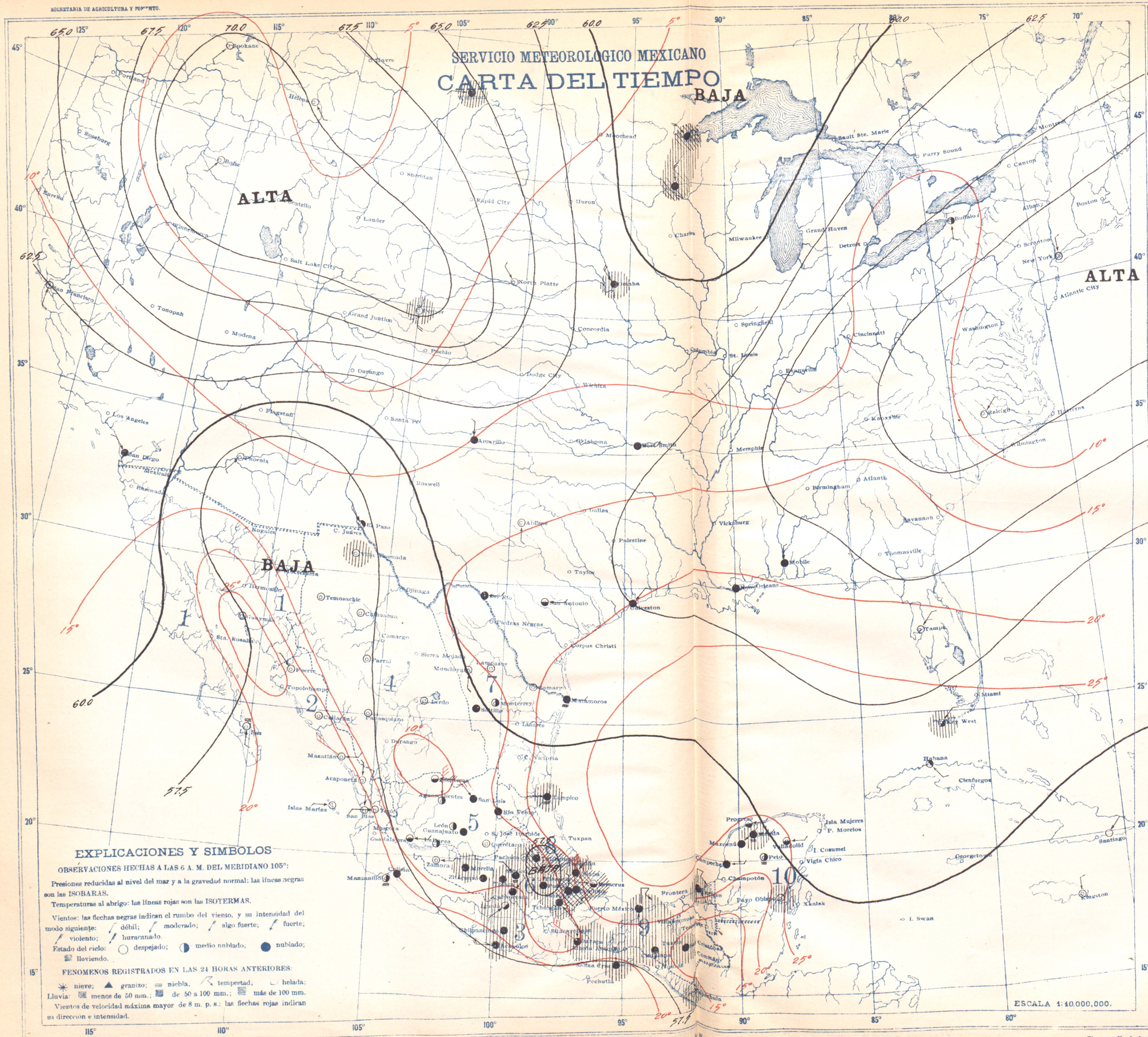

DOMINGO 22 DE OCTUBRE DE 1922

	ESTACIONES	Presión al nivel del mar	Temperatura: Ambiente	Temperatura: Máxima de ayer	Temperatura: Mínima en últimas 12 h.	Lluvias en 24 horas	Altura del barómetro
		+ 700	°	°	°	mm.	
REGION 1	Ensenada						
	Guaymas	58.0	26	38	25	0	3
	Hermosillo						
	La Paz	57.2	18	33	17		10
	Mexicali						
	Sta. Rosalía						
REGION 2	Culiacán	57.2	21	33	19	0	53
	El Fuerte						
	Mazatlán	57.2	24	28	...	0	78
	San Blas	56.8	23	31	23	0	7
	Islas Marías	57.0	22	...	19	0	
REGION 3	Acapulco	57.6	24	29	24	9	7
	Chilpancingo	57.6	18	27	17	3	
	Colima	56.3	20	34	20	0	495
	Manzanillo						
	Oaxaca	58.0	15	20	15	3	
	Pochutla						
	Salina Cruz	57.4	23	25	21	11	56
	Tapachula	58.8	22	29	20	2	168
REGION 4	Camargo, Chih.						
	C. Lerdo	59.0	13	29	13	0	1140
	Chihuahua	56.5	13	23	13	0	1423
	Durango						1886
	Parral						
	Santiago Papasquiaro						
	Temosachic						
	Villa González						
REGION 5	Aguascalientes	58.0	11	26	10	0	1879
	Guadalajara	57.8	14	27	12	0	1556
	Guanajuato	57.8	15	25	12	0	2037
	León	58.4	15	27	13	0	1809
	Querétaro					0	1842
	S. Luis Potosí	.....	14	21	12	0	1877
	Zacatecas, (C. de la B.)	58.6	9	18	8	0	2612
REGION 6	Cuernavaca	57.0	18	24	17	Inap.	1538
	Morelia	57.7	14	23	14	Inap.	1933
	Pachuca	57.7	12	15	11	1	2436
	Puebla	56.0	12	18	12	Inap.	2150
	Tacubaya	57.6	12	18	10	0.5	2308
	Toluca	57.6	10	15	10	Inap.	2675
	Tulancingo	57.4	12	13	11	24	2181
REGION 7	C. Victoria						317
	Lampazos	60.8	15	28	11	0	317
	Matamoros	60.2	22	30	21	0	8
	Monclova						
	Monterrey	60.3	14	25	13	0	528
	Saltillo	59.8	15	22	11	0	1609
REGION 8	Córdoba	58.1	18	20	18	89	871
	Jalapa	57.9	17	19	15	43	1399
	Orizaba	58.6	17	21	16	77	1248
	Río Verde	59.7	16	27	16	0	1012
	Tampico	57.8	21	28	20	26	8
	Tuxpan						
	Veracruz	58.2	23	25	23	53	16
REGION 9	C. del Carmen	59 0	24	26	21	30	
	Comitán						
	Frontera						2
	Puerto México	58.4	22	27	21	7	14
	Rincón Antonio						208
	San Cristóbal	58.0	15	21	13	5	2118
	Villahermosa						20
REGION 10	Campeche	59.8	25	...	24	0	25
	Maxcanú	59.8	24	...	24	0	12
	Mérida	59.9	23	...	22	Inap.	22
	Payo Obispo						4
	Peto	59.6	23	31	21	0	
	Progreso	59.8	24	...	24	0	14
	Valladolid	60.4	25	...	22	0	22

ESTADO GENERAL DEL TIEMPO

Las presiones descendieron en la Mesa Central y en las regiones Norte y Oeste del País. Del ciclón tropical que azotó la región Sur de la Vertiente del Golfo, no quedan más indicios que la depresión relativa de la Mesa Central y las lluvias torrenciales registradas en los Estados de Veracruz y parte montañosa de los de Hidalgo y Puebla. Las lluvias abarcaron la porción Sur de la Mesa Central y los Estados del Sureste, en la región Noroeste dominó buen tiempo.

PROBABILIDADES PARA EL DIA Y LA NOCHE DE MAÑANA

REGION 1	Ligeras variaciones de temperatura. Algunos nublados. Pocas lluvias. Vientos moderados del Noroeste.
REGION 2	Ligeras variaciones de temperatura. Algunos nublados. Pocas lluvias. Vientos moderados del Noroeste.
REGION 3	Ligeras variaciones de temperatura. Nublados. Algunas lluvias. Vientos moderados del Norte.
REGION 4	Ligeras variaciones de temperatura. Algunos nublados. Pocas lluvias.
REGION 5	Ligeras variaciones de temperatura. Nublados. Algunas lluvias.
REGION 6	Ligeras variaciones de temperatura. Nublados Lluvias.
REGION 7	Descenso de temperatura. Nublados. Pocas lluvias. Vientos débiles del Este.
REGION 8	Ligeras variaciones de temperatura. Nublados Algunas lluvias. Vientos moderados del Sureste.
REGION 9	Ligeras variaciones de temperatura. Nublados. Algunas lluvias. Vientos moderados del Sureste.
REGION 10	Vientos moderados del Sureste. Ligeras variaciones de temperatura. Nublados. Lluvias.

Los datos de Estados Unidos son proporcionados por el Weather Bureau y New Orleans.

Zincografía de la Dirección de Estudios Geográficos y Climatológicos

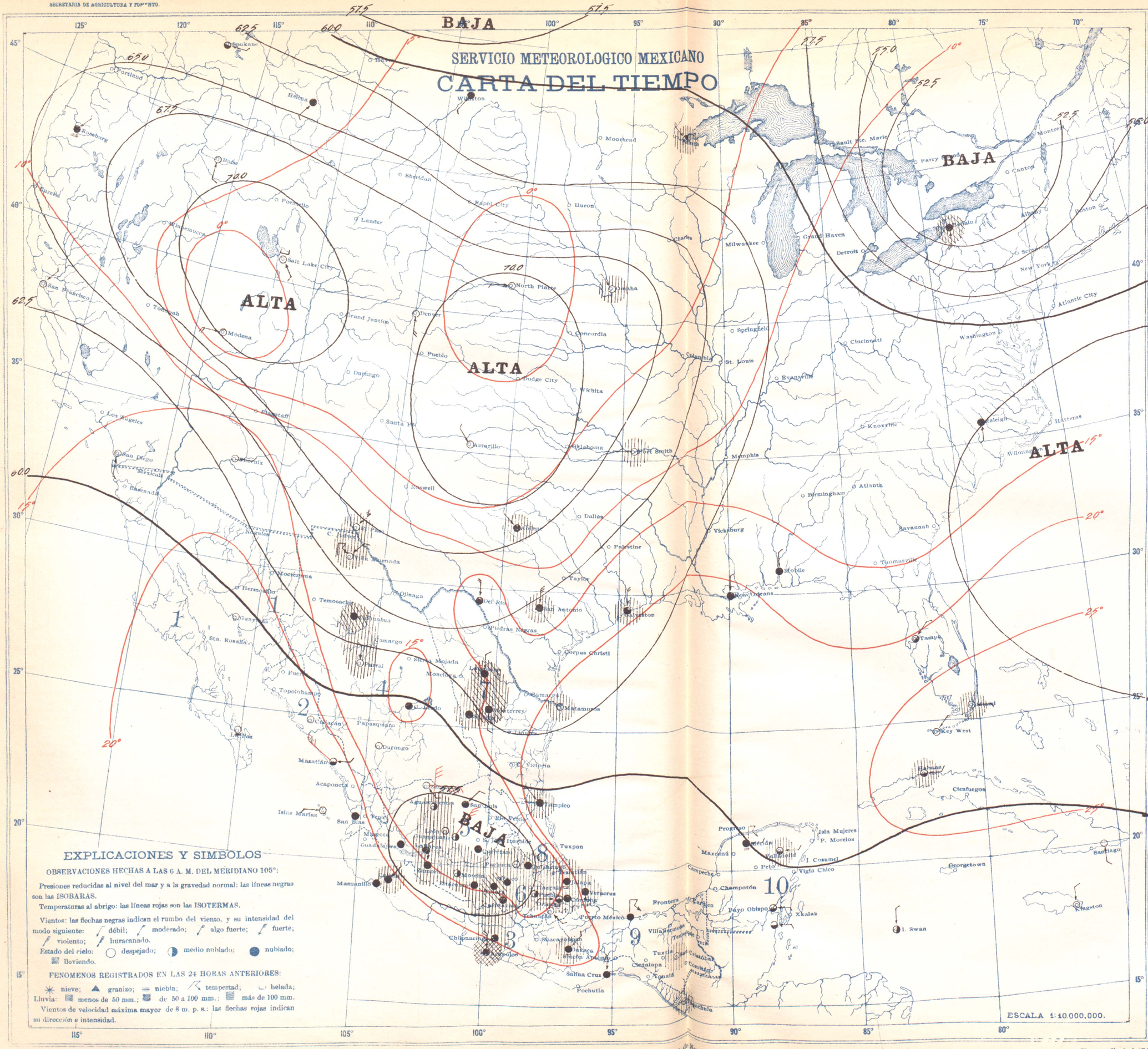

LUNES 23 DE OCTUBRE DE 1922

	ESTACIONES	Presión al nivel del mar	Temperatura: Ambiente	Temperatura: Máxima de ayer	Temperatura: Mínima en últimas 12 h.	Lluvias en 24 horas	Altura del barómetro
		+ 700	°	°	°	mm.	
REGION 1	Ensenada						
	Guaymas	58.2	24	39	23	0	3
	Hermosillo						
	La Paz	57.6	19	...	18	0	10
	Mexicali						
	Sta. Rosalía						
REGION 2	Culiacán	58.2	21	33	20	0	53
	El Fuerte						
	Mazatlán	57.8	25	28	24	0	78
	San Blas	58.0	24	32	24	0	7
	Islas Marías	58.8	23	...	22	0	
REGION 3	Acapulco	59.0	24	26	23	80	7
	Chilpancingo	58.4	17	24	17	28	
	Colima	57.2	21	32	20	3	495
	Manzanillo	57.9	24	31	23	0	
	Oaxaca	58.0	16	23	15	Inap.	
	Pochutla						
	Salina Cruz	58.4	23	26	23	1	56
	Tapachula	58.2	22	...	20	Inap.	168
REGION 4	Camargo, Chih.						
	C. Lerdo	59.1	16	25	16	0	1140
	Chihuahua	63.0	11	...	11	1	1423
	Durango	58.2	11	...	10	0	1886
	Parral						
	Santiago Papasquiaro						
	Temosachic						
	Villa González						
REGION 5	Aguascalientes	56.6	13	27	11	Inap.	1879
	Guadalajara	56.3	17	28	16	0	1556
	Guanajuato	57.1	14	24	14	0	2037
	León	56.4	10	27	7	Inap.	1809
	Querétaro	57.3	15	22	14	0	1842
	S. Luis Potosí	57.0	15	21	15	0	1877
	Zacatecas, (C. de la B.)	58.0	12	19	11	0	2612
REGION 6	Cuernavaca	57.0	16	23	16	11	1538
	Morelia	57.1	14	22	14	1	1933
	Pachuca	57.0	12	16	12	2	2436
	Puebla	57.6	13	20	12	20	2150
	Tacubaya	56.7	11	20	9	24	2308
	Toluca	57.0	11	...	10	9	2675
	Tulancingo	57.2	13	18	12	7	2181
REGION 7	C. Victoria						317
	Lampazos	63.4	15	28	14	8	317
	Matamoros						8
	Monclova						
	Monterrey	63.1	17	27	14	4	528
	Saltillo	62.5	14	29	10	Inap.	1609
REGION 8	Córdoba	58.5	18	23	18	36	871
	Jalapa	58.9	16	20	15	46	1399
	Orizaba	58.6	17	20	16	15	1248
	Río Verde						1012
	Tampico	58.7	23	27	23	23	8
	Tuxpan						
	Veracruz	58.8	23	26	23	30	16
REGION 9	C. del Carmen						
	Comitán						2
	Frontera						14
	Puerto México	59.8	24	29	23	0	208
	Rincón Antonio	58.4	23	29	20	0	2718
	San Cristóbal						20
	Villahermosa						
REGION 10	Campeche						25
	Maxcanú						12
	Mérida	60.0	24	30	22	0	22
	Payo Obispo	58.8	26	...	22	0	4
	Peto						
	Progreso						14
	Valladolid	60.4	23	32	21	Inap.	22

ESTADO GENERAL DEL TIEMPO

La región Norte del país comienza a ser invadida por un anticiclón cuyo centro principal se encuentra en Platte, EE. UU., con presión de 771.6 mm.; la región central está dentro de una zona de altas presiones. Abundantes lluvias se registraron en algunos puntos de la región Sur de la Mesa Central y de los Estados de Guerrero, Tamaulipas y Veracruz. La extensión de las lluvias fue mayor que la registrada ayer.

PROBABILIDADES PARA EL DIA Y LA NOCHE DE MAÑANA

REGION 1	Descenso de temperatura Algunos nublados. Vientos moderados del Noroeste.
REGION 2	Descenso de temperatura. Algunos nublados. Lluvias aisladas. Vientos algo fuertes del Noroeste.
REGION 3	Ligeras variaciones de temperatura. Nublados. Lluvias. Vientos moderados del Norte.
REGION 4	Descenso de temperatura. Nublados. Algunas lluvias.
REGION 5	Descenso de temperatura. Nublados. Lluvias.
REGION 6	Descenso de temperatura. Nublados. Lluvias.
REGION 7	Descenso de temperatura. Nublados. Algunas lluvias. Vientos algo fuertes del Norte.
REGION 8	Descenso de temperatura. Nublados. Lluvias. Vientos violentos del Norte.
REGION 9	Descenso de temperatura. Nublados Lluvias. Vientos fuertes del Norte.
REGION 10	Descenso de temperatura. Nublados. Algunas lluvias. Vientos algo fuertes del Norte.

EXPLICACIONES Y SIMBOLOS

OBSERVACIONES HECHAS A LAS 6 A. M. DEL MERIDIANO 105°:

Presiones reducidas al nivel del mar y a la gravedad normal: las líneas negras son las ISOBARAS.

Temperaturas al abrigo: las líneas rojas son las ISOTERMAS.

Vientos: las flechas negras indican el rumbo del viento, y su intensidad del modo siguiente: débil; moderado; algo fuerte; fuerte; violento; huracanado.

Estado del cielo: despejado; medio nublado; nublado; lloviendo.

FENOMENOS REGISTRADOS EN LAS 24 HORAS ANTERIORES:

nieve; granizo; niebla; tempestad; helada;

Lluvia: menos de 50 mm.; de 50 a 100 mm.; más de 100 mm.

Vientos de velocidad máxima mayor de 8 m. p. s.: las flechas rojas indican su dirección e intensidad.

Los datos de Estados Unidos son proporcionados por el Weather Bureau de New Orleans.

Zincografía de la Dirección de Estudios Geográficos y Climatológicos

SERVICIO METEOROLOGICO MEXICANO

CARTA DEL TIEMPO

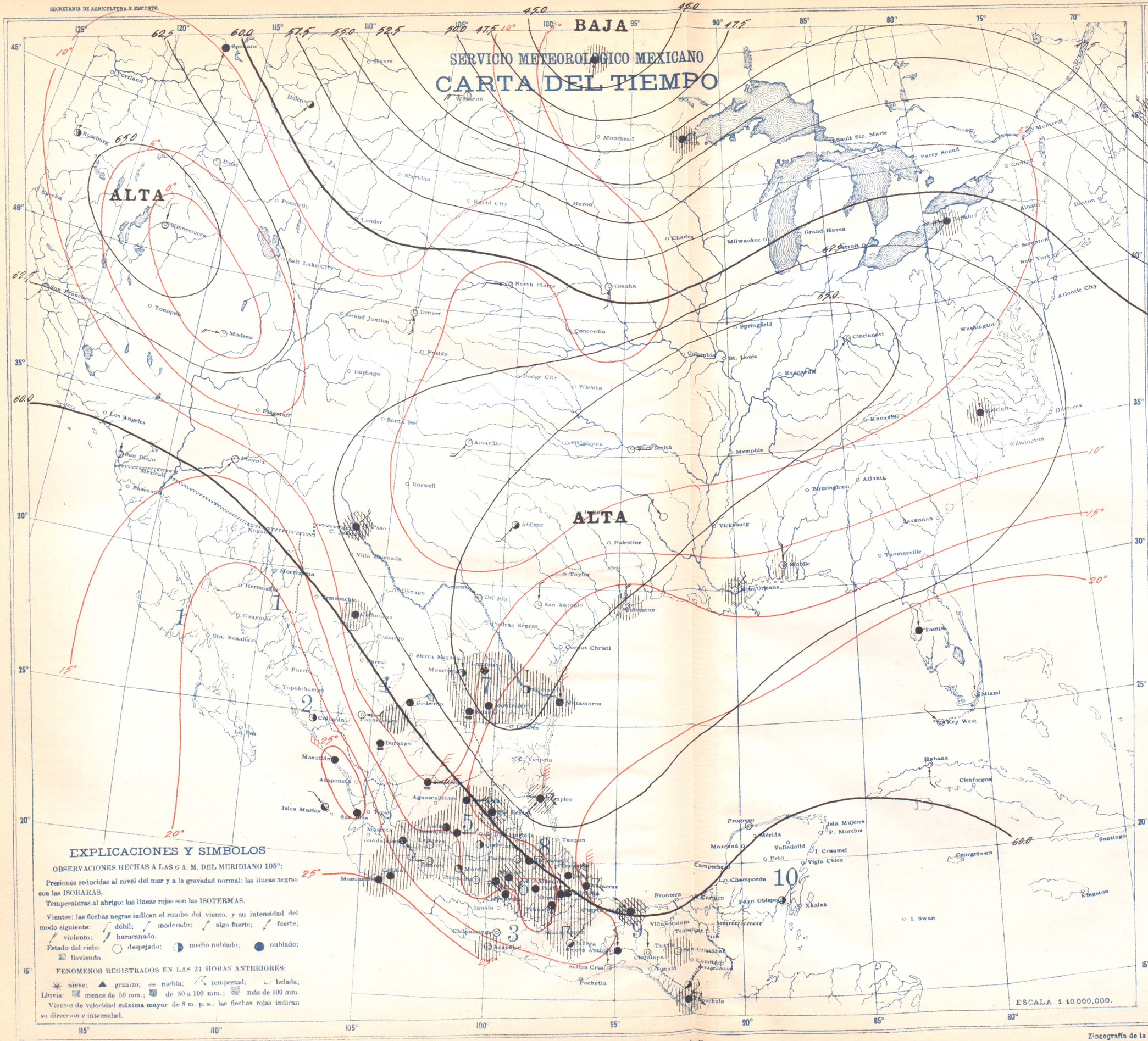

MARTES 24 DE OCTUBRE DE 1922

BAJA — ESTACIONES	Presión al nivel del mar	Temperatura: Ambiente	Temperatura: Máxima de ayer	Temperatura: Mínima en 12 h.	Lluvias en 24 horas	Altura del barómetro
	+ 700	°	°	°	mm.	
REGION 1						
Ensenada						3
Guaymas						
Hermosillo						10
La Paz						
Mexicali						
Sta. Rosalía						
REGION 2						
Culiacán	58.6	22	33	21	0	53
El Fuerte						
Mazatlán	58.2	26	28	25	0	78
San Blas	59.0	25	31	24	0	7
Islas Marías	58.2	24	...	21	0	
REGION 3						
Acapulco	59.2	22	29	21	16	7
Chilpancingo	59.8	14	22	13	0	
Colima	58.0	22	32	21	3	495
Manzanillo	58.1	25	31	24	2	
Oaxaca	58.2	16	27	16	26	
Pochutla						
Salina Cruz	58.6	22	27	22	0	56
Tapachula	58.8	22	31	21	1	168
REGION 4						
Camargo, Chih.						
C. Lerdo	62.0	13	...	13	0	1140
Chihuahua	60.9	8	21	8	1	1423
Durango	58.7	14	23	13	0	1886
Parral						
Santiago Papasquiaro						
Temosachic						
Villa González						
REGION 5						
Aguascalientes						1879
Guadalajara	58.1	17	27	16	3	1556
Guanajuato	58.4	15	23	12	16	2037
León	58.9	13	27	9	6	1809
Querétaro	59.7	13	21	12	6	1842
S. Luis Potosí	59.8	15	21	14	4	1877
Zacatecas, (C. de la B.)	59.0	10	18	9	0	2612
REGION 6						
Cuernavaca	59.0	16	23	16	2	1588
Morelia	59.0	15	21	15	4	1933
Pachuca						2436
Puebla	59.0	13	20	12	1	2150
Tacubaya	58.8	12	21	12	4	2308
Toluca	58.8	10	15	8	2	2675
Tulancingo	59.4	12	22	10	29	2181
REGION 7						
C. Victoria						317
Lampazos	65.3	13	21	11	7	317
Matamoros	63.6	16	26	16	Inap.	8
Monclova						
Monterrey	65.2	15	18	14	6	528
Saltillo	64.6	8	11	6	6	1609
REGION 8						
Córdoba						871
Jalapa	60.1	16	23	16	3	1399
Orizaba	59.6	17	20	17	36	1248
Río Verde	60.1	16	28	15	18	1012
Tampico	63.5	18	30	17	58	8
Tuxpan						
Veracruz	60.0	24	27	23	0	16
REGION 9						
C. del Carmen						
Comitán						
Frontera						2
Puerto México	60.6	23	28	22	10	14
Rincón Antonio	59.0	24	...	20	0	208
San Cristóbal						2118
Villahermosa						20
REGION 10						
Campeche						25
Maxcanú						12
Mérida						22
Payo Obispo	59.6	23	30	22	0	4
Peto						
Progreso	60.4	24	29	24	0	14
Valladolid						22

ESTADO GENERAL DEL TIEMPO

El anticiclón del N. invadió los Estados del Norte y Noreste del país, su intensidad ha disminuido. Vientos fuertes del Norte azotaron las costas del Golfo. Las lluvias abarcaron gran parte de la Mesa Central y Vertiente del Golfo; en la región Sur de la Vertiente del Pacífico y en la Mesa del Norte se registraron algunas.

PROBABILIDADES PARA EL DIA Y LA NOCHE DE MAÑANA

REGION 1	Ligeras variaciones de temperatura. Algunos nublados. Lluvias aisladas. Vientos moderados del Noroeste.
REGION 2	Ligeras variaciones de temperatura. Nublados Algunas lluvias. Vientos moderados del Noroeste.
REGION 3	Ligeras variaciones de temperatura. Nublados. Lluvias. Vientos moderados del Noroeste.
REGION 4	Ligeras variaciones de temperatura. Algunos nublados. Pocas lluvias.
REGION 5	Ascenso de temperatura. Algunos nublados. Lluvias aisladas.
REGION 6	Ascenso de temperatura. Algunos nublados. Lluvias aisladas.
REGION 7	Ascenso de temperatura. Algunos nublados. Pocas lluvias. Vientos moderados del Sureste.
REGION 8	Ascenso de temperatura. Algunos nublados. Lluvias aisladas. Vientos moderados del Este.
REGION 9	Ascenso de temperatura. Algunos nublados. Lluvias aisladas. Vientos moderados del Sureste.
REGION 10	Ligeras variaciones de temperatura. Algunos nublados. Pocas lluvias. Vientos moderados del Sureste.

Los datos de Estados Unidos son proporcionados por el Weather Bureau de New Orleans.

Zincografía de la Dirección de Estudios Geográficos y Climatológicos

SERVICIO METEOROLOGICO MEXICANO

CARTA DEL TIEMPO

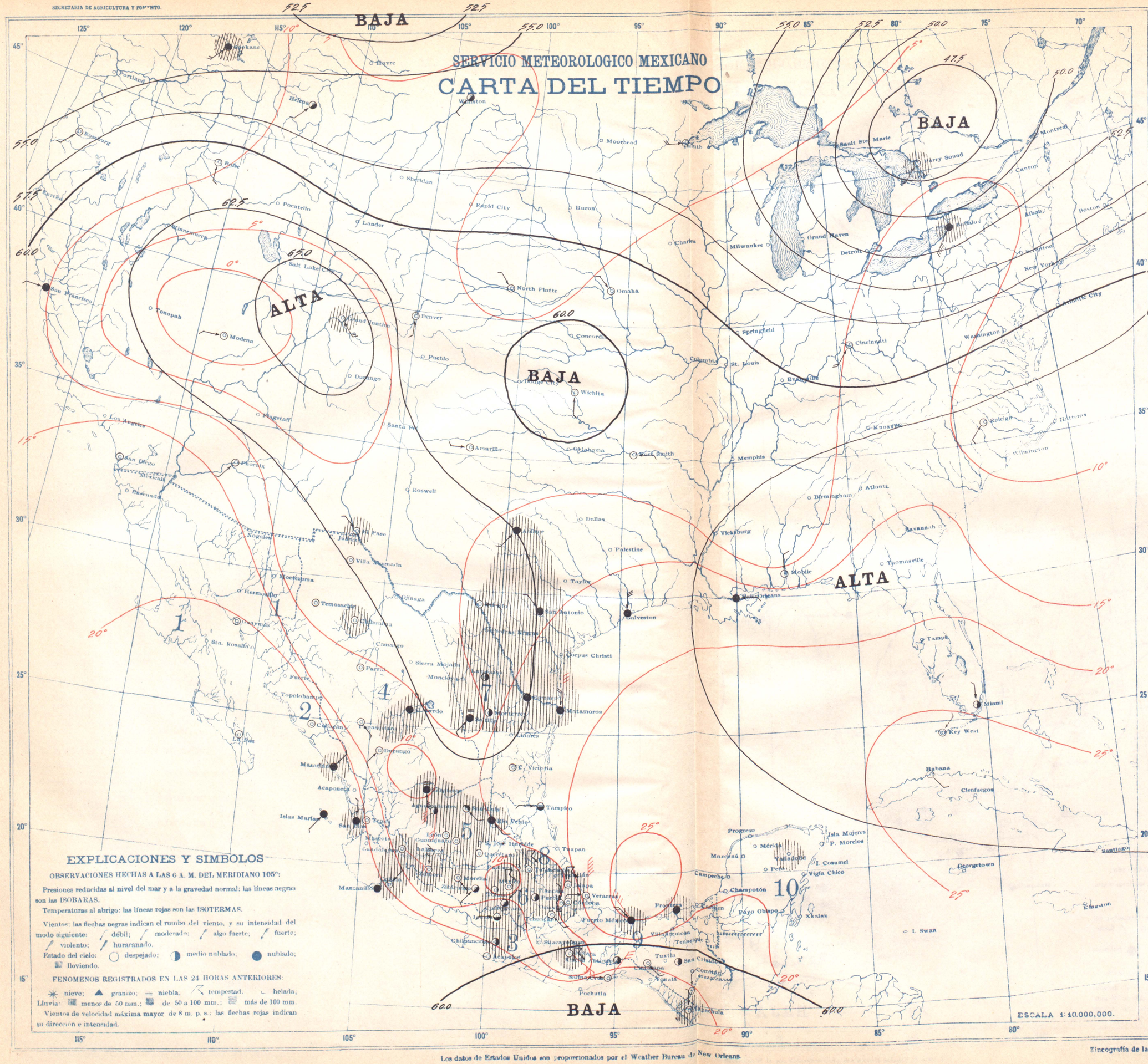

MIERCOLES 25 DE OCTUBRE DE 1922

	ESTACIONES	Presión al nivel del mar	Temperatura: Ambiente	Temperatura: Máxima de ayer	Temperatura: Mínima en últimas 12 h.	Lluvias en 24 horas	Altura del barómetro
		+ 700	°	°	°	mm.	
REGION 1	Ensenada						3
	Guaymas						
	Hermosillo						10
	La Paz						
	Mexicali						
	Sta. Rosalía						
REGION 2	Culiacán						53
	El Fuerte						
	Mazatlán	60.8	25	27	25	Inap.	7.8
	San Blas						7
	Islas Marías						
REGION 3	Acapulco	60.6	22	29	22	0	7
	Chilpancingo	60.7	14	26	14	Inap.	
	Colima	61.4	18	27	17	Inap.	495
	Manzanillo	61.5	23	28	22	0	
	Oaxaca	59.7	14	27	14	2	
	Pochutla						
	Salina Cruz	59.8	23	29	23	0	56
	Tapachula	59.8	22	30	20	Inap.	168
REGION 4	Camargo, Chih.						
	C. Lerdo	61.4	14	...	14	3	1140
	Chihuahua	62.3	6	12	6	1	1423
	Durango	61.0	14	24	14	0	1886
	Parral						
	Santiago Papasquiaro						
	Temosachic						
	Villa González						
REGION 5	Aguascalientes	61.0	13	24	11	Inap.	1879
	Guadalajara	60.5	13	24	12	1	1556
	Guanajuato	60.3	14	25	13	Inap.	2037
	León	61.4	16	26	10	0	1809
	Querétaro						1842
	S. Luis Potosí	62.0	14	30	14	4	1877
	Zacatecas, (C. de la B.)	61.0	10	15	9	Inap.	2612
REGION 6	Cuernavaca	60.8	16	23	15	0	1538
	Morelia						1933
	Pachuca	60.5	11	18	11	1	2436
	Puebla	60.3	14	22	13	Inap.	2150
	Tacubaya	60.7	9	23	8	Inap.	2308
	Toluca	61.1	8	...	6	0	2675
	Tulancingo	60.8	12	20	10	5	2181
REGION 7	C. Victoria						317
	Lampazos	62.6	13	...	12	3	317
	Matamoros	61.8	17	23	16	4	8
	Monclova						
	Monterrey	63.0	15	20	14	Inap.	528
	Saltillo	62.6	9	13	8	1	1609
REGION 8	Córdoba	61.1	18	21	18	10	871
	Jalapa	60.9	17	26	14	6	1399
	Orizaba	61.0	16	21	14	2	1248
	Río Verde						1012
	Tampico	61.5	19	23	18	0	8
	Tuxpan						
	Veracruz	61.2	23	25	22	0	16
REGION 9	C. del Carmen						
	Comitán						
	Frontera	60.4	24	33	24	3	2
	Puerto México	61.4	25	27	23	7	14
	Rincón Antonio						208
	San Cristóbal						2718
	Villahermosa						20
REGION 10	Campeche						25
	Maxcanú						12
	Mérida						22
	Payo Obispo						4
	Peto						
	Progreso						14
	Valladolid						22

ESTADO GENERAL DEL TIEMPO

Un anticiclón poco intenso, centrado en Grand Junction, EE. UU., extiende su área a gran parte del país. La pendiente barométrica es débil. Aun se registraron algunas ráfagas de vientos fuertes del Norte en las costas del Golfo. Las lluvias disminuyeron en la Mesa Central y en la Vertiente del Golfo, aumentaron en la Mesa del Norte y en la Vertiente del Pacífico.

PROBABILIDADES PARA EL DIA Y LA NOCHE DE MAÑANA

REGION 1	Ligeras variaciones de temperatura. Nublados. Algunas lluvias. Vientos débiles del Noroeste.
REGION 2	Ligeras variaciones de temperatura. Nublados Algunas lluvias. Vientos débiles del Noroeste.
REGION 3	Ligeras variaciones de temperatura. Nublados. Algunas lluvias. Vientos débiles del Oeste.
REGION 4	Ascenso de temperatura. Nublados. Algunas lluvias.
REGION 5	Ascenso de temperatura. Algunos nublados. Pocas lluvias.
REGION 6	Ascenso de temperatura. Algunos nublados. Pocas lluvias.
REGION 7	Ligeras variaciones de temperatura. Algunos nublados. Lluvias aisladas. Vientos moderados del Este.
REGION 8	Ligeras variaciones de temperatura. Algunos nublados. Pocas lluvias. Vientos débiles del Este.
REGION 9	Ligeras variaciones de temperatura. Algunos nublados. Lluvias aisladas. Vientos débiles del Este.
REGION 10	Ligeras variaciones de temperatura. Algunos nublados. Lluvias aisladas Vientos débiles del Este.

Los datos de Estados Unidos son proporcionados por el Weather Bureau de New Orleans.

Zincografía de la Dirección de Estudios Geográficos y Climatológicos

SERVICIO METEOROLOGICO MEXICANO

CARTA DEL TIEMPO

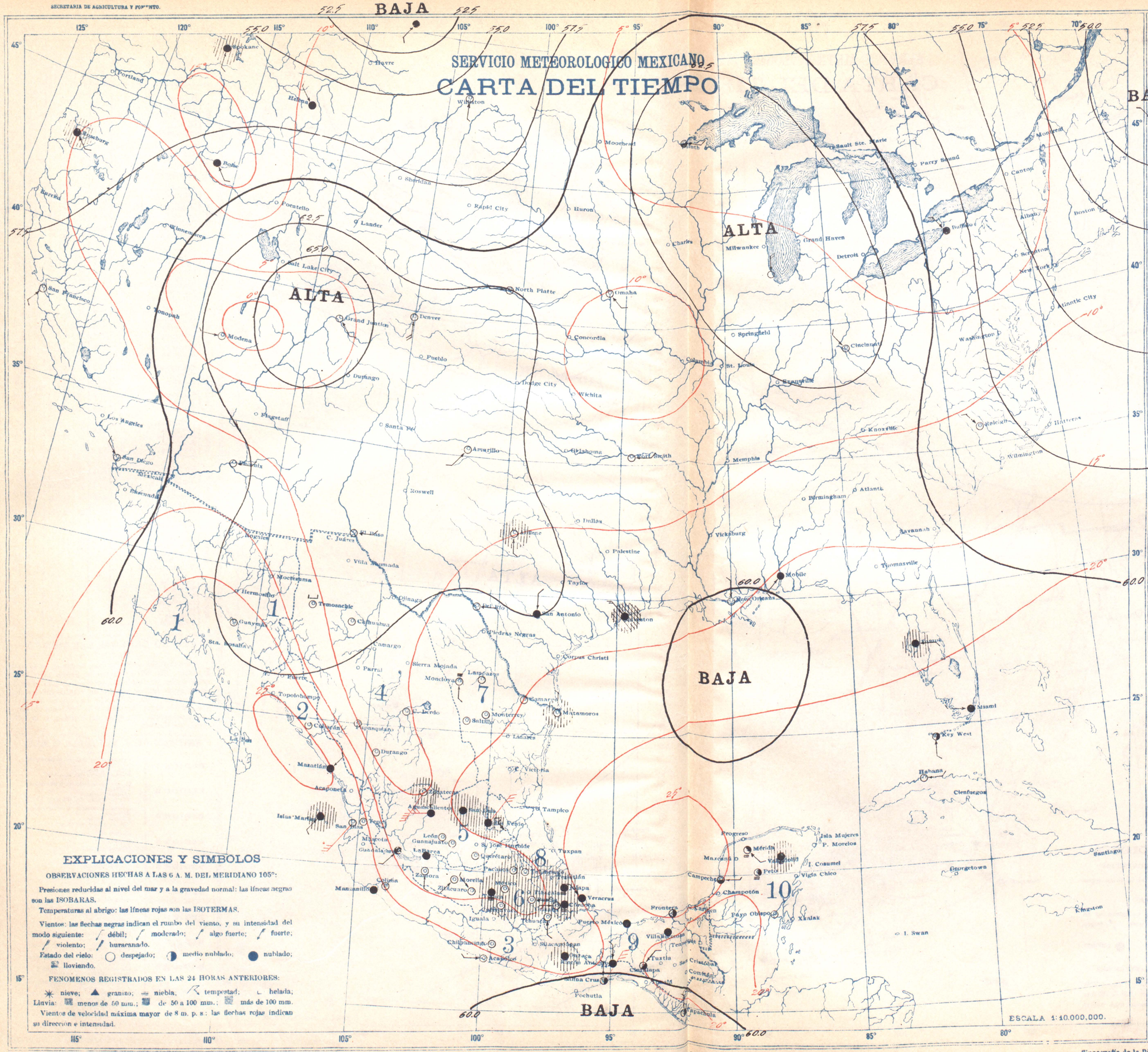

JUEVES 26 DE OCTUBRE DE 1922

	ESTACIONES	Presión en nivel del mar	TEMPERATURA Ambiente	Máxima de ayer	Mínima en últimas 12 h.	Lluvias en 24 horas	Altura del barómetro
		+ 700	°	°	°	mm.	
REGION 1	Ensenada	62.8	22	38	15	0	3
	Guaymas						
	Hermosillo						
	La Paz						10
	Mexicali						
	Sta. Rosalía						
REGION 2	Culiacán	61.6	21	33	21	0	53
	El Fuerte						
	Mazatlán	61.4	25	29	24	0	78
	San Blas	61.0	23	29	23	0	7
	Islas Marías	60.2	23	27	21	6	
REGION 3	Acapulco	60.2	23	30	23	0	7
	Chilpancingo	61.0	16	27	15	0	
	Colima	60.9	18	31	17	0	495
	Manzanillo	60.7	23	31	22	0	
	Oaxaca	60.2	17	28	17	2	
	Pochutla						
	Salina Cruz	59.4	24	29	23	0	56
	Tapachula	59.4	23	32	21	0	168
REGION 4	Camargo, Chih.						
	C. Lerdo	61.4	10	27	10	0	1140
	Chihuahua	62.7	9	20	8	0	1423
	Durango	61.7	10	...	10	0	1886
	Parral						
	Santiago Papasquiaro						
	Temosachic						
	Villa González						
REGION 5	Aguascalientes	61.3	14	23	12	0	1879
	Guadalajara	60.6	14	26	12	0	1556
	Guanajuato	62.0	12	24	11	0	2037
	León	61.0	13	24	11	0	1809
	Querétaro	60.5	15	23	11	0	1842
	S. Luis Potosí	61.0	16	23	15	Inap.	1877
	Zacatecas, (C. de la B.)	61.4	10	14	8	1	2612
REGION 6	Cuernavaca	60.6	18	25	16	Inap.	1538
	Morelia	61.4	11	22	11	0	1933
	Pachuca	60.5	11	19	11	Inap.	2436
	Puebla	60.5	10	21	10	5	2150
	Tacubaya	61.0	11	23	10	5	2308
	Toluca	61.3	8	17	7	2	2675
	Tulancingo	60.8	12	22	12	13	2181
REGION 7	C. Victoria						317
	Lampazos	62.0	14	23	7	0	317
	Matamoros	61.8	16	...	16	Inap.	8
	Monclova						
	Monterrey	61.9	14	22	14	0	528
	Saltillo	61.5	11	21	10	0	1609
REGION 8	Córdoba	60.5	19	22	19	1	871
	Jalapa	60.3	17	23	17	Inap.	1399
	Orizaba	61.0	16	22	15	0	1248
	Río Verde	61.0	18	30	18	5	1012
	Tampico						8
	Tuxpan						
	Veracruz	60.6	24	26	24	0	16
REGION 9	C. del Carmen						
	Comitán						
	Frontera	60.6	26	30	25	0	2
	Puerto México	60.8	25	27	24	0	14
	Rincón Antonio	59.6	24	29	21	0	208
	San Cristóbal						2118
	Villahermosa	60.3	23	32	22	0	20
REGION 10	Campeche	60.1	25	30	25	0	25
	Maxcanú						12
	Mérida	60.0	24	31	22	0	22
	Payo Obispo	60.0	22	...	21	0	4
	Peto	60.8	23	31	21	0	
	Progreso						14
	Valladolid	60.2	22	32	...	Inap.	22

ESTADO GENERAL DEL TIEMPO

Las presiones se encuentran ligeramente altas en la región Norte del país. La pendiente barométrica es débil. En la cuenca del Golfo existe una depresión poco intensa. Las lluvias abarcaron gran parte de la Vertiente del Golfo y las regiones Sur y Noreste de la Mesa Central. En la Mesa del Norte dominó buen tiempo, registrándose heladas en algunos puntos de su parte montañosa.

PROBABILIDADES PARA EL DIA Y LA NOCHE DE MAÑANA

REGION 1	Ligeras variaciones de temperatura. Dominará buen tiempo. Vientos débiles del Noroeste.
REGION 2	Ligeras variaciones de temperatura. Algunos nublados. Pocas lluvias. Vientos débiles del Oeste.
REGION 3	Ligeras variaciones de temperatura. Algunos nublados. Lluvias aisladas. Vientos débiles del Este.
REGION 4	Ligeras variaciones de temperatura. Dominará buen tiempo.
REGION 5	Ligeras variaciones de temperatura. Dominará buen tiempo.
REGION 6	Ligeras variaciones de temperatura. Dominará buen tiempo.
REGION 7	Ligeras variaciones de temperatura. Algunos nublados. Pocas lluvias. Vientos débiles del Este.
REGION 8	Ligeras variaciones de temperatura. Algunos nublados. Lluvias aisladas. Vientos moderados del Este.
REGION 9	Ligeras variaciones de temperatura. Algunos nublados. Pocas lluvias. Vientos débiles del Este.
REGION 10	Ligeras variaciones de temperatura. Algunos nublados. Lluvias aisladas. Vientos débiles del Este.

Los datos de Estados Unidos son proporcionados por el Weather Bureau de New Orleans.

Zincografía de la Dirección de Estudios Geográficos y Climatológicos

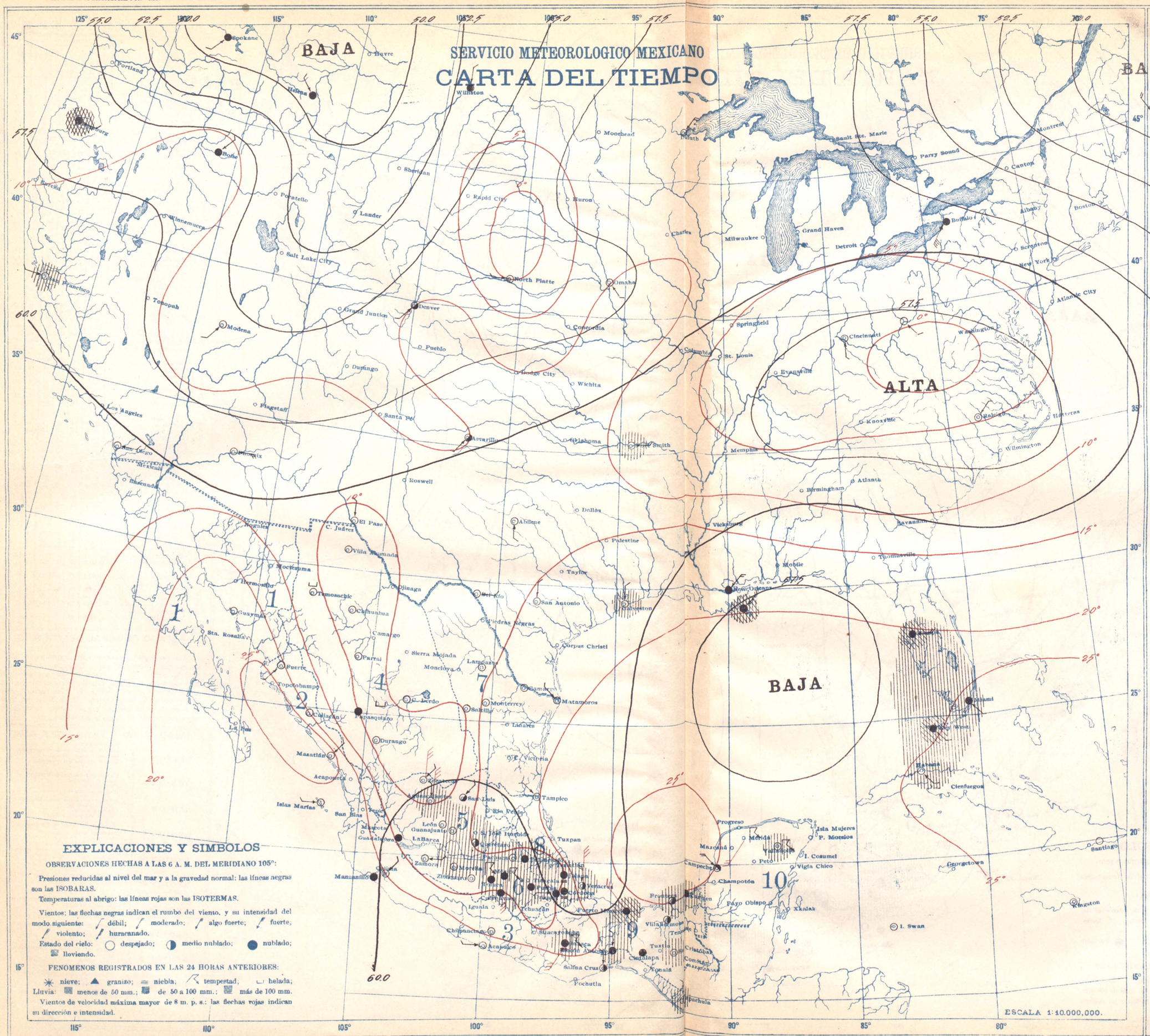

Los datos de Estados Unidos son proporcionados por el Weather Bureau New Orleans.

VIERNES 27 DE OCTUBRE DE 1922

	ESTACIONES	Presión al nivel del mar	Temperatura Ambiente	Máxima de ayer	Mínima en 24 horas	Mínima en 24 horas	Lluvias en 24 horas	Altura del barómetro
		+ 700	°	°	°		mm.	
REGION 1	Ensenada							
	Guaymas	61.0	22	..	21		0	3
	Hermosillo							
	La Paz							10
	Mexicali							
	Sta. Rosalía							
REGION 2	Culiacán	60.2	20	34	20		0	53
	El Fuerte							
	Mazatlán	60.0	25	28	24		0	78
	San Blas							7
	Islas Marías	60.4	24	32	22		0	
REGION 3	Acapulco	59.8	23	30	23		0	7
	Chilpancingo	59.6	16	28	15		0	
	Colima	59.9	18	32	18		0	495
	Manzanillo	60.1	24	31	23		0	
	Oaxaca	59.6	17	28	17		12	
	Pochutla							
	Salina Cruz	59.2	24	30	23		0	56
	Tapachula	58.8	24	32	22		Inap.	168
REGION 4	Camargo, Chih.							
	C. Lerdo	61.8	11	25	10		0	1140
	Chihuahua	60.5	8	22	8		0	1423
	Durango	61.9	8	...	8		0	1886
	Parral							
	Santiago Papasquiaro							
	Temosachic							
	Villa González							
REGION 5	Aguascalientes	59.3	10	26	10		Inap.	1879
	Guadalajara	59.2	15	26	12		0	1556
	Guanajuato	59.7	14	25	11		3	2037
	León	59.6	13	27	11		0	1809
	Querétaro	59.8	16	24	14		Inap.	1842
	S. Luis Potosí	59.8	14	24	13		0	1877
	Zacatecas, (C. de la B.)	60.4	9	16	9		0	2612
REGION 6	Cuernavaca	59.0	18	25	17		Inap.	1538
	Morelia							1933
	Pachuca	59.1	13	20	13		Inap.	2436
	Puebla	58.1	14	22	12		3	2150
	Tacubaya	58.9	11	23	10		14	2308
	Toluca	59.0	10	19	6		Inap.	2675
	Tulancingo	59.0	12	22	12		Inap.	2181
REGION 7	C. Victoria							317
	Lampazos	61.0	13	27	12		0	317
	Matamoros	61.2	17	26	15		0	8
	Monclova							
	Monterrey	61.5	16	27	14		0	528
	Saltillo	60.9	10	23	9		0	1609
REGION 8	Córdoba	60.4	16	22	16		38	871
	Jalapa	60.3	15	20	12		14	1399
	Orizaba	60.5	15	21	14		9	1248
	Río Verde							1012
	Tampico	61.3	20	28	19		0	8
	Tuxpan							
	Veracruz	60.4	25	26	25		7	16
REGION 9	C. del Carmen	59.9	24	28	23		Inap.	
	Comitán							
	Frontera	59.8	25	30	23		38	2
	Puerto México	60.0	22	28	21		56	14
	Rincón Antonio	59.8	24	30	20		10	208
	San Cristóbal							2118
	Villahermosa	58.9	22	30	20		0	20
REGION 10	Campeche	59.9	25	28	25		0	25
	Maxcanú							12
	Mérida							22
	Payo Obispo							4
	Peto							
	Progreso							14
	Valladolid							22

ESTADO GENERAL DEL TIEMPO

La presión descendió en la mayor parte del país. La pendiente barométrica es débil. La depresión del Golfo se ha acentuado encontrándose en la porción NE. Las lluvias disminuyeron en extensión, registrándose algunas en la porción Sur de la Vertiente del Golfo y en la Mesa Central. Las precipitaciones más intensas se anotaron en los Estados de Tabasco y Veracruz. En la Mesa del Norte dominó buen tiempo, registrándose algunas heladas en la porción Occidental.

PROBABILIDADES PARA EL DIA Y LA NOCHE DE MAÑANA

REGION 1	Ligeras variaciones de temperatura. Algunos nublados. Vientos moderados del Noroeste.
REGION 2	Ligeras variaciones de temperatura. Algunos nublados. Pocas lluvias. Vientos algo fuertes del Noroeste.
REGION 3	Ligeras variaciones de temperatura. Algunos nublados. Lluvias aisladas. Vientos débiles del Norte.
REGION 4	Ligeras variaciones de temperatura. Dominará buen tiempo.
REGION 5	Ligeras variaciones de temperatura. Dominará buen tiempo.
REGION 6	Ligeras variaciones de temperatura. Algunos nublados. Pocas lluvias.
REGION 7	Ligeras variaciones de temperatura. Algunos nublados. Pocas lluvias. Vientos moderados del Este.
REGION 8	Ligeras variaciones de temperatura. Algunos nublados. Lluvias aisladas. Vientos moderados del Noreste.
REGION 9	Ligeras variaciones de temperatura. Algunos nublados. Lluvias aisladas. Vientos moderados del Norte.
REGION 10	Ligeras variaciones de temperatura. Algunos nublados. Pocas lluvias. Vientos débiles del Oeste.

Zincografía de la Dirección de Estudios Geográficos y Climatológicos

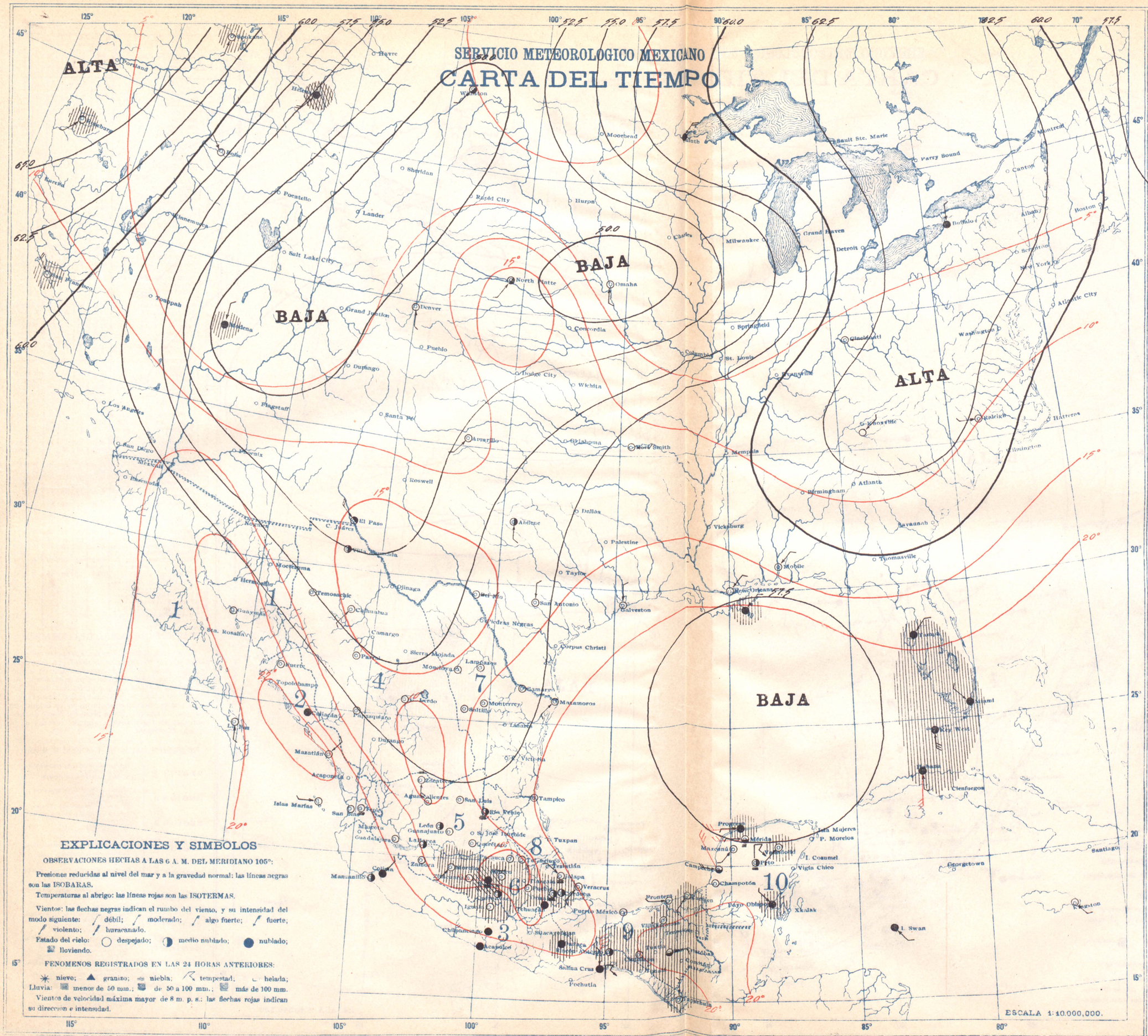

SABADO 28 DE OCTUBRE DE 1922

	ESTACIONES	Presión al nivel del mar	Temperatura Ambiente	Temperatura Máxima de ayer	Temperatura Mínima en 24 hrs.	Lluvias en 24 horas	Altura del barómetro
		+ 700	°	°	°	mm.	
REGION 1	Ensenada						
	Guaymas	58.8	23	37	22	0	3
	Hermosillo						
	La Paz	58.4	19	34	18	0	10
	Mexicali						
	Topolobampo						
REGION 2	Culiacán	59.6	20	34	17	0	53
	El Fuerte						
	Mazatlán	58.8	25	28	24	0	78
	San Blas	58.4	23	30	22	0	7
	Islas Marías	58.6	22	30	21	0	
REGION 3	Acapulco	59.4	24	30	24	0	7
	Chilpancingo	58.8	17	27	17	0	
	Colima	59.0	21	31	19	0	495
	Manzanillo	59.1	24	31	23	0	
	Oaxaca	58.6	17	24	17	Inap.	
	Pochutla						
	Salina Cruz	58.0	24	30	25	0	56
	Tapachula	58.4	22	33	20	17	168
REGION 4	Camargo, Chih.						
	C. Lerdo	57.4	10	27	10	0	1140
	Chihuahua	53.0	16	24	13	0	1423
	Durango						1886
	Parral						
	Santiago Papasquiaro						
	Temosachic						
	Villa González						
REGION 5	Aguascalientes	58.0	10	27	8	0	1879
	Guadalajara	57.8	15	27	14	0	1556
	Guanajuato	58.7	11	27	11	0	2037
	León	58.1	15	29	12	0	1809
	Querétaro	58.4	16	24	10	0	1842
	S. Luis Potosí	58.0	11	22	11	0	1877
	Zacatecas, (C. de la B.)	57.8	10	18	9	0	2612
REGION 6	Cuernavaca						1538
	Morelia	58.3	13	24	13	Inap.	1933
	Pachuca	58.8	9	18	8	0	2436
	Puebla	58.3	14	21	10	0.5	2150
	Tacubaya	58.5	9	22	8	2	2308
	Toluca	58.1	9	17	–	0.5	2675
	Tulancingo	58.2	10	20	8	0	2181
REGION 7	C. Victoria						317
	Lampazos	56.0	14	38	8	0	317
	Matamoros	57.8	16	29	15	0	8
	Monclova						
	Monterrey	56.9	16	28	16	0	528
	Saltillo	56.9	14	24	11	0	1609
REGION 8	Córdoba	58.6	16	22	15	Inap.	871
	Jalapa	58.9	15	20	13	0	1399
	Orizaba	58.8	14	24	13	8	1248
	Río Verde	58.6	16	30	15	0	1012
	Tampico	58.3	20	29	19	0	8
	Tuxpan						
	Veracruz	58.4	23	26	23	0	16
REGION 9	C. del Carmen	58.4	24	27	22	Inap.	
	Comitán						
	Frontera	59.0	24	29	22	0	2
	Puerto México	59.0	22	27	21	0	14
	Rincón Antonio	58.4	22	29	19	2	208
	San Cristóbal	58.0	16	24	11	0	2118
	Villahermosa	58.7	20	29	20	Inap.	20
REGION 10	Campeche	58.0	26	27	26	0	25
	Maxcanú	57.8	21	30	21	0	12
	Mérida	57 4	23	31	21	0	22
	Payo Obispo	586	22	33	22	3	4
	Peto	580	19	30	24	0	
	Progreso	574	23	28	22	8	14
	Valladolid	58 2	21	30	19	Inap.	22

ESTADO GENERAL DEL TIEMPO

Los Estados del Norte están bajo la influencia de una depresión bastante intensa, que tiene su centro en el Estado del Colorado, EE. UU. El centro ciclónico del Golfo persiste, aunque sin intensificarse notablemente. La pendiente barométrica es moderada en la región Norte. Las lluvias disminuyeron en general, registrándose algunas en los Estados del Sureste y en la porción Sur de la Mesa Central.

PROBABILIDADES PARA EL DIA Y LA NOCHE DE MAÑANA

REGION 1	Descenso de temperatura. Algunos nublados. Pocas lluvias. Vientos moderados del Noroeste.
REGION 2	Descenso de temperatura. Algunos nublados. Pocas lluvias. Vientos algo fuertes del Noroeste.
REGION 3	Ligeras variaciones de temperatura. Algunos nublados. Pocas lluvias. Vientos moderados del Oeste.
REGION 4	Ligeras variaciones de temperatura. Dominará buen tiempo.
REGION 5	Ligeras variaciones de temperatura. Dominará buen tiempo.
REGION 6	Ligeras variaciones de temperatura. Dominará buen tiempo.
REGION 7	Ascenso de temperatura. Algunos nublados. Pocas lluvias. Vientos moderados del Sureste.
REGION 8	Ligeras variaciones de temperatura. Algunos nublados. Pocas lluvias. Vientos moderados del Suroeste.
REGION 9	Ligeras variaciones de temperatura. Algunos nublados. Vientos moderados del Suroeste.
REGION 10	Ligeras variaciones de temperatura. Algunos nublados. Vientos moderados del Suroeste.

Los datos de Estados Unidos son proporcionados por el Weather Bureau de New Orleans.

Zincografía de la Dirección de Estudios Geográficos y Climatológicos

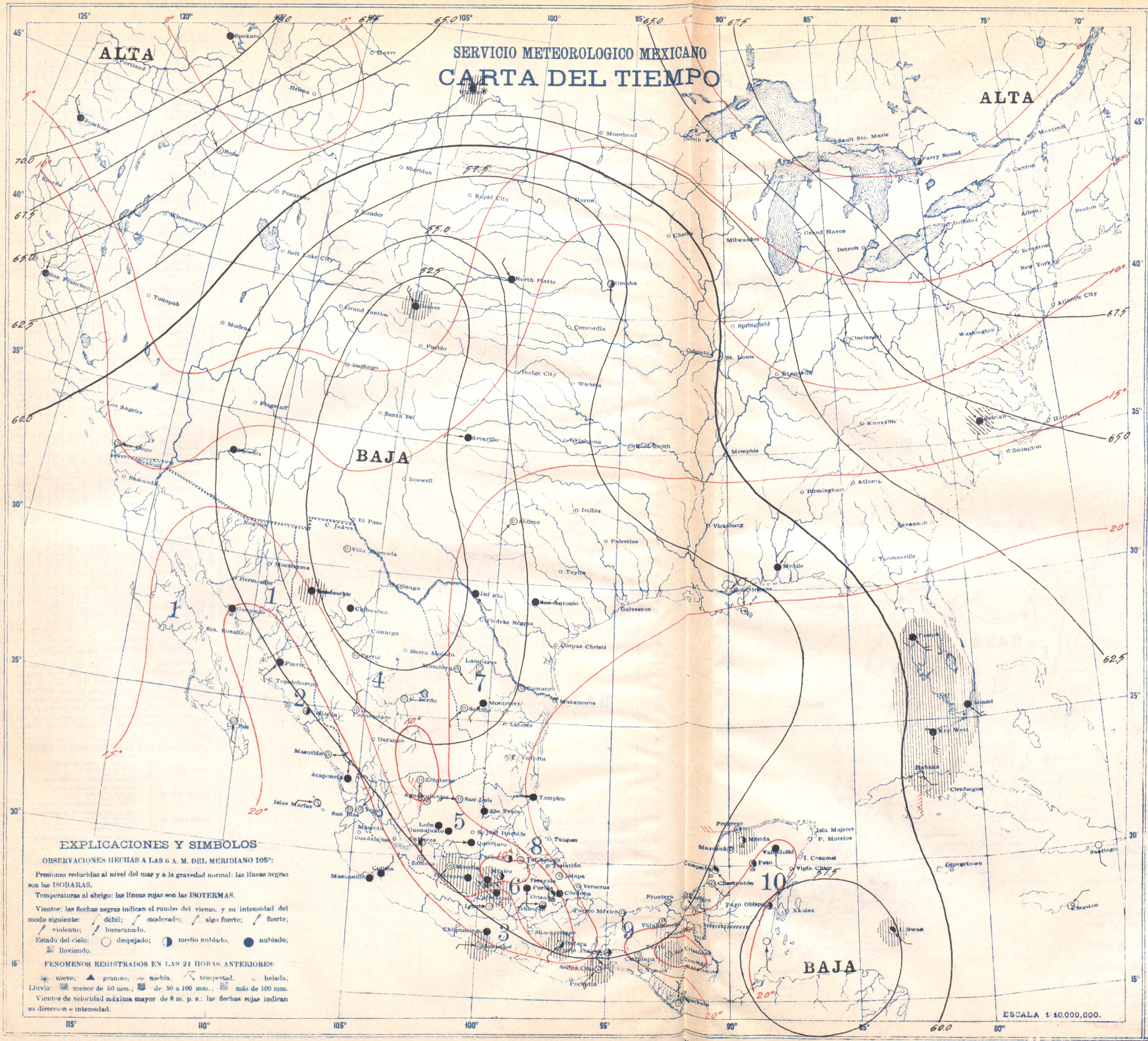

DOMINGO 29 DE OCTUBRE DE 1922

	ESTACIONES	Presión al nivel del mar	Temperatura: Ambiente	Temperatura: Máxima de ayer	Temperatura: Mínima en últimas 24 h.	Lluvias en 24 horas	Altura del barómetro
		+ 700	°	°	°	mm.	
REGION 1	Ensenada						
	Guaymas	58.2	20	33	20	0	3
	Hermosillo						
	La Paz	58.6	16	31	15	0	10
	Mexicali						
	Sta. Rosalía						
REGION 2	Culiacán	58.2	21	28	20	0	53
	El Fuerte						
	Mazatlán	58.8	24	28	23	0	78
	San Blas	58.6	22	32	22	0	7
	Islas Marías	58.6	22	30	19	0	
REGION 3	Acapulco	58.8	24	31	23	inap.	7
	Chilpancingo	58.6	18	24	17	0	
	Colima	58.8	21	31	20	0	495
	Manzanillo	58.7	24	30	22	0	
	Oaxaca	57.3	14	25	14	2	
	Pochutla						
	Salina Cruz	57.6	26	28	24	9	56
	Tapachula	58.4	21	32	19	0	168
REGION 4	Camargo, Chih.						
	C. Lerdo	54.6	13	30	13	0	1140
	Chihuahua	50.3	14	26	14	0	1423
	Durango						1886
	Parral						
	Santiago Papasquiaro						
	Temosachic						
	Villa González						
REGION 5	Aguascalientes	57.4	13	26	7	0	1879
	Guadalajara						1556
	Guanajuato	56.7	13	26	12	0	2037
	León	56.4	14	27	10	0	1809
	Querétaro	57.4	14	25	12	0	1842
	S. Luis Potosí	57.0	15	26	15	0	1877
	Zacatecas, (C. de la B.)	57.4	6	17	6	0	2612
REGION 6	Cuernavaca	56.5	18	22	16	inap.	1538
	Morelia	57.7	12	23	11	2	1933
	Pachuca	57.1	12	20	11	0	2438
	Puebla	56.9	14	20	14	0	2150
	Tacubaya	55.3	10	23	9	0	2308
	Toluca	56.6	10	18	..	inap.	2675
	Tulancingo	56.8	10	23	10	0	2181
REGION 7	C. Victoria						317
	Lampazos	53.8	16	31	10	0	317
	Matamoros						8
	Monclova						
	Monterrey	53.9	17	28	16	0	528
	Saltillo	53.9	16	27	14	0	1609
REGION 8	Córdoba	56.9	16	25	16	0	871
	Jalapa	56.0	18	22	15	0	1399
	Orizaba	57.0	14	23	14	0	1248
	Río Verde	56.0	17	32	17	0	1012
	Tampico	55.9	22	29	21	0	8
	Tuxpan						
	Veracruz	55.8	24	27	24	0	16
REGION 9	C. del Carmen	57.0	25	...	22	0	
	Comitán						
	Frontera	56.8	24	29	22	0	2
	Puerto México	57.0	23	30	21	0	14
	Rincón Antonio	57.3	24	30	22	0	208
	San Cristóbal	57.6	14	23	9	0	2118
	Villahermosa	57.0	21	29	20	0	20
REGION 10	Campeche	58.1	24	28	22	0	25
	Maxcanú	58.2	21	30	20	0	12
	Mérida	58.6	22	28	20	inap.	22
	Payo Obispo	57.4	22	30	20	0	4
	Peto	59.0	20	31	24	0	
	Progreso	58.0	22	28	21	0	14
	Valladolid	58.4	19	31	19	0	22

ESTADO GENERAL DEL TIEMPO

Las presiones continuaron en descenso en la mayor parte del país, siendo la más baja la registrada en Chihuahua, Chih. Solamente hubo lluvias en la región Suroeste de la Mesa Central y Sur de la costa del Pacífico, siendo aisladas y de escasa importancia.

PROBABILIDADES PARA EL DIA Y LA NOCHE DE MAÑANA

REGION 1	Descenso de temperatura. Nublados. Algunas lluvias. Vientos moderados del Oeste.
REGION 2	Descenso de tempecatura. Algunos nublados. Pocas lluvias. Vientos moderados del Oeste.
REGION 3	Ligeras variaciones de temperatura. Algunos nublados. Lluvias aisladas. Vientos moderados del Oeste.
REGION 4	Ligeras variaciones de temperatura. Dominará buen tiempo.
REGION 5	Ascenso de temperatura. Algunos nublados.
REGION 6	Ascenso de temperatura. Algunos nublados. Lluvias aisladas.
REGION 7	Ascenso de temperatura. Algunos nublados. Vientos moderados del Sur.
REGION 8	Ligeras variaciones de temperatura. Algunos nublados. Lluvias aisladas Vientos moderados del Sureste.
REGION 9	Ligeras variaciones de temperatura Algunos nublados. Lluvias aisladas. Vientos moderados del Sureste.
REGION 10	Ligeras variaciones de temperatura. Algunos nublados. Lluvias aisladas. Vientos moderados del Este.

Los datos de Estados Unidos son proporcionados por el Weather Bureau de New Orleans.

Zincografía de la Dirección de Estudios Geográficos y Climatológicos

SERVICIO METEOROLOGICO MEXICANO

CARTA DEL TIEMPO

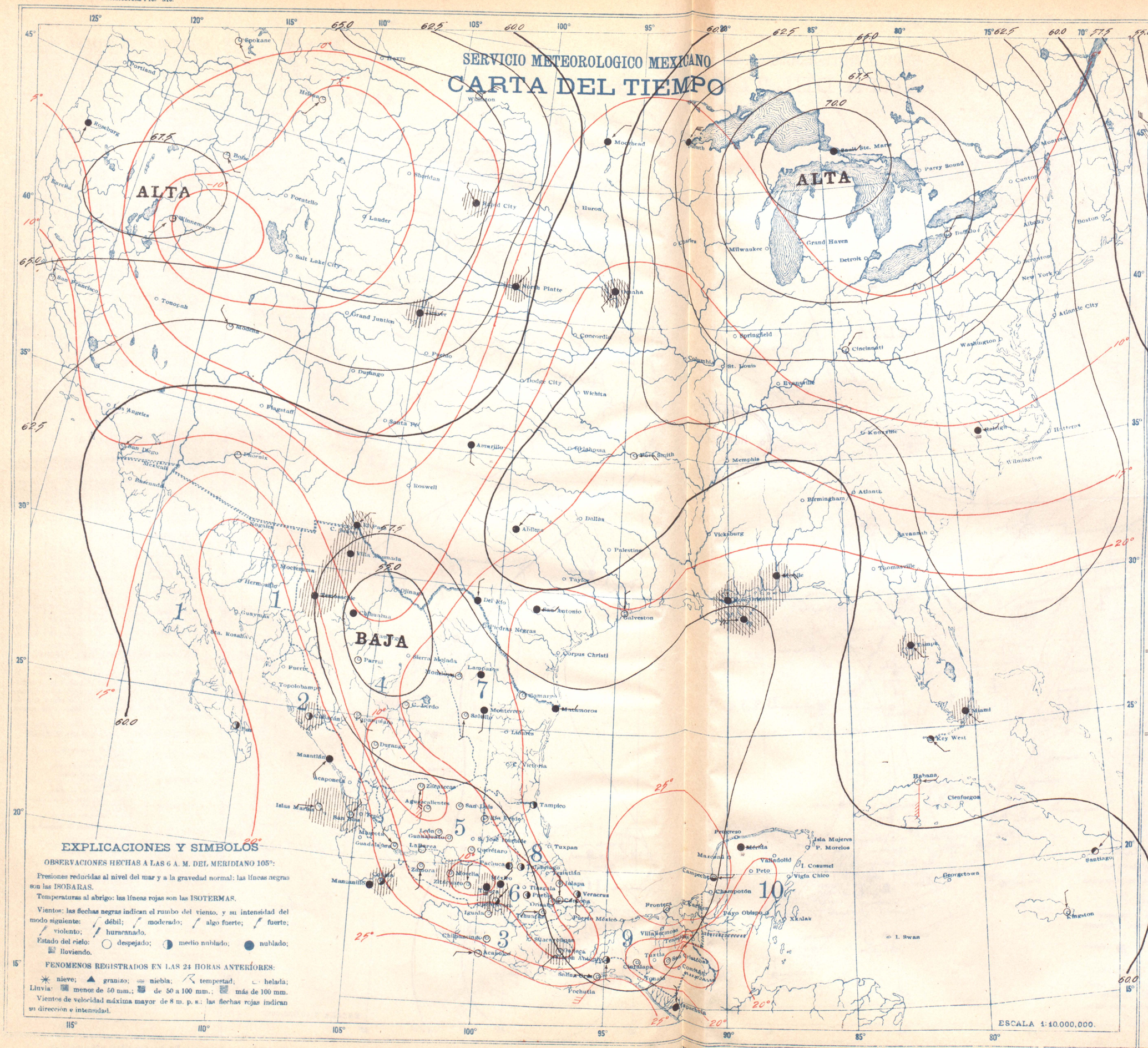

LUNES 30 DE OCTUBRE DE 1922

	ESTACIONES	Presión al nivel del mar	Temperatura: Ambiente	Temperatura: Máxima de ayer	Temperatura: Mínima en últimas 12 h.	Lluvias en 24 horas	Altura del barómetro
	BAJA	+ 700	°	°	°	mm.	
REGION 1	Ensenada						3
	Guaymas						
	Hermosillo	59.6	17	27	15	0	10
	La Paz						
	Mexicali						
	Sta. Rosalía						
REGION 2	Culiacán	58.0	21	29	20	Inap.	53
	El Fuerte						
	Mazatlán	59.6	25	28	24	0	78
	San Blas	59.2	22	29	22	56	7
	Islas Marías	59.2	22	29	19	Inap.	
REGION 3	Acapulco	58.4	25	30	23	0	7
	Chilpancingo	58.6	15	27	15	0	
	Colima	59.0	18	32	17	1	495
	Manzanillo	59.3	23	31	22	0	
	Oaxaca	57.4	14	27	13	0	
	Pochutla						
	Salina Cruz	57.4	25	28	25	0	56
	Tapachula	58.0	23	31	21	0	168
REGION 4	Camargo, Chih.						
	C. Lerdo	55.1	16	30	16	0	1140
	Chihuahua	54.6	10	23	10	0	1423
	Durango	57.3	8	...	8	0	1886
	Parral						
	Santiago Papasquiaro						
	Temosachic						
	Villa González						
REGION 5	Aguascalientes	58.0	9	24	6	0	1879
	Guadalajara	57.8	15	25	12	0	1556
	Guanajuato	58.4	12	24	9	0	2037
	León	58.8	16	...	11	0	1809
	Querétaro	58.6	14	25	11	0	1842
	S. Luis Potosí	58.0	14	24	14	0	1877
	Zacatecas, (C. de la B.)	57.6	7	15	6	0	2612
REGION 6	Cuernavaca	58.8	18	24	16	Inap.	1538
	Morelia	58.9	10	22	10	0	1933
	Pachuca	58.5	11	21	10	0	2436
	Puebla	58.0	13	21	12	0	2150
	Tacubaya	58.6	14	23	15	0	2308
	Toluca	58.9	7	...	6	2	2675
	Tulancingo	57.6	12	24	11	0	2181
REGION 7	C. Victoria						317
	Lampazos	56.0	19	27	12	0	317
	Matamoros	56.6	23	...	23	0	8
	Monclova						
	Monterrey	56.3	19	30	16	0	528
	Saltillo	55.9	16	28	14	0	1609
REGION 8	Córdoba	56.2	16	27	16	0	871
	Jalapa	56.6	20	27	18	0	1399
	Orizaba	56.8	15	23	15	0	1248
	Río Verde	58.0	15	34	15	0	1012
	Tampico	56.5	24	31	24	0	8
	Tuxpan						
	Veracruz	56.6	24	27	24	0	16
REGION 9	C. del Carmen						
	Comitán						
	Frontera	57.2	27	33	24	0	2
	Puerto México						14
	Rincón Antonio	57.0	25	30	22	0	208
	San Cristóbal	57.5	10	25	8	0	2118
	Villahermosa						20
REGION 10	Campeche	56.9	26	30	25	0	25
	Maxcanú						12
	Mérida	58.4	24	32	22	0	22
	Payo Obispo						4
	Peto						
	Progreso						14
	Valladolid						22

ESTADO GENERAL DEL TIEMPO

Las presiones comienzan a ascender de una manera notable en la región Noroeste. La depresión que ha estado influenciando gran parte del país ha disminuido de intensidad, encontrándose hoy centrada en el Estado de Chihuahua. La disminución de lluvias fué grande en los Estados del Centro, registrándose aumento en la Mesa del Norte.

PROBABILIDADES PARA EL DIA Y LA NOCHE DE MAÑANA

REGION 1	Descenso de temperatura. Dominará buen tiempo. Vientos algo fuertes del Noroeste.
REGION 2	Descenso de temperatura. Dominará buen tiempo. Vientos algo fuertes del Noroeste.
REGION 3	Ligeras variaciones de temperatura. Algunos nublados. Lluvias aisladas. Vientos moderados del Oeste.
REGION 4	Descenso de temperatura. Nublados. Algunas lluvias.
REGION 5	Descenso de temperatura. Algunos nublados. Pocas lluvias.
REGION 6	Descenso de temperatura. Algunos nublados. Lluvias aisladas.
REGION 7	Descenso de temperatura. Nublados. Lluvias. Vientos algo fuertes del Norte.
REGION 8	Descenso de temperatura. Nublados. Lluvias. Vientos fuertes del Norte.
REGION 9	Descenso de temperatura. Nublados Lluvias. Vientos algo fuertes del Norte.
REGION 10	Ligeras variaciones de temperatura. Nublados. Algunos nublados. Vientos moderados del Norte.

Los datos de Estados Unidos son proporcionados por el Weather Bureau de New Orleans.

Zincografía de la Dirección de Estudios Geográficos y Climatológicos

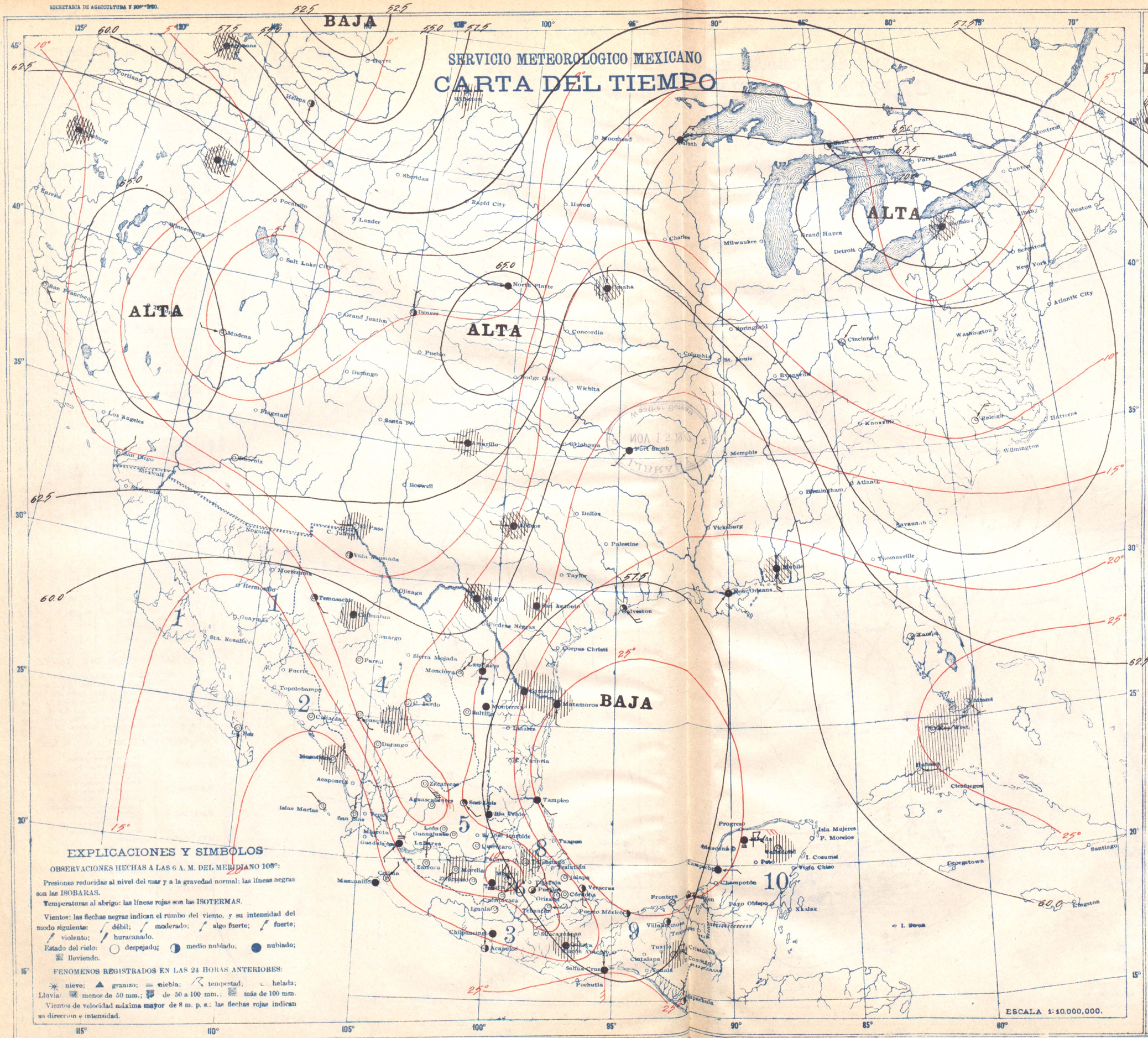

MARTES 31 DE OCTUBRE DE 1922

	BAJA ESTACIONES	Presión al nivel del mar	Temperatura Ambiente	Máxima de ayer	Mínima en últimas 18 h.	Lluvias en 24 horas	Altura del barómetro
		+ 700	°	°	°	mm.	
REGION 1	Ensenada						
	Guaymas						3
	Hermosillo						
	La Paz	60.2	17	26	16	0	10
	Mexicali						
	Sta. Rosalía						
REGION 2	Culiacán	60.4	18	...	17	0	53
	El Fuerte						
	Mazatlán	59.4	21	...	21	7	78
	San Blas	59.0	21	28	21	0	7
	Islas Marías	58.4	24	28	23	0	
REGION 3	Acapulco	58.2	23	30	23	0	7
	Chilpancingo	58.2	15	28	15	0	
	Colima	58.0	17	32	16	0	495
	Manzanillo	58.5	22	30	21	0	
	Oaxaca	57.4	17	29	16	0	
	Pochutla						
	Salina Cruz	57.4	25	28	22	0	56
	Tapachula	57.6	23	32	22	0	168
REGION 4	Camargo, Chih.						
	C. Lerdo	58.0	13	...	12	0	1140
	Chihuahua	58.7	8	19	8	Inap.	1423
	Durango	58.4	7	...	6	0	1886
	Parral						
	Santiago Papasquiaro						
	Temosachic						
	Villa González						
REGION 5	Aguascalientes	58.3	8	24	7	0	1879
	Guadalajara	58.0	11	25	10	0	1556
	Guanajuato	57.9	11	25	8	0	2037
	León	58.4	12	27	10	0	1809
	Querétaro	58.6	14	25	11	0	1842
	S. Luis Potosí	57.6	15	25	15	0	1877
	Zacatecas, (C. de la B.)	58.4	6	16	6	0	2612
REGION 6	Cuernavaca	57.6	15	...	15	0	1588
	Morelia	58.7	10	22	9	0	1933
	Pachuca						2436
	Puebla	57.4	11	24	10	0	2150
	Tacubaya	57.7	9	23	8	0	2308
	Toluca	58.1	8	19	6	0	2675
	Tulancingo	56.9	11	24	11	Inap.	2181
REGION 7	C. Victoria						317
	Lampazos	57.8	15	28	14	0	317
	Matamoros	56.2	26	32	25	Inap.	8
	Monclova						
	Monterrey	57.8	18	28	17	0	528
	Saltillo	57.7	14	27	11	0	1609
REGION 8	Córdoba	57.0	18	28	16	0	871
	Jalapa	57.1	16	26	15	0	1399
	Orizaba	57.0	16	27	15	0	1248
	Río Verde	56.2	19	33	19	0	1012
	Tampico	56.5	26	32	25	0	8
	Tuxpan						
	Veracruz	56.6	24	28	24	0	16
REGION 9	C. del Carmen	57.4	26	28	25	0	
	Comitán						
	Frontera	57.2	26	32	24	0	2
	Puerto México	57.2	25	32	24	0	14
	Rincón Antonio	57.4	24	30	21	0	208
	San Cristóbal						2118
	Villahermosa	57.3	24	31	23	0	20
REGION 10	Campeche	57.7	26	30	25	0	25
	Maxcanú						12
	Mérida	58.6	25	31	24	0	22
	Payo Obispo						4
	Peto						
	Progreso						14
	Valladolid						22

ESTADO GENERAL DEL TIEMPO

Las presiones descendieron en la región del Golfo, continúan ascendiendo al NW. Las lluvias fueron escasas en todo el país, registrándose algunas en la Mesa del Norte y en la región Norte de la Vertiente del Golfo.

PROBABILIDADES PARA EL DIA Y LA NOCHE DE MAÑANA

REGION 1	Ascenso de temperatura. Algunos nublados. Pocas lluvias. Vientos débiles del Oeste.
REGION 2	Ascenso de temperatura. Algunos nublados. Pocas lluvias. Vientos moderados del Oeste.
REGION 3	Ligeras variaciones de temperatura. Algunos nublados. Pocas lluvias. Vientos débiles del Oeste.
REGION 4	Ascenso de temperatura. Algunos nublados. Pocas lluvias.
REGION 5	Ligeras variaciones de temperatura. Algunos nublados. Pocas lluvias.
REGION 6	Ligeras variaciones de temperatura. Algunos nublados. Pocas lluvias.
REGION 7	Descenso de temperatura. Nublados Lluvias. Vientos moderados del Norte.
REGION 8	Descenso de temperatura. Nublados. Lluvias. Vientos algo fuertes del Norte.
REGION 9	Descenso de temperatura. Nublados. Lluvias. Vientos algo fuertes del Noroeste.
REGION 10	Ascenso de temperatura. Algunos nublados. Lluvias aisladas. Vientos débiles del Sur.

Los datos de Estados Unidos son proporcionados por el Weather Bureau de New Orleans.

Zincografía de la Dirección de Estudios Geográficos y Climatológicos