National Oceanic and Atmospheric Administration

ERRATA NOTICE

One or more conditions of the original document may affect the quality of the image, such as:

Discolored pages
Faded or light ink
Binding intrudes into the text

This has been a co-operative project between the NOAA Central Library and the Climate Database Modernization Program, National Climate Data Center (NCDC). To view the original document, please contact the NOAA Central Library in Silver Spring, MD at (301) 713-2607 x124 or Library.Reference@noaa.gov

HOV Services
Imaging Contractor
12200 Kiln Court
Beltsville, MD 20704-1387
July 23, 2010

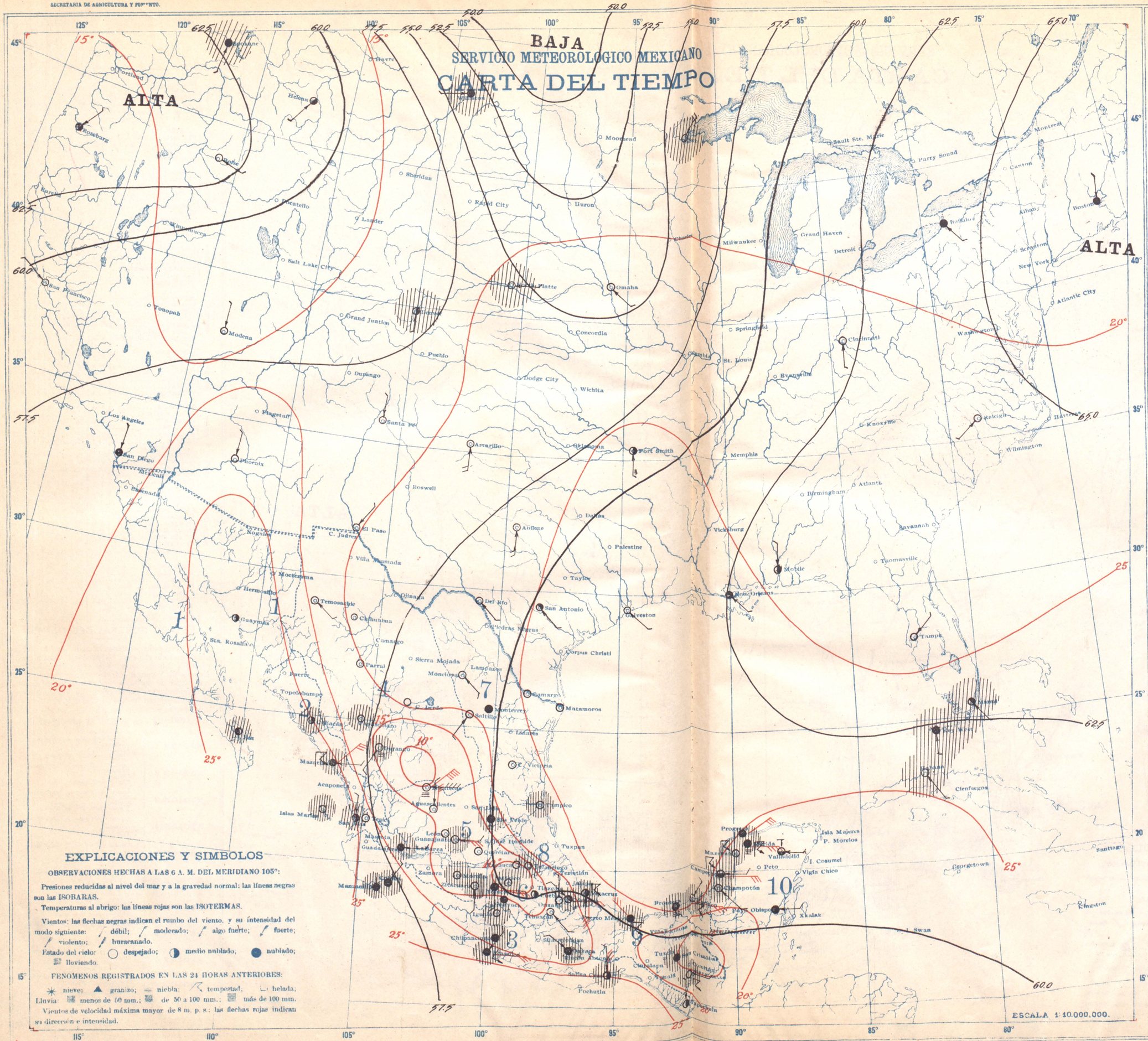

VIERNES 1° DE SEPTIEMBRE DE 1922

	ESTACIONES	Presión al nivel del mar	Temperatura: Ambiente	Temperatura: Máxima de ayer	Temperatura: Mínima en últimas 12 h.	Lluvias en 24 horas	Altura del barómetro
		+ 700	°	°	°	mm.	
REGION 1	Ensenada	56.4	29	40	28	0	3
	Guaymas						
	Hermosillo						10
	La Paz						
	Mexicali						
	Sta. Rosalía						
REGION 2	Culiacán	57.4	25	33	24	2	53
	El Fuerte						
	Mazatlán	57.4	26	30	25	5	78
	San Blas	56.8	24	30	24	3	7
	Islas Marías						
REGION 3	Acapulco	59.2	25	29	24	8	7
	Chilpancingo	59.8	17	22	16	8	
	Colima	56.0	21	32	20	0	495
	Manzanillo	56.3	24	32	23	8	
	Oaxaca	58.4	17	32	16	Inap.	
	Pochutla						
	Salina Cruz	58.8	25	27	23	4	56
	Tapachula	58.6	22	31	20	0	168
REGION 4	Camargo, Chih.						
	C. Lerdo	59.0	20	..	19	0	1140
	Chihuahua	55.9	21	31	21	0	1423
	Durango	58.5	14	27	13	1	1886
	Parral						
	Santiago Papasquiaro						
	Temosachic						
	Villa González						
REGION 5	Aguascalientes	59.0	15	23	13	0	1879
	Guadalajara	58.1	17	24	15	5	1556
	Guanajuato	59.3	14	24	13	Inap.	2037
	León	59.6	14	25	13	0	1809
	Querétaro	59.5	15	22	13	0	1842
	S. Luis Potosí						1877
	Zacatecas, (C. de la B.)	59.0	10	17	9	0	2612
REGION 6	Cuernavaca	58.8	19	23	18	0	1588
	Morelia						1933
	Pachuca	61.0	10	17	10	0	2436
	Puebla	58.6	13	22	12	0	2150
	Tacubaya	60.2	9	21	8	Inap.	2308
	Toluca	59.0	11	16	9	Inap.	2675
	Tulancingo						2181
REGION 7	C. Victoria	59.9	24	34	20	0	317
	Lampazos						317
	Matamoros	60.0	26	36	25	0	8
	Monclova						
	Monterrey	59.9	22	34	21	0	528
	Saltillo	58.9	17	29	15	0	1609
REGION 8	Córdoba	59.3	19	24	19	18	871
	Jalapa						1399
	Orizaba	59.6	16	22	16	0	1248
	Río Verde						1012
	Tampico	60.3	23	32	23	1	8
	Tuxpan						
	Veracruz	60.2	23	27	25	12	16
REGION 9	C. del Carmen	61.0	25	34	22	5	
	Comitán						
	Frontera	62.2	24	33	21	12	2
	Puerto México	60.6	23	28	22	8	14
	Rincón Antonio						208
	San Cristóbal	58.8	15	23	10	13	2118
	Villahermosa						20
REGION 10	Campeche	61.1	24	30	23	13	25
	Maxcanú						12
	Mérida	61.6	25	32	22	2	22
	Payo Obispo	61.6	24	...	23	0	4
	Peto						
	Progreso	61.4	23	29	22	0	14
	Valladolid						22

ESTADO GENERAL DEL TIEMPO

Las presiones ascendieron en la región Oriental del país, disminuyendo ligeramente al NW. La pendiente barométrica es débil, las lluvias disminuyeron en la mayoría de las estaciones; en los Estados de Veracruz y Tabasco se registraron las precipitaciones mayores.

PROBABILIDADES PARA EL DIA Y LA NOCHE DE MAÑANA

REGION 1	Ligeras variaciones de temperatura. Algunos nublados. Pocas lluvias. Vientos débiles del Noroeste.
REGION 2	Ligeras variaciones de temperatura. Algunos nublados. Lluvias aisladas. Vientos moderados del Oeste.
REGION 3	Ligeras variaciones de temperatura. Nublados. Lluvias. Vientos débiles del Norte.
REGION 4	Descenso de temperatura. Algunos nublados. Pocas lluvias.
REGION 5	Ascenso de temperatura. Algunos nublados. Lluvias aisladas.
REGION 6	Ascenso de temperatura. Algunos nublados. Lluvias aisladas.
REGION 7	Ascenso de temperatura. Nublados. Algunas lluvias. Vientos débiles del Sureste.
REGION 8	Ascenso de temperatura. Nublados. Algunas lluvias. Vientos débiles del Sureste.
REGION 9	Ascenso de temperatura. Algunos nublados. Pocas lluvias. Vientos débiles del Sureste.
REGION 10	Ligeras variaciones de temperatura. Algunos nublados. Pocas lluvias. Vientos débiles del Este.

Los datos de Estados Unidos son proporcionados por el Weather Bureau de New Orleans.

Zincografía de la Dirección de Estudios Geográficos y Climatológicos

SERVICIO METEOROLOGICO MEXICANO

CARTA DEL TIEMPO

ALTA — BAJA — ALTA — BAJA

EXPLICACIONES Y SIMBOLOS

OBSERVACIONES HECHAS A LAS 6 A. M. DEL MERIDIANO 105°:

Presiones reducidas al nivel del mar y a la gravedad normal: las líneas negras son las ISOBARAS.

Temperaturas al abrigo: las líneas rojas son las ISOTERMAS.

Vientos: las flechas negras indican el rumbo del viento, y su intensidad del modo siguiente: débil; moderado; algo fuerte; fuerte; violento; huracanado.

Estado del cielo: despejado; medio nublado; nublado; lloviendo.

FENOMENOS REGISTRADOS EN LAS 24 HORAS ANTERIORES:

nieve; granizo; niebla; tempestad; helada;

Lluvia: menos de 50 mm.; de 50 a 100 mm.; más de 100 mm.

Vientos de velocidad máxima mayor de 8 m. p. s.: las flechas rojas indican su dirección e intensidad.

ESCALA 1:10.000,000.

SABADO 2 DE SEPTIEMBRE DE 1922

	ESTACIONES	Presión al nivel del mar	Temperatura Ambiente	Temperatura Máxima de ayer	Temperatura Mínima en Altimas 24 h.	Lluvias en 24 horas	Altura del barómetro
		+ 700	°	°	°	mm.	
REGION 1	Ensenada	55.0	30	41	29	0	3
	Guaymas						
	Hermosillo						
	La Paz						10
	Mexicali						
	Sta. Rosalía						
REGION 2	Culiacán	57.4	26	35	26	Inap.	53
	El Fuerte						
	Mazatlán	57.2	25	29	23	40	78
	San Blas	57.0	24	32	23	0	7
	Islas Marías	57.8	26	32	25	4	
REGION 3	Acapulco	60.0	25	26	24	Inap.	7
	Chilpancingo	59.8	17	24	17	0	
	Colima	58.8	21	...	21	Inap.	495
	Manzanillo	59.7	23	29	22	8	
	Oaxaca						
	Pochutla						
	Salina Cruz	59.0	23	30	23	0	56
	Tapachula	58.2	23	32	21	24	168
REGION 4	Camargo, Chih.						
	C. Lerdo	58.7	19	..	19	0	1140
	Chihuahua	55.5	21	32	21	0	1423
	Durango	57.0	15	29	14	0	1886
	Parral						
	Santiago Papasquiaro						
	Temosachic						
	Villa González						
REGION 5	Aguascalientes	59.2	13	28	12	0	1879
	Guadalajara	57.7	17	24	15	2	1556
	Guanajuato	59.3	14	28	10	1	2037
	León	59.5	14	29	14	7	1809
	Querétaro	59.9	14	24	12	0.5	1842
	S. Luis Potosí						1877
	Zacatecas, (C. de la B.)	58.0	10	20	10	0	2612
REGION 6	Cuernavaca						1588
	Morelia	59.4	15	22	14	11	1933
	Pachuca	59.6	12	17	11	0	2436
	Puebla	60.0	12	23	11	3	2150
	Tacubaya	59.7	9	25	7	7	2308
	Toluca	59.4	9	18	8	20	2675
	Tulancingo	60.0	10	22	9	0	2181
REGION 7	C. Victoria	60.0	25	36	21	0	317
	Lampazos						317
	Matamoros	60.2	27	36	26	0	8
	Monclova						
	Monterrey	59.1	23	35	22	0	528
	Saltillo	58.1	18	30	16	0	1609
REGION 8	Córdoba	60.5	18	26	17	13	874
	Jalapa						1399
	Orizaba	60.2	16	23	16	0	1248
	Río Verde	59.8	19	30	18	0	1012
	Tampico	60.1	27	36	24	0	8
	Tuxpan						
	Veracruz	61.6	25	28	24	8	16
REGION 9	C. del Carmen	61.6	25	30	22	9	
	Comitán						
	Frontera	61.0	25	...	22	0	2
	Puerto México	60.4	23	29	22	Inap.	14
	Rincón Antonio						208
	San Cristóbal	58.9	15	23	10	14	2118
	Villahermosa	60.2	22	31	19	Inap.	20
REGION 10	Campeche	61.3	24	30	23	10	25
	Maxcanú	62.4	23	31	22	0	12
	Mérida	62.0	25	31	23	0	22
	Payo Obispo						4
	Peto						
	Progreso	61.6	24	29	22	0	14
	Valladolid						22

ESTADO GENERAL DEL TIEMPO

El descenso de presiones continúa en la región NW. del país. La pendiente barométrica es débil Las lluvias disminuyeron en los Estados del Golfo, aumentaron en la Mesa Central y en los Estados del Pacífico. Las precipitaciones mayores se anotaron en Mazatlán, Tapachula y Toluca.

PROBABILIDADES PARA EL DIA Y LA NOCHE DE MAÑANA

REGION 1	Ligeras variaciones de temperatura. Algunos nublados. Vientos débiles del Oeste.
REGION 2	Ligeras variaciones de temperatura. Algunos nublados. Pocas lluvias. Vientos moderados del Suroeste.
REGION 3	Ligeras variaciones de temperatura. Nublados. Lluvias. Vientos débiles del Noreste.
REGION 4	Ligeras variaciones de temperatura. Algunos nublados.
REGION 5	Ligeras variaciones de temperatura Algunos nublados. Lluvias aisladas.
REGION 6	Ligeras variaciones de temperatura. Nublados. Algunas lluvias.
REGION 7	Ligeras variaciones de temperatura. Nublados. Algunas lluvias. Vientos débiles del Noreste.
REGION 8	Ligeras variaciones de temperatura. Nublados. Algunas lluvias. Vientos débiles del Este.
REGION 9	Ligeras variaciones de temperatura Algunos nublados. Pocas lluvias. Vientos débiles del Sureste.
REGION 10	Ligeras variaciones de temperatura. Nublados. Lluvias aisladas. Vientos débiles del Este.

Los datos de Estados Unidos son proporcionados por el Weather Bureau de New Orleans.

Zincografía de la Dirección de Estudios Geográficos y Climatológicos

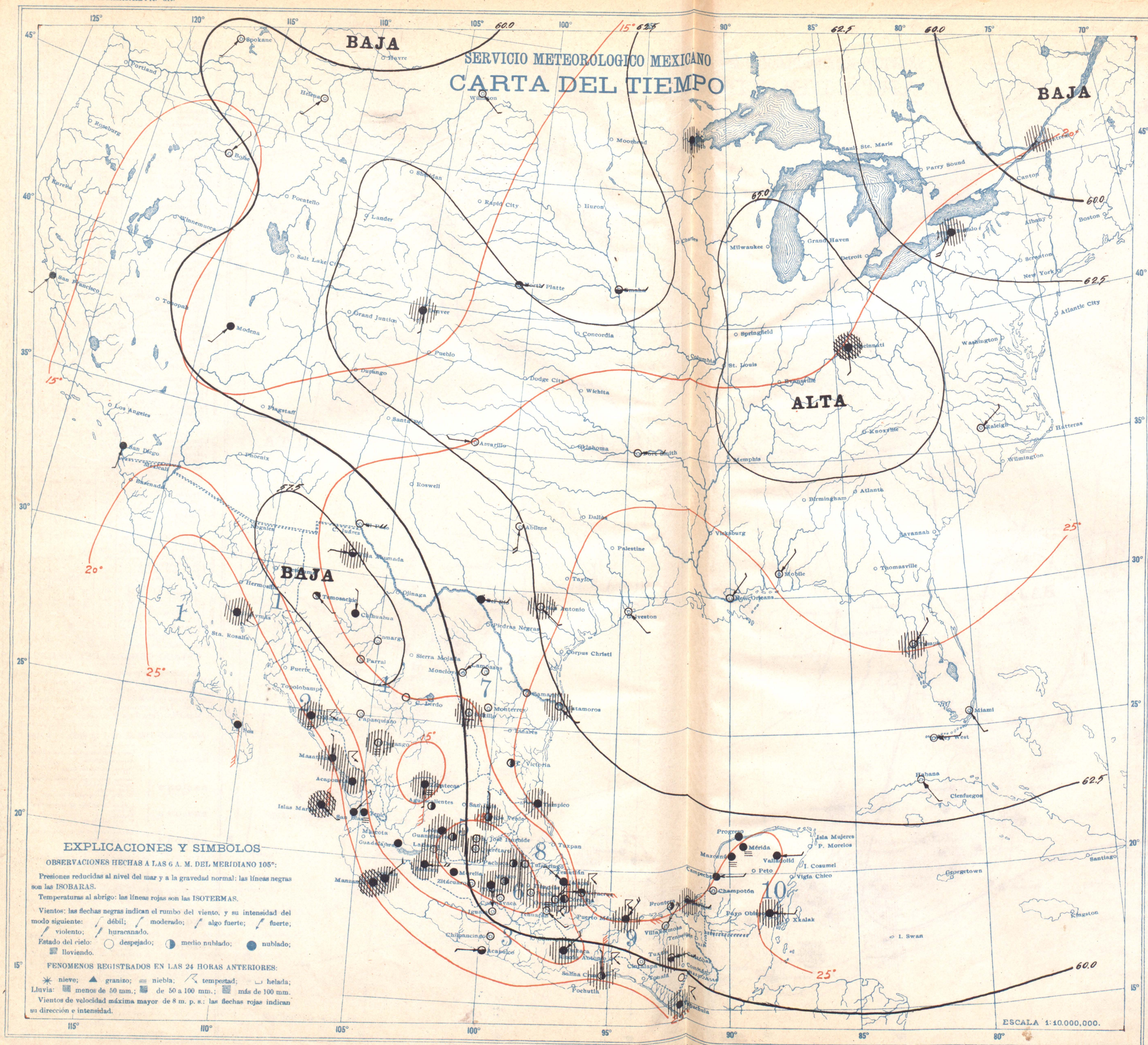

DOMINGO 3 DE SEPTIEMBRE DE 1922

	ESTACIONES	Presión al nivel del mar	Temperatura Ambiente	Temperatura Máxima de ayer	Temperatura Mínima en 12 h.	Lluvia en 24 horas	Altura del barómetro
		+ 700	°	°	°	mm.	
REGION 1	Ensenada	58.6	28	42	24	3	3
	Guaymas						
	Hermosillo	58.2	26	36	24	0	10
	La Paz						
	Mexicali						
	Sta. Rosalía						
REGION 2	Culiacán	58.8	24	34	23	16	53
	El Fuerte						
	Mazatlán	59.2	25	29	24	22	78
	San Blas	59.2	24	30	23	0	7
	Islas Marías	59.0	27	32	23	5	
REGION 3	Acapulco	59.4	24	30	22	0	7
	Chilpancingo	59.8	23	27	22	0	
	Colima	59.2	21	27	20	0	495
	Manzanillo						
	Oaxaca	59.9	16	26	15	4	
	Pochutla						
	Salina Cruz	59.2	25	31	23	Inap.	56
	Tapachula	59.4	22	28	20	5	168
REGION 4	Camargo, Chih.						
	C. Lerdo	59.2	20	35	20	0	1140
	Chihuahua	56.2	23	32	23	0	1423
	Durango	59.2	19	29	15	Inap.	1886
	Parral						
	Santiago Papasquiaro						
	Temosachic						
	Villa González						
REGION 5	Aguascalientes	59.8	16	25	15	0	1879
	Guadalajara	59.5	16	24	15	0	1556
	Guanajuato	59.9	14	25	13	3	2037
	León	59.9	16	26	14	60	1809
	Querétaro	60.2	14	23	13	0	1842
	S. Luis Potosí						1877
	Zacatecas, (C. de la B.)	59.5	12	20	10	Inap.	2612
REGION 6	Cuernavaca						1538
	Morelia	59.9	15	20	14	0	1933
	Pachuca	60.5	13	19	12	1	2436
	Puebla	61.0	13	23	12	4	2150
	Tacubaya	60.6	12	24	12	8	2308
	Toluca	60.3	11	19	9	1	2675
	Tulancingo						2181
REGION 7	C. Victoria	61.1	25	35	24	0	317
	Lampazos						317
	Matamoros	62.0	26	35	26	Inap.	8
	Monclova						
	Monterrey	61.0	22	34	22	0	528
	Saltillo	60.8	17	29	15	15	1609
REGION 8	Córdoba	61.6	20	27	17	21	871
	Jalapa	61.6	17	25	15	0	1399
	Orizaba	61.5	17	24	15	2	1248
	Río Verde	60.9	19	...	19	0	1012
	Tampico	61.5	25	31	23	3	8
	Tuxpan						
	Veracruz	61.8	25	28	24	6	16
REGION 9	C. del Carmen	62.0	26	29	21	16	
	Comitán						
	Frontera	61.6	25	33	23	0	2
	Puerto México	61.6	25	29	22	19	14
	Rincón Antonio						208
	San Cristóbal						2118
	Villahermosa	61.2	23	32	21	0	20
REGION 10	Campeche	62.2	25	31	24	0	25
	Maxcanú	62.8	23	32	23	0	12
	Mérida	62.2	25	32	25	0	22
	Payo Obispo	62.2	27	31	23	7	4
	Peto						
	Progreso	62.4	25	29	24	0	14
	Valladolid	62.2	25	32	22	0	22

ESTADO GENERAL DEL TIEMPO

Las presiones han ascendido en la región NW. del país; en el territorio de EE. UU. la mayor parte se encuentran altas. Las lluvias han cubierto la Mesa Central, alcanzando gran intensidad en el Estado de Guanajuato; en las costas del Golfo y en la región Norte de las del Pacífico se han registrado también algunas precipitaciones. En Mazatlán soplaron vientos violentos del Sur.

PROBABILIDADES PARA EL DIA Y LA NOCHE DE MAÑANA

REGION 1	Ligeras variaciones de temperatura. Algunos nublados. Lluvias aisladas. Vientos moderados del Sureste.
REGION 2	Ligeras variaciones de temperatura. Algunos nublados. Lluvias aisladas. Vientos moderados del Sureste.
REGION 3	Ligeras variaciones de temperatura. Nublados. Algunas lluvias. Vientos débiles del Noreste.
REGION 4	Ligeras variaciones de temperatura. Algunos nublados. Lluvias aisladas.
REGION 5	Ligeras variaciones de temperatura Nublados. Lluvias.
REGION 6	Ligeras variaciones de temperatura. Nublados. Algunas lluvias.
REGION 7	Ligeras variaciones de temperatura. Algunos nublados. Pocas lluvias. Vientos moderados del Sureste.
REGION 8	Ligeras variaciones de temperatura. Nublados. Algunas lluvias. Vientos moderados del Este.
REGION 9	Ligeras variaciones de temperatura. Nublados. Lluvias. Vientos moderados del Noreste.
REGION 10	Ligeras variaciones de temperatura. Algunos nublados. Lluvias aisladas. Vientos moderados del Este.

Los datos de Estados Unidos son proporcionados por el Weather Bureau de New Orleans.

Zincografía de la Dirección de Estudios Geográficos y Climatológicos

SERVICIO METEOROLOGICO MEXICANO

CARTA DEL TIEMPO

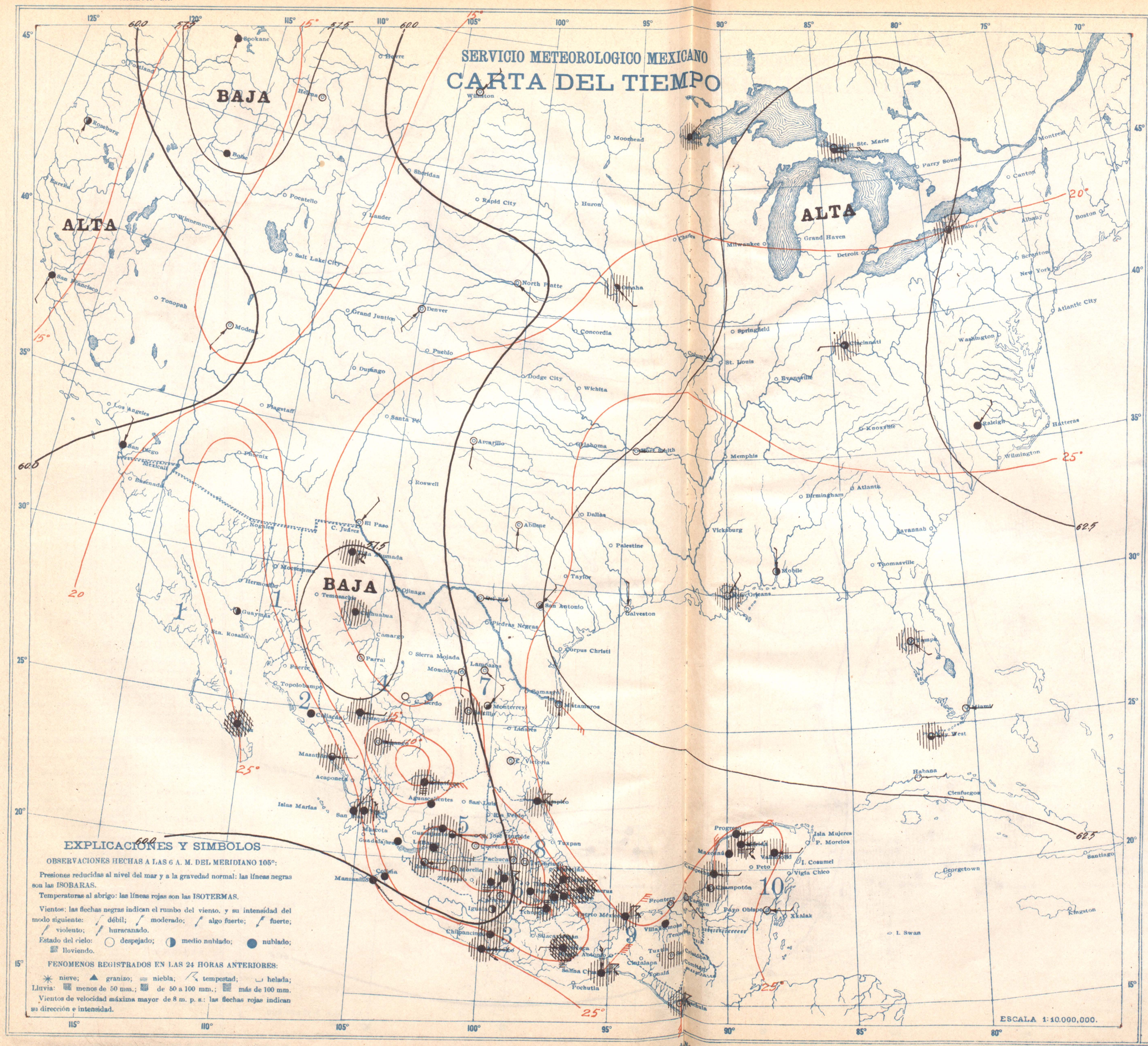

LUNES 4 DE SEPTIEMBRE DE 1922

	ESTACIONES	Presión al nivel del mar	Temperatura Ambiente	Temperatura Máxima de ayer	Temperatura Mínima en últimas 12 h.	Lluvias en 24 horas	Altura del barómetro
		+ 700	°	°	°	mm.	
REGION 1	Ensenada						
	Guaymas	57.8	26	40	25	0	3
	Hermosillo						
	La Paz	57.6	24	...	23	14	10
	Mexicali						
	Sta. Rosalía						
REGION 2	Culiacán						53
	El Fuerte						
	Mazatlán	59.8	27	29	26	Inap.	78
	San Blas	59.4	26	29	26	0	7
	Islas Marías						
REGION 3	Acapulco	60.5	25	31	25	0	7
	Chilpancingo	60.2	17	28	16	1	
	Colima	59.6	20	29	19	0	495
	Manzanillo	60.1	24	31	23	0	
	Oaxaca	60.2	16	25	16	3	
	Pochutla						
	Salina Cruz	60.0	23	31	23	3	56
	Tapachula						168
REGION 4	Camargo, Chih.						
	C. Lerdo	58.8	21	34	20	0	1140
	Chihuahua	56.8	22	31	22	0	1423
	Durango	58.9	14	..	14	1	1886
	Parral						
	Santiago Papasquiaro						
	Temosachic						
	Villa González						
REGION 5	Aguascalientes	58.3	17	24	16	0	1879
	Guadalajara	59.7	16	26	15	0	1556
	Guanajuato	59.8	15	25	13	0	2037
	León	59.4	15	25	15	13	1809
	Querétaro	59.8	15	23	13	1	1842
	S. Luis Potosí						1877
	Zacatecas, (C. de la B.)	59.0	10	18	9	2	2612
REGION 6	Cuernavaca	59.8	16	23	15	5	1538
	Morelia						1933
	Pachuca	60.3	14	18	11	1	2436
	Puebla	61.0	12	22	10	3	2150
	Tacubaya	59.8	12	22	10	1	2308
	Toluca	59.6	10	...	8	2	2675
	Tulancingo	60.7	11	21	10	1	2181
REGION 7	C. Victoria	61.2	29	35	21	0	317
	Lampazos	60.2	23	36	23	0	317
	Matamoros	62.0	26	35	25	Inap.	8
	Monclova						
	Monterrey	61.1	22	35	21	0	528
	Saltillo	59.7	16	28	15	1 ap.	1609
REGION 8	Córdoba	61.0	18	28	18	17	871
	Jalapa	61.5	16	24	15	7	1399
	Orizaba	61.0	16	24	15	40	1248
	Río Verde						1012
	Tampico						8
	Tuxpan						
	Veracruz	61.8	22	29	22	48	16
REGION 9	C. del Carmen	61.8	26	29	24	0	
	Comitán						
	Frontera	62.0	25	...	22	0	2
	Puerto México	61.6	25	29	24	7	14
	Rincón Antonio						208
	San Cristóbal						2118
	Villahermosa						20
REGION 10	Campeche	61.9	24	31	22	7	25
	Maxcanú	62.4	22	32	22	0	12
	Mérida	62.4	25	32	22	Inap.	22
	Payo Obispo	62.2	27	30	26	0	4
	Peto						
	Progreso	62.0	24	29	25	0	14
	Valladolid						22

ESTADO GENERAL DEL TIEMPO

Las presiones variaron poco de ayer a hoy, persisten bajas al NW. ascendiendo con pendiente débil hacia el NE.; las lluvias aumentaron en el Estado de Veracruz, en la Mesa Central disminuyeron ligeramente, se registraron algunas en las costas del Pacífico.

PROBABILIDADES PARA EL DIA Y LA NOCHE DE MAÑANA

REGION 1	Ligeras variaciones de temperatura. Algunos nublados. Pocas lluvias. Vientos débiles del Oeste.
RGEION 2	Ligeras variaciones de temperatura. Nublados. Algunas lluvias. Vientos débiles del Oeste.
REGION 3	Ligeras variaciones de temperatura. Nublados. Lluvias. Vientos débiles del Noreste.
REGION 4	Ligeras variaciones de temperatura. Algunos nublados. Pocas lluvias.
REGION 5	Ligeras variaciones de temperatura. Nublados. Algunas lluvias.
REGION 6	Ligeras variaciones de temperatura. Nublados. Algunas lluvias.
REGION 7	Ligeras variaciones de temperatura. Algunos nublados. Pocas lluvias. Vientos débiles del Este.
REGION 8	Ligeras variaciones de temperatura. Nublados. Lluvias. Vientos débiles del Este.
REGION 9	Ligeras variaciones de temperatura. Algunos nublados. Pocas lluvias. Vientos débiles del Este.
REGION 10	Ligeras variaciones de temperatura. Nublados. Algunas lluvias. Vientos débiles del Este.

Los datos de Estados Unidos son proporcionados por el Weather Bureau de New Orleans.

Zincografía de la Dirección de Estudios Geográficos y Climatológicos

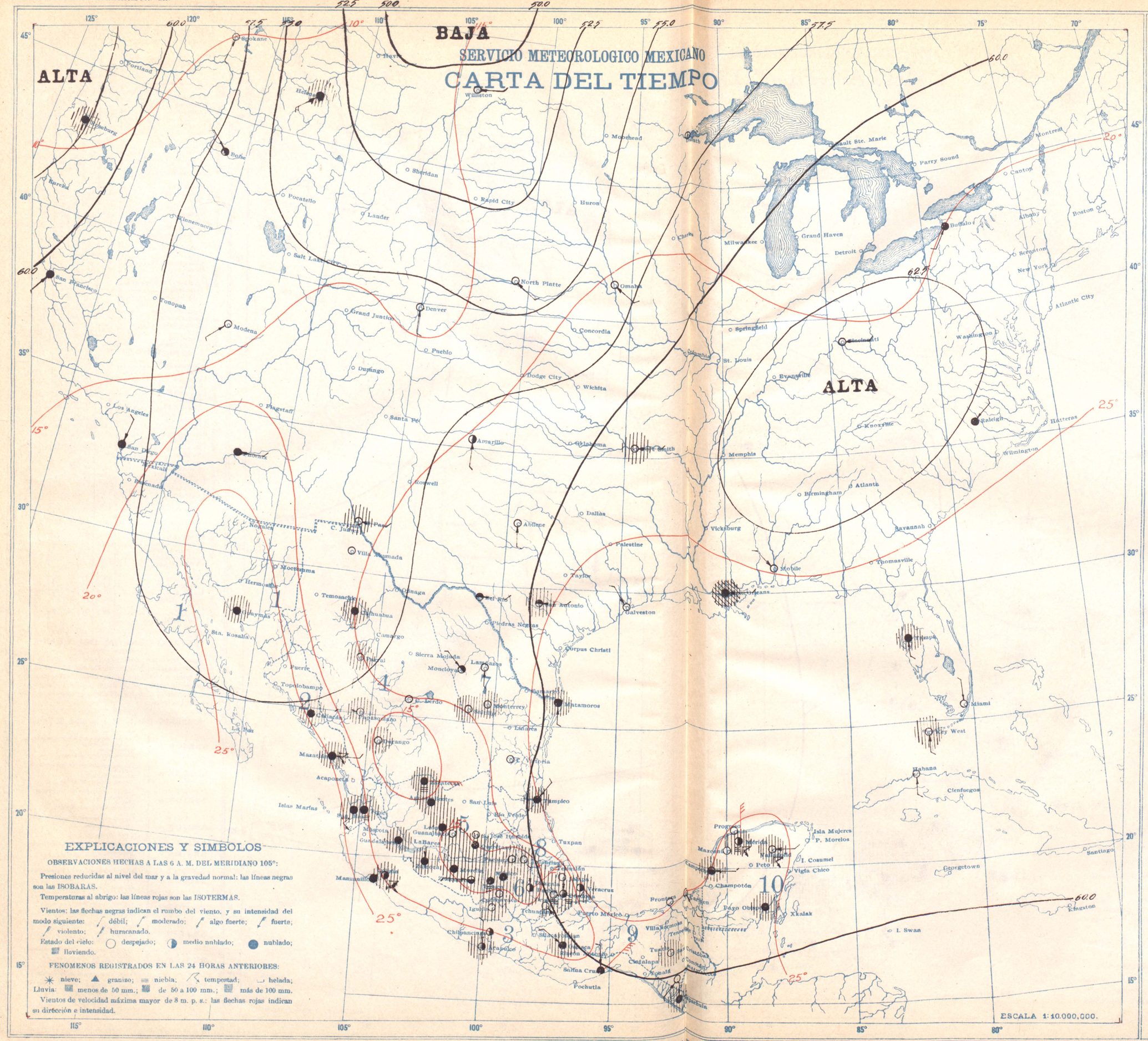

MARTES 5 DE SEPTIEMBRE DE 1922

	ESTACIONES	Presión al nivel del mar	Temperatura: Ambiente	Temperatura: Máxima de ayer	Temperatura: Mínima en últimas 12 h.	Lluvias en 24 horas	Altura del barómetro
		+ 700	°	°	°	mm.	
REGION 1	Ensenada						
	Guaymas	56.6	30	39	28	Inap.	3
	Hermosillo						
	La Paz						10
	Mexicali						
	Sta. Rosalía						
REGION 2	Culiacán	59.4	24	32	24	Inap.	53
	El Fuerte						
	Mazatlán	59.8	25	30	25	Inap.	78
	San Blas	59.8	24	31	23	47	7
	Islas Marías						
REGION 3	Acapulco	59.0	24	30	23	Inap.	7
	Chilpancingo	59.6	19	24	17	0	
	Colima	59.8	19	31	18	44	495
	Manzanillo	59.7	24	31	23	0	
	Oaxaca	59.8	15	25	15	6	
	Pochutla						
	Salina Cruz	60.0	24	30	23	0	56
	Tapachula	59.4	22	33	20	6	168
REGION 4	Camargo, Chih.						
	C. Lerdo	57.8	20	...	20	0	1140
	Chihuahua	56.3	20	29	19	Inap.	1423
	Durango	57.7	15	27	14	Inap.	1886
	Parral						
	Santiago Papasquiaro						
	Temosachic						
	Villa González						
REGION 5	Aguascalientes	58.9	16	27	15	5	1879
	Guadalajara	59.5	17	25	15	0	1556
	Guanajuato	59.5	14	26	11	6	2037
	León	59.2	16	25	14	11	1809
	Querétaro	59.3	17	24	14	1	1842
	S. Luis Potosí						1877
	Zacatecas, (C. de la B.)	58.2	13	18	10	Inap.	2612
REGION 6	Cuernavaca	59.0	17	22	16	6	1538
	Morelia	59.8	15	21	14	2	1933
	Pachuca	59.8	12	16	12	Inap.	2436
	Puebla	60.3	10	19	9	Inap.	2150
	Tacubaya	59.2	12	23	10	Inap.	2308
	Toluca	58.8	11	17	8	1	2675
	Tulancingo	59.5	11	21	11	17	2181
REGION 7	C. Victoria	59.0	26	36	21	0	317
	Lampazos	58.8	22	36	22	0	317
	Matamoros	60.0	26	36	25	0	8
	Monclova						
	Monterrey	58.7	22	35	22	Inap.	528
	Saltillo	57.8	20	30	18	Inap.	
							1609
REGION 8	Córdoba	60.0	17	25	15	Inap.	871
	Jalapa	60.5	17	23	15	0	1399
	Orizaba	59.6	17	20	16	Inap.	1248
	Río Verde						1012
	Tampico	60.1	25	31	24	Inap.	8
	Tuxpan						
	Veracruz	60.0	25	29	24	Inap.	16
REGION 9	C. del Carmen	60.8	25	...	24	0	
	Comitán						
	Frontera	60.4	25	32	22	0	2
	Puerto México						14
	Rincón Antonio						208
	San Cristóbal	60.2	13	26	11	0	2118
	Villahermosa						20
REGION 10	Campeche	60.9	24	32	23	8	25
	Maxcanú						12
	Mérida	61.4	25	32	24	Inap.	22
	Payo Obispo	61.2	23	...	21	1	4
	Peto						
	Progreso	61.4	24	29	23	0	14
	Valladolid	60.4	22	32	21	1	22

ESTADO GENERAL DEL TIEMPO

La región NW. del país está dentro de una zona de bajas presiones que tiene su centro principal en Edmonton, Canadá. Las presiones descendieron ligeramente al Este. Se registraron lluvias abundantes en los Estados de Colima y Nayarit; disminuyeron en los Estados del Golfo; en la Mesa Central cubrieron una gran extensión.

PROBABILIDADES PARA EL DIA Y LA NOCHE DE MAÑANA

REGION 1	Ligeras variaciones de temperatura. Nublados. Algunas lluvias. Vientos débiles del Noroeste.
REGION 2	Ligeras variaciones de temperatura. Nublados. Lluvias. Vientos moderados del Noroeste.
REGION 3	Ligeras variaciones de temperatura. Nublados. Algunas lluvias. Vientos débiles del Oeste.
REGION 4	Ligeras variaciones de temperatura. Algunos nublados. Pocas lluvias.
REGION 5	Ascenso de temperatura. Algunos nublados. Lluvias aisladas.
REGION 6	Ascenso de temperatura. Algunos nublados. Lluvias aisladas.
REGION 7	Ascenso de temperatura. Algunos nublados. Lluvias aisladas. Vientos débiles del Sureste.
REGION 8	Ascenso de temperatura. Algunos nublados. Pocas lluvias. Vientos débiles del Sureste.
REGION 9	Ligeras variaciones de temperatura. Algunos nublados. Vientos débiles del Sureste.
REGION 10	Ligeras variaciones de temperatura. Algunos nublados. Lluvias aisladas. Vientos débiles del Este.

Los datos de Estados Unidos son proporcionados por el Weather Bureau de New Orleans.

Zincografía de la Dirección de Estudios Geográficos y Climatológicos

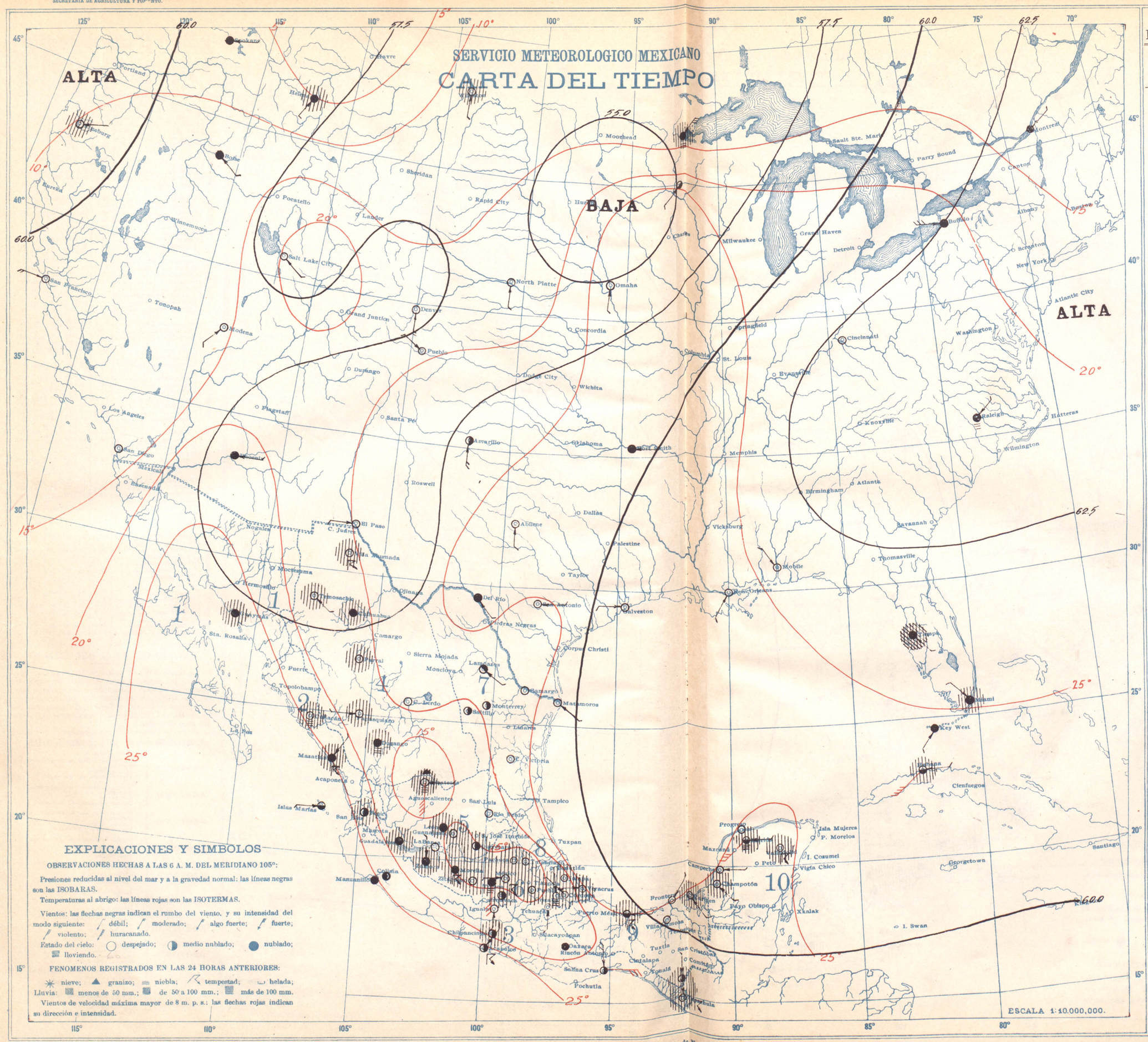

MIERCOLES 6 DE SEPTIEMBRE DE 1922

	ESTACIONES	Presión al nivel del mar	Temperatura: Ambiente	Temperatura: Máxima de ayer	Temperatura: Mínima en las 24 horas	Lluvias en 24 horas	Altura del barómetro
		+ 700	°	°	°	mm	
REGION 1	Ensenada	57.6	26	39	26	Inap.	3
	Guaymas						
	Hermosillo						10
	La Paz						
	Mexicali						
	Sta. Rosalía						
REGION 2	Culiacán	59.4	23	29	23	19	53
	El Fuerte						
	Mazatlán	59.6	25	29	25	1	78
	San Blas						7
	Islas Marías	59.0	26	32	24	0	
REGION 3	Acapulco	58.6	26	32	25	0	7
	Chilpancingo	58.8	16	28	16	3	
	Colima	57.8	22	31	21	0	495
	Manzanillo	58.9	25	32	24	0	
	Oaxaca	58.7	14	26	14	0	
	Pochutla						
	Salina Cruz	58.2	23	30	23	0	56
	Tapachula	58.6	22	33	20	1	168
REGION 4	Camargo, Chih.						
	C. Lerdo	58.2	21	33	21	0	1140
	Chihuahua	56.7	19	28	19	26	1423
	Durango	58.1	16	...	15	22	1886
	Parral						
	Santiago Papasquiaro						
	Temosachic						
	Villa González						
REGION 5	Aguascalientes						1879
	Guadalajara	57.9	17	25	16	0	1556
	Guanajuato	59.3	14	26	11	Inap.	2037
	León	58.8	16	26	14	1	1809
	Querétaro	58.3	17	24	14	Inap.	1842
	S. Luis Potosí						1877
	Zacatecas, (C. de la B.)	58.2	15	18	11	4	2612
REGION 6	Cuernavaca	59.0	17	...	16	2	1538
	Morelia	59.2	15	20	15	2	1933
	Pachuca						2436
	Puebla	59 0	13	24	11	3	2150
	Tacubaya	58.9	11	26	9	13	1809
	Toluca	59.4	10	18	9	Inap.	2675
	Tulancingo	58.4	11	24	10	0	2181
REGION 7	C. Victoria	59.0	25	35	20	0	317
	Lampazos	58.4	20	37	20	0	317
	Matamoros	59.6	26	36	25	0	8
	Monclova						
	Monterrey	58.3	22	34	22	0	528
	Saltillo	57.9	19	30	17	0	
							1609
REGION 8	Córdoba	59.5	18	27	18	11	871
	Jalapa	58.9	17	24	15	4	1399
	Orizaba	59.3	15	26	15	5	1248
	Río Verde	59.1	25	...	23	0	1012
	Tampico						8
	Tuxpan						
	Veracruz	59.4	25	29	25	0	16
REGION 9	C. del Carmen	60.6	25	30	23	3	
	Comitán						
	Frontera	60.8	25	33	21	0	2
	Puerto México	59.8	24	30	23	9	14
	Rincón Antonio						208
	San Cristóbal						2118
	Villahermosa	60.2	22	31	21	0	20
REGION 10	Campeche	60.5	24	29	22	0	25
	Maxcanú						12
	Mérida	61.0	24	32	22	8	22
	Payo Obispo						4
	Peto						
	Progreso	60.8	24	...	22	0	14
	Valladolid						22

ESTADO GENERAL DEL TIEMPO

Las presiones disminuyeron ligeramente. El país está en una zona de bajas presiones que tiene su centro principal en territorio de EE UU.; hacia el Oriente ascienden con pendiente débil. Se registraron abundantes lluvias en los Estados de Chihuahua y Durango; disminuyeron en la Mesa Central, en la región Sur de la Vertiente del Pacífico y en Estados del Golfo.

PROBABILIDADES PARA EL DIA Y LA NOCHE DE MAÑANA

REGION 1	Ligeras variaciones de temperatura. Algunos nublados. Pocas lluvias. Vientos débiles del Oeste.
RGEION 2	Ligeras variaciones de temperatura. Algunos nublados. Pocas lluvias. Vientos débiles del Oeste.
REGION 3	Ligeras variaciones de temperatura. Algunos nublados. Lluvias aisladas. Vientos débiles del Noroeste.
REGION 4	Ligeras variaciones de temperatura. Algunos nublados. Lluvias aisladas.
REGION 5	Ligeras variaciones de temperatura. Algunos nublados. Lluvias aisladas.
REGION 6	Ligeras variaciones de temperatura. Algunos nublados. Lluvias aisladas.
REGION 7	Ligeras variaciones de temperatura. Algunos nublados. Pocas lluvias. Vientos débiles del Sureste.
REGION 8	Ligeras variaciones de temperatura. Algunos nublados. Pocas lluvias. Vientos débiles del Sureste.
REGION 9	Ligeras variaciones de temperatura. Algunos nublados. Pocas lluvias. Vientos débiles del Este.
REGION 10	Ligeras variaciones de temperatura. Nublados. Algunas lluvias. Vientos débiles del Este.

Los datos de Estados Unidos son proporcionados por el Weather Bureau de New Orleans.

Zincografía de la Dirección de Estudios Geográficos y Climatológicos

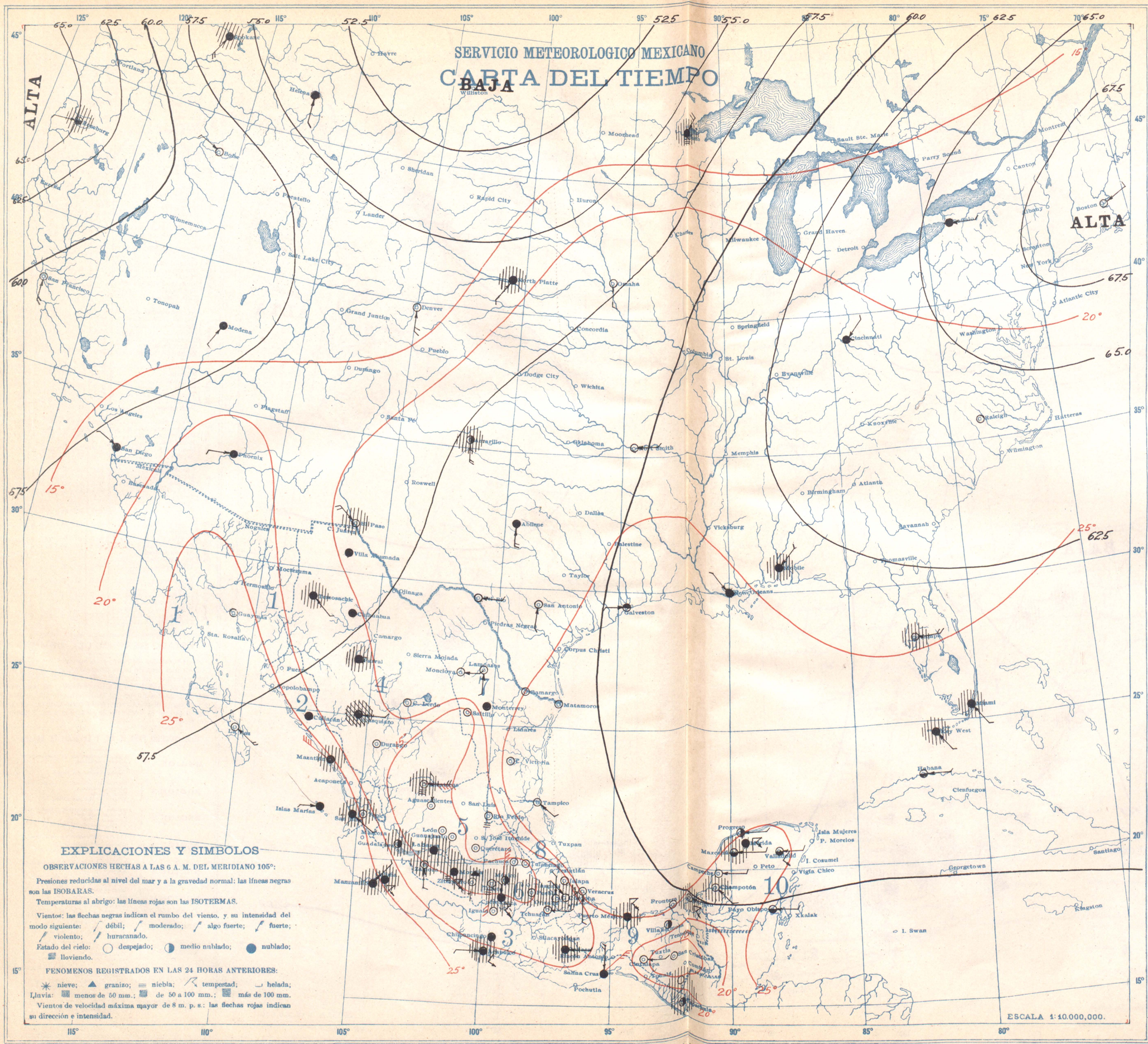

JUEVES 7 DE SEPTIEMBRE DE 1922

	ESTACIONES	Presión al nivel del mar	Temperatura: Ambiente	Temperatura: Máxima de ayer	Temperatura: Mínima en 12 h.	Lluvias en 24 horas	Altura del barómetro
		+ 700	°	°	°	mm.	
REGION 1	Ensenada						
	Guaymas	56.6	27	40	26	0	3
	Hermosillo						
	La Paz	58.4	25	36	23	0	10
	Mexicali						
	Sta. Rosalía						
REGION 2	Culiacán	58.6	24	33	24	0	53
	El Fuerte						
	Mazatlán	58.6	28	29	27	0	78
	San Blas	59.2	26	32	25	1	7
	Islas Marías	58.6	26	31	23	0	
REGION 3	Acapulco	58.8	24	32	24	Inap.	7
	Chilpancingo	59.4	18	26	16	0	
	Colima	58.2	21	29	20	2	495
	Manzanillo	59.3	25	32	24	0	
	Oaxaca	59.1	14	28	14	0	
	Pochutla						
	Salina Cruz	58.0	24	32	24	0	56
	Tapachula	58.0	23	32	20	Inap.	168
REGION 4	Camargo, Chih.						
	C. Lerdo	58.6	21	32	21	0	1140
	Chihuahua	56.3	19	26	19	0	1423
	Durango						1886
	Parral						
	Santiago Papasquiaro						
	Temosachic						
	Villa González						
REGION 5	Aguascalientes	59.7	14	27	13	0	1879
	Guadalajara	58.8	16	29	15	20	1556
	Guanajuato	59.3	14	26	11	0	2037
	León	59.3	14	28	14	0	1809
	Querétaro	59.3	16	25	12	0	1842
	S. Luis Potosí						1877
	Zacatecas, (C. de la B.)	59.0	11	20	9	0	2612
REGION 6	Cuernavaca	58.4	17	23	15	24	1538
	Morelia	59·0	15	...	14	5	1933
	Pachuca	59·7	11	19	11	0	2436
	Puebla						2150
	Tacubaya	59.3	10	28	8	2	2308
	Toluca	59.6	10	19	8	0	2675
	Tulancingo	59.8	11	23	10	0	2181
REGION 7	C. Victoria	59.0	26	36	21	0	317
	Lampazos	58.8	21	38	20	0	317
	Matamoros	59.6	26	36	25	0	8
	Monclova						
	Monterrey	58.6	23	35	22	0	528
	Saltillo	58.2	14	31	12	0	
							1609
REGION 8	Córdoba	59.5	18	26	16	19	871
	Jalapa	59.9	16	24	15	0	1399
	Orizaba	59.7	16	24	15	30	1248
	Río Verde	59.9	18	31	17	0	1012
	Tampico	59.5	28	32	24	0	8
	Tuxpan						
	Veracruz	59.4	25	29	25	0	16
REGION 9	C. del Carmen	60.0	24	30	22	11	
	Comitán						
	Frontera	60.2	25	34	22	0	2
	Puerto México	59.6	24	29	23	4	14
	Rincón Antonio						208
	San Cristóbal	58.1	12	25	7	0	2118
	Villahermosa	59.7	22	32	22	0	20
REGION 10	Campeche	60.3	25	32	23	0	25
	Maxcanú	60.4	23	29	22	Inap.	12
	Mérida	60.4	26	31	23	0	22
	Payo Obispo	59.8	27	31	25	0	4
	Peto						
	Progreso	60.2	25	29	23	0	14
	Valladolid	60.0	23	31	21	0	22

ESTADO GENERAL DEL TIEMPO

Las presiones variaron poco. Al NW. existe una depresión en garganta que tiene su centro principal en Winnipeg, EE. UU. La región Oriental del país se encuentra influenciada por el anticiclón del NE. Se notó disminución de lluvias en gran parte de las Estaciones; las precipitaciones más importantes se registraron en Orizaba, Cuernavaca y Guadalajara.

PROBABILIDADES PARA EL DIA Y LA NOCHE DE MAÑANA

REGION 1
- Ligeras variaciones de temperatura.
- Algunos nublados.
- Pocas lluvias.
- Vientos débiles del Noroeste.

RGEION 2
- Ligeras variaciones de temperatura.
- Nublados.
- Algunas lluvias.
- Vientos débiles del Noroeste.

REGION 3
- Ligeras variaciones de temperatura.
- Nublados.
- Algunas lluvias.
- Vientos débiles del Noroeste.

REGION 4
- Ligeras variaciones de temperatura.
- Algunos nublados.
- Lluvias aisladas.

REGION 5
- Ligeras variaciones de temperatura.
- Algunos nublados.
- Pocas lluvias.

REGION 6
- Ligeras variaciones de temperatura.
- Algunos nublados.
- Lluvias aisladas.

REGION 7
- Ligeras variaciones de temperatura.
- Algunos nublados.
- Pocas lluvias.
- Vientos débiles del Sureste.

REGION 8
- Ligeras variaciones de temperatura.
- Algunos nublados.
- Lluvias aisladas.
- Vientos débiles del Sureste.

REGION 9
- Ligeras variaciones de temperatura.
- Algunos nublados.
- Lluvias aisladas.
- Vientos débiles del Este.

REGION 10
- Ligeras variaciones de temperatu...
- Nublados.
- Algunas lluvias.
- Vientos débiles del Este.

Los datos de Estados Unidos son proporcionados por el Weather Bureau de New Orleans.

Zincografía de la Dirección de Estudios Geográficos y Climatológicos

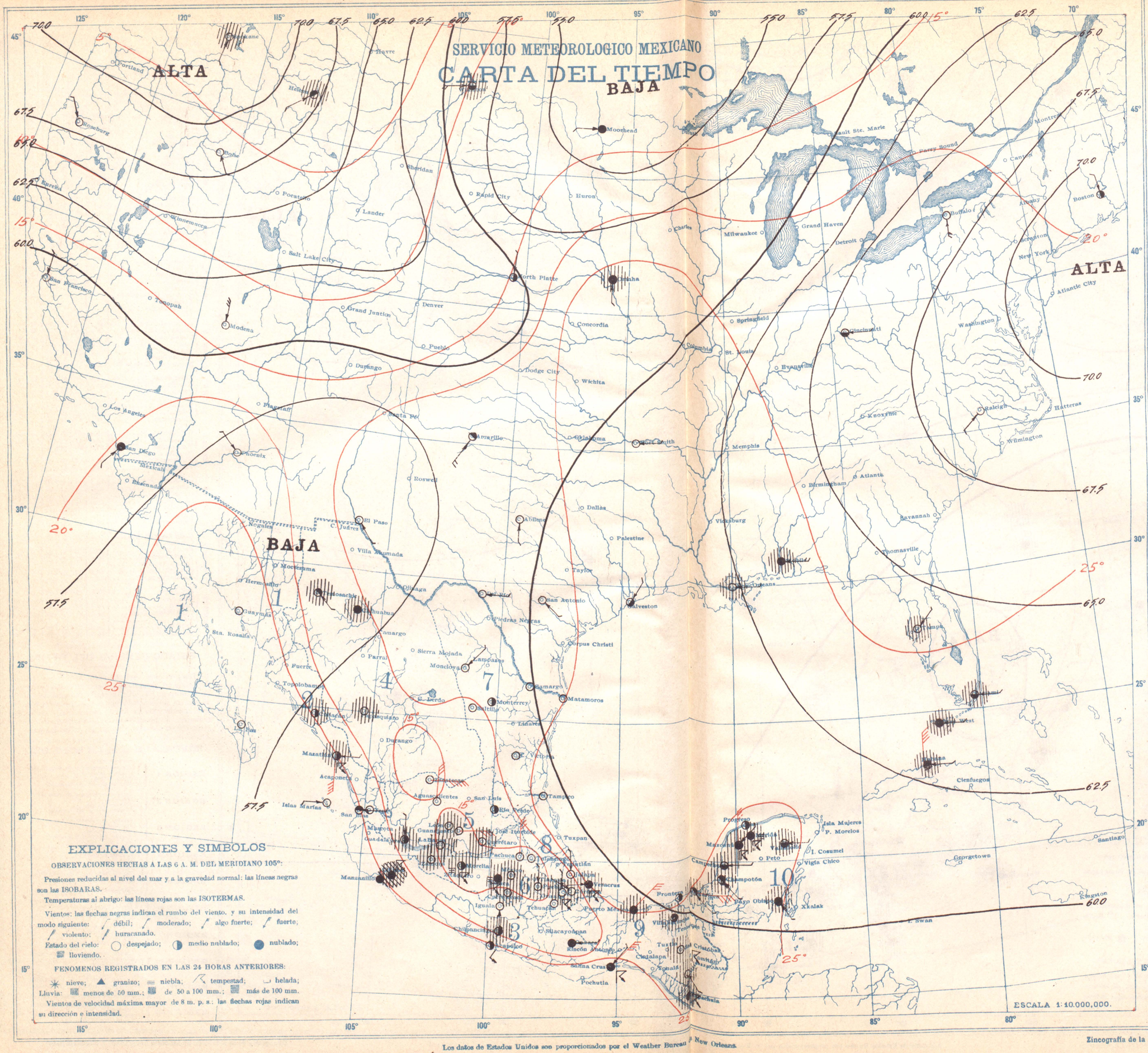

VIERNES 8 DE SEPTIEMBRE DE 1922

	ESTACIONES	Presión al nivel del mar	Temperatura Ambiente	Temperatura Máxima de ayer	Temperatura Mínima en 24 horas	Lluvias en 24 horas	Altura del barómetro
		+ 700	°	°	°	mm.	
REGION 1	Ensenada	57.4	27	40	26	0	3
	Guaymas						
	Hermosillo	57.4	24	...	23	0	10
	La Paz						
	Mexicali						
	Sta. Rosalía						
REGION 2	Culiacán	59.2	22	31	21	3	53
	El Fuerte						
	Mazatlán	59.4	25	29	25	1	78
	San Blas	59.4	25	31	25	0	7
	Islas Marías	59.4	22	...	21	0	
REGION 3	Acapulco	59.4	26	32	25	0	7
	Chilpancingo	59.6	17	27	16	2	
	Colima	59.0	21	30	20	Inap.	495
	Manzanillo	59.9	25	34	24	0	
	Oaxaca	58.5	14	26	14	0	
	Pochutla						
	Salina Cruz	59.0	26	32	26	0	56
	Tapachula	58.4	22	33	20	30	168
REGION 4	Camargo, Chih.						
	C. Lerdo						1140
	Chihuahua	57.1	19	29	19	4	1423
	Durango						1886
	Parral						
	Santiago Papasquiaro						
	Temoachic						
	Villa González						
REGION 5	Aguascalientes	59.0	17	28	12	0	1879
	Guadalajara	58.7	16	28	15	3	1556
	Guanajuato	59.5	14	27	12	0	2037
	León	59.6	14	28	12	Inap.	1809
	Querétaro	58.9	16	25	12	0	1842
	S. Luis Potosí						1877
	Zacatecas, (C. de la B.)	59.0	14	21	11	0	2612
REGION 6	Cuernavaca	58.6	17	...	16	Inap.	1538
	Morelia	59.3	14	22	14	2	1933
	Pachuca	59.4	11	19	11	0	2436
	Puebla	59.8	10	23	9	3	2150
	Tacubaya	59.5	10	24	8	2	2308
	Toluca	59.4	11	19	6	2	2675
	Tulancingo	59.6	10	24	9	0	2181
REGION 7	C. Victoria	59.3	26	38	22	0	317
	Lampazos						317
	Matamoros	60.4	24	37	24	0	8
	Monclova						
	Monterrey	59.3	22	36	22	0	528
	Saltillo	58.5	17	31	16	0	
							1609
REGION 8	Córdoba	59.8	17	28	17	36	871
	Jalapa	59.9	16	24	15	0	1399
	Orizaba	59.8	16	25	15	0	1248
	Río Verde	59.5	18	...	18	0	1012
	Tampico	59.7	28	32	24	0	8
	Tuxpan						
	Veracruz	59.8	25	29	24	16	16
REGION 9	C. del Carmen	60.2	25	29	23	12	
	Comitán						
	Frontera	59.6	26	33	24	0	2
	Puerto México	59.8	25	30	24	Inap.	14
	Rincón Antonio	59.0	24	31	22	0	208
	San Cristóbal						2118
	Villahermosa	60.2	22	30	20	Inap.	20
REGION 10	Campeche	60 1	24	30	22	9	25
	Maxcanú	60.6	22	32	20	40	12
	Mérida	60.6	24	32	22	92	22
	Payo Obispo	60.4	27	...	24	4	4
	Peto						
	Progreso	60.6	24	30	23	0	14
	Valladolid	60.2	23	...	21	80	22

ESTADO GENERAL DEL TIEMPO

Las presiones continúan bajas en el país, marcándose al NW. una depresión en garganta, que tiene su centro principal en Moorhead, EE. UU.; la región Oriental está cubierta por el área anticiclónica que tiene su centro en Boston, EE UU. La pendiente barométrica es débil. Las lluvias disminuyeron en el país, exceptuando en la Península de Yucatán, donde se registraron lluvias torrenciales.

PROBABILIDADES PARA EL DIA Y LA NOCHE DE MAÑANA

REGION 1	Ligeras variaciones de temperatura. Algunos nublados. Pocas lluvias. Vientos moderados del Noroeste.
REGION 2	Ligeras variaciones de temperatura. Algunos nublados. Pocas lluvias. Vientos moderados del Noroeste.
REGION 3	Ligeras variaciones de temperatura. Nublados. Algunas lluvias. Vientos débiles del Noroeste.
REGION 4	Descenso de temperatura. Nublados. Algunas lluvias.
REGION 5	Ligeras variaciones de temperatura. Algunos nublados.
REGION 6	Ligeras variaciones de temperatura. Algunos nublados. Pocas lluvias.
REGION 7	Ligeras variaciones de temperatura. Algunos nublados. Pocas lluvias. Vientos débiles del Sureste.
REGION 8	Ligeras variaciones de temperatura. Algunos nublados. Pocas lluvias. Vientos débiles del Este.
REGION 9	Ligeras variaciones de temperatura. Algunos nublados. Lluvias aisladas. Vientos débiles del Este.
REGION 10	Ligeras variaciones de temperatura. Nublados. Algunas lluvias. Vientos débiles del Este.

Los datos de Estados Unidos son proporcionados por el Weather Bureau de New Orleans.

Zincografía de la Dirección de Estudios Geográficos y Climatológicos

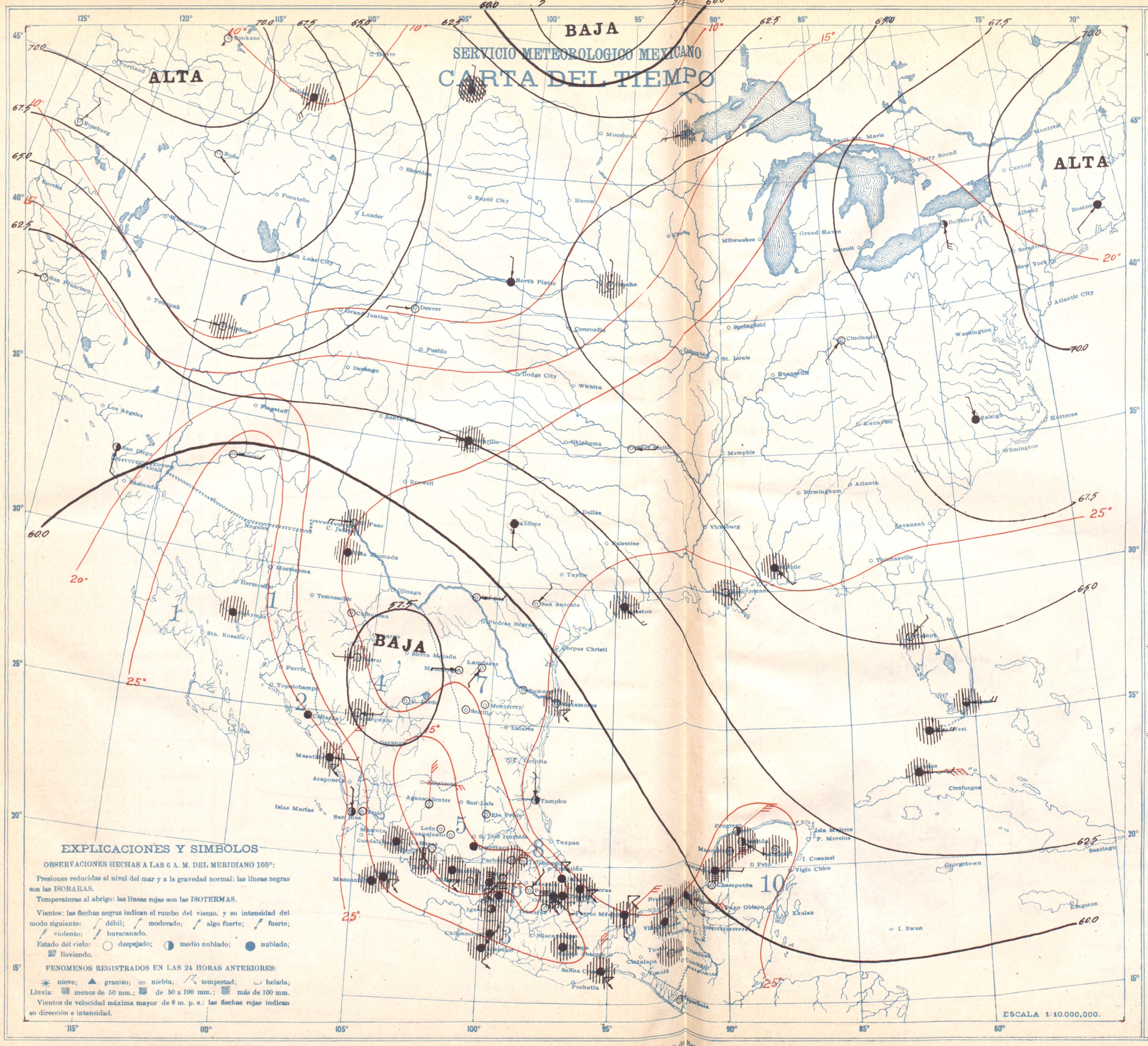

SABADO 9 DE SEPTIEMBRE DE 1922

	ESTACIONES	Presión al nivel del mar	Temperatura Ambiente	Temperatura Máxima de ayer	Temperatura Mínima en 6 últimas 12 h.	Lluvia en 24 horas	Altura del barómetro
		+ 700	°	°	°	mm.	
REGION 1	Ensenada						
	Guaymas	57.6	28	39	28	Inap.	3
	Hermosillo						
	La Paz						10
	Mexicali						
	Sta. Rosalía						
REGION 2	Culiacán	59.2	25	32	24	0	53
	El Fuerte						
	Mazatlán	58.6	27	30	25	1	78
	San Blas	60.2	24	31	24	0	7
	Islas Marías						
REGION 3	Acapulco	59.8	24	32	23	3	7
	Chilpancingo	59.2	16	29	16	29	
	Colima	59.2	19	32	19	5	495
	Manzanillo	59.5	23	33	22	14	
	Oaxaca	58.6	16	25	16	1	
	Pochutla						
	Salina Cruz	59.0	23	31	23	4	56
	Tapachula						168
REGION 4	Camargo, Chih.						
	C. Lerdo	56.2	21	..	20	0	1140
	Chihuahua	57.9	20	30	20	0	1423
	Durango						1886
	Parral						
	Santiago Papasquiaro						
	Temosachic						
	Villa González						
REGION 5	Aguascalientes	59.9	14	28	13	0	1879
	Guadalajara	58.2	17	28	16	Inap.	1556
	Guanajuato	59.8	14	28	13	0	2037
	León	59.8	14	28	12	0	1809
	Querétaro	58.0	15	26	12	0	1842
	S. Luis Potosí						1877
	Zacatecas, (C. de la B.)						2612
REGION 6	Cuernavaca	59.2	17	...	16	Inap.	1538
	Morelia	59·3	13	22	13	2	1933
	Pachuca						2436
	Puebla	59.2	12	25	12	0	2150
	Tacubaya	59.1	10	27	9	2	2308
	Toluca	59,6	10	18	9	8	2675
	Tulancingo						2181
REGION 7	C. Victoria						317
	Lampazos	59.8	23	38	20	0	317
	Matamoros	59.8	25	36	25	Inap.	8
	Monclova						
	Monterrey	59.9	23	35	22	0	528
	Saltillo	58.7	17	30	15	0	
REGION 8	Córdoba	58.6	20	28	19	Inap.	871
	Jalapa	59.3	16	25	15	0	1399
	Orizaba	59.8	18	25	17	7	1248
	Río Verde	59.7	18	38	17	0	1012
	Tampico	59.1	26	33	24	0	8
	Tuxpan						
	Veracruz	59,2	24	29	24	2	16
REGION 9	C. del Carmen	59.4	25	36	23	4	
	Comitán						
	Frontera	59.4	25	32	22	10	2
	Puerto México	59.2	23	...	22	15	14
	Rincón Antonio						208
	San Cristóbal						2118
	Villahermosa	59.8	22	30	20	2	20
REGION 10	Campeche	60 5	23	29	23	3	25
	Maxcanú	60.8	23	...	22	30	12
	Mérida	60.6	24	31	22	2	22
	Payo Obispo						4
	Peto						
	Progreso	60.6	24	29	23	0	14
	Valladolid						22

ESTADO GENERAL DEL TIEMPO

El país se encuentra en una zona de presiones relativamente bajas; la pendiente barométrica es débil. Tanto hacia el NW. como hacia el NE. existen centros anticiclónicos de regular intensidad. Las lluvias disminuyeron en la Península de Yucatán; en la Vertiente del Pacífico abarcaron gran extensión; fueron escasas en la Mesa Central.

PROBABILIDADES PARA EL DIA Y LA NOCHE DE MAÑANA

REGION 1	Ligeras variaciones de temperatura. Algunos nublados. Pocas lluvias. Vientos moderados del Noroeste.
RGEION 2	Ligeras variaciones de temperatura. Algunos nublados. Pocas lluvias. Vientos moderados del Noroeste.
REGION 3	Ligeras variaciones de temperatura. Nublados. Algunas lluvias. Vientos débiles del Norte.
REGION 4	Descenso de temperatura. Nublados. Algunas lluvias.
REGION 5	Ligeras variaciones de temperatura. Nublados. Algunas lluvias.
REGION 6	Ligeras variaciones de temperatura. Nublados. Algunas lluvias.
REGION 7	Descenso de temperatura. Algunos nublados. Pocas lluvias. Vientos débiles del Norte.
REGION 8	Ligeras variaciones de temperatura. Nublados. Algunas lluvias. Vientos débiles del Noreste.
REGION 9	Ligeras variaciones de temperatura. Nublados. Algunas lluvias. Vientos débiles del Este.
REGION 10	Ligeras variaciones de temperatura. Nublados. Algunas lluvias. Vientos débiles del Este.

Los datos de Estados Unidos son proporcionados por el Weather Bureau de New Orleans.

Zincografía de la Dirección de Estudios Geográficos y Climatológicos

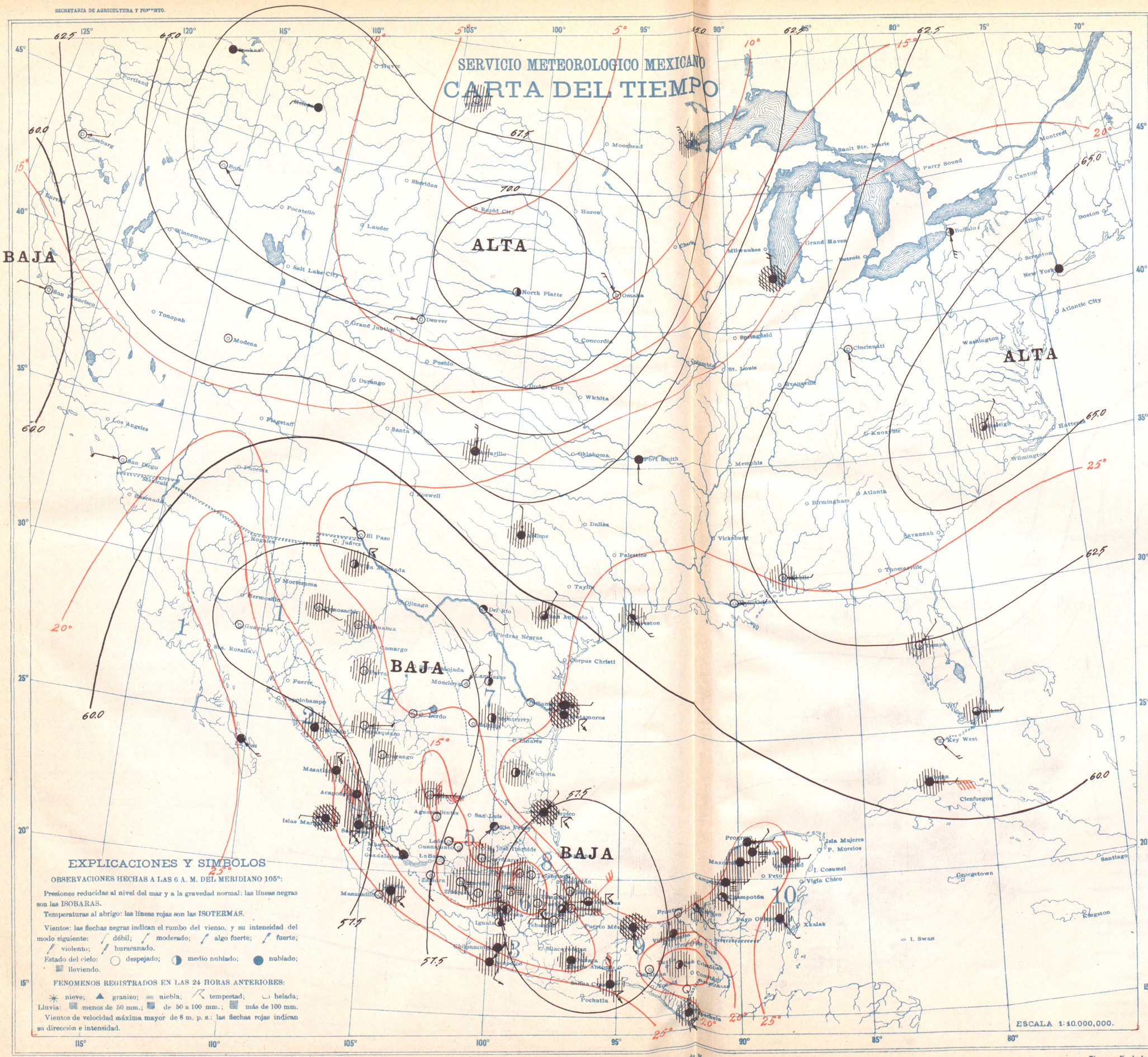

DOMINGO 10 DE SEPTIEMBRE DE 1922

	ESTACIONES	Presión al nivel del mar	Temperatura Ambiente	Temperatura Máxima de ayer	Temperatura Mínima en 24 horas	Lluvia en 24 horas	Altura del barómetro
		+ 700	°	°	°	mm.	
REGION 1	Ensenada						
	Guaymas	55.6	30	...	29	0	3
	Hermosillo						
	La Paz	58.8	25	36	25	0	10
	Mexicali						
	Sta. Rosalía						
REGION 2	Culiacán	58.6	23	35	23	Inap.	53
	El Fuerte						
	Mazatlán	58.4	25	30	23	21	78
	San Blas	59.0	24	31	23	6	7
	Islas Marías	59.4	24	33	23	9	
REGION 3	Acapulco	58.0	25	29	24	9	7
	Chilpancingo	57.8	17	26	17	3	
	Colima	56.5	22	30	21	0	495
	Manzanillo						
	Oaxaca	56.2	17	27	16	7	
	Pochutla						
	Salina Cruz	57.4	25	28	24	Inap.	56
	Tapachula	58.4	22	32	21	9	168
REGION 4	Camargo, Chih.						
	C. Lerdo	57.0	20	34	20	0	1140
	Chihuahua	56.3	19	28	19	2	1423
	Durango						1886
	Parral						
	Santiago Papasquiaro						
	Temosachic						
	Villa González						
REGION 5	Aguascalientes	57.6	15	28	14	0	1879
	Guadalajara	57.1	17	29	16	0	1556
	Guanajuato	57.7	14	28	12	0	2037
	León	57.9	14	29	13	0	1809
	Querétaro	57.9	16	26	12	0	1842
	S. Luis Potosí						1877
	Zacatecas, (C. de la B.)	57.4	15	21	13	0	2612
REGION 6	Cuernavaca	57.2	17	25	17	Inap.	1538
	Morelia	58.3	14	21	14	0	1933
	Pachuca	57.3	12	...	11	2	2436
	Puebla	56.5	14	23	12	26	2150
	Tacubaya	57.7	11	25	8	3	2308
	Toluca	57.4	10	17	8	6	2675
	Tulancingo	57.3	12	23	10	0	2181
REGION 7	C. Victoria	57.8	26	36	22	Inap.	317
	Lampazos	58.0	23	36	17	0	317
	Matamoros	58.0	25	30	23	17	8
	Monclova						
	Monterrey	57.8	23	35	23	Inap.	528
	Saltillo	57.1	17	29	15	0	1609
REGION 8	Córdoba	56.8	19	28	17	13	871
	Jalapa	57.6	17	25	15	8	1399
	Orizaba	57.0	18	24	16	20	1248
	Río Verde	58.1	17	34	16	0	1012
	Tampico	57.5	27	34	24	1	8
	Tuxpan						
	Veracruz	56.6	24	29	24	10	16
REGION 9	C. del Carmen	57.5	25	29	24	Inap.	
	Comitán						
	Frontera	57.8	25	33	23	0	2
	Puerto México	57.2	24	29	23	3	14
	Rincón Antonio						208
	San Cristóbal	57.6	13	24	11	16	2118
	Villahermosa	58.3	22	29	21	11	20
REGION 10	Campeche	57 2	25	30	22	28	25
	Maxcanú	58.6	23	32	23	8	12
	Mérida	58.6	24	32	22	Inap.	22
	Payo Obispo	58.4	28	30	27	Inap.	4
	Peto						
	Progreso	59.8	24	30	23	0	14
	Valladolid	58.6	24	31	21	1	22

ESTADO GENERAL DEL TIEMPO

Las presiones se encuentran bajas en el país, dos centros de relativa importancia dominan el tiempo en él. Las lluvias aumentaron en los Estados del Golfo, Península de Yucatán, Vertiente del Pacífico y Mesa del Norte; en la Mesa Central escasearon, sobre todo en la región Norte.

PROBABILIDADES PARA EL DIA Y LA NOCHE DE MAÑANA

REGION 1	Descenso de temperatura. Nublados. Lluvias. Vientos moderados del Oeste.
REGION 2	Ligeras variaciones de temperatura. Nublados. Lluvias. Vientos moderados del Oeste.
REGION 3	Ligeras variaciones de temperatura. Nublados. Lluvias. Vientos moderados del Noroeste.
REGION 4	Descenso de temperatura. Nublados. Lluvias.
REGION 5	Descenso de temperatura. Nublados. Lluvias.
REGION 6	Ligeras variaciones de temperatura. Nublados. Lluvias.
REGION 7	Descenso de temperatura. Nublados Lluvias. Vientos moderados del Noreste.
REGION 8	Ligeras variaciones de temperatura. Nublados. Lluvias. Vientos algo fuertes del Norte.
REGION 9	Ligeras variaciones de temperatura. Nublados. Lluvias. Vientos moderados del Noreste.
REGION 10	Ligeras variaciones de temperatura. Nublados. Lluvias. Vientos débiles del Este.

Los datos de Estados Unidos son proporcionados por el Weather Bureau de New Orleans.

Zincografía de la Dirección de Estudios Geográficos y Climatológicos

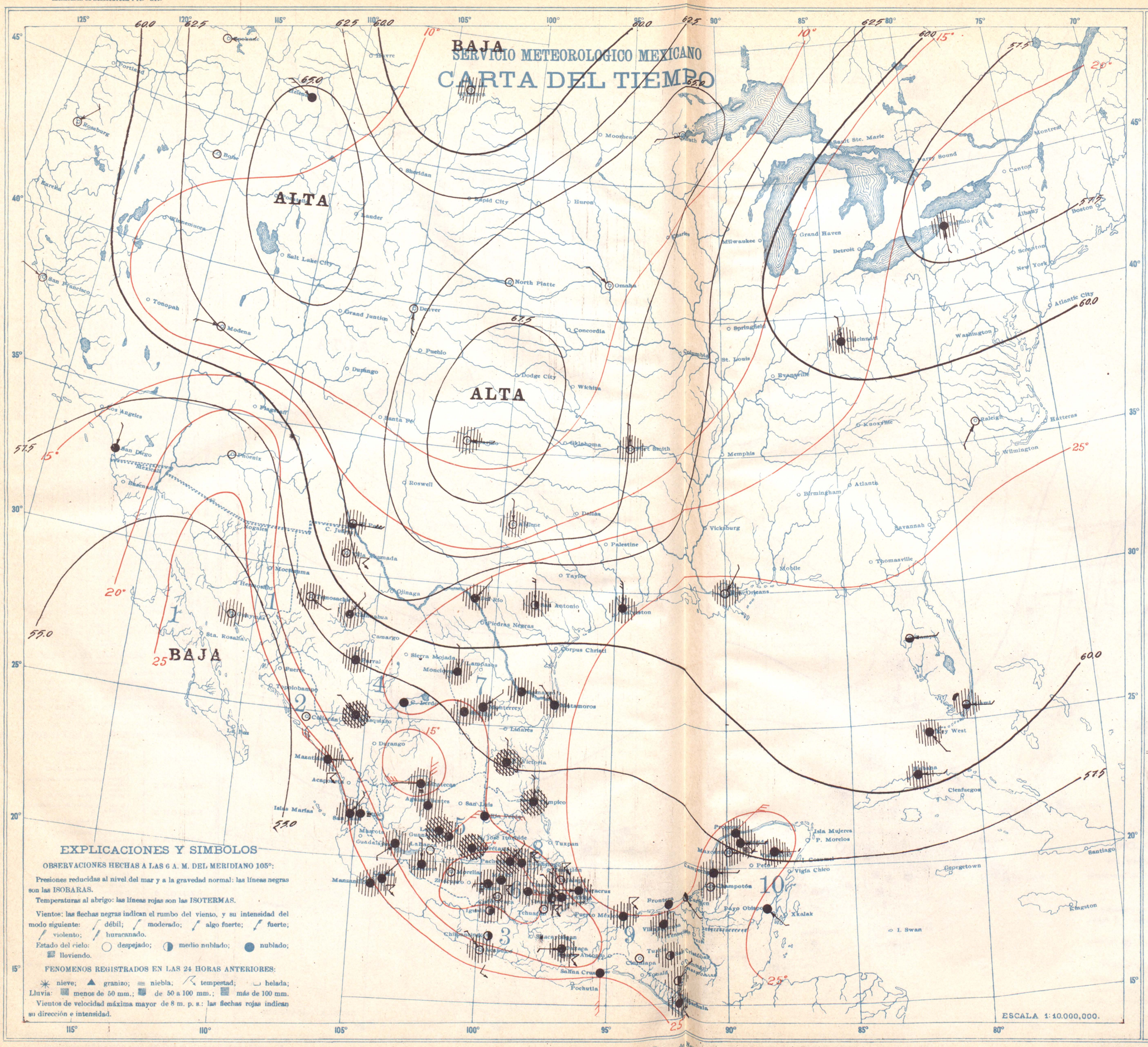

LUNES 11 DE SEPTIEMBRE DE 1922

	ESTACIONES	Presión al nivel del mar	Temperatura Ambiente	Máxima de ayer	Mínima en últimas 12 h.	Lluvias en 24 horas	Altura del barómetro
		+ 700	°	°	°	mm.	
REGION 1	Ensenada						
	Guaymas	54.6	29	42	28	Inap.	3
	Hermosillo						
	La Paz						10
	Mexicali						
	Sta. Rosalía						
REGION 2	Culiacán	56.6	23	34	23	0	53
	El Fuerte						
	Mazatlán	56.6	27	29	27	Inap.	78
	San Blas	57.0	24	31	24	3	7
	Islas Marías						
REGION 3	Acapulco	57.0	24	30	23	Inap.	7
	Chilpancingo	56.8	16	24	15	0	
	Colima	57.0	21	32	19	23	495
	Manzanillo	57.5	25	34	24	Inap.	
	Oaxaca	55.4	16	25	16	12	
	Pochutla						
	Salina Cruz	56.2	25	28	24	0	56
	Tapachula	57.2	22	30	20	6	168
REGION 4	Camargo, Chih.						
	C. Lerdo	57.0	21	33	21	0	1140
	Chihuahua	58.8	18	28	18	4	1423
	Durango						1886
	Parral						
	Santiago Papasquiaro						
	Temosachic						
	Villa González						
REGION 5	Aguascalientes	56.1	16	26	14	2	1879
	Guadalajara	56.3	19	28	17	1	1556
	Guanajuato	55.6	16	27	15	6	2037
	León	57.2	16	25	15	3	1809
	Querétaro	55.7	16	23	14	4	1842
	S. Luis Potosí						1877
	Zacatecas, (C. de la B.)	57.0	11	20	11	Inap.	2612
REGION 6	Cuernavaca	56.2	16	23	16	40	1538
	Morelia						1933
	Pachuca	55.9	13	18	13	2	2436
	Puebla	55.5	14	22	14	6	2150
	Tacubaya	55.6	13	25	11	9	2308
	Toluca	56.4	11	...	9	3	2675
	Tulancingo	56.1	15	...	14	2	2181
REGION 7	C. Victoria	57.8	23	...	21	36	317
	Lampazos						317
	Matamoros	58.2	24	...	24	Inap.	8
	Monclova						
	Monterrey	59.9	22	32	22	9	528
	Saltillo	58.3	16	26	15	1	1609
REGION 8	Córdoba	56.3	19	27	16	17	871
	Jalapa						1399
	Orizaba	56.4	17	24	17	13	1248
	Río Verde	56.4	20	34	20	0	1012
	Tampico	57.1	24	32	22	60	8
	Tuxpan						
	Veracruz	55.6	25	28	25	Inap.	16
REGION 9	C. del Carmen	56.4	25	30	23	0	
	Comitán						
	Frontera	57.2	25	..	23	0	2
	Puerto México	56.2	24	32	21	1	14
	Rincón Antonio	56.0	25	31	22	0	208
	San Cristóbal	55.4	17	31	10	18	2118
	Villahermosa	57.0	22	30	21	Inap.	20
REGION 10	Campeche	56 9	24	30	23	3	25
	Maxcanú	57.2	24	...	23	6	12
	Mérida	57.6	25	30	23	3	22
	Payo Obispo	57.8	27	30	26	0	4
	Peto						
	Progreso	58.0	22	30	22	13	14
	Valladolid	58.0	24	...	22	Inap.	22

ESTADO GENERAL DEL TIEMPO

Los Estados del Norte comienzan a ser invadidos por un anticiclón que tiene su centro en Amarillo, EE. UU. y presión de 767.6 mm.; la pendiente barométrica se ha intensificado en esa región. En la región Sur del país continúa el descenso de presiones. Las lluvias aumentaron en general, se registraron precipitaciones abundantes en el Estado de Tamaulipas; en la Mesa Central las lluvias son persistentes.

PROBABILIDADES PARA EL DIA Y LA NOCHE DE MAÑANA

REGION 1	Descenso de temperatura. Nublados. Lluvias. Vientos moderados del Oeste.
REGION 2	Ligeras variaciones de temperatura. Nublados. Lluvias. Vientos moderados del Oeste.
REGION 3	Ligeras variaciones de temperatura. Nublados. Lluvias. Vientos moderados del Oeste.
REGION 4	Descenso de temperatura. Nublados. Lluvias.
REGION 5	Descenso de temperatura. Nublados. Lluvias.
REGION 6	Descenso de tempecatura. Nublados. Lluvias.
REGION 7	Descenso de temperatura. Nublados Lluvias. Vientos algo fuertes del Norte.
REGION 8	Descenso de temperatura. Nublados. Lluvias. Vientos fuertes del Norte.
REGION 9	Descenso de temperatura. Nublados. Lluvias. Vientos algo fuertes del Norte.
REGION 10	Descenso de temperatura. Nublados. Lluvias. Vientos moderados del Noreste.

EXPLICACIONES Y SIMBOLOS

OBSERVACIONES HECHAS A LAS 6 A. M. DEL MERIDIANO 105°:

Presiones reducidas al nivel del mar y a la gravedad normal: las líneas negras son las ISOBARAS.

Temperaturas al abrigo: las líneas rojas son las ISOTERMAS.

Vientos: las flechas negras indican el rumbo del viento, y su intensidad del modo siguiente: débil; moderado; algo fuerte; fuerte; violento; huracanado.

Estado del cielo: despejado; medio nublado; nublado; lloviendo.

FENOMENOS REGISTRADOS EN LAS 24 HORAS ANTERIORES:

nieve; granizo; niebla; tempestad; helada;

Lluvia: menos de 50 mm.; de 50 a 100 mm.; más de 100 mm.

Vientos de velocidad máxima mayor de 8 m. p. s.: las flechas rojas indican su dirección e intensidad.

Los datos de Estados Unidos son proporcionados por el Weather Bureau de New Orleans.

Zincografía de la Dirección de Estudios Geográficos y Climatológicos

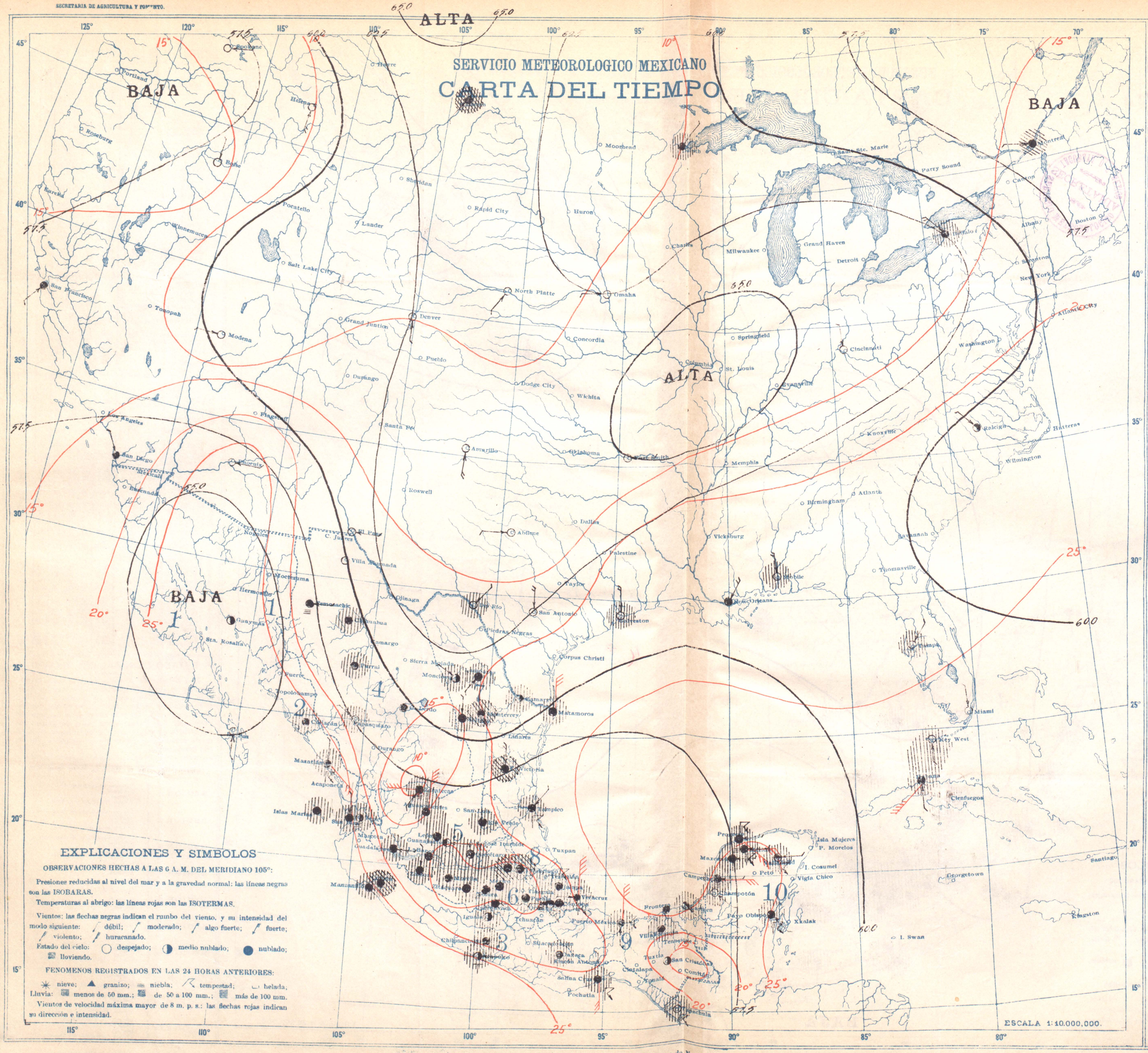

MARTES 12 DE SEPTIEMBRE DE 1922

	ESTACIONES	Presión al nivel del mar	Temperatura Ambiente	Temperatura Máxima en 24 horas	Temperatura Mínima en 24 horas	Lluvia en 24 horas	Altura del barómetro
		+ 700	°	°	°	mm.	
REGION 1	Ensenada	54.6	29	41	28	0	3
	Guaymas						
	Hermosillo						
	La Paz	55.0	23	...	22	0	10
	Mexicali						
	Sta. Rosalía						
REGION 2	Culiacán	56.0	26	34	26	Inap.	53
	El Fuerte						
	Mazatlán	55.8	27	29	24	7	78
	San Blas	55.8	23	31	23	3	7
	Islas Marías	55.6	25	...	25	2	
REGION 3	Acapulco	57.0	25	32	24	18	7
	Chilpancingo	56.4	16	26	16	1	
	Colima	56.6	22	29	21	21	495
	Manzanillo	56.5	25	31	24	6	
	Oaxaca	56.7	18	24	17	1	
	Pochutla						
	Salina Cruz	56.6	24	29	24	2	56
	Tapachula						168
REGION 4	Camargo, Chih.						
	C. Lerdo	58.9	19	30	19	0	1140
	Chihuahua	58.6	18	24	17	1	1423
	Durango						1886
	Parral						
	Santiago Papasquiaro						
	Temosachic						
	Villa González						
REGION 5	Aguascalientes	56.2	15	23	15	8	1879
	Guadalajara	55.5	17	26	16	12	1556
	Guanajuato	55.8	15	23	14	2	2037
	León	56.9	17	23	16	10	1809
	Querétaro	55.5	16	23	15	3	1842
	S. Luis Potosí						1877
	Zacatecas, (C. de la B.)	57.4	10	17	9	7	2612
REGION 6	Cuernavaca	56.2	17	22	16	9	1538
	Morelia	56.6	16	21	15	1	1933
	Pachuca	55.3	12	15	12	16	2436
	Puebla	55.2	13	19	12	10	2150
	Tacubaya	55.6	13	22	11	13	2308
	Toluca	56.6	11	17	11	13	2675
	Tulancingo	55.8	14	16	12	22	2181
REGION 7	C. Victoria	57.5	22	28	20	13	317
	Lampazos	61.0	20	32	15	5	317
	Matamoros	58.8	23	28	23	30	8
	Monclova						
	Monterrey	61.2	20	23	20	43	528
	Saltillo	60.7	14	21	13	5	1609
REGION 8	Córdoba	55.3	19	25	18	24	871
	Jalapa	56.5	17	25	18	26	1399
	Orizaba	56.0	18	22	17	48	1248
	Río Verde	56.6	20	28	19	2	1012
	Tampico	56.5	24	29	23	4	8
	Tuxpan						
	Veracruz	56.2	24	28	24	Inap.	16
REGION 9	C. del Carmen	57.4	25	30	22	2	
	Comitán						
	Frontera	56.6	26	32	23	0	2
	Puerto México	56.4	23	29	22	32	14
	Rincón Antonio						208
	San Cristóbal	56.8	15	24	11	0	2118
	Villahermosa	56.7	22	30	20	12	20
REGION 10	Campeche	56.9	24	30	23	1	25
	Maxcanú	57.4	24	31	23	15	12
	Mérida	57.8	26	32	23	12	22
	Payo Obispo	57.8	26	...	23	12	4
	Peto						
	Progreso	57.8	25	31	23	5	14
	Valladolid	58.0	25	31	22	Inap.	22

ESTADO GENERAL DEL TIEMPO

Las presiones comienzan a ascender en la mayoría de las estaciones; persisten aún bajas excepto en la región NE. que comienza a ser invadida por el anticiclón del Norte; la pendiente barométrica en esa región se ha acentuado. Comenzó a soplar "Norte" en las costas de Tamaulipas. Las lluvias fueron muy abundantes y cubrieron casi todo el país; en el Estado de Veracruz y en la parte Sur de la Mesa Central se registraron las precipitaciones mayores.

PROBABILIDADES PARA EL DIA Y LA NOCHE DE MAÑANA

REGION 1	Ligeras variaciones de temperatura. Algunos nublados. Pocas lluvias. Vientos débiles del Oeste.
REGION 2	Ligeras variaciones de temperatura. Nublados. Algunas lluvias. Vientos débiles del Suroeste.
REGION 3	Ligeras variaciones de temperatura. Nublados. Lluvias. Vientos débiles del Noreste.
REGION 4	Ascenso de temperatura. Nublados. Algunas lluvias.
REGION 5	Ligeras variaciones de temperatura. Nublados. Lluvias.
REGION 6	Ligeras variaciones de temperatura. Nublados. Lluvias.
REGION 7	Ligeras variaciones de temperatura. Nublados Algunas lluvias. Vientos moderados del Noreste.
REGION 8	Ligeras variaciones de temperatura. Nublados. Lluvias. Vientos moderados del Noreste.
REGION 9	Ligeras variaciones de temperatura Nublados. Lluvias. Vientos moderados del Noreste.
REGION 10	Ligeras variaciones de temperatura. Nublados. Algunas lluvias. Vientos moderados del Este.

Los datos de Estados Unidos son proporcionados por el Weather Bureau de New Orleans.

Zincografía de la Dirección de Estudios Geográficos y Climatológicos

SERVICIO METEOROLOGICO MEXICANO

CARTA DEL TIEMPO

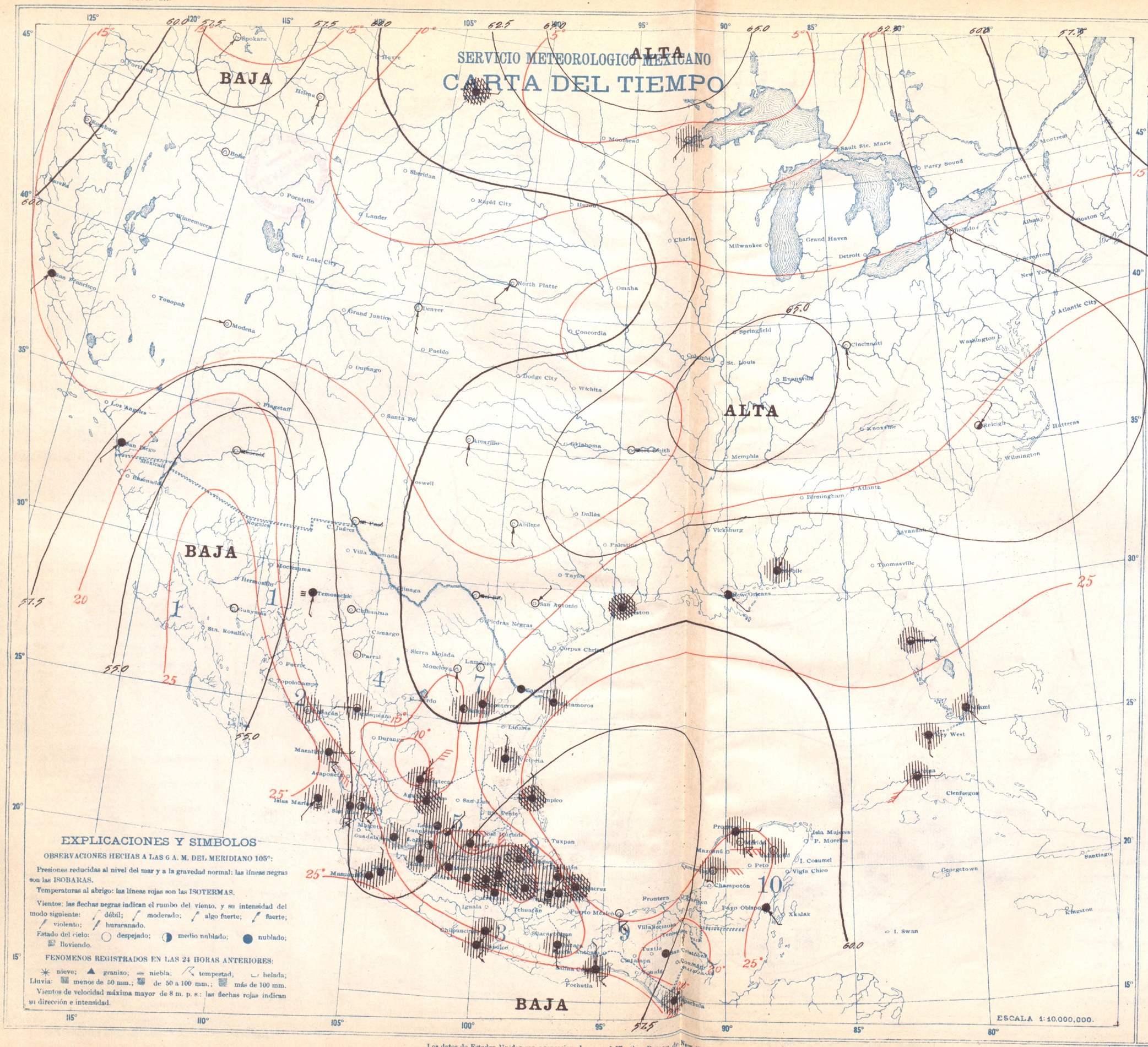

MIERCOLES 13 DE SEPTIEMBRE DE 1922

	Estaciones	Presión al nivel del mar	Temperatura: Ambiente	Máxima de ayer	Mínima en últimas 12 h.	Lluvias en 24 horas	Altura del barómetro
		+ 700	°	°	°	mm.	
REGION 1	Ensenada						
	Guaymas	54.6	29	42	28	0	3
	Hermosillo						
	La Paz						10
	Mexicali						
	Sta. Rosalía						
REGION 2	Culiacán						53
	El Fuerte						
	Mazatlán	57.2	25	30	25	11	78
	San Blas	56.0	23	31	23	166	7
	Islas Marías	56.0	24	33	24	5	
REGION 3	Acapulco	56.8	26	32	24	Inap.	7
	Chilpancingo	56.4	17	36	16	1	
	Colima	57.6	21	27	21	5	495
	Manzanillo	57.7	25	30	24	4	
	Oaxaca	55.4	17	24	17	8	
	Pochutla						
	Salina Cruz	55.0	25	26	24	9	56
	Tapachula	58.0	23	31	21	14	168
REGION 4	Camargo, Chih.						
	C. Lerdo						1140
	Chihuahua	58.0	16	25	16	0	1423
	Durango						1886
	Parral						
	Santiago Papasquiaro						
	Temosachic						
	Villa González						
REGION 5	Aguascalientes	57.8	15	21	14	5	1879
	Guadalajara	55.3	17	26	16	18	1556
	Guanajuato	58.0	15	23	14	7	2037
	León	57.8	17	25	15	1	1809
	Querétaro	57.5	17	24	15	1	1842
	S. Luis Potosí						1877
	Zacatecas, (C. de la B.)	57.9	9	15	9	4	2612
REGION 6	Cuernavaca	56.0	17	21	17	4	1538
	Morelia	56.6	15	19	15	9	1933
	Pachuca						2436
	Puebla	55.7	14	19	12	32	2150
	Tacubaya	56.0	13	22	11	31	2308
	Toluca	56.8	12	16	10	16	2675
	Tulancingo	56.6	13	20	13	33	2181
REGION 7	C. Victoria	57.6	25	25	22	Inap.	317
	Lampazos	60.8	17	35	12	0	317
	Matamoros	58.4	23	25	23	60	8
	Monclova						
	Monterrey	60.6	20	25	19	Inap.	528
	Saltillo	60.2	14	17	13	0.5	1609
REGION 8	Córdoba	55.6	19	25	18	20	871
	Jalapa	56.5	17	22	16	18	1399
	Orizaba	56.2	18	22	17	14	1248
	Río Verde						1012
	Tampico	56.3	25	27	22	90	8
	Tuxpan						
	Veracruz	56.6	25	25	24	25	16
REGION 9	C. del Carmen						
	Comitán						
	Frontera						2
	Puerto México						14
	Rincón Antonio						208
	San Cristóbal	57.4	16	24	11	0	2118
	Villahermosa						20
REGION 10	Campeche						25
	Maxcanú						12
	Mérida						22
	Payo Obispo	58.2	28	...	28	0	4
	Peto						
	Progreso	58.2	28	...	24	8	14
	Valladolid						22

ESTADO GENERAL DEL TIEMPO

El tiempo en el país se encuentra dominado por dos centros de bajas presiones del Pacífico. Lluvias torrenciales se registraron en los Estados de Nayarit y Tamaulipas, en la Mesa Central y en el Estado de Veracruz las lluvias, aunque menos intensas que en los Estados mencionados, fueron también de importancia. Las lluvias en general tuvieron carácter persistente.

PROBABILIDADES PARA EL DIA Y LA NOCHE DE MAÑANA

REGION 1	Ligeras variaciones de temperatura. Algunos nublados. Pocas lluvias. Vientos moderados del Oeste.
REGION 2	Ligeras variaciones de temperatura. Nublados. Algunas lluvias. Vientos moderados del Suroeste.
REGION 3	Ligeras variaciones de temperatura. Nublados. Lluvias. Vientos débiles del Noreste.
REGION 4	Ascenso de temperatura. Algunos nublados. Pocas lluvias.
REGION 5	Ascenso de temperatura. Nublados. Algunas lluvias.
REGION 6	Ascenso de temperatura. Nublados. Algunas lluvias.
REGION 7	Ascenso de temperatura. Nublados. Algunas lluvias. Vientos débiles del Noreste.
REGION 8	Ascenso de temperatura. Nublados. Lluvias. Vientos moderados del Noreste.
REGION 9	Ligeras variaciones de temperatura. Algunos nublados. Lluvias aisladas. Vientos débiles del Este.
REGION 10	Ligeras variaciones de temperatura. Algunos nublados. Pocas lluvias. Vientos débiles del Este.

Los datos de Estados Unidos son proporcionados por el Weather Bureau de New Orleans.

Zincografía de la Dirección de Estudios Geográficos y Climatológicos

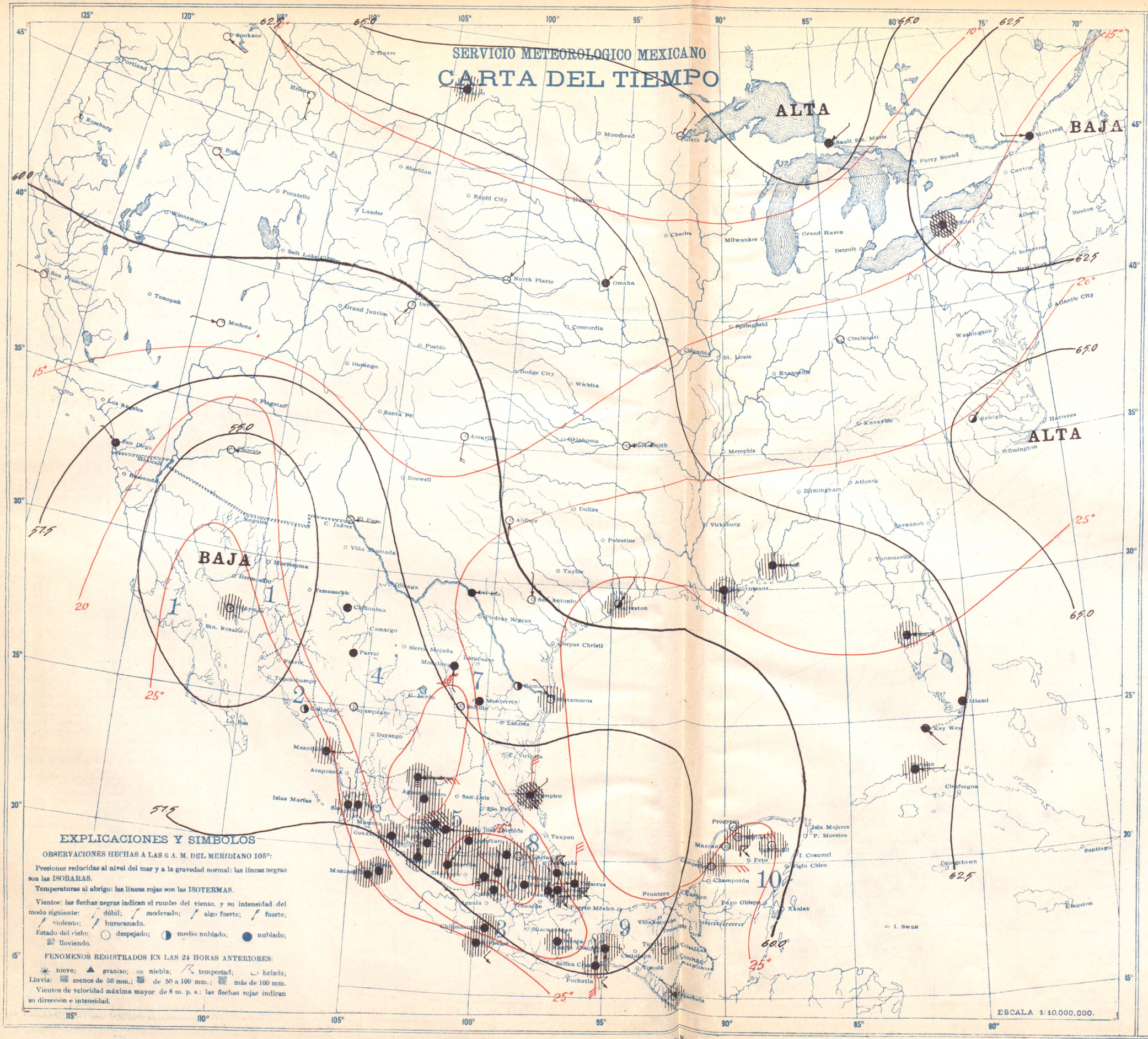

JUEVES 14 DE SEPTIEMBRE DE 1922

	ESTACIONES	Presión al nivel del mar	Temperatura: Ambiente	Temperatura: Máxima de ayer	Temperatura: Mínima en últimas 12 h.	Lluvias en 24 horas	Altura del barómetro
		+ 700	°	°	°	mm.	
REGION 1	Ensenada						
	Guaymas	54.0	29	43	28	0	3
	Hermosillo						
	La Paz						10
	Mexicali						
	Sta. Rosalía						
REGION 2	Culiacán	56.6	26	35	26	0	53
	El Fuerte						
	Mazatlán	56.8	27	29	26	0	78
	San Blas	57.0	23	30	23	30	7
	Islas Marías						
REGION 3	Acapulco	58.0	25	31	24	17	7
	Chilpancingo	57.6	18	25	17	1	
	Colima	57.8	22	30	21	4	495
	Manzanillo	58.1	25	32	24	32	
	Oaxaca	56.3	18	25	18	1	
	Pochutla						
	Salina Cruz	57.4	24	26	23	50	56
	Tapachula	57.8	22	29	21	4	168
REGION 4	Camargo, Chih.						
	C. Lerdo						1140
	Chihuahua	56.6	17	25	17	0	1423
	Durango						1886
	Parral						
	Santiago Papasquiaro						
	Temosachic						
	Villa González						
REGION 5	Aguascalientes	56.3	14	23	14	8	1879
	Guadalajara	55.9	17	25	16	3	1556
	Guanajuato	56.6	16	23	15	15	2037
	León	56.0	17	25	16	9	1809
	Querétaro	56.1	15	20	14	8	1842
	S. Luis Potosí						1877
	Zacatecas, (C. de la B.)	56.8	12	16	10	3	2612
REGION 6	Cuernavaca	55.5	17	20	17	20	1538
	Morelia	56.4	15	20	15	2	1933
	Pachuca	56.7	12	15	12	22	2436
	Puebla	55.7	14	19	13	7	2150
	Tacubaya	55.6	13	17	11	7	2308
	Toluca	56.6	12	16	10	Inap.	2675
	Tulancingo						2181
REGION 7	C. Victoria						317
	Lampazos						317
	Matamoros	58.0	24	30	23	8	8
	Monclova						
	Monterrey	58.6	23	30	20	0	528
	Saltillo	57.9	14	23	13	0	1609
REGION 8	Córdoba	56.5	19	24	18	103	871
	Jalapa	56.5	17	21	16	58	1399
	Orizaba	56.0	17	21	16	46	1248
	Río Verde						1012
	Tampico	57.3	24	28	23	67	8
	Tuxpan						
	Veracruz	56.4	24	28	23	67	16
REGION 9	C. del Carmen						
	Comitán						2
	Frontera						14
	Puerto México						8
	Rincón Antonio	57.3	24	29	21	5	208
	San Cristóbal						2118
	Villahermosa						20
REGION 10	Campeche						25
	Maxcanú						12
	Mérida						22
	Payo Obispo						4
	Peto						
	Progreso						14
	Valladolid						22

ESTADO GENERAL DEL TIEMPO

La depresión centrada en Guaymas, Son. persiste bastante definida y cubre con su área todo el país. La pendiente barométrica es débil. Abundantes lluvias se registraron en los Estados de Tamaulipas, Veracruz, Nayarit y Colima y en la región del Istmo; la intensidad de las lluvias disminuyó en la Mesa Central pero la extensión cubierta por ellas no varió; en la región NW. del país las lluvias fueron escasas.

PROBABILIDADES PARA EL DIA Y LA NOCHE DE MAÑANA

REGION 1	Ligeras variaciones de temperatura. Algunos nublados. Vientos moderados del Noroeste.
REGION 2	Ligeras variaciones de temperatura. Algunos nublados. Pocas lluvias. Vientos moderados del Oeste.
REGION 3	Ligeras variaciones de temperatura. Nublados. Lluvias. Vientos débiles del Norte.
REGION 4	Ligeras variaciones de temperatura. Algunos nublados. Pocas lluvias.
REGION 5	Ascenso de temperatura. Algunos nublados. Lluvias aisladas.
REGION 6	Ascenso de temperatura. Nublados. Algunas lluvias.
REGION 7	Ascenso de temperatura. Algunos nublados. Lluvias aisladas. Vientos débiles del Este.
REGION 8	Ascenso de temperatura. Nublados. Algunas lluvias. Vientos moderados del Noreste.
REGION 9	Ligeras variaciones de temperatura. Nublados. Algunas lluvias. Vientos débiles del Este.
REGION 10	Ligeras variaciones de temperatura. Nublados. Algunas lluvias. Vientos débiles del Este.

Los datos de Estados Unidos son proporcionados por el Weather Bureau de New Orleans.

Zincografía de la Dirección de Estudios Geográficos y Climatológicos

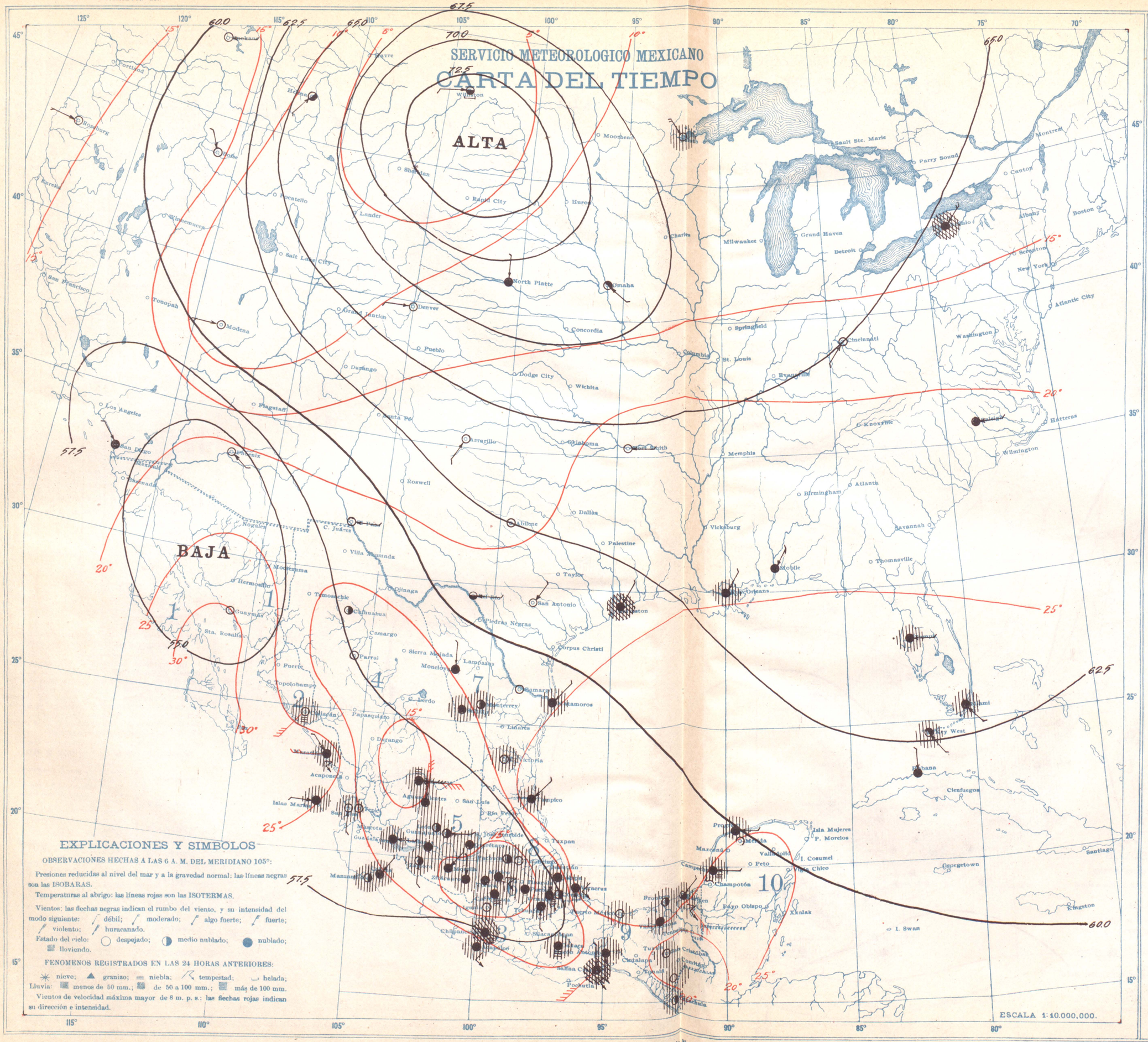

VIERNES 15 DE SEPTIEMBRE DE 1922

	ESTACIONES	Presión al nivel del mar	Temperatura: Ambiente	Temperatura: Máxima de ayer	Temperatura: Mínima en últimas 24 h.	Lluvias en 24 horas	Altura del barómetro
		+ 700	°	°	°	mm.	
REGION 1	Ensenada	54.6	30	40	28	0	3
	Guaymas						
	Hermosillo						
	La Paz						10
	Mexicali						
	Sta. Rosalía						
REGION 2	Culiacán	56.4	24	33	24	48	53
	El Fuerte						
	Mazatlán	56.2	27	29	26	4	78
	San Blas	56.4	25	29	25	5	7
	Islas Marías	56 2	25	...	23	12	
REGION 3	Acapulco	58.8	24	29	23	74	7
	Chilpancingo	58.0	18	26	17	3	
	Colima	57.0	21	30	20	19	495
	Manzanillo	57.1	24	32	23	75	
	Oaxaca	56.4	17	25	17	4	
	Pochutla						
	Salina Cruz	58.8	23	25	23	75	56
	Tapachula	59.2	22	30	20	Inap.	168
REGION 4	Camargo, Chih.						
	C. Lerdo						1140
	Chihuahua	58.0	16	27	16	0	1423
	Durango						1886
	Parral						
	Santiago Papasquiaro						
	Temosachic						
	Villa González						
REGION 5	Aguascalientes	56.0	17	23	16	1	1879
	Guadalajara	56.8	17	24	16	20	1556
	Guanajuato	55.4	16	24	14	0	2037
	León	57.0	18	26	16	1	1809
	Querétaro	56.0	17	22	15	1	1842
	S. Luis Potosí						1877
	Zacatecas, (C. de la B.)	57.0	11	17	10	1	2612
REGION 6	Cuernavaca	57.0	17	...	16	99	1538
	Morelia	57.6	15	20	15	26	1933
	Pachuca	56,9	13	16	13	8	2436
	Puebla	56.0	13	20	12	24	2150
	Tacubaya	56.6	13	22	12	12	2308
	Toluca	57,4	12	16	10	15	2675
	Tulancingo						2181
REGION 7	C. Victoria						317
	Lampazos						317
	Matamoros	58.4	24	31	24	37	8
	Monclova						
	Monterrey	59.1	22	31	21	14	528
	Saltillo	58.3	16	22	13	Inap.	1609
REGION 8	Córdoba	57.1	19	24	18	23	871
	Jalapa	57.9	16	23	16	16	1399
	Orizaba	57.7	17	22	17	66	1248
	Río Verde						1012
	Tampico	57.9	27	31	24	16	8
	Tuxpan						
	Veracruz	57.8	25	28	25	Inap.	16
REGION 9	C. del Carmen	59.2	26	...	22	18	
	Comitán						
	Frontera	58.6	25	32	23	24	2
	Puerto México						14
	Rincón Antonio	58.5	23	28	21	7	208
	San Cristóbal	59.0	13	23	11	10	2118
	Villahermosa	59.2	22	30	20	5	20
REGION 10	Campeche	59.7	25	...	24	21	25
	Maxcanú						12
	Mérida						22
	Payo Obispo						4
	Peto						
	Progreso	60.8	24	..	24	Inap.	14
	Valladolid						22

ESTADO GENERAL DEL TIEMPO

Las presiones ascendieron ligeramente en el Norte del país. Un anticiclón bastante intenso ha invadido gran parte de los EE. UU. Las lluvias aumentaron considerablemente y fueron muy intensas en la costa del Pacífico y región SW. de la Mesa Central.

PROBABILIDADES PARA EL DIA Y LA NOCHE DE MAÑANA

REGION 1
- Descenso de temperatura.
- Nublados.
- Lluvias.
- Vientos débiles del Noroeste.

REGION 2
- Ligeras variaciones de temperatura.
- Nublados.
- Lluvias.
- Vientos moderados del Sureste.

REGION 3
- Ligeras variaciones de temperatura.
- Nublados.
- Lluvias.
- Vientos moderados del Este.

REGION 4
- Descenso de temperatura.
- Algunos nublados.
- Pocas lluvias.

REGION 5
- Ligeras variaciones de temperatura.
- Nublados.
- Lluvias.

REGION 6
- Ligeras variaciones de temperatura.
- Nublados.
- Lluvias.

REGION 7
- Ligeras variaciones de temperatura.
- Nublados.
- Lluvias.
- Vientos débiles del Norte.

REGION 8
- Ligeras variaciones de temperatura.
- Nublados.
- Lluvias.
- Vientos moderados del Noreste.

REGION 9
- Ligeras variaciones de temperatura.
- Nublados.
- Lluvias.
- Vientos moderados del Noreste.

REGION 10
- Ligeras variaciones de temperatura.
- Nublados.
- Lluvias.
- Vientos moderados del Este.

Los datos de Estados Unidos son proporcionados por el Weather Bureau de New Orleans.

Zincografía de la Dirección de Estudios Geográficos y Climatológicos

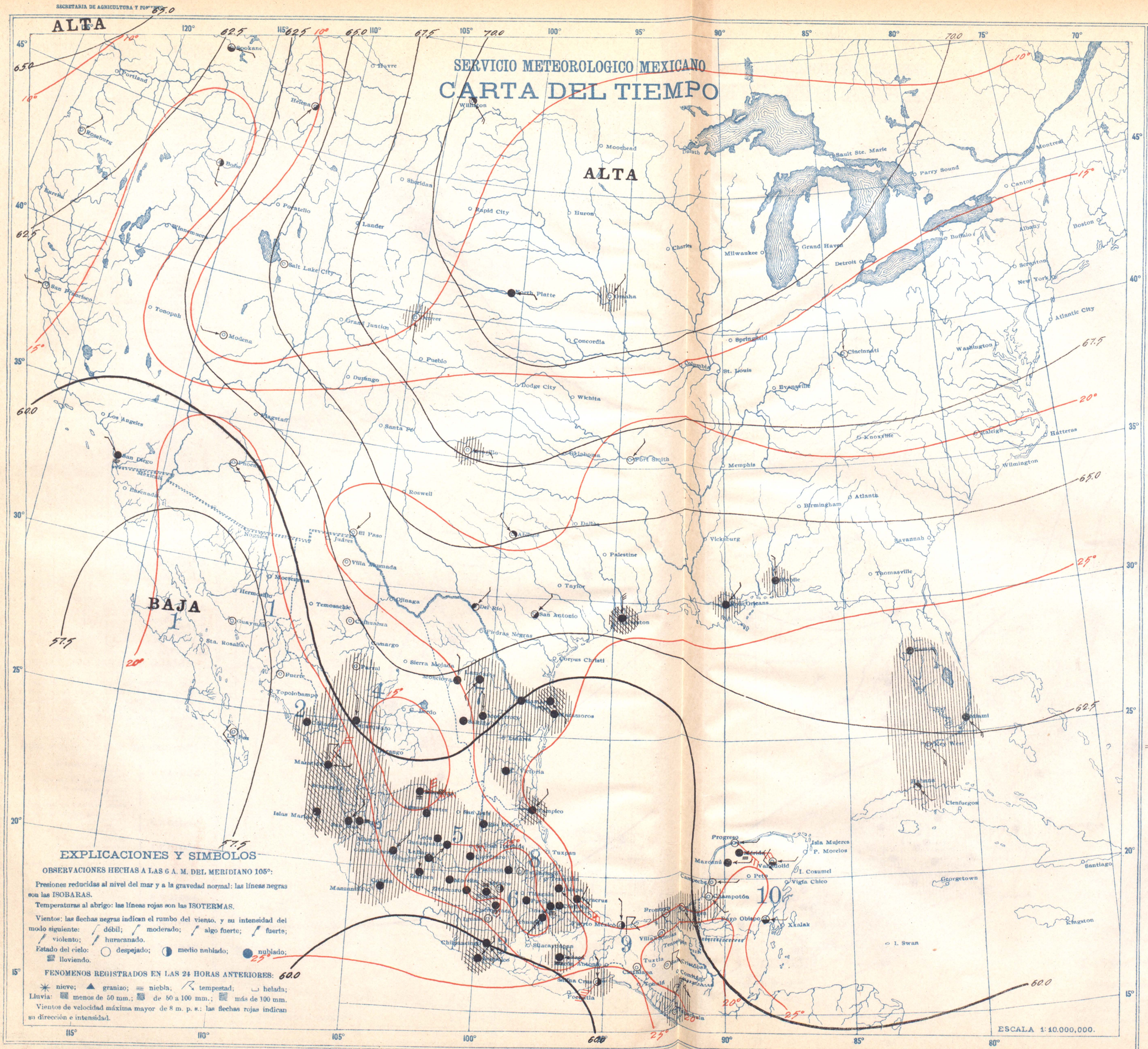

SABADO 16 DE SEPTIEMBRE DE 1922

	ESTACIONES	Presión al nivel del mar	Temperatura Ambiente	Temperatura Máxima de ayer	Temperatura Mínima en 12 horas	Lluvias en 24 horas	Altura del barómetro
		+ 700	°	°	°	mm.	
REGION 1	Ensenada						
	Guaymas	57.0	29	..	28	0	3
	Hermosillo						
	La Paz	55.6	23	37	22	0	10
	Mexicali						
	Sta. Rosalía						
REGION 2	Culiacán	58.6	24	34	23	15	53
	El Fuerte						
	Mazatlán	59.0	24	29	24	26	78
	San Blas	58.8	23	28	23	101	7
	Islas Marías	56.0	24	30	23	80	
REGION 3	Acapulco	60.4	24	28	23	22	7
	Chilpancingo	60.0	22	24	22	11	
	Colima	59.0	21	28	21	12	495
	Manzanillo						
	Oaxaca	59.0	16	26	16	2	
	Pochutla						
	Salina Cruz	59.4	25	27	23	4	56
	Tapachula	58.2	23	34	20	1	168
REGION 4	Camargo, Chih.						
	C. Lerdo						1140
	Chihuahua	61.0	18	27	18	0	1423
	Durango						1886
	Parral						
	Santiago Papasquiaro						
	Temosachic						
	Villa González						
REGION 5	Aguascalientes	59.5	17	20	16	5	1879
	Guadalajara	57.7	17	26	15	50	1556
	Guanajuato	59.0	16	24	14	9	2037
	León	59.4	17	25	16	26	1809
	Querétaro	58.5	17	21	15	5	1842
	S. Luis Potosí						1877
	Zacatecas, (C. de la B.)	59.9	11	14	11	5	2612
REGION 6	Cuernavaca	58.5	17	22	16	58	1538
	Morelia	58.5	16	21	16	15	1933
	Pachuca	58.0	13	17	13	1	2436
	Puebla	58.5	14	22	13	46	2150
	Tacubaya	58.4	13	23	12	27	2308
	Toluca	58.0	12	17	10	9	2575
	Tulancingo	58.5	14	20	13	18	2181
REGION 7	C. Victoria	59.0	22	30	21	inap.	317
	Lampazos	61.4	22	31	16	4	317
	Matamoros	59.4	24	27	24	9	8
	Monclova						
	Monterrey	61.2	23	29	22	13	528
	Saltillo	61.1	16	24	15	0	1609
REGION 8	Córdoba	59.0	19	...	19	13	871
	Jalapa	59.9	17	24	17	26	1399
	Orizaba	58.9	18	23	17	44	1248
	Río Verde	59.0	19	24	19	17	1012
	Tampico	60.3	25	29	24	3	8
	Tuxpan						
	Veracruz	59.8	25	28	25	1	16
REGION 9	C. del Carmen	59.8	27	30	24	1	
	Comitán						
	Frontera	59.8	25	34	22	12	
	Puerto México	59.8	25	30	24	0	2
	Rincón Antonio						14
	San Cristóbal	59.0	14	26	9	0	208
	Villahermosa	59.6	23	30	21	0	2118
							20
REGION 10	Campeche	60.6	25	31	23	0	25
	Maxcanú	60.4	25	33	24	0	12
	Mérida	60.6	24	32	23	0	22
	Payo Obispo	61.6	27	31	27	0	4
	Peto						
	Progreso	61.2	25	33	24	0	14
	Valladolid	61.2	26	32	23	0	22

ESTADO GENERAL DEL TIEMPO

La BAJA que cubrió la Mesa Central ha comenzado a disminuir. Las presiones en territorio de EE. UU. continúan altas. Las lluvias han sido generales en la República; en la Mesa Central alcanzaron gran intensidad; disminuyeron notablemente en la Península de Yucatán.

PROBABILIDADES PARA EL DIA Y LA NOCHE DE MAÑANA

REGION 1	Ligeras variaciones de temperatura. Nublados. Algunas lluvias. Vientos moderados del Este.
REGION 2	Ligeras variaciones de temperatura. Nublados. Lluvias. Vientos moderados del Este.
REGION 3	Ligeras variaciones de temperatura. Nublados. Lluvias. Vientos moderados del Este.
REGION 4	Descenso de temperatura. Nublados. Lluvias.
REGION 5	Ligeras variaciones de temperatura. Nublados. Lluvias.
REGION 6	Ligeras variaciones de temperatura. Nublados. Lluvias.
REGION 7	Descenso de temperatura. Nublados. Lluvias. Vientos moderados del Este.
REGION 8	Descenso de temperatura. Nublados. Lluvias. Vientos moderados del Noreste.
REGION 9	Ligeras variaciones de temperatura. Nublados. Lluvias. Vientos moderados del Sureste.
REGION 10	Ligeras variaciones de temperatura. Nublados. Algunas lluvias. Vientos moderados del Este.

Los datos de Estados Unidos son proporcionados por el Weather Bureau de New Orleans.

Tincografía de la Dirección de Estudios Geográficos y Climatológicos