National Oceanic and Atmospheric Administration

ERRATA NOTICE

One or more conditions of the original document may affect the quality of the image, such as:

Discolored pages
Faded or light ink
Binding intrudes into the text

This has been a co-operative project between the NOAA Central Library and the Climate Database Modernization Program, National Climate Data Center (NCDC). To view the original document, please contact the NOAA Central Library in Silver Spring, MD at (301) 713-2607 x124 or Library.Reference@noaa.gov

HOV Services
Imaging Contractor
12200 Kiln Court
Beltsville, MD 20704-1387
July 23, 2010

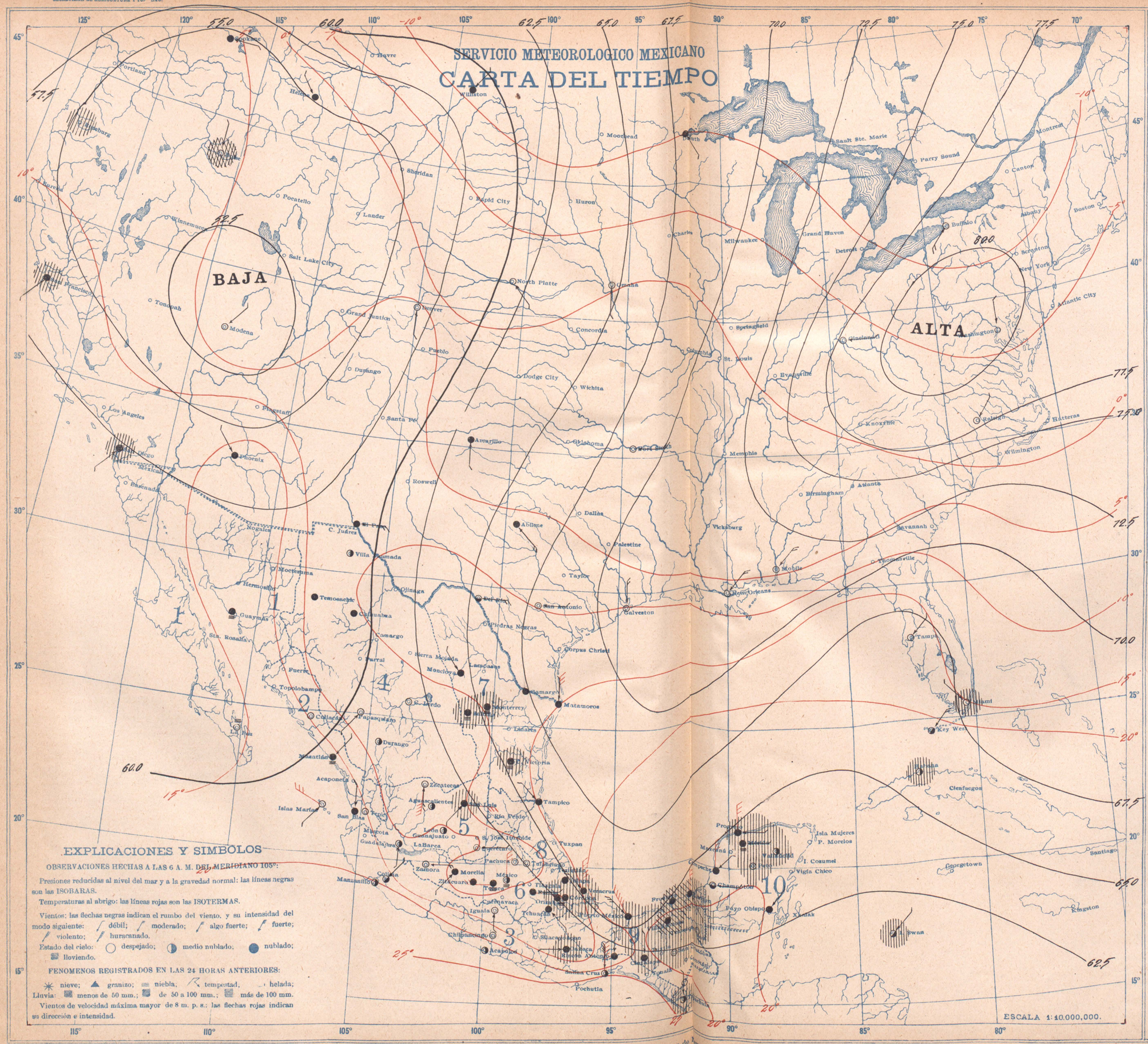

DOMINGO 1° DE ABRIL DE 1923

	ESTACIONES	Presión al nivel del mar	Temperatura Ambiente	Temperatura Máxima de ayer	Temperatura Mínima en 24 horas	Lluvias en 24 horas	Altura del barómetro
		+ 700	°	°	°	m m.	
REGION 1	Ensenada						
	Guaymas	59.4	18	34	18	0	3
	Hermosillo						
	La Paz	58.4	14	25	9	0	10
	Mexicali						
	Sta. Rosalía						
REGION 2	Culiacán	59.0	13	33	13	0	58
	El Fuerte						
	Mazatlán	61.8	17	22	17	0	78
	San Blas	61.8	18	25	18	0	7
	Islas Marías	62.0	19	26	17	0	
REGION 3	Acapulco	60.4	22	32	21	0	7
	Chilpancingo	60.0	19	29	19	0	
	Colima	60.6	15	36	15	0	495
	Manzanillo	61.2	20	30	19	0	
	Oaxaca	60.1	14	28	14	Inap.	
	Pochutla						
	Salina Cruz	60.2	25	32	24	0	56
	Tapachula	59.2	22	32	19	17	168
REGION 4	Camargo, Chih						
	C. Lerdo	61.2	8	23	8	0	1140
	Chihuahua	58.4	10	19	8	0	1423
	Durango	60.8	7	23	2	0	1886
	Parral						
	Stgo. Papasquiaro				5	0	
	Temosachic				2	0	
	Villa González				10	0	
REGION 5	Aguascalientes	61.7	8	26	8	0	1879
	Guadalajara	61.1	10	29	9	0	1556
	Guanajuato	61.4	10	26	10	0	2037
	León	59.8	10	27	7	0	1809
	Querétaro	60.5	10	24	9	0	1842
	S. Luis Potosí	61.2	10	17	10	Inap.	1877
	Zacatecas (C. de la Bufa)	61.0	9	18	6	0	2612
REGION 6	Cuernavaca						1538
	Morelia	60.4	11	24	10	0	1933
	Pachuca	61.7	8	16	7	0	2436
	Puebla	61.4	11	24	11	0	2150
	Tacubaya	58.6	6	26	5	0	2308
	Toluca	60.6	6	19	5	0	2675
	Tulancingo	62.7	8	15	5	0	2181
REGION 7	C. Victoria	65.5	13	19	12	3	317
	Lampazos						317
	Matamoros	57.6	15	20	14	0	8
	Monclova				11	0	
	Monterrey	66.2	12	17	11	1	528
	Saltillo	64.4	6	29	4	2	1609
REGION 8	Córdoba	63.0	14	18	13	10	871
	Jalapa	65.0	12	18	11	0	1399
	Orizaba	62.2	15	17	13	4	1248
	Río Verde						1012
	Tampico	66.4	18	22	16	0	8
	Tuxpan						
	Veracruz	66.2	21	22	20	Inap.	16
REGION 9	C. del Carmen	64.8	23	29	21	60	
	Comitán						
	Frontera	64.0	22	27	20	Inap.	2
	Puerto México	65.2	21	23	16	30	14
	Rincón Antonio	61.5	19	26	11	0	208
	S. Cristóbal						2118
	Villahermosa	63.6	19	29	18	Inap.	20
REGION 10	Campeche	63.2	23	26	23	0	25
	Maxcanú						12
	Mérida	64.4	23	27	21	Inap.	22
	Payo Obispo	63.4	23	29	21	0	4
	Peto						
	Progreso	64.5	23	26	23	2	14
	Valladolid	63.8	21	30	20	22	22

ESTADO GENERAL DEL TIEMPO

El ascenso de presiones se ha propagado a la región Sur del Golfo; vientos del Norte se registran en esa región ocasionando abundantes precipitaciones en la región del Istmo de Tehuantepec. Lluvias ligeras se registraron en Nuevo León, Tamaulipas y Yucatán; dominó buen tiempo en la Mesa Central.

Probabilidades para el Día y la Noche de Mañana

REGION 1	Ligeras variaciones de temperatura. Algunos nublados. Pocas lluvias. Vientos moderados del Oeste.
REGION 2	Ligeras variaciones de temperatura. Algunos nublados. Pocas lluvias. Vientos moderados del Noroeste.
REGION 3	Ligeras variaciones de temperatura. Algunos nublados. Lluvias aisladas. Vientos algo fuertes el Norte.
REGION 4	Ascenso de temperatura. Algunos nublados.
REGION 5	Ascenso de temperatura. Algunos nublados. Pocas lluvias.
REGION 6	Ligeras variaciones de temperatura. Nublados. Algunas lluvias.
REGION 7	Ascenso de temperatura. Nublados. Algunas lluvias. Vientos débiles del Sur.
REGION 8	Ascenso de temperatura. Algunos nublados. Pocas lluvias. Vientos débiles del Sur.
REGION 9	Ascenso de temperatura. Nublados. Algunas lluvias. Vientos débiles del Sureste.
REGION 10	Ligeras variaciones de temperatura. Algunos nublados. Pocas lluvias. Vientos moderados del Este.

Los datos de Estados Unidos son proporcionados por el Weather Bureau de New Orleans.

Zincografía de la Dirección de Estudios Geográficos y Climatológicos

Los datos de Estados Unidos son proporcionados por el Weather Bureau de New Orleans.

LUNES 2 DE ABRIL DE 1923

	ESTACIONES	Presión al nivel del mar	Temperatura: Ambiente	Temperatura: Máxima de ayer	Temperatura: Mínima en 12 horas	Lluvias en 24 horas	Altura del barómetro
		+ 700	°	°	°	m m.	
REGION 1	Ensenada	62.0	16	28	16	0	3
	Guaymas						
	Hermosillo						10
	La Paz						
	Mexicali						
	Sta. Rosalía						
REGION 2	Culiacán	63.0	13	31	12	0	53
	El Fuerte						
	Mazatlán	62.8	18	22	18	0	78
	San Blas	62.8	13	26	13	0	7
	Islas Marías	62.8	21	27	17	0	
REGION 3	Acapulco	61.0	23	31	22	0	7
	Chilpancingo	61.0	21	31	20	0	495
	Colima						
	Manzanillo	62.8	21	30	20	0	
	Oaxaca	60.8	13	27	13	Inap.	
	Pochutla						
	Salina Cruz	60.6	23	30	22	0	56
	Tapachula	60.2	22	33	18	0	168
REGION 4	Camargo, Chih						
	C. Lerdo	58.8	10	28	10	0	1140
	Chihuahua	56.5	12	23	10	0	1423
	Durango	61.4	9	22	8	0	1836
	Parral				8	0	
	Stgo. Papasquiaro				10	0	
	Temosachic				6	0	
	Villa González				7	0	
REGION 5	Aguascalientes	60.4	11	26	9	0	1879
	Guadalajara	62.4	10	28	9	0	1556
	Guanajuato	60.8	12	26	10	0	2037
	León	60.8	12	28	10	0	1809
	Querétaro	60.9	11	...	10	0	1842
	S. Luis Potosí	61.0	9	21	9	0	1877
	Zacatecas (C. de la Bufa)	60.2	9	18	8	0	2612
REGION 6	Cuernavaca	60.8	17	27	17	0	1538
	Morelia	61.0	11	24	10	0	1933
	Pachuca	60.9	11	21	11	0	2436
	Puebla	61.4	13	24	12	0	2150
	Tacubaya	61.1	9	26	8	1	2308
	Toluca	60.8	6	...	6	0	2675
	Tulancingo	61.0	13	23	11	0	2181
REGION 7	C. Victoria	62.0	15	24	13	0	317
	Lampazos						317
	Matamoros	62.6	20	...	19	Inap.	8
	Monclova				13	0	
	Monterrey	61.0	13	15	13	Inap.	528
	Saltillo	60.4	12	15	11	0	1609
REGION 8	Córdoba	62.5	15	20	12	0	871
	Jalapa	63.0	15	16	12	Inap.	1399
	Orizaba	62.4	14	17	12	0	1248
	Río Verde						1012
	Tampico	63.1	20	26	19	0	8
	Tuxpan						
	Veracruz	63.6	20	22	19	0	16
REGION 9	C. del Carmen	64.4	23	27	22	2	
	Comitán						
	Frontera	64.0	22	26	20	23	2
	Puerto México	63.6	20	...	19	2	14
	Rincón Antonio						208
	S. Cristóbal	60.4	14	...	11	0	2118
	Villahermosa						20
REGION 10	Campeche	63.9	25	27	23	0	25
	Maxcanú						12
	Mérida	64.8	23	29	21	Inap.	22
	Payo Obispo	62.6	26	29	24	0	4
	Peto						
	Progreso	64.2	22	26	22	0	14
	Valladolid	62.8	22	31	22	0	22

ESTADO GENERAL DEL TIEMPO

El país se encuentra dentro del área de una depresión que tiene su centro cerca de Denver, EE. UU. Tanto hacia el NE. como al W. se notan centros anticiclónicos que mantienen ligeramente alta la presión en las Vertientes. La pendiente barométrica es débil. Se notó disminución de lluvias en la Vertiente del Golfo y en la Península de Yucatán, en cambio en la región Sur de la Mesa Central aumentaron los nublados, registrándose algunas lluvias. Aun se registraron ráfagas del Norte en la Vertiente del Golfo.

Probabilidades para el Día y la Noche de Mañana

REGION 1	Ligeras variaciones de temperatura. Nublados. Pocas lluvias. Vientos moderados del Noroeste.
REGION 2	Ligeras variaciones de temperatura. Nublados. Algunas lluvias. Vientos moderados del Noroeste.
REGION 3	Ligeras variaciones de temperatura. Algunos nublados. Pocas lluvias. Vientos moderados del Este.
REGION 4	Ligeras variaciones de temperatura. Algunos nublados. Pocas lluvias.
REGION 5	Ligeras variaciones de temperatura. Algunos nublados. Pocas lluvias.
REGION 6	Ligeras variaciones de temperatura. Algunos nublados. Pocas lluvias.
REGION 7	Ascenso de temperatura. Nublados. Algunas lluvias. Vientos moderados del Sureste.
REGION 8	Ascenso de temperatura. Algunos nublados. Pocas lluvias. Vientos moderados del Sureste.
REGION 9	Ligeras variaciones de temperatura. Algunos nublados. Pocas lluvias. Vientos moderados del Sureste.
REGION 10	Ligeras variaciones de temperatura. Nublados. Algunas lluvias. Vientos moderados del Este.

Zincografía de la Dirección de Estudios Geográficos y Climatológicos

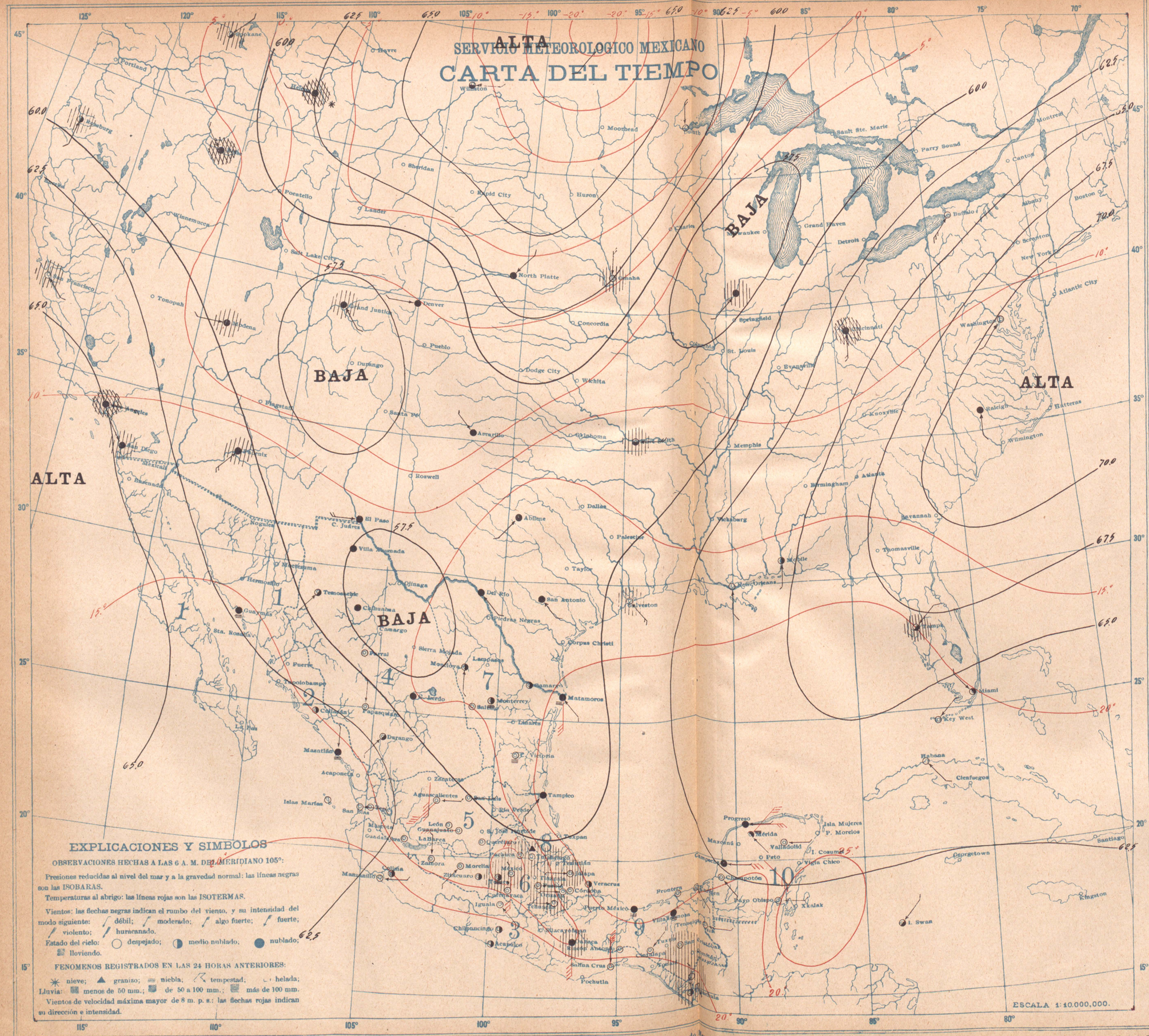

MARTES 3 DE ABRIL DE 1923

	ESTACIONES	Presión al nivel del mar	Temperatura Ambiente	Temperatura Máxima de ayer	Temperatura Mínima en Mínima 24 h.	Lluvia en 24 horas	Altura del barómetro
		700 +	°	°	°	mm.	
REGION 1	Ensenada	61.8	16	24	16	0	3
	Guaymas						
	Hermosillo						10
	La Paz						
	Mexicali						
	Sta. Rosalía						
REGION 2	Culiacán	63.4	12	30	11	0	53
	El Fuerte						
	Mazatlán	62.8	18	22	18	0	78
	San Blas						7
	Islas Marías						
REGION 3	Acapulco	61.0	23	32	23	0	7
	Chilpancingo	61.0	21	35	21	0	
	Colima	61.6	16	26	15	0	494
	Manzanillo	62.0	23	32	20	0	
	Oaxaca	60 6	15	30	15	3	
	Pochutla						
	Salina Cruz	60.2	25	32	24	0	56
	Tapachula	60.6	22	34	19	3	168
REGION 4	Camargo, Chih	57.9*	15	27	15	0	1140
	C. Lerdo	57.3	14	24	12	6	1423
	Chihuahua	61.5	12	21	8	0	1886
	Durango				12	0	
	Parral				7	0	
	Stgo. Papasquiaro				0	0	
	Temosachic				11	0	
	Villa González						
REGION 5	Aguascalientes	60.6	11	26	9	0	1879
	Guadalajara	61.2	12	28	10	0	1556
	Guanajuato	60.6	13	26	12	0	2037
	León	61.0	12	28	10	0	1809
	Querétaro	61.0	14	26	11	0	1842
	S. Luis Potosí	59.0	14	25	14	0	1877
	Zacatecas, (C. de la Bufa)						2612
REGION 6	Cuernavaca	61.4	18	28	17	0	1538
	Morelia	61.0	13	25	12	0	1933
	Pachuca						2436
	Puebla	61.0	13	24	12	0	2150
	Tacubaya	61.7	8	26	7	Inap.	2308
	Toluca	61.2	9	18	6	Inap.	2375
	Tulancingo	60.3	11	25	9	9	2181
REGION 7	C. Victoria	58.2	17	31	14	0	317
	Lampazos						317
	Matamoros	58.8	21	29	20	0	8
	Monclova				14	0	
	Monterrey	58.1	16	26	15	0	528
	Saltillo	58.4	15	28	12	0	1609
REGION 8	Córdoba	60.8	16	25	16	0	871
	Jalapa	60.5	16	21	15	0	1499
	Orizaba	60.6	16	..	14	0	1248
	Río Verde						1012
	Tampico	58.8	21	28	20	0	8
	Tuxpan						
	Veracruz	60.6	22	24	22	0	16
REGION 9	C. del Carmen	62.4	24	31	23	0	
	Comitán						
	Frontera	61.4	23	29	20	0	2
	Puerto México	61.6	22	25	21	0	14
	Rincón Antonio	60.4	19	25	16	0	208
	S. Cristóbal						2118
	Villahermosa	61.6	20	30	19	0	20
REGION 10	Campeche	62.7	23	30	23	0	25
	Maxcanú						12
	Mérida	63.2	22	32	21	0	22
	Payo Obispo	62.4	25	29	24	0	4
	Peto						
	Progreso	63.2	22	28	21	0	14
	Valladolid	63.2	21	32	20	0	22

ESTADO GENERAL DEL TIEMPO

Tanto el Norte como el centro del país están dentro del área de una depresión poco intensa, que cubre parte de la región meridional de EE. UU. La pendiente barométrica es débil. Las vertientes están bajo la influencia de centros anticiclónicos de moderada intensidad Se registraron lluvias en algunos puntos de la región Sur de la Mesa Central y de los Estados de Veracruz y Oaxaca; dominó buen tiempo en el resto del país.

Probabilidades para el Día y la Noche de Mañana

REGION 1	Ligeras variaciones de temperatura. Algunos nublados. Vientos moderados del Noroeste.
REGION 2	Ligeras variaciones de temperatura. Algunos nublados. Vientos moderados del Noroeste.
REGION 3	Ligeras variaciones de temperatura. Algunos nublados. Vientos moderados del Noroeste.
REGION 4	Ligeras variaciones de temperatura. Algunos nublados.
REGION 5	Ligeras variaciones de temperatura. Algunos nublados. Pocas lluvias.
REGION 6	Ligeras variaciones de temperatura. Algunos nublados. Pocas lluvias.
REGION 7	Ligeras variaciones de temperatura. Algunos nublados. Pocas lluvias. Vientos débiles del Este.
REGION 8	Ligeras variaciones de temperatura. Algunos nublados. Pocas lluvias. Vientos débiles del Este.
REGION 9	Ligeras variaciones de temperatura. Algunos nublados. Pocas lluvias. Vientos débiles del Este.
REGION 10	Ligeras variaciones de temperatura. Algunos nublados. Lluvias aisladas. Vientos moderados del Este.

Los datos de Estados Unidos son proporcionados por el Weather Bureau de New Orleans.

Zincografía de la Dirección de Estudios Geográficos y Climatológicos

Los datos de Estados Unidos son proporcionados por el Weather Bureau de New Orleans.

BAJA — MIERCOLES 4 DE ABRIL DE 1923

	ESTACIONES	Presión al nivel del mar	Temperatura: Ambiente	Temperatura: Máxima de ayer	Temperatura: Mínima en 12 horas	Lluvias en 24 horas	Altura del barómetro
		+ 700	°	°	°	m m.	
REGION 1	Ensenada						
	Guaymas	62.8	17	23	16	0	8
	Hermosillo						
	La Paz						10
	Mexicali						
	Sta. Rosalía						
REGION 2	Culiacán	62.0	12	31	11	0	53
	El Fuerte						
	Mazatlán	61.8	18	22	17	0	78
	San Blas	61.6	19	25	17	0	7
	Islas Marías	61.2	19	25	18	0	
REGION 3	Acapulco	59.4	24	32	23	0	7
	Chilpancingo	59.8	19	30	19	0	
	Colima	59.6	15	37	14	0	495
	Manzanillo	61.2	19	31	17	0	
	Oaxaca	58.0	13	28	14	3	
	Pochutla						
	Salina Cruz	58.0	25	28	25	0	56
	Tapachula	59.0	22	33	20	0	168
REGION 4	Camargo, Chih						
	C. Lerdo	57.8	12	29	12	0	1140
	Chihuahua	58.4	10	24	8	0	1423
	Durango	60.0	8	34	3	0	1886
	Parral				10	0	
	Stgo. Papasquiaro				5	0	
	Temosachic				2	0	
	Villa González				9	0	
REGION 5	Aguascalientes	58.4	9	27	8	0	1878
	Guadalajara	60.2	8	29	7	0	1556
	Guanajuato	59.4	11	27	11	0	2037
	León	59.0	12	29	8	0	1808
	Querétaro	59.6	13	...	11	0	1842
	S. Luis Potosí	58.0	15	27	15	0	1877
	Zacatecas (C. de la. Bufa)	58.0	9	28	8	0	2612
REGION 6	Cuernavaca	59.6	18	29	17	0	1538
	Morelia	59.8	11	25	10	0	1933
	Pachuca	59.0	11	23	10	Inap.	2436
	Puebla	59.8	12	31	12	0	2150
	Tacubaya	59.8	9	26	8	8	2308
	Toluca	59.8	7	19	4	0.5	2675
	Tulancingo	58.8	12	27	10	5	2181
REGION 7	C. Victoria	56.0	19	19	17	0	317
	Lampazos						317
	Matamoros	56.4	22	29	22	0	8
	Monclova				16	0	
	Monterrey	56.4	18	32	15	0	528
	Saltillo	57.4	15	30	13	0	1609
REGION 8	Córdoba	57.5	20	28	18	Inap.	871
	Jalapa	56.6	21	26	17	Inap.	1399
	Orizaba	58.0	22	25	20	0	1248
	Río Verde	57.9	13	36	12	0	1012
	Tampico	55.8	23	29	23	0	8
	Tuxpan						
	Veracruz	56.2	23	25	23	0	16
REGION 9	C. del Carmen	58.6	23	32	22	0	
	Comitán						
	Frontera	58.0	23	32	20	0	2
	Puerto México	57.4	22	30	21	0	14
	Rincón Antonio	58.2	22	27	22	0	208
	S. Cristóbal						2118
	Villahermosa	58.8	20	30	20	0	20
REGION 10	Campeche	59.1	23	32	22	0	25
	Maxcanú	59.2	22	36	22	0	12
	Mérida	59.6	23	34	21	0	22
	Payo Obispo	60.0	25	29	25	0	4
	Peto	59.8	25	34	18	0	
	Progreso	59.6	22	31	21	0	14
	Valladolid	59.8	21	32	20	0	22

ESTADO GENERAL DEL TIEMPO

Una depresión con centro en Dallas, EE.UU. cubre la República; su intensidad es moderada. Las lluvias continuaron en disminución registrándose algunas en la región Sur de la Mesa Central y en los Estados de Veracruz, Oaxaca y Chiapas. El tiempo fue bueno en el resto del país. Las temperaturas se encuentran ligeramente altas en la mayoría de las estaciones.

Probabilidades para el Día y la Noche de Mañana

REGION 1	Ligeras variaciones de temperatura. Algunos nublados. Vientos moderados del Noroeste.
REGION 2	Ligeras variaciones de temperatura. Algunos nublados. Vientos moderados del Noroeste.
REGION 3	Ligeras variaciones de temperatura. Algunos nublados. Vientos moderados del Noroeste.
REGION 4	Ligeras variaciones de temperatura. Algunos nublados.
REGION 5	Ligeras variaciones de temperatura. Dominará buen tiempo.
REGION 6	Ligeras variaciones de temperatura. Dominará buen tiempo.
REGION 7	Ligeras variaciones de temperatura. Algunos nublados. Pocas lluvias. Vientos moderados del Sureste.
REGION 8	Ligeras variaciones de temperatura. Algunos nublados. Vientos débiles del Sureste.
REGION 9	Ligeras variaciones de temperatura. Algunos nublados. Vientos moderados del Sureste.
REGION 10	Ligeras variaciones de temperatura. Algunos nublados. Pocas lluvias. Vientos moderados del Sureste.

Zincografía de la Dirección de Estudios Geográficos y Climatológicos

JUEVES 5 DE ABRIL DE 1923

	ESTACIONES	Presión al nivel del mar	Temperatura: Ambiente	Temperatura: Máxima de ayer	Temperatura: Mínima en 6 últimas 12 h.	Lluvias en 24 horas	Altura del barómetro
		700 +	°	°	°	mm.	
REGION 1	Ensenada						
	Guaymas	59.8	15	...	10	0	3
	Hermosillo						
	La Paz	60.0	14	26	15	0	10
	Mexicali						
	Sta. Rosalía						
REGION 2	Culiacán	59.4	13	32	13	0	53
	El Fuerte						
	Mazatlán	59.6	17	21	16	0	78
	San Blas	59.8	19	24	19	0	7
	Islas Marías						
REGION 3	Acapulco	59.8	23	30	23	0	7
	Chilpancingo	59.8	16	31	16	0	
	Colima	58.4	14	35	13	0	494
	Manzanillo	59.2	18	31	18	0	
	Oaxaca	58 6	17	31	16	0	
	Pochutla						
	Salina Cruz	58.6	25	28	25	0	56
	Tapachula	59.2	23	32	21	0	168
REGION 4	Camargo, Chih.						
	C. Lerdo	59.0	12	29	11	0	1140
	Chihuahua	58.6	11	22	8	0	1423
	Durango	59.3	10	34	13	0	1886
	Parral				3	0	
	Stgo. Papasquiaro				5	0	
	Temosachic				2	0	
	Villa González				6	0	
REGION 5	Aguascalientes	59.5	7	28	6	0	1879
	Guadalajara	59.8	12	30	9	0	1556
	Guanajuato	59.8	12	29	11	0	2037
	León	59.6	13	29	9	0	1809
	Querétaro	59.6	16	28	11	0	1842
	S. Luis Potosí	59.3	12	27	13	0	1877
	Zacatecas, (C. de la Bufa)	59.4	13	21	12	0	2612
REGION 6	Cuernavaca	59.8	19	29	19	0	1538
	Morelia	59.5	13	26	12	0	1933
	Pachuca						2436
	Puebla	58.1	14	27	13	0	2150
	Tacubaya	59.8	8	28	7	0	2508
	Toluca	59.0	7	21	6	0	2375
	Tulancingo	59.1	11	27	9	0	2181
REGION 7	C. Victoria	59.0	20	33	19	0	317
	Lampazos						317
	Matamoros	59.6	19	31	19	0	8
	Monclova				12	0	
	Monterrey	59.7	16	33	16	0	528
	Saltillo	59.6	12	27	10	0	1609
REGION 8	Córdoba	58.5	19	32	18	Inap.	871
	Jalapa	58.0	19	28	17	5	1499
	Orizaba	58.4	18	28	13	8	1248
	Río Verde	59.8	16	36	15	0	1012
	Tampico	58.1	23	34	22	0	8
	Tuxpan						
	Veracruz	58.6	24	27	23	0	16
REGION 9	C. del Carmen	58.6	24	32	22	0	
	Comitán						
	Frontera	58.4	24	32	20	0	2
	Puerto México	58.2	22	33	22	0	14
	Rincón Antonio	58.8	21	27	21	0	208
	S. Cristóbal						2118
	Villahermosa						20
REGION 10	Campeche	58.9	24	34	23	0	25
	Maxcanú						12
	Mérida	59.8	23	34	22	0	22
	Payo Obispo	59.2	26	29	26	0	4
	Peto	59.3	24	35	21	0	
	Progreso	59.8	23	34	22	0	14
	Valladolid	59.8	20	31	19	0	22

ESTADO GENERAL DEL TIEMPO

Una Alta de escasa importancia se ha aproximado al país; las presiones ascendieron en los Estados fronterizos; la pendiente barométrica es débil; la depresión que estaba influenciando la República el día de ayer, tiene su centro hoy en la región Oriental de EE. UU. Unicamente en el Estado de Veracruz se registraron algunas lluvias; en las demás regiones dominó buen tiempo.

Probabilidades para el Día y la Noche de Mañana

REGION 1	Ligeras variaciones de temperatura. Algunos nublados. Pocas lluvias. Vientos moderados del Noroeste.
REGION 2	Ligeras variaciones de temperatura. Algunos nublados. Pocas lluvias. Vientos moderados del Noroeste.
REGION 3	Ligeras variaciones de temperatura. Algunos nublados. Pocas lluvias. Vientos moderados del Noroeste.
REGION 4	Ligeras variaciones de temperatura. Algunos nublados.
REGION 5	Ligeras variaciones de temperatura. Dominará buen tiempo.
REGION 6	Ligeras variaciones de temperatura. Dominará buen tiempo.
REGION 7	Ligeras variaciones de temperatura. Algunos nublados. Pocas lluvias. Vientos moderados del Noreste.
REGION 8	Ligeras variaciones de temperatura. Algunos nublados. Lluvias aisladas. Vientos moderados del Noreste.
REGION 9	Ligeras variaciones de temperatura. Algunos nublados. Pocas lluvias. Vientos moderados del Noreste.
REGION 10	Ligeras variaciones de temperatura. Algunos nublados. Lluvias aisladas. Vientos moderados del Este.

Los datos de Estados Unidos son proporcionados por el Weather Bureau de New Orleans.

Zincografía de la Dirección de Estudios Geográficos y Climatológicos

SERVICIO METEOROLOGICO MEXICANO

CARTA DEL TIEMPO

VIERNES 6 DE ABRIL DE 1923

	BAJA ESTACIONES	Presión al nivel del mar	Temperatura Ambiente	Máxima de ayer	Mínima en 24 horas	Lluvia en 24 horas	Altura del barómetro
		+ 700	°	°	°	m m.	
REGION 1	Ensenada						
	Guaymas	59.4	23	28	22	0	3
	Hermosillo						
	La Paz	59.4	17	28	17	0	10
	Mexicali						
	Sta. Rosalía						
REGION 2	Culiacán	59.8	14	34	14	0	53
	El Fuerte						
	Mazatlán	60.8	18	22	17	0	78
	San Blas	60.8	15	25	15	0	7
	Islas Marías	60.4	17	25	17	0	
REGION 3	Acapulco	61.0	23	30	23	0	7
	Chilpancingo	60.8	17	32	17	0	
	Colima	60.8	14		14	0	495
	Manzanillo	61.0	21	31	19	0	
	Oaxaca	60.6	14	32	14	0	
	Pochutla						
	Salina Cruz	59.8	24	28	24	0	56
	Tapachula	60.2	22	34	19	0	168
REGION 4	Camargo, Chih						
	C. Lerdo	58.8	13	32	13	0	1140
	Chihuahua	57.1	14	26	12	0	1423
	Durango	60.1	7	31	4	0	1886
	Parral				9	0	
	Stgo. Papasquiaro				8	0	
	Temosachic						
	Villa González				9	0	
REGION 5	Aguascalientes	60.1	9	30	9	0	1879
	Guadalajara	60.6	14	32	12	0	1556
	Guanajuato	60.3	14	30	13	0	2037
	León	60.2	10	31	9	0	1809
	Querétaro	60.6	14	28	13	0	1842
	S. Luis Potosí	60.6	13	28	13	0	1877
	Zacatecas (C. Bufa)	60.1	13	22	12	0	2612
REGION 6	Cuernavaca	60.6	19	30	19	0	1538
	Morelia	60.4	15	27	12	0	1933
	Pachuca	60.8	13	22	12	0	2436
	Puebla	60.6	12	27	11	0	2150
	Tacubaya	60.5	10	29	9	0	2308
	Toluca	60.4	11	22	9	Inap.	2675
	Tulancingo	61.2	11	27	9	0	2181
REGION 7	C. Victoria	61.4	17	34	14	0	317
	Laguna						317
	Matamoros	63.0	19	31	19	0	8
	Monclova				9	0	
	Monterrey	61.1	17	30	16	0	528
	Saltillo	60.8	16	26	11	0	1609
REGION 8	Córdoba	61.4	18	30	17	0	871
	Jalapa	61.8	17	27	26	0	1399
	Orizaba	61.0	26	27	26	0	1248
	Río Verde	61.0	16	31	14	0	1012
	Tampico	61.6	22	34	21	0	8
	Tuxpan						
	Veracruz	62.0	23	26	23	0	16
REGION 9	C. del Carmen	61.4	24	32	21	0	
	Comitán						
	Frontera	61.6	25	32	22	0	2
	Puerto México	62.0	23	30	22	0	14
	Rincón Antonio	60.4	24	30	20	0	208
	S. Cristóbal						2118
	Villahermosa	61.8	22	33	21	0	20
REGION 10	Campeche	62.5	24	30	23	0	25
	Maxcanú	62.4	23	...	22	0	12
	Mérida	62.4	24	35	22	0	22
	Payo Obispo						4
	Peto	61.2	22	35	20	0	
	Progreso	63.0	22	32	22	0	14
	Valladolid	62.4	21	32	20	0	22

ESTADO GENERAL DEL TIEMPO

Una área de Bajas presiones con centro en Saltlake City, EE. UU., ha invadido la región NW de la República; hacia el NE se encuentra un centro anticiclónico de corta intensidad. La pendiente barométrica es débil. Unicamente en Toluca y en algunos puntos del Estado de México se registraron lluvias de escasa importancia. Dominó cielo despejado en las demás regiones.

Probabilidades para el Día y la Noche de Mañana

REGION 1	Ligeras variaciones de temperatura. Algunos nublados. Pocas lluvias. Vientos moderados del Noroeste.
REGION 2	Ligeras variaciones de temperatura. Algunos nublados. Pocas lluvias. Vientos moderados del Noroeste.
REGION 3	Ligeras variaciones de temperatura. Algunos nublados. Vientos débiles del Oeste.
REGION 4	Ligeras variaciones de temperatura. Algunos nublados. Pocas lluvias.
REGION 5	Ligeras variaciones de temperatura. Algunos nublados. Pocas lluvias.
REGION 6	Ligeras variaciones de temperatura. Algunos nublados. Pocas lluvias.
REGION 7	Ascenso de temperatura. Algunos nublados. Pocas lluvias. Vientos moderados del Sureste.
REGION 8	Ligeras variaciones de temperatura. Algunos nublados. Vientos moderados del Sureste.
REGION 9	Ligeras variaciones de temperatura. Algunos nublados. Vientos moderados del Sureste.
REGION 10	Ligeras variaciones de temperatura. Algunos nublados. Pocas lluvias. Vientos moderados del Sureste.

Los datos de Estados Unidos son proporcionados por el Weather Bureau de New Orleans.

Zincografía de la Dirección de Estudios Geográficos y Climatológicos

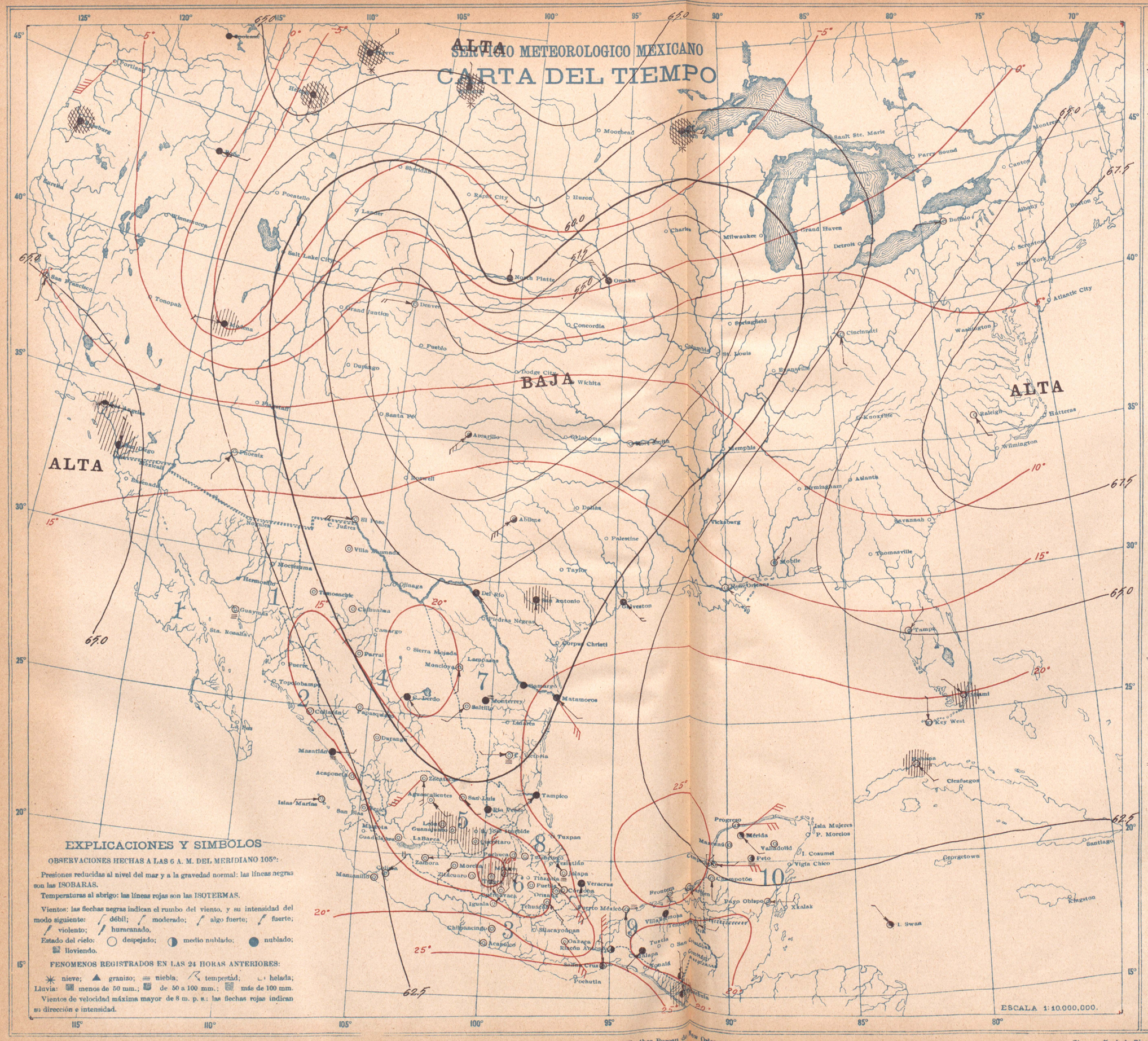

SABADO 7 DE ABRIL DE 1923

	ESTACIONES	Presión al nivel del mar	Temperatura Ambiente	Temperatura Máxima de ayer	Temperatura Mínima en últimas 12 h.	Lluvias en 24 horas	Altura del barómetro
		+ 700	°	°	°	m m.	
REGION 1	Ensenada						
	Guaymas	63.2	20	30	20	0	3
	Hermosillo						
	La Paz						10
	Mexicali						
	Sta. Rosalía						
REGION 2	Culiacán	63.0	14	32	14	0	53
	El Fuerte						
	Mazatlán	62.8	19	23	19	0	78
	San Blas						7
	Islas Marías	64.0	19	...	18	0	
REGION 3	Acapulco	62.0	23	31	23	0	7
	Chilpancingo	62.0	21	36	21	0	
	Colima	62.2	15	35	14	0	495
	Manzanillo	62.8	19	...	19	0	
	Oaxaca	61.0	25	33	24	0	
	Pochutla						
	Salina Cruz	61.0	25	33	24	0	56
	Tapachula	61.4	22	34	20	26	168
REGION 4	Camargo, Chih						
	C. Lerdo	59.0	22	36	21	0	1140
	Chihuahua	55.6	17	30	15	0	1423
	Durango	61.0	13	30	13	0	1886
	Parral				16	0	
	Stgo. Papasquiaro				9	0	
	Temosachic						
	Villa González						
REGION 5	Aguascalientes	61.0	12	31	11	0	1879
	Guadalajara	62.6	14	32	13	0	1556
	Guanajuato	61.2	15	32	14	0	2037
	León	61.4	14	31	12	0	1809
	Querétaro	61.8	14	29	12	1	1842
	S. Luis Potosí	60.4	15	29	15	0	1877
	Zacatecas (C. de la Bufa)	60.8	13	22	12	0	2612
REGION 6	Cuernavaca	62.0	19	30	18	0	1538
	Morelia	61.2	14	27	14	0	1933
	Pachuca	61.4	11	23	11	0	2436
	Puebla	61.4	14	27	13	0	2150
	Tacubaya	62.0	10	29	8	15	2308
	Toluca	62.2	9	10	6	Inap.	2675
	Tulancingo	61.0	13	28	11	0	2181
REGION 7	C. Victoria	59.0	19	32	17	0	317
	Lampazos						317
	Matamoros	60.0	22	28	21	0	8
	Monclova				14	0	
	Monterrey	58.7	19	27	16	0	528
	Saltillo	59.0	18	30	15	0	1609
REGION 8	Córdoba	61.6	17	28	16	0	871
	Jalapa	61.3	17	26	15	0	1399
	Orizaba	61.4	15	26	12	0	1248
	Río Verde	60.6	16	...	15	0	1012
	Tampico	60.8	22	28	22	0	8
	Tuxpan						
	Veracruz	61.4	23	25	23	0	16
REGION 9	C. del Carmen	62.0	26	32	26	0	
	Comitán						
	Frontera	62.2	25	30	23	0	2
	Puerto México	62.0	23	29	22	0	14
	Rincón Antonio	61.6	23	37	20	0	208
	S. Cristóbal						2118
	Villahermosa	62.0	23	30	22	0	20
REGION 10	Campeche	62.9	24	30	24	0	25
	Maxcanú	63.0	23	37	22	0	12
	Mérida	63.0	23	35	22	0	22
	Payo Obispo	63.0	26	29	25	0	4
	Peto	63.2	21	30	20	0	
	Progreso	63.4	21	32	21	0	14
	Valladolid	63.8	20	34	19	0	22

ESTADO GENERAL DEL TIEMPO

Una depresión que tiene su centro en la región media de Estados Unidos, está influenciando la región septentrional del país. Las Vertientes están dentro de áreas anticiclónicas; la del Pacífico se nota de alguna intensidad. Unicamente en la región Sur de la Mesa Central y en el Estado de Chiapas se registraron lluvias. La que se anotó en Tacubaya fue de importancia siendo acompañada de granizo. Dominó buen tiempo en el resto del país.

Probabilidades para el Día y la Noche de Mañana

REGION 1	Descenso de temperatura. Algunos nublados. Pocas lluvias. Vientos moderados del Noroeste.
REGION 2	Ligeras variaciones de temperatura. Algunos nublados. Pocas lluvias. Vientos moderados del Noroeste.
REGION 3	Ligeras variaciones de temperatura. Algunos nublados. Vientos moderados del Noroeste.
REGION 4	Descenso de temperatura. Algunos nublados.
REGION 5	Ligeras variaciones de temperatura. Algunos nublados. Pocas lluvias.
REGION 6	Ligeras variaciones de temperatura. Algunos nublados. Pocas lluvias.
REGION 7	Ligeras variaciones de temperatura. Algunos nublados. Pocas lluvias. Vientos moderados del Sureste.
REGION 8	Ligeras variaciones de temperatura. Algunos nublados. Vientos moderados del Sureste.
REGION 9	Ligeras variaciones de temperatura. Algunos nublados. Vientos moderados del Sureste.
REGION 10	Ligeras variaciones de temperatura. Algunos nublados. Vientos moderados del Sureste.

Los datos de Estados Unidos son proporcionados por el Weather Bureau de New Orleans.

Zincografía de la Dirección de Estudios Geográficos y Climatológicos

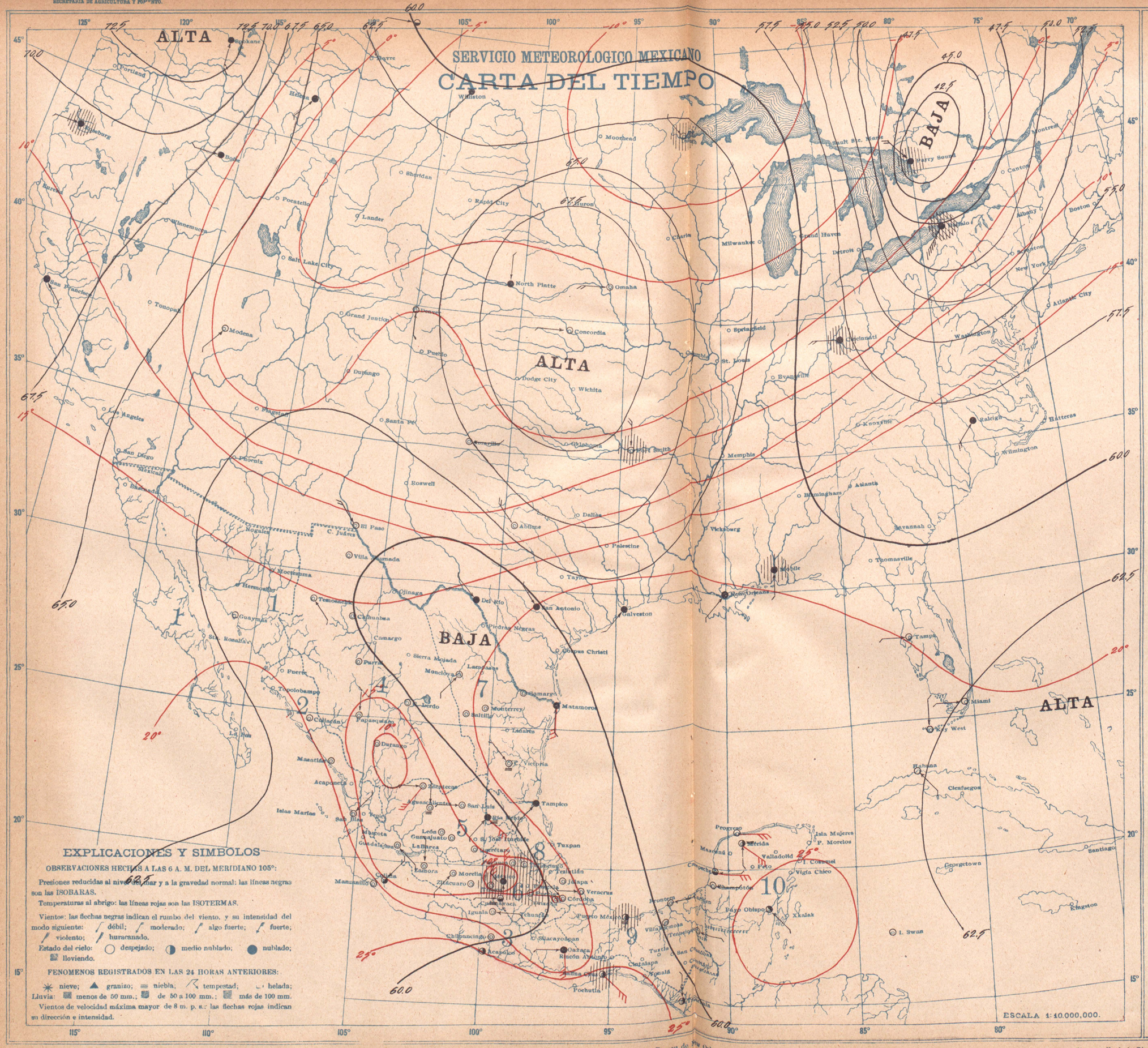

DOMINGO 8 DE ABRIL DE 1923

	ESTACIONES	Presión al nivel del mar	Temperatura: Ambiente	Temperatura: Máxima de ayer	Temperatura: Mínima en últimas 24 h.	Lluvias en 24 horas	Altura del barómetro
		700 +	°	°	°	mm.	
REGION 1	Ensenada						
	Guaymas	62.0	15	32	15	0	3
	Hermosillo						
	La Paz						10
	Mexicali						
	Sta. Rosalía						
REGION 2	Culiacán	61.6	16	35	16	0	53
	El Fuerte						
	Mazatlán	61.4	20	28	18	0	78
	San Blas	61.2	15	26	14	0	7
	Islas Marías						
REGION 3	Acapulco	59.8	25	32	25	0	7
	Chilpancingo	60.2	21	36	21		
	Colima	60.4	15	37	15	0	494
	Manzanillo	60.2	22	30	19	0	
	Oaxaca	59 8	17	33	16	0	
	Pochutla						
	Salina Cruz	59.4	23	31	20	0	56
	Tapachula	59.8	23	31	20	0	168
REGION 4	Camargo, Chih.						
	C. Lerdo	60.9	17	34	17	0	1140
	Chihuahua	59.8	16	29	14	0	1423
	Durango	61.0	10	26	10	0	1886
	Parral				12	0	
	Stgo. Papasquiaro				9	0	
	Temosachic				6	0	
	Villa González				10	0	
REGION 5	Aguascalientes	60.7	14	32	12	0	1879
	Guadalajara	60 8	13	31	11	0	1556
	Guanajuato	61.0	14	31	14	0	2037
	León	60.6	14	32	12	0	1809
	Querétaro	61.0	15	29	12	0	1842
	S. Luis Potosí	60.4	16	29	16	0	1877
	Zacatecas, (C. de la Bufa)	60.8	14	23	13	0	2612
REGION 6	Cuernavaca	60.8	19	29	18	0	1538
	Morelia	61.0	13	27	13	0	1933
	Pachuca	61.3	12	24	11	0	2436
	Puebla	60.6	15	27	9	1	2150
	Tacubaya	61.0	9	28	8	1	2308
	Toluca	61.2	8	21	6	Inap.	2375
	Tulancingo						2181
REGION 7	C. Victoria	59.0	21	35	18	0	317
	Lampazos						317
	Matamoros	59.2	23	29	22	0	8
	Monclova				16	0	
	Monterrey	59.4	21	33	19	0	528
	Saltillo	59.6	16	31	14	0	1609
REGION 8	Córdoba	59.8	17	29	14	0	871
	Jalapa	59.4	18	27	16	0	1496
	Orizaba	60.0	15	26	13	0	1248
	Río Verde	60 1	17	37	16	0	1012
	Tampico	58.6	23	29	22	0	8
	Tuxpan						
	Veracruz	59.2	23	29	23	0	16
REGION 9	C. del Carmen						
	Comitán						
	Frontera	60.4	23	33	21	0	2
	Puerto México	59.6	24	29	22	Inap.	14
	Rincón Antonio						208
	S. Cristóbal						2118
	Villahermosa	60.4	21	33	19	0	20
REGION 10	Campeche	60.3	24	31	23	0	23
	Maxcanú						12
	Mérida	61.0	24	34	23	0	22
	Payo Obispo	60.6	26	29	25	0	4
	Peto						
	Progreso	61.2	23	32	22	0	14
	Valladolid						22

ESTADO GENERAL DEL TIEMPO

Una depresión poco intensa que tiene su centro cerca de Del Río, EE. UU. cubre la Vertiente del Golfo. Las presiones comienzan a subir en los Estados del NW. Se registraron algunas lluvias en la región Sur de la Mesa Central y en el Istmo de Tehuantepec. Dominó cielo despejado en la Mesa del Norte y en la región Septentrional de la Vertiente del Pacífico.

Probabilidades para el Día y la Noche de Mañana

REGION 1	Ligeras variaciones de temperatura. Dominará buen tiempo. Vientos moderados del Noroeste.
REGION 2	Ligeras variaciones de temperatura. Algunos nublados. Vientos moderados del Noroeste.
REGION 3	Ligeras variaciones de temperatura. Algunos nublados. Pocas lluvias. Vientos moderados del Noroeste.
REGION 4	Descenso de temperatura. Dominará buen tiempo.
REGION 5	Ligeras variaciones de temperatura. Dominará buen tiempo.
REGION 6	Ligeras variaciones de temperatura. Dominará buen tiempo.
REGION 7	Descenso de temperatura. Nublados. Algunas lluvias. Vientos moderados del Noreste.
REGION 8	Descenso de temperatura. Nublados. Algunas lluvias. Vientos moderados del Noreste.
REGION 9	Ligeras variaciones de temperatura. Nublados. Pocas lluvias. Vientos moderados del Noreste.
REGION 10	Ligeras variaciones de temperatura. Algunos nublados. Vientos moderados del Este.

Los datos de Estados Unidos son proporcionados por el Weather Bureau de New Orleans.

Zincografía de la Dirección de Estudios Geográficos y Climatológicos

LUNES 9 DE ABRIL DE 1923

	ESTACIONES	Presión al nivel del mar	Temperatura Ambiente	Máxima de ayer	Mínima en última 12 h.	Lluvias en 24 horas	Altura del barómetro
		+ 700	°	°	°	m m.	
REGION 1	Ensenada	58.8	25	34	22	0	3
	Guaymas						10
	Hermosillo						
	La Paz						
	Mexicali						
	Sta. Rosalía						
REGION 2	Culiacán	58.4	17	37	16	0	53
	El Fuerte						
	Mazatlán	58.6	20	24	18	0	78
	San Blas	59.0	17	26	17	0	7
	Islas Marías	58.4	25	27	16	0	
REGION 3	Acapulco	59.2	23	31	23	0	7
	Chilpancingo	59.1	17	35	17	0	
	Colima	59.0	20	36	18	0	495
	Manzanillo	59.6	21	30	21	0	
	Oaxaca	58.4	15	32	15	0	
	Pochutla						
	Salina Cruz	58.0	25	28	25	0	56
	Tapachula	59.2	23	32	23	30	168
REGION 4	Camargo, Chih						
	C. Lerdo	57.3	15	35	15	0	1140
	Chihuahua	55.9	14	28	13	0	1423
	Durango	57.8	13	30	12	0	1886
	Parral				12	0	
	Stgo. Papasquiaro				7	0	
	Temosachic						
	Villa González						
REGION 5	Aguascalientes	58.6	14	33	13	0	1879
	Guadalajara	58.8	15	33	13	0	1556
	Guanajuato	59.8	15	31	14	Inap.	2037
	León	59.0	15	33	12	0	1809
	Querétaro	59.0	15	31	14	0	1842
	S. Luis Potosí	58.0	16	30	16	0	1877
	Zacatecas (C. de la. Bufa)	58.0	15	23	13	0	2612
REGION 6	Cuernavaca	59.0	19	30	18	0	1558
	Morelia	59.0	14	28	13	0	1933
	Pachuca						2436
	Puebla	58.6	11	28	11	0	2150
	Tacubaya	59.1	9	29	8	0	2308
	Toluca	59.0	10	...	7	0	2675
	Tulancingo	57.6	12	29	10	0	2181
REGION 7	C. Victoria	56.0	21	36	20	Inap.	317
	Linares						317
	Matamoros	58.4	22	...	22	0	8
	Monclova				8	0	
	Monterrey	54.8	21	33	21	0	528
	Saltillo	56.0	15	31	14	0	1609
REGION 8	Córdoba	57.8	17	31	14	0	871
	Jalapa					0	1399
	Orizaba	58.0	18	28	16	0	1248
	Río Verde	57.4	17	36	15	0	1012
	Tampico	56.6	24	29	23	0	8
	Tuxpan						
	Veracruz	57.4	23	27	23	0	16
REGION 9	C. del Carmen	59.4	24	34	24	0	
	Comitán						
	Frontera	58.2	24	32	21	0	2
	Puerto México	58.0	23	...	23	0	14
	Rincón Antonio	58.0	25	29	22	0	208
	S. Cristóbal						2118
	Villahermosa	58.2	22	33	21	0	20
REGION 10	Campeche	58.9	24	32	23	0	25
	Maxcanú						12
	Mérida	59.6	24	34	22	Inap.	22
	Payo Obispo	58.0	26	29	25	0	4
	Peto	59.4	20	35	20	0	
	Progreso	59.6	22	31	22	0	14
	Valladolid	59.8	20	34	19	0	22

ESTADO GENERAL DEL TIEMPO

Las presiones descendieron en los Estados del Norte y en la Vertiente del Golfo, regiones que se encuentran bajo la influencia de una depresión que tiene su centro cerca de Monterrey. La pendiente barométrica es débil. Las lluvias disminuyeron, excepto en el Estado de Chiapas donde hubo precipitaciones de importancia. De las demás regiones únicamente hubo lluvias en C. Victoria, Guanajuato y Mérida. Dominó buen tiempo en los Estados del NW.

Probabilidades para el Día y la Noche de Mañana

REGION 1	Ligeras variaciones de temperatura. Dominará buen tiempo. Vientos moderados del Noroeste.
REGION 2	Ligeras variaciones de temperatura. Dominará buen tiempo. Vientos moderados del Noroeste.
REGION 3	Ligeras variaciones de temperatura. Algunos nublados. Pocas lluvias. Vientos moderados del Noroeste.
REGION 4	Descenso de temperatura. Algunos nublados. Pocas lluvias.
REGION 5	Ligeras variaciones de temperatura. Algunos nublados. Pocas lluvias.
REGION 6	Ligeras variaciones de temperatura. Algunos nublados. Pocas lluvias.
REGION 7	Ligeras variaciones de temperatura. Algunos nublados. Pocas lluvias. Vientos moderados del Noreste.
REGION 8	Ligeras variaciones de temperatura. Algunos nublados. Pocas lluvias. Vientos moderados del Noreste.
REGION 9	Ligeras variaciones de temperatura. Algunos nublados. Pocas lluvias. Vientos moderados del Noreste.
REGION 10	Ligeras variaciones de temperatura. Algunos nublados. Pocas lluvias. Vientos moderados del Este.

Los datos de Estados Unidos son proporcionados por el Weather Bureau de New Orléans.

Zincografía de la Dirección de Estudios Geográficos y Climatológicos

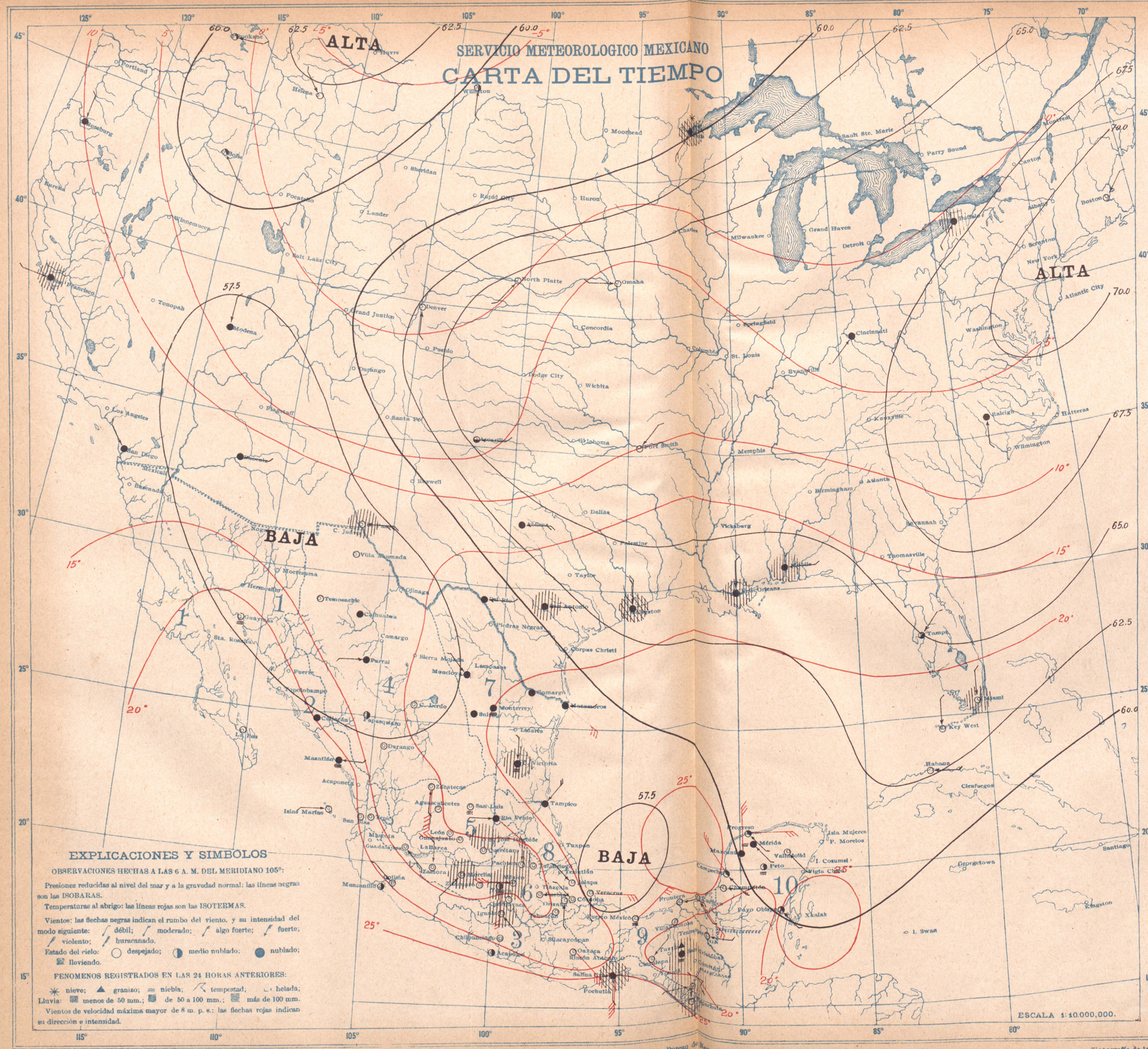

Los datos de Estados Unidos son proporcionados por el Weather Bureau de New Orleans.

MARTES 10 DE ABRIL DE 1923

	ESTACIONES	Presión al nivel del mar	Temperatura: Ambiente	Temperatura: Máxima de ayer	Temperatura: Mínima en 12 horas	Lluvias en 24 horas	Altura del barómetro
		+ 700	°	°	°	m m.	
REGION 1	Ensenada						
	Guaymas	57.4	23	30	21	0	3
	Hermosillo						
	La Paz	58.5	20	34	19	0	10
	Mexicali						
	Sta. Rosalía						
REGION 2	Culiacán	59.0	16	39	15	0	58
	El Fuerte						
	Mazatlán	58.8	21	24	20	0	78
	San Blas	59.0	18	26	18	0	7
	Islas Marías	59.0	23	30	22	0	
REGION 3	Acapulco	59.8	22	31	21	0	7
	Chilpancingo	59.6	19	33	19	0	
	Colima	59.6	20	34	19	0	498
	Manzanillo	59.6	22	31	22	0	
	Oaxaca	58.0	16	32	15	0	
	Pochutla						
	Salina Cruz	58.8	25	29	25	4	58
	Tapachula	59.2	21	30	18	2	168
REGION 4	Camargo, Chih						
	C. Lerdo	56.3	17	34	17	0	1140
	Chihuahua	57.1	14	28	12	0	1423
	Durango	58.0	12	30	9	0	1886
	Parral				12	0	
	Stgo. Papasquiaro				10	0	
	Temosachic				0	0	
	Villa González				8	0	
REGION 5	Aguascalientes	57.8	12	31	12	0	1878
	Guadalajara	59.3	13	31	12	0	1556
	Guanajuato	58.2	14	30	13	0	2037
	León	58.0	15	32	11	0	1806
	Querétaro	58.6	17	29	14	0	1842
	S. Luis Potosí	57.6	16	30	16	0	1877
	Zacatecas (C. de la Bufa)	57.6	13	26	12	0	2612
REGION 6	Cuernavaca	59.0	18	29	18	0	1538
	Morelia	58.6	12	27	12	Inap.	1953
	Pachuca	57.6	12	24	12	Inap.	2436
	Puebla	58.8	15	26	11	0	2150
	Tacubaya	58.7	10	28	10	Inap.	2308
	Toluca	59.0	9	21	7	Inap.	2675
	Tulancingo	57.1	15	31	12	0	2181
REGION 7	C. Victoria	58.0	21	33	19	Inap.	317
	Linapazos						317
	Matamoros	59.8	23	30	22	0	8
	Monclova				16	0	
	Monterrey	58.6	20	27	20	0	528
	Saltillo	57.9	16	27	14	0	1609
REGION 8	Córdoba	57.6	16	32	14	0	871
	Jalapa	57.8	19	29	16	0	1399
	Orizaba	57.9	21	29	17	0	1248
	Río Verde	57.4	17	35	17	0	1012
	Tampico	57.6	24	29	22	0	8
	Tuxpan						
	Veracruz	56.8	23	26	23	0	16
REGION 9	C. del Carmen	58.8	25	34	19	0	
	Comitán						
	Frontera	58.8	24	32	21	0	2
	Puerto México	58.0	23	33	22	0	14
	Rincón Antonio						208
	S. Cristóbal	59.1	10	25	10	7	2218
	Villahermosa	59.0	23	32	21	0	20
REGION 10	Campeche	59.7	24	32	23	0	25
	Maxcanú	60.2	22	37	22	0	12
	Mérida	60.8	23	35	23	0	22
	Payo Obispo	60.8	26	29	25	0	4
	Peto	60.2	22	30	21	0	
	Progreso	60.6	22	33	21	0	14
	Valladolid	61.6	21	35	20	0	22

ESTADO GENERAL DEL TIEMPO

Las presiones se encuentran bajas en todo el país, especialmente en la Mesa del Norte y en las costas de Veracruz. La pendiente barométrica es débil. Se registraron lluvias en la región Sur de la Mesa Central y en los Estados de Tamaulipas, Oaxaca y Chiapas. Las temperaturas se encuentran altas en la mayor parte de las Estaciones.

Probabilidades para el Día y la Noche de Mañana

REGION 1	Ligeras variaciones de temperatura. Algunos nublados. Pocas lluvias. Vientos moderados del Oeste.
REGION 2	Ligeras variaciones de temperatura. Algunos nublados. Pocas lluvias. Vientos moderados del Oeste.
REGION 3	Ligeras variaciones de temperatura. Nublados. Algunas lluvias. Vientos moderados del Suroeste.
REGION 4	Ligeras variaciones de temperatura. Algunos nublados. Pocas lluvias.
REGION 5	Ligeras variaciones de temperatura. Algunos nublados. Pocas lluvias.
REGION 6	Ligeras variaciones de temperatura. Algunos nublados. Pocas lluvias.
REGION 7	Ligeras variaciones de temperatura. Nublados. Pocas lluvias. Vientos débiles del Este.
REGION 8	Ligeras variaciones de temperatura. Algunos nublados. Pocas lluvias. Vientos moderados del Este.
REGION 9	Ligeras variaciones de temperatura. Algunos nublados. Pocas lluvias. Vientos moderados del Este.
REGION 10	Ligeras variaciones de temperatura. Algunos nublados. Pocas lluvias. Vientos moderados del Sureste.

Fincografía de la Dirección de Estudios Geográficos y Climatológicos

MIERCOLES 11 DE ABRIL DE 1923

	ESTACIONES	Presión al nivel del mar	Temperatura Ambiente	Máxima de ayer	Mínima en 24 últimas hs.	Lluvia en 24 horas	Altura del barómetro
		+ 700	°	°	°	m m.	
REGION 1	Ensenada						
	Guaymas	59.8	21	...	20	0	3
	Hermosillo						
	La Paz						10
	Mexicali						
	Sta. Rosalía						
REGION 2	Culiacán	61.2	15	33	15	0	53
	El Fuerte						
	Mazatlán	61.4	20	24	20	0	78
	San Blas	61.4	18	27	18	0	7
	Islas Marías	61.6	21	29	21	0	
REGION 3	Acapulco	61.0	24	31	23	0	7
	Chilpancingo	60.5	20	35	20	0	
	Colima	61.4	17	33	17	0	495
	Manzanillo	61.4	22	31	22	0	
	Oaxaca	60.3	14	32	14	2	
	Pochutla						
	Salina Cruz	60.2	25	28	25	35	56
	Tapachula						168
REGION 4	Camargo, Chih						
	C. Lerdo	56.9	18	32	18	0	1140
	Chihuahua	55.7	15	28	13	0	1423
	Durango	57.8	11	30	9	0	1886
	Parral				12	0	
	Stgo. Papasquiaro				13	0	
	Temosachic						
	Villa González				10	0	
REGION 5	Aguascalientes	59.0	13	30	12	0	1879
	Guadalajara	61.2	14	31	13	0	1556
	Guanajuato	59.4	14	31	14	0	2037
	León	59.0	16	32	12	0	1808
	Querétaro	59.6	14	29	12	4	1842
	S. Luis Potosí	58.4	18	31	17	0	1877
	Zacatecas (C. de la Bufa)	58.8	11	22	10	0	2612
REGION 6	Cuernavaca	60.8	17	28	16	0	1538
	Morelia	61.0	12	26	11	0	1933
	Pachuca	59.0	13	23	10	0	2436
	Puebla	60.0	13	26	11	Inap.	2150
	Tacubaya	60.7	9	28	8	0	2308
	Toluca	60.8	7	20	6	7	2675
	Tulancingo	59.2	13	30	10	Inap.	2181
REGION 7	C. Victoria	58.0	22	31	20	Inap.	317
	Lampazos						317
	Matamoros	59.0	24	30	23	Inap.	8
	Monclova				17	0	
	Monterrey	57.8	20	24	19	0.5	528
	Saltillo	57.6	15	25	13	0	1609
REGION 8	Córdoba	60.0	19	32	18	0	871
	Jalapa	59.6	18	28	16	0	1399
	Orizaba	59.9	18	28	16	0	1248
	Río Verde						1012
	Tampico	58.8	24	29	22	0	8
	Tuxpan						
	Veracruz	59.6	25	27	24	0	16
REGION 9	C. del Carmen	61.0	24	35	23	0	
	Comitán						
	Frontera	60.8	23	34	21	0	2
	Puerto México	60.2	24	33	23	0	14
	Rincón Antonio	60.4	22	33	22	0	208
	S. Cristóbal						2718
	Villahermosa	60.8	22	34	20	0	20
REGION 10	Campeche	61.7	24	34	23	0	25
	Maxcanú	62.0	23	37	23	0	12
	Mérida	62.6	23	35	22	0	22
	Payo Obispo						4
	Peto						
	Progreso	62.6	24	26	22	0	14
	Valladolid	63.6	21	34	20	0	22

ESTADO GENERAL DEL TIEMPO

Una depresión con centro en Chihuahua cubre la mayor parte del país. La pendiente barométrica es débil. Se registraron algunas lluvias en la Mesa Central y en los Estados de Oaxaca, Nuevo León y Tamaulipas. En algunos puntos de los Estados de Querétaro e Hidalgo hubo tempestades y granizadas. La mayor precipitación se registró en Salina Cruz. Las temperaturas continúan altas en la mayor parte de las Estaciones.

Probabilidades para el Día y la Noche de Mañana

REGION 1	Ligeras variaciones de temperatura. Algunos nublados. Pocas lluvias. Vientos moderados del Noroeste.
REGION 2	Ligeras variaciones de temperatura. Algunos nublados. Pocas lluvias. Vientos moderados del Noroeste.
REGION 3	Ligeras variaciones de temperatura. Nublados. Algunas lluvias. Vientos moderados del Oeste.
REGION 4	Ligeras variaciones de temperatura. Algunos nublados. Pocas lluvias.
REGION 5	Ligeras variaciones de temperatura. Algunos nublados. Pocas lluvias.
REGION 6	Ligeras variaciones de temperatura. Algunos nublados. Pocas lluvias.
REGION 7	Ligeras variaciones de temperatura. Nublados. Algunas lluvias. Vientos moderados del Sureste.
REGION 8	Ligeras variaciones de temperatura. Algunos nublados. Pocas lluvias. Vientos moderados del Sureste.
REGION 9	Ligeras variaciones de temperatura. Algunos nublados. Pocas lluvias. Vientos moderados del Sureste.
REGION 10	Ligeras variaciones de temperatura. Nublados. Algunas lluvias. Vientos moderados del Sureste.

Los datos de Estados Unidos son proporcionados por el Weather Bureau de New Orleans.

Fincografía de la Dirección de Estudios Geográficos y Climatológicos

Los datos de Estados Unidos son proporcionados por el Weather Bureau de New Orleans.

JUEVES 12 DE ABRIL DE 1923

	ESTACIONES	Presión al nivel del mar	Temperatura: Ambiente	Temperatura: Máxima de ayer	Temperatura: Mínima en 24 horas	Lluvias en 24 horas	Altura del barómetro
		700 +	°	°	°	mm.	
REGION 1	Ensenada						
	Guaymas	60.4	19	27	19	0	3
	Hermosillo						
	La Paz						10
	Mexicali						
	Sta. Rosalía						
REGION 2	Culiacán	60.6	19	33	17	0	53
	El Fuerte						
	Mazatlán	60.4	20	24	19	0	78
	San Blas	60.2	16	27	15	0	7
	Islas Marías	60.2	21	30	19	0	
REGION 3	Acapulco	59.8	26	32	25	0	7
	Chilpancingo	59.0	22	33	22	0	
	Colima	60.5	15	34	15	0	494
	Manzanillo	60.2	22	31	21	0	
	Oaxaca	58 2	16	31	15	0.5	
	Pochutla						
	Salina Cruz	58.4	26	28	26	Inap.	56
	Tapachula	59.8	22	32	20	0	168
REGION 4	Camargo, Chih.						
	C. Lerdo	56.3	15	30	14	0	1140
	Chihuahua	57.2	11	27	9	0	1423
	Durango	58.0	10	30	10	0	1886
	Parral				10	0	
	Stgo. Papasquiaro				10	0	
	Temósachic				2	Inap.	
	Gral. González				9	Inap.	
REGION 5	Aguascalientes	58.0	11	29	11	0	1879
	Guadalajara	59.5	13	30	12	0	1556
	Guanajuato	58.0	14	39	13	0	2037
	León	58.0	15	...	12	0	1809
	Querétaro	57.8	14	29	13	0	1842
	S. Luis Potosí	57.0	17	29	17	0	1877
	Zacatecas, (C. de la Bufa).	57.8	8	21	7	0	2612
REGION 6	Cuernavaca	58.6	18	29	17	0	1538
	Morelia	58.2	12	26	12	0	1933
	Pachuca	57.8	11	...	10	0	2436
	Puebla	58.1	15	26	14	0	2150
	Tacubaya	58.5	10	27	9	Inap.	2308
	Toluca	58.3	9	20	6	Inap.	2375
	Tulancingo	57.5	14	29	12	2	2181
REGION 7	C. Victoria	54.8	21	34	18	0	317
	Lampazos						317
	Matamoros	54.4	24	29	23	Inap.	8
	Monclova				17	Inap.	
	Monterrey	54.1	22	28	20	0	528
	Saltillo	55.6	16	27	14	0	1609
REGION 8	Córdoba	57.6	19	31	18	0	871
	Jalapa	57.2	20	27	18	Inap.	1499
	Orizaba	57.6	22	27	18	0	1248
	Río Verde	57.0	18	36	18	0	1012
	Tampico	55.0	26	31	24	Inap.	8
	Tuxpan						
	Veracruz	56.0	24	28	23	0	16
REGION 9	C. del Carmen	58.0	24	34	24	0	
	Comitán						
	Frontera	57.4	24	33	21	0	2
	Puerto México	57.6	24	33	22	0	14
	Rincón Antonio	58.0	26	28	24	0	208
	S. Cristóbal						2118
	Villahermosa	58.0	20	34	21	0	20
REGION 10	Campeche	59.9	25	33	24	0	25
	Maxcanú	60.4	23	36	22	0	12
	Mérida	61.0	23	34	22	0	22
	Payo Obispo						4
	Peto	60.4	21	...	14	0	
	Progreso	60.8	22	34	22	0	14
	Valladolid	61.4	21	34	20	0	22

ESTADO GENERAL DEL TIEMPO

En Matamoros está el centro de una depresión que cubre todo el país. La pendiente barométrica es moderada. Las lluvias fueron escasas; se registraron algunas en los Estados de Chihuahua, Tamaulipas, Veracruz, Hidalgo, México y Oaxaca. Dominó buen tiempo en el resto del país. Las temperaturas se encuentran altas en la mayoría de las Estaciones.

Probabilidades para el Día y la Noche de Mañana

REGION 1	Ligeras variaciones de temperatura. Algunos nublados. Pocas lluvias. Vientos moderados del Noroeste.
REGION 2	Ligeras variaciones de temperatura. Algunos nublados. Pocas lluvias. Vientos moderados del Noroeste.
REGION 3	Ligeras variaciones de temperatura. Algunos nublados. Pocas lluvias. Vientos moderados del Oeste.
REGION 4	Ligeras variaciones de temperatura. Nublados. Algunas lluvias.
REGION 5	Ligeras variaciones de temperatura. Algunos nublados. Pocas lluvias.
REGION 6	Ligeras variaciones de temperatura. Algunos nublados. Pocas lluvias.
REGION 7	Ligeras variaciones de temperatura. Nublados. Algunas lluvias. Vientos moderados del Noroeste.
REGION 8	Ligeras variaciones de temperatura. Algunos nublados. Lluvias aisladas. Vientos moderados del Norte.
REGION 9	Ligeras variaciones de temperatura. Nublados. Algunas lluvias. Vientos moderados del Norte.
REGION 10	Ligeras variaciones de temperatura. Nublados. Algunas lluvias. Vientos moderados del Este.

Zincografía de la Dirección de Estudios Geográficos y Climatológicos

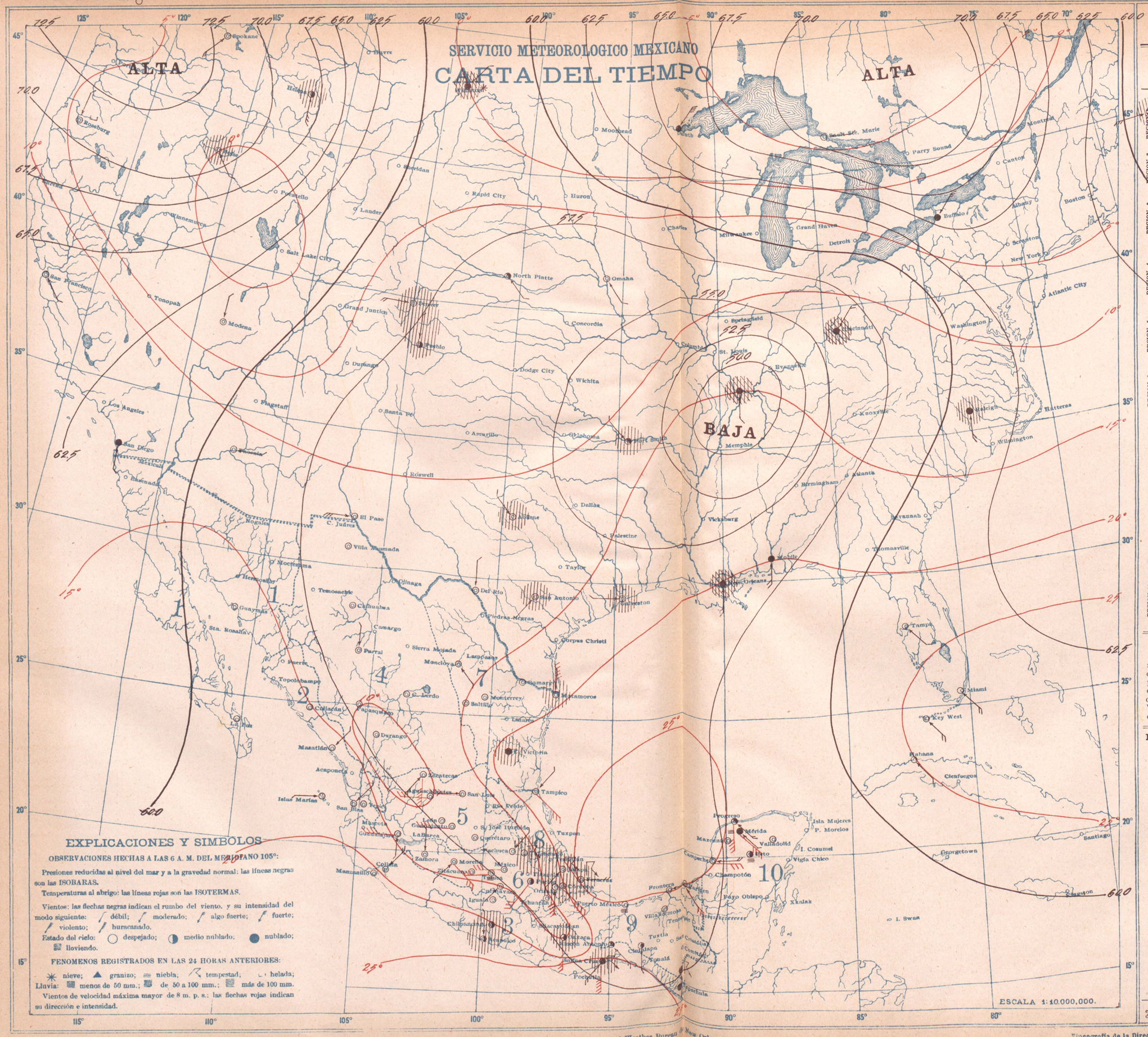

Los datos de Estados Unidos son proporcionados por el Weather Bureau de New Orleans.

VIERNES 13 DE ABRIL DE 1923

BAJAS		Presión al nivel del mar	Temperatura Ambiente	Temperatura Máxima de ayer	Temperatura Mínima en 24 horas	Lluvias en 24 horas	Altura del barómetro
		+ 700	°	°	°	m m.	
REGION 1	Ensenada						
	Guaymas	59.0	17	...	17	0	3
	Hermosillo	59.0	13	27	11	0	10
	La Paz						
	Mexicali						
	Sta. Rosalía						
REGION 2	Culiacán	59.8	15	35	14	0	53
	El Fuerte						
	Mazatlán	59.6	20	24	19	0	78
	San Blas	59.6	17	28	17	0	7
	Islas Marías	59.6	17	28	15	0	
REGION 3	Acapulco	58.8	24	32	24	Inap.	7
	Chilpancingo	58.2	21	32	16	0.5	
	Colima	59.2	19	34	18	0	495
	Manzanillo	59.4	22	30	20	0	
	Oaxaca	57.4	15	30	14	Inap.	
	Pochutla						
	Salina Cruz	57.2	27	28	26	0	56
	Tapachula	58.8	23	29	21	0	168
REGION 4	Camargo, Chih						
	C. Lerdo	57.4	13	31	13	0	1140
	Chihuahua	57.0	12	23	10	0	1423
	Durango	57.4	8	20	4	0	1886
	Parral				9	0	
	Stgo. Papasquiaro				5	0	
	Temosachic						
	Villa González				9	0	
REGION 5	Aguascalientes	57.3	10	27	7	0	1879
	Guadalajara	58.0	11	29	10	0	1556
	Guanajuato	57.4	13	27	12	0	2037
	León	57.4	13	28	9	0	1809
	Querétaro	57.4	14	27	11	0	1842
	S. Luis Potosí	57.3	14	29	14	0	1877
	Zacatecas (C. de la, Bufa)	57.4	6	19	7	0	2612
REGION 6	Cuernavaca	57.8	17	28	16	0	1538
	Morelia	57.6	11	24	11	0	1933
	Pachuca	57.2	11	24	10	0	2436
	Puebla	56.8	13	24	13	0	2150
	Tacubaya	57.5	10	28	9	0	2308
	Toluca	57.6	8	20	4	0	2675
	Tulancingo	57.0	13	30	11	2	2181
REGION 7	C. Victoria	57.4	23	35	19	1	317
	Lampazos						317
	Matamoros	57.0	19	31	17	2	8
	Monclova				14	0	
	Monterrey	57.7	17	31	17	0	528
	Saltillo	57.8	12	28	10	0	1609
REGION 8	Córdoba	56.2	20	32	19	7	871
	Jalapa	56.8	20	29	18	6	1399
	Orizaba	56.0	22	32	18	4	1248
	Río Verde						1012
	Tampico	57.4	23	33	21	0	8
	Tuxpan						
	Veracruz	55.2	26	29	24	Inap.	16
REGION 9	C. del Carmen	56.8	25	34	24	0	
	Comitán						
	Frontera	56.4	24	33	21	0	2
	Puerto México	56.0	24	35	22	0	14
	Rincón Antonio	57.4	26	...	23	0	208
	S. Cristóbal						2118
	Villahermosa	56.8	27	34	22	0	20
REGION 10	Campeche	56.9	25	35	25	0	25
	Maxcanú	57.4	24	37	24	0	12
	Mérida	57.8	24	35	22	0	22
	Payo Obispo						4
	Peto	57.8	22	35	21	0	
	Progreso	58.0	23	34	22	0	14
	Valladolid	58.8	21	34	20	0	22

ESTADO GENERAL DEL TIEMPO

El descenso de presiones ha continuado. Una zona de bajo barómetro que tiene su centro principal cerca de Cairo, EE. UU. cubre la mayor parte del país. Se registraron ráfagas del Norte en las Costas del Golfo. Hubo algunas lluvias de escasa importancia en los Estados de Tamaulipas, Hidalgo, Guerrero, Veracruz y Oaxaca. Dominó buen tiempo en los demás Estados.

Probabilidades para el Día y la Noche de Mañana

REGION 1	Ligeras variaciones de temperatura. Algunos nublados. Pocas lluvias. Vientos moderados del Noroeste.
REGION 2	Ligeras variaciones de temperatura. Algunos nublados. Lluvias aisladas. Vientos moderados del Noroeste.
REGION 3	Ligeras variaciones de temperatura. Algunos nublados. Lluvias aisladas. Vientos moderados del Oeste.
REGION 4	Ligeras variaciones de temperatura. Algunos nublados. Pocas lluvias.
REGION 5	Ligeras variaciones de temperatura. Algunos nublados. Pocas lluvias.
REGION 6	Ligeras variaciones de temperatura. Algunos nublados. Pocas lluvias.
REGION 7	Ligeras variaciones de temperatura. Algunos nublados. Pocas lluvias. Vientos débiles del Sureste.
REGION 8	Ligeras variaciones de temperatura. Nublados. Algunas lluvias. Vientos débiles del Sureste.
REGION 9	Ligeras variaciones de temperatura. Algunos nublados. Pocas lluvias. Vientos débiles del Sureste.
REGION 10	Ligeras variaciones de temperatura. Nublados. Algunas lluvias. Vientos moderados del Sureste.

NOTA:—Durante los días 15 y 16 soplarán vientos del Norte en las Costas del Golfo, alcanzando algunas ráfagas intensidades de importancia.

Fincografía de la Dirección de Estudios Geográficos y Climatológicos

SABADO 14 DE ABRIL DE 1923

	ESTACIONES	Presión al nivel del mar + 760	Temperatura Ambiente °	Temperatura Máxima del día °	Temperatura Mínima en 12 horas °	Lluvias en 24 horas m m.	Altura del barómetro
REGION 1	Ensenada	58.0	18	28	18	0	3
	Guaymas						
	Hermosillo	58.2	22	...	17	.0	10
	La Paz						
	Mexicali						
	Sta. Rosalía						
REGION 2	Culiacán	58.0	14	32	14	0	58
	El Fuerte						
	Mazatlán	58.4	19	24	19	0	78
	San Blas	58.4	17	27	16	0	7
	Islas Marías	58.2	15	35	15	0	
REGION 3	Acapulco	58.2	25	32	24	0	7
	Chilpancingo	58.3	19	34	18	0	
	Colima	58.2	14	35	13	0	495
	Manzanillo	58.0	19	29	19	Inap.	
	Oaxaca	58.0	16	31	15	20	
	Pochutla						
	Salina Cruz	57.6	25	28	24	Inap.	56
	Tapachula	58.0	24	31	21	6	168
REGION 4	Camargo, Chih						
	C. Lerdo	58.0	13	29	13	0	1140
	Chihuahua	57.3	12	24	10	0	1423
	Durango	58.6	7	31	4	0	1886
	Parral				10	0	
	Stgo. Papasquiaro				12	0	
	Temosachic						
	Villa González				10	0	
REGION 5	Aguascalientes	58.0	8	26	7	0	1879
	Guadalajara	59.7	10	30	9	0	1536
	Guanajuato	58.5	12	27	11		2037
	León	58.0	13	28	10	0	1809
	Querétaro						1842
	S. Luis Potosí	58.4	13	27	13	0	1877
	Zacatecas (C. de la Bufa)	58.2	10	18	8	0	2612
REGION 6	Cuernavaca	58.4	17	29	16	0	1538
	Morelia	58.6	10	25	9	0	1933
	Pachuca	58.6	11	23	10	Inap.	2436
	Puebla	58.4	13	24	11	0	2150
	Tacubaya	58.3	8	27	6	0	2308
	Toluca	58.8	8	19	5	0	2675
	Tulancingo	58.8	10	30	8	0.5	2181
REGION 7	C. Victoria	58.8	21	32	18	0	317
	Lampazos						317
	Matamoros	59.8	18	32	18	0	8
	Monclova				13	0	
	Monterrey	58.6	18	31	17	0	528
	Saltillo	59.0	19	27	11	13	1609
REGION 8	Córdoba	58.8	17	37	16	3	871
	Jalapa	58.8	17	26	15	4	1399
	Orizaba	59.0	16	25	16	0	1248
	Río Verde	58.8	16	35	15	0	1012
	Tampico	58.8	22	30	20	0	8
	Tuxpan						
	Veracruz	58.6	25	27	24	1	16
REGION 9	C. del Carmen	58.0	25	33	25	0	
	Comitán						
	Frontera	59.0	27	32	23	0	2
	Puerto México	59.4	27	29	25	Inap.	14
	Rincón Antonio	58.0	24	27	22	0	208
	S. Cristóbal						2118
	Villahermosa	58.4	23	33	22	0	20
REGION 10	Campeche	57.9	25	33	25	0	25
	Maxcanú	58.0	23	37	23	0	12
	Mérida	58.2	24	35	23	0	22
	Payo Obispo						4
	Peto	59.2	22	35	20	0	
	Progreso	58.2	24	33	23	0	14
	Valladolid	58.4	21	33	20	0	22

ESTADO GENERAL DEL TIEMPO

Las presiones en el país se encuentran bajas, la región NW está bajo la influencia de una depresión poco intensa que tiene su centro en Arizona, EE. UU. Los Estados del NE comienzan a ser invadidos por un anticiclón que tiene su centro en Sheridan, EE. UU. Se registraron lluvias en los Estados de Veracruz, Oaxaca, Colima, Hidalgo y Chiapas. En Oaxaca la precipitación fue de importancia acompañada de granizo. Dominó buen tiempo en el resto del país.

Probabilidades para el Día y la Noche de Mañana

REGION 1	Ligeras variaciones de temperatura. Algunos nublados. Vientos débiles del Noroeste.
REGION 2	Ligeras variaciones de temperatura. Algunos nublados. Vientos débiles del Oeste.
REGION 3	Ligeras variaciones de temperatura. Algunos nublados. Vientos débiles del Oeste.
REGION 4	Ligeras variaciones de temperatura. Dominará buen tiempo.
REGION 5	Ligeras variaciones de temperatura. Algunos nublados. Pocas lluvias.
REGION 6	Ligeras variaciones de temperatura. Algunos nublados. Pocas lluvias.
REGION 7	Descenso de temperatura. Nublados. Algunas lluvias. Vientos algo fuertes del Norte.
REGION 8	Descenso de temperatura. Nublados. Lluvias. Vientos fuertes del Norte.
REGION 9	Descenso de temperatura. Nublados. Lluvias. Vientos fuertes del Norte.
REGION 10	Ligeras variaciones de temperatura. Nublados. Algunas lluvias. Vientos moderados del Este.

Los datos de Estados Unidos son proporcionados por el Weather Bureau de New Orleans.

Zincografía de la Dirección de Estudios Geográficos y Climatológicos

DOMINGO 15 DE ABRIL DE 1923

	ESTACIONES	Presión al nivel del mar	Temperatura Ambiente	Temperatura Máxima de ayer	Temperatura Mínima en últimas 12 h.	Lluvias en 24 horas	Altura del barómetro
		700 +	°	°	°	mm.	
REGION 1	Ensenada						
	Guaymas	58 0	19	27	18	0	3
	Hermosillo						
	La Paz	60.0	19	32	17	0	10
	Mexicali						
	Sta. Rosalía						
REGION 2	Culiacán	59.0	15	31	14	0	53
	El Fuerte						
	Mazatlán	59.2	20	24	19	0	78
	San Blas	59.4	19	26	19	0	7
	Islas Marías	59.6	19	35	19	0	
REGION 3	Acapulco	59.0	23	31	23	0	7
	Chilpancingo	59.2	22	28	21	0	
	Colima	59.4	13	15	13	0	494
	Manzanillo	59.6	19	30	19	0	
	Oaxaca	58 9	14	27	13	2	
	Pochutla						
	Salina Cruz	58.2	24	29	23	Inap.	56
	Tapachula	58.0	21	32	19	34	168
REGION 4	Camargo, Chih						
	C. Lerdo	58.7	15	32	15	0	1140
	Chihuahua	59.1	13	26	11	0	1423
	Durango	58.5	10	...	5	0	1886
	Parral				10	0	
	Stgo. Papasquiaro				11	0	
	Temosachic				4	0	
	Villa González				9	1	
REGION 5	Aguascalientes	59.1	10	27	9	0	1879
	Guadalajara	59.2	12	30	11	0	1556
	Guanajuato	58.8	14	27	12	0	2037
	León	59.1	12	29	10	0	1809
	Querétaro	59.0	13	28	12	0	1842
	S. Luis Potosí	59.8	13	25	13	0	1877
	Zacatecas, (C. de la Bufa)	58.8	10	19	9	0	2612
REGION 6	Cuernavaca						1538
	Morelia	59.0	10	25	10	0	1933
	Pachuca						2436
	Puebla	59.0	12	23	9	1	2150
	Tacubaya	59.8	8	25	7	Inap.	2308
	Toluca	59.0	9	19	6	Inap.	2375
	Tulancingo	60.0	10	26	8	2	2181
REGION 7	C. Victoria	62.6	18	...	14	0	317
	Lampazos						317
	Matamoros	63.6	17	30	17	0	8
	Monclova				8	Inap.	
	Monterrey	62.7	17	30	16	0	528
	Saltillo	61.0	10	27	8	Inap.	1609
REGION 8	Córdoba	60 8	16	27	14	2	871
	Jalapa	61.4	14	23	14	15	1499
	Orizaba	60.0	17	23	16	0	1248
	Río Verde	60.2	16	30	15	0	1012
	Tampico	62.4	23	32	19	0	8
	Tuxpan						
	Veracruz	61.4	23	26	23	0	16
REGION 9	C. del Carmen	60.2	25	31	23	0	
	Comitán						
	Frontera	60.2	26	29	23	0	2
	Puerto México	60.4	25	28	24	Inap.	14
	Rincón Antonio	59.0	23	29	23	2	208
	S. Cristóbal						2118
	Villahermosa	60.2	22	33	21	0	20
REGION 10	Campeche	61.1	24	28	23	0	25
	Maxcanú	61.4	21	35	21	0	12
	Mérida	61.6	22	33	21	Inap.	22
	Payo Obispo	60.2	21	30	20	4	4
	Peto	60.6	19	34	18	2	
	Progreso	61.0	24	30	22	0	14
	Valladolid	60 8	19	34	18	29	22

ESTADO GENERAL DEL TIEMPO

Los Estados del NE. han sido invadidos por un anticiclón de moderada intensidad que tiene su centro en Rapid City, EE. UU. La pendiente barométrica es moderada. Se registraron algunas ráfagas algo fuertes del Norte en las costas de Veracruz. Aumentaron los nublados en la Altiplanicie, habiendo algunas lluvias en la Mesa del Norte, en la Vertiente del Golfo, región Sur de la Mesa Central y en los Estados de Oaxaca, Chiapas y Yucatán. En estos últimos algunas precipitaciones fueron de importancia.

Probabilidades para el Día y la Noche de Mañana

REGION 1	Ligeras variaciones de temperatura. Algunos nublados. Vientos débiles del Oeste.
REGION 2	Ligeras variaciones de temperatura. Algunos nublados. Vientos débiles del Oeste.
REGION 3	Ligeras variaciones de temperatura. Algunos nublados. Lluvias aisladas. Vientos moderados del Noroeste.
REGION 4	Ligeras variaciones de temperatura. Nublados. Pocas lluvias.
REGION 5	Ligeras variaciones de temperatura. Nublados. Algunas lluvias.
REGION 6	Ligeras variaciones de temperatura. Nublados. Algunas lluvias.
REGION 7	Descenso de temperatura. Algunos nublados. Lluvias aisladas. Vientos moderados del Noreste.
REGION 8	Descenso de temperatura. Nublados. Lluvias. Vientos algo fuertes el Norte.
REGION 9	Descenso de temperatura. Nublados. Lluvias. Vientos algo fuertes el Norte.
REGION 10	Descenso de temperatura. Nublados. Algunas lluvias. Vientos moderados del Este.

Los datos de Estados Unidos son proporcionados por el Weather Bureau de New Orleans.

Zincografía de la Dirección de Estudios Geográficos y Climatológicos

SERVICIO METEOROLOGICO MEXICANO

CARTA DEL TIEMPO

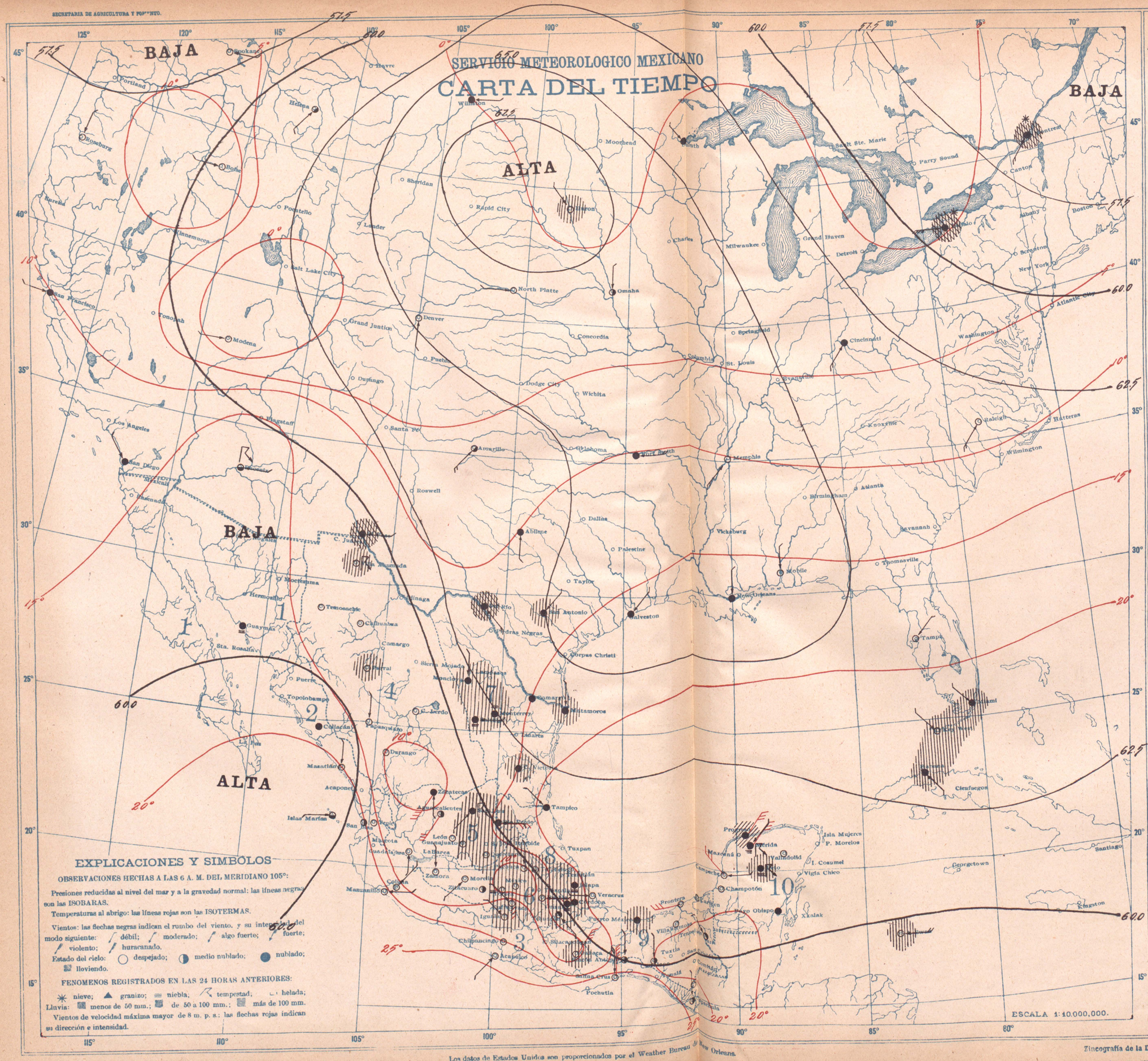

Los datos de Estados Unidos son proporcionados por el Weather Bureau de New Orleans.

LUNES 16 DE ABRIL DE 1923

	ESTACIONES	Presión al nivel del mar	TEMPERATURA Ambiente	Máxima de ayer	Mínima en 24 horas	Lluvia en 24 horas	Altura del barómetro
		700 +	°	°	°	mm.	
REGION 1	Ensenada						
	Guaymas	59.8	18	26	17	0	3
	Hermosillo						
	La Paz						10
	Mexicali						
	Sta. Rosalía						
REGION 2	Culiacán	61.0	19	30	18	0	53
	El Fuerte						
	Mazatlán	60.6	21	23	20	0	78
	San Blas	60.8	20	27	19	0	7
	Islas Marías	60.4	20	27	18	0	
REGION 3	Acapulco	58.8	24	31	23	0	7
	Chilpancingo	59.0	20	30	20	0	
	Colima	59.4	15	37	15	0	494
	Manzanillo	59.8	21	29	19	0	
	Oaxaca	59 2	15	27	15	Inap.	
	Pochutla						
	Salina Cruz	58.8	26	33	24	0	56
	Tapachula	58.4	22	32	20	0	168
REGION 4	Camargo, Chih.						
	C. Lerdo	59.2	11	30	11	0	1140
	Chihuahua	58.2	11	25	9	0	1423
	Durango	59.8	10	25	6	0	1886
	Parral				10	Inap.	
	Stgo. Papasquiaro				11	0	
	Temosachic				3	0	
	Villa González				8	2	
REGION 5	Aguascalientes	59.4	12	27	10	0	1879
	Guadalajara	59.8	12	29	11	0	1556
	Guanajuato	59.4	12	27	12	Inap.	2037
	León	59.0	13	29	10	0	1809
	Querétaro	59.3	13	28	11	Inap.	1842
	S. Luis Potosí	59.8	14	23	14	1	1877
	Zacatecas, (C. de la Bufa)	59.6	9	19	8	0	2612
REGION 6	Cuernavaca	59.0	18	27	17	0	1538
	Morelia	59.3	11	24	11	0	1933
	Pachuca	59.2	10	21	8	Inap.	2436
	Puebla	59.0	15	24	11	0.5	2150
	Tacubaya	59.0	9	26	7	1	2308
	Toluca	59.2	5	...	4	0	2375
	Tulancingo	59.8	12	24	11	Inap.	2181
REGION 7	C. Victoria	62.4	15	32	14	18	317
	Lampazos						317
	Matamoros	62.4	19	...	18	0.5	8
	Monclova				16	0	
	Monterrey	62.7	14	17	12	0.5	528
	Saltillo	61.4	8	18	6	4	1609
REGION 8	Córdoba	61.0	17	26	16	2	871
	Jalapa	61.4	15	22	13	4	1499
	Orizaba	60.4	16	24	15	2	1248
	Río Verde	60.4	16	29	15	Inap.	1012
	Tampico	62.0	21	28	21	0	8
	Tuxpan						
	Veracruz	62.0	23	25	23	0	16
REGION 9	C. del Carmen	61.6	25	29	24	0	
	Comitán						
	Frontera	61.4	23	30	21	0	2
	Puerto México	62.0	22	...	22	2	14
	Rincón Antonio	60.0	22	26	20	0	208
	S. Cristóbal						2118
	Villahermosa	61.4	22	32	22	0	20
REGION 10	Campeche	61.3	24	27	23	0	25
	Maxcanú						12
	Mérida	62.0	23	30	33	0	22
	Payo Obispo	61.6	22	29	21	0	4
	Peto	62.0	21	33	21	4	
	Progreso	62.2	23	26	23	51	14
	Valladolid	61.8	20	34	20	0	22

ESTADO GENERAL DEL TIEMPO

Los Estados del Golfo se encuentran dentro del área de un anticición poco intenso que tiene su centro en Huron, EE. UU. La región central del país y los Estados del Pacífico están en una zona de bajo barómetro que tiene un centro principal en Arizona, EE. UU. La pendiente barométrica es débil. Se registró aumento de lluvias en la Mesa Central y en la Vertiente del Golfo. En el Puerto de Veracruz hubo ráfagas fuertes del Norte. Dominó buen tiempo en las costas del Pacífico.

Probabilidades para el Día y la Noche de Mañana

REGION 1	Ligeras variaciones de temperatura. Algunos nublados. Vientos débiles del Oeste.
REGION 2	Ligeras variaciones de temperatura. Algunos nublados. Vientos débiles del Oeste.
REGION 3	Ligeras variaciones de temperatura. Algunos nublados. Pocas lluvias. Vientos débiles del Noroeste.
REGION 4	Ligeras variaciones de temperatura. Nublados. Pocas lluvias.
REGION 5	Ligeras variaciones de temperatura. Nublados. Algunas lluvias.
REGION 6	Ligeras variaciones de temperatura. Nublados. Algunas lluvias.
REGION 7	Ligeras variaciones de temperatura. Algunos nublados. Pocas lluvias. Vientos débiles del Noreste.
REGION 8	Ligeras variaciones de temperatura. Nublados. Lluvias. Vientos moderados del Noreste.
REGION 9	Ligeras variaciones de temperatura. Nublados. Algunas lluvias. Vientos moderados del Noreste.
REGION 10	Ligeras variaciones de temperatura. Nublados. Algunas lluvias. Vientos moderados del Este.

Zincografía de la Dirección de Estudios Geográficos y Climatológicos