National Oceanic and Atmospheric Administration

ERRATA NOTICE

One or more conditions of the original document may affect the quality of the image, such as:

Discolored pages
Faded or light ink
Binding intrudes into the text

This has been a co-operative project between the NOAA Central Library and the Climate Database Modernization Program, National Climate Data Center (NCDC). To view the original document, please contact the NOAA Central Library in Silver Spring, MD at (301) 713-2607 x124 or Library.Reference@noaa.gov

HOV Services
Imaging Contractor
12200 Kiln Court
Beltsville, MD 20704-1387
July 23, 2010

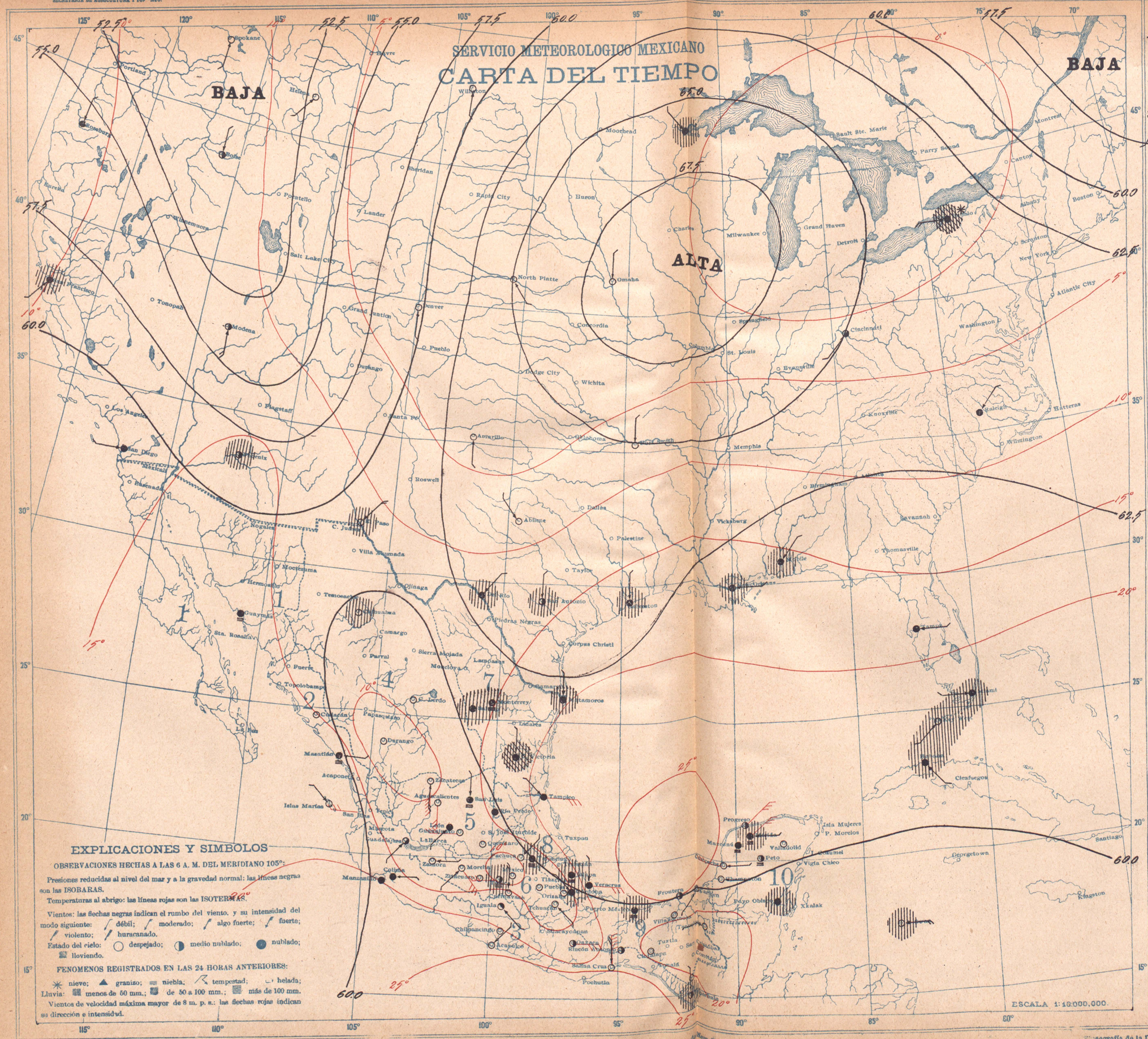

MARTES 17 DE ABRIL DE 1923

	ESTACIONES	Presión al nivel del mar	Temperatura Ambiente	Temperatura Máxima de ayer	Temperatura Mínima en últimas 24 h.	Lluvia en 24 horas	Altura del barómetro
		700 +	°	°	°	mm.	.
	Ensenada	62.2	17	24	17	0	3
	Guaymas						
	Hermosillo						10
	La Paz						
	Mexicali						
	Sta. Rosalía						
REGION 2	Culiacán	60.4	16	30	15	0	53
	El Fuerte						
	Mazatlán	60.2	19	24	19	0	78
	San Blas						7
	Islas Marías	60.2	18	28	15	0	
REGION 3	Acapulco	59.0	24	32	24	0	7
	Chilpancingo	59.2	21	30	20	0	
	Colima	59.4	18	37	16	0	494
	Manzanillo	59.0	20	31	20	0	
	Oaxaca	59.8	17	29	16	0	
	Pochutla						
	Salina Cruz	58.2	25	32	24	0	56
	Tapachula	58.6	22	32	20	Inap.	168
REGION 4	Camargo, Chih.						
	C. Lerdo	59.6	18	29	13	0	1140
	Chihuahua	58.8	11	24	10	Inap.	1423
	Durango	59.8	9	...	4	0	1886
	Parral						
	Stgo. Papasquiaro						
	Temosachic						
	Villa González						
REGION 5	Aguascalientes	59.0	12	26	10	0	1879
	Guadalajara	59.8	13	29	12	0	1556
	Guanajuato	59.4	14	26	14	0	2037
	León	59.5	16	27	13	0	1809
	Querétaro	59.0	18	27	11	0	1842
	S. Luis Potosí	58.4	12	26	12	0	1877
	Zacatecas, (C. de la Bufa)	59.2	8	19	6	0	2612
REGION 6	Cuernavaca	59.0	18	29	17	0	1538
	Morelia	59.2	12	24	11	0	1933
	Pachuca	59.8	11	27	9	0	2436
	Puebla	59.6	12	24	11	0	2150
	Tacubaya	58.9	9	25	7	0	2308
	Toluca	59.6	8	19	7	0	2375
	Tulancingo	59.8	11	25	10	Inap.	2181
REGION 7	C. Victoria	61.0	17	19	15	19	317
	Lampazos						317
	Matamoros	62.0	20	27	20	4	8
	Monclova						
	Monterrey	62.0	15	35	12	0.5	528
	Saltillo	61.1	10	22	7	0.5	1609
REGION 8	Córdoba	60.2	16	26	16	Inap.	871
	Jalapa	60.3	15	22	13	2	1499
	Orizaba	60.0	15	22	13	0	1248
	Río Verde	59.6	18	28	17	0	1012
	Tampico	60.6	22	30	21	0	8
	Tuxpan						
	Veracruz	60.6	24	26	23	0	16
REGION 9	C. del Carmen	60.6	25	30	24	0	
	Comitán						
	Frontera	59.8	24	29	22	0	2
	Puerto México	59.6	22	29	20	Inap.	14
	Rincón Antonio	59.0	21	27	18	0	208
	S. Cristóbal						2118
	Villahermosa	59.6	22	30	22	0	20
REGION 10	Campeche	60.3	24	29	24	0	25
	Maxcanú	60.2	23	35	23	0	12
	Mérida	61.0	24	32	23	0.5	22
	Payo Obispo	60.0	24	29	23	Inap.	4
	Peto	59.2	21	33	21	0	
	Progreso	61.0	23	27	22	0	14
	Valladolid	60.6	21	32	20	0	22

ESTADO GENERAL DEL TIEMPO

La pendiente barométrica es débil y asciende hacía el NE. Las presiones están relativamente altas en los Estados del NE; el resto del país está dentro de una zona de bajas presiones, que forma parte de una depresión en "garganta" que tiene su centro principal en territorio de Estados Unidos. Se registraron algunas lluvias en la Vertiente del Golfo, Península de Yucatán y en la Altiplanicie. En ésta última región dominó buen tiempo lo mismo que en los Estados del Pacífico.

Probabilidades para el Día y la Noche de Mañana

REGION 1	Ligeras variaciones de temperatura. Algunos nublados. Vientos débiles del Oeste.
REGION 2	Ligeras variaciones de temperatura. Algunos nublados. Vientos débiles del Oeste.
REGION 3	Ligeras variaciones de temperatura. Algunos nublados. Vientos débiles del Oeste.
REGION 4	Ligeras variaciones de temperatura. Algunos nublados. Pocas lluvias.
REGION 5	Ligeras variaciones de temperatura. Algunos nublados. Pocas lluvias.
REGION 6	Ligeras variaciones de temperatura. Algunos nublados. Pocas lluvias.
REGION 7	Ligeras variaciones de temperatura. Algunos nublados. Pocas lluvias. Vientos débiles del Este.
REGION 8	Ligeras variaciones de temperatura. Algunos nublados. Lluvias aisladas. Vientos débiles del Sureste.
REGION 9	Ligeras variaciones de temperatura. Algunos nublados. Lluvias aisladas. Vientos débiles del Sureste.
REGION 10	Ligeras variaciones de temperatura. Nublados. Algunas lluvias. Vientos moderados del Sureste.

Los datos de Estados Unidos son proporcionados por el Weather Bureau de New Orleans.

Cartografía de la Dirección de Estudios Geográficos y Climatológicos

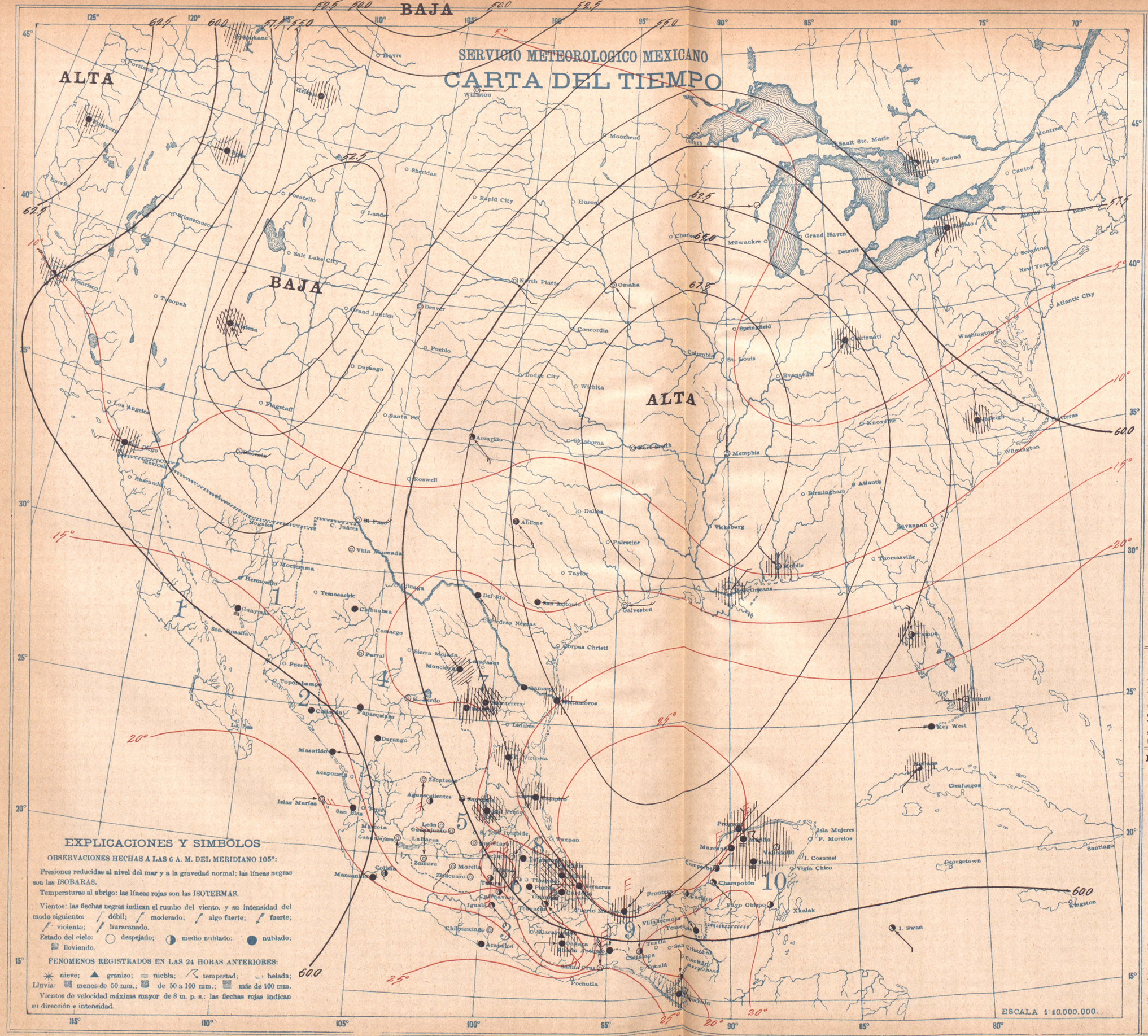

MIERCOLES 18 DE ABRIL DE 1923

	ESTACIONES	Presión al nivel del mar	Temperatura: Ambiente	Temperatura: Máxima en 24 horas	Temperatura: Mínima en 24 horas	Lluvias en 24 horas	Altura del barómetro
		+ 700	°	°	°	m m.	
REGION 1	Ensenada	59.4	19	...	17	0	3
	Guaymas						
	Hermosillo						10
	La Paz						
	Mexicali						
	Sta. Rosalía						
REGION 2	Culiacán	60.4	17	36	16	0	53
	El Fuerte						
	Mazatlán	60.6	20	34	20	0	78
	San Blas	61.0	18	26	17	0	7
	Islas Marías	60.6	20	29	18	0	
REGION 3	Acapulco	59.8	24	32	24	0	7
	Chilpancingo	59.8	21	30	20	0	
	Colima	59.6	17	36	16	0	495
	Manzanillo	59.8	20	...	19	0	
	Oaxaca	59.8	16	31	15	9	
	Pochutla						
	Salina Cruz	59.8	25	32	25	0	56
	Tapachula	59.2	23	33	21	Inap.	168
REGION 4	Camargo, Chih						
	C. Lerdo	59.9	15	27	15	0	1140
	Chihuahua	57.9	12	25	9	0	1423
	Durango	59.8	14	26	9	0	1886
	Parral				11	0	
	Stgo. Papasquiaro				8	0	
	Temosachic						
	Villa González				9	0	
REGION 5	Aguascalientes	59.6	12	27	10	0	1879
	Guadalajara	59.8	13	29	11	0	1556
	Guanajuato	59.9	13	27	12	0	2037
	León	59.8	12	28	10	0	1809
	Querétaro	59.9	13	27	12	0	1842
	S. Luis Potosí	60.0	14	...	14	0	1877
	Zacatecas (C. de la Bufa)	59.4	11	19	10	0	2612
REGION 6	Cuernavaca	59.8	18	...	17	0	1538
	Morelia	59.8	12	24	16	0	1933
	Pachuca	61.0	10	20	9	Inap.	2436
	Puebla	61.4	14	24	12	0	2150
	Tacubaya	60.7	9	26	8	2	2308
	Toluca	59.8	9	19	6	0	2675
	Tulancingo	62.4	12	25	10	0	2181
REGION 7	C. Victoria	62.4	19	24	17	2	317
	Lampazos						317
	Matamoros	64.6	20	25	20	1	8
	Monclova				11	1	
	Monterrey	62.4	18	18	15	1	528
	Saltillo	61.0	12	21	9	3	1609
REGION 8	Córdoba	61.8	19	23	18	Inap.	871
	Jalapa	62.6	14	20	14	12	1399
	Orizaba	61.6	17	28	15	6	1248
	Río Verde	60.4	15	...	17	Inap.	1012
	Tampico	62.6	24	28	22	1	8
	Tuxpan						
	Veracruz	62.6	25	26	23	Inap.	16
REGION 9	C. del Carmen	61.8	25	31	24	0	
	Comitán						
	Frontera	62.2	24	29	21	0	2
	Puerto México	62.8	26	27	23	3	14
	Rincón Antonio	59.8	24	..	24	0	208
	S. Cristóbal						2718
	Villahermosa	62.3	23	31	23	0	20
REGION 10	Campeche	62.3	24	28	24	0	25
	Maxcanú	61.2	23	...	23	0	12
	Mérida	62.4	24	31	22	Inap.	22
	Payo Obispo	61.2	23	...	22	0	4
	Peto	61.8	22	...	21	0	
	Progreso	62.8	25	30	24	Inap.	14
	Valladolid	62.0	21	34	20	3	22

ESTADO GENERAL DEL TIEMPO

Persiste la influencia del anticiclón sobre los Estados del Golfo; el centro de ALTA está hoy en Menphis, EE. UU. La pendiente barométrica es débil. En los Estados del Noroeste se nota la influencia de una depresión que tiene su centro en la región Occidental de Estados Unidos. Se registraron lluvias en la Vertiente del Golfo y algunas en la región Sur de la Mesa Central; en esta última region tuvieron carácter tempestuoso.

Probabilidades para el Día y la Noche de Mañana

REGION 1	Ligeras variaciones de temperatura. Algunos nublados. Lluvias aisladas. Vientos moderados del Noroeste.
REGION 2	Ligeras variaciones de temperatura. Nublados. Algunas lluvias. Vientos moderados del Noroeste.
REGION 3	Ligeras variaciones de temperatura. Algunos nublados. Vientos débiles del Oeste.
REGION 4	Ligeras variaciones de temperatura. Algunos nublados. Pocas lluvias.
REGION 5	Ligeras variaciones de temperatura. Algunos nublados. Pocas lluvias.
REGION 6	Ligeras variaciones de temperatura. Algunos nublados. Pocas lluvias.
REGION 7	Ligeras variaciones de temperatura. Nublados. Algunas lluvias. Vientos moderados del Sureste.
REGION 8	Ligeras variaciones de temperatura. Nublados. Algunas lluvias. Vientos moderados del Sureste.
REGION 9	Ligeras variaciones de temperatura. Nublados. Algunas lluvias. Vientos moderados del Sureste.
REGION 10	Ligeras variaciones de temperatura. Nublados. Algunas lluvias. Vientos moderados del Sureste.

Los datos de Estados Unidos son proporcionados por el Weather Bureau de New Orleans.

Tincografía de la Dirección de Estudios Geográficos y Climatológicos

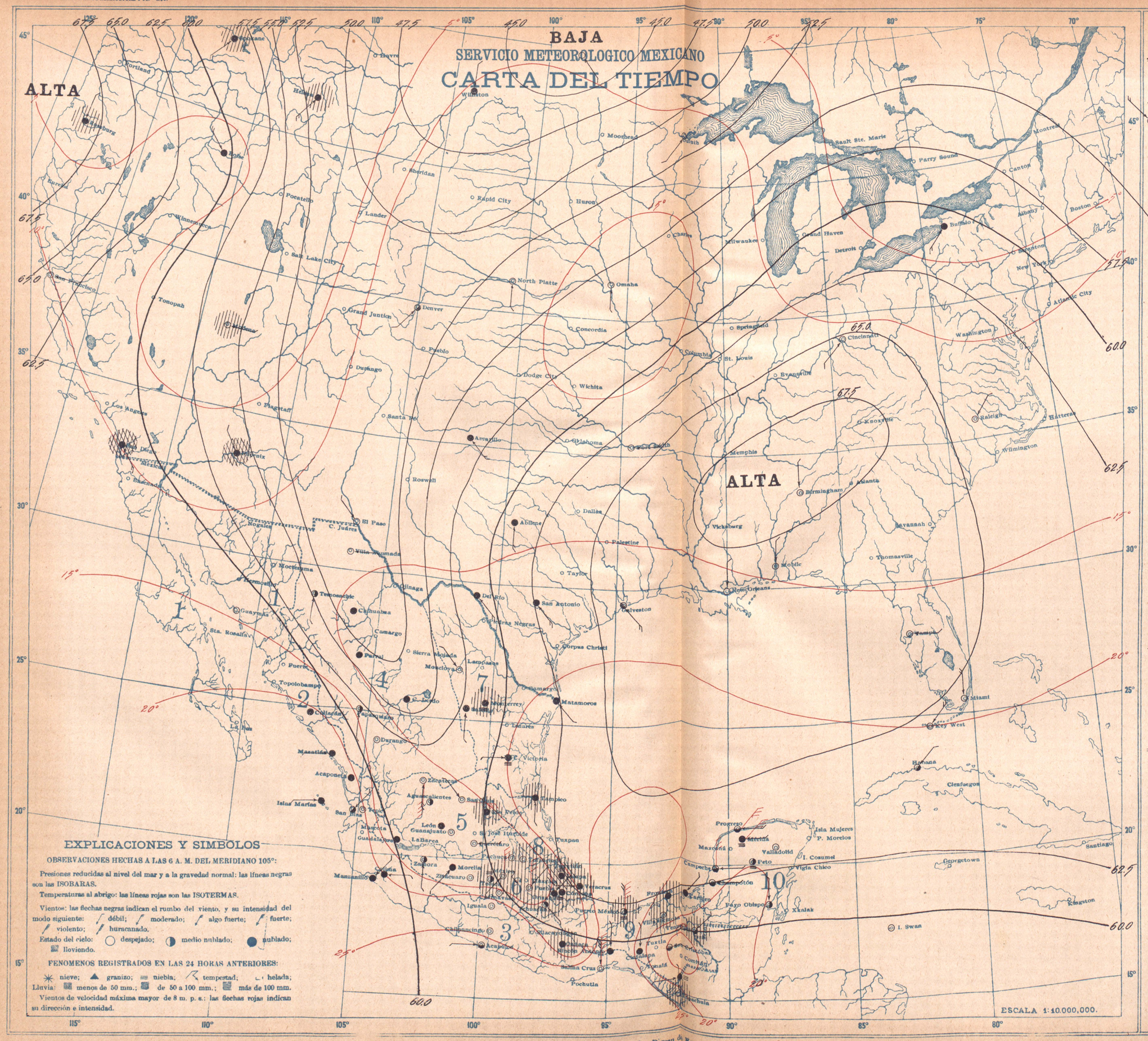

JUEVES 19 DE ABRIL DE 1923

	ESTACIONES	Presión al nivel del mar	Temperatura: Ambiente	Temperatura: Máxima de ayer	Temperatura: Mínima en últimas 24 h.	Lluvia en 24 horas	Altura del barómetro
		+ 700	°	°	°	m m.	
REGION 1	Ensenada	60.2	16	25	16	0	3
	Guaymas						
	Hermosillo						10
	La Paz						
	Mexicali						
	Sta. Rosalía						
REGION 2	Culiacán	60.8	20	30	20	0	53
	El Fuerte						
	Mazatlán	61.2	21	23	21	0	78
	San Blas	61.4	22	27	21	0	7
	Islas Marías	61.4	21	28	18	0	
REGION 3	Acapulco	59.8	26	31	26	0	7
	Chilpancingo	59.8	21	31	21	0	
	Colima	60.8	16	37	16	0	495
	Manzanillo	60.8	20	30	18	0	
	Oaxaca	59.0	16	28	16	Inap.	
	Pochutla						
	Salina Cruz	59.2	26	32	26	0	56
	Tapachula	58.0	23	34	20	Inap.	168
REGION 4	Camargo, Chih	58.3	19	32	18	0	1140
	C. Lerdo	53.6	16	27	14	0	1423
	Chihuahua	51.6	16	27	14	0	1423
	Durango	59.8	12	31	8	0	1886
	Parral				10	0	
	Stgo. Papasquiaro				12	0	
	Temosachic				4	0	
	Villa González				11	0	
REGION 5	Aguascalientes	58.0	13	31	11	0	1878
	Guadalajara	59.6	14	31	12	0	1556
	Guanajuato	59.8	14	...	14	0	2037
	León	59.8	15	30	13	0	1809
	Querétaro	59.8	13	27	12	0	1842
	S. Luis Potosí	59.8	13	25	13	0	1877
	Zacatecas (C. de la. Bufa)	57.8	11	20	11	0	2612
REGION 6	Cuernavaca	59.8	18	28	18	0	1538
	Morelia	59 6	13	25	12	0	1933
	Pachuca	60.2	10	20	8	0	2436
	Puebla	60.4	14	25	11	1	2150
	Tacubaya	60.2	10	26	9	6	2308
	Toluca	59.8	13	20	8	Inap.	2675
	Tulancingo	60.4	12	24	10	0	2181
REGION 7	C. Victoria	60.8	20	28	17	0	317
	Lampazos						317
	Matamoros	62.2	21	27	20	0	8
	Monclova				13	0	
	Monterrey	59.2	18	20	17	1	528
	Saltillo	58.1	17	25	16	0	1609
REGION 8	Córdoba	62.4	18	22	17	2	871
	Jalapa	62.0	15	19	15	5	1399
	Orizaba	61.8	16	21	15	15	1248
	Río Verde	60.0	15	26	15	Inap.	1012
	Tampico	61.6	23	27	22	1	8
	Tuxpan						
	Veracruz	62.6	23	25	23	Inap.	16
REGION 9	C. del Carmen	62.4	24	29	23	0	
	Comitán						
	Frontera	62.2	24	29	23	Inap.	2
	Puerto México	62.2	26	29	24	0	14
	Rincón Antonio	59.8	26	26	21	0	208
	S. Cristóbal	59.6	15	26	11	0	2118
	Villahermosa	62 0	22	28	22	21	20
REGION 10	Campeche	62.9	23	28	23	0	25
	Maxcanú						12
	Mérida	63.8	21	29	19	0	22
	Payo Obispo	62.0	22	30	21	0	4
	Peto	62.8	20	32	20	0	
	Progreso	63.8	21	26	21	0	14
	Valladolid	63.6	19	34	18	0	22

ESTADO GENERAL DEL TIEMPO

Una intensa depresión con centro en Winnipeg, EE. UU., se encuentra influenciando la República. El anticiclón persiste cubriendo la región del Golfo. La pendiente barométrica se ha intensificado. Se registraron lluvias en la Vertiente del Golfo, en la Mesa Central y en los Estados de Oaxaca y Chiapas. En el Estado de Oaxaca se registraron granizadas, siendo intensas en los Distritos da Miahuatlán, Ejutla, Ocotlán y Huajuapan.

Probabilidades para el Día y la Noche de Mañana

REGION 1	Ligeras variaciones de temperatura. Nublados. Algunas lluvias. Vientos moderados del Noroeste.
REGION 2	Ligeras variaciones de temperatura. Nublados. Algunas lluvias. Vientos moderados del Noroeste.
REGION 3	Ligeras variaciones de temperatura. Nublados. Algunas lluvias. Vientos moderados del Oeste.
REGION 4	Ligeras variaciones de temperatura. Nublados. Algunas lluvias.
REGION 5	Ligeras variaciones de temperatura. Algunos nublados. Pocas lluvias.
REGION 6	Ligeras variaciones de temperatura. Algunos nublados. Pocas lluvias.
REGION 7	Ligeras variaciones de temperatura. Nublados. Algunas lluvias. Vientos algo fuertes del Sureste.
REGION 8	Ligeras variaciones de temperatura. Algunos nublados. Pocas lluvias. Vientos moderados del Sureste.
REGION 9	Ligeras variaciones de temperatura. Algunos nublados. Pocas lluvias. Vientos moderados del Sureste.
REGION 10	Ligeras variaciones de temperatura. Nublados. Algunas lluvias. Vientos moderados del Este.

Los datos de Estados Unidos son proporcionados por el Weather Bureau de New Orleans.

Xincografía de la Dirección de Estudios Geográficos y Climatológicos

Los datos de Estados Unidos son proporcionados por el Weather Bureau de New Orleans.

VIERNES 20 DE ABRIL DE 1923

	ESTACIONES	Presión en nivel del mar	Temperatura: Ambiente	Temperatura: Máxima de ayer	Temperatura: Mínima en 24 h.	Lluvias en 24 horas	Altura del barómetro
		+ 700	°	°	°	m m.	
REGION 1	Ensenada	61.4	16	25	16	0	3
	Guaymas						
	Hermosillo						10
	La Paz						
	Mexicali						
	Sta. Rosalía						
REGION 2	Culiacán	60.0	15	27	14	0	53
	El Fuerte						
	Mazatlán	59.6	19	22	19	Inap.	78
	San Blas	59.6	21	27	21	0	7
	Islas Marías	59.8	22	25	19	0	
REGION 3	Acapulco	58.2	24	31	23	0	7
	Chilpancingo	58.8	21	30	21	0	
	Colima	58.8	19	36	18	0	495
	Manzanillo	58.8	21	29	21	0	
	Oaxaca	57.8	18	30	18	0	
	Pochutla						
	Salina Cruz	57.4	25	33	25	0	56
	Tapachula	57.6	23	34	21	0.5	168
REGION 4	Camargo, Chih						
	C. Lerdo	55.1	18	31	15	0	1140
	Chihuahua	54.2	10	26	8	0	1423
	Durango	57.0	11	23	4	0	1886
	Parral				10	0	
	Stgo. Papasquiaro				10	0	
	Temosachic						
	Villa González				7	0	
REGION 5	Aguascalientes	58.0	13	27	11	0	1878
	Guadalajara	58.0	15	29	14	0	1556
	Guanajuato	57.5	14	27	14	0	2037
	León	58.5	15	28	12	0	1808
	Querétaro	57.4	14	28	13	0	1842
	S. Luis Potosí	55.5	16	27	16	Inap.	1877
	Zacatecas (C. de la Bufa)	57 5	8	19	7	0	2612
REGION 6	Cuernavaca	58.0	18	28	18	0	1538
	Morelia	58 0	14	25	13	0	1933
	Pachuca	57.8	11	23	8	8	2436
	Puebla	57.7	14	24	14	0	2150
	Tacubaya	57.8	11	25	9	2	2308
	Toluca	58.0	11	19	8	Inap.	2675
	Tulancingo	57.4	15	19	13	Inap.	2181
REGION 7	C. Victoria	53.0	20	29	19	Inap.	317
	Lampazos						317
	Matamoros	53.4	24	28	23	Inap.	8
	Monclova				19	0	
	Monterrey	52.6	18	24	17	0	528
	Saltillo	55 1	17	25	16	0	1609
REGION 8	Córdoba	57.3	19	26	17	Inap.	871
	Jalapa	57.4	16	20	15	Inap.	1399
	Orizaba	57.6	17	22	16	0	1248
	Río Verde	55.8	15	29	14	0	1012
	Tampico	55.2	23	28	23	0	8
	Tuxpan						
	Veracruz	57.4	23	26	23	0	16
REGION 9	C. del Carmen	58.2	24	30	23	0	
	Comitán	57.8	23	30	21	0	2
	Frontera	58.0	25	30	25	Inap.	14
	Puerto México	58.0	23	27	21	0	208
	Rincón Antonio	57.8	13	26	7	0	2718
	S. Cristóbal	58.0	22	30	22	0	20
	Villahermosa						
REGION 10	Campeche	59.1	24	27	23	0	25
	Maxcanú	60.4	20	34	20	0	12
	Mérida	60.2	21	30	19	0	22
	Payo Obispo	59.6	25	29	24	0	4
	Peto	60.1	19	32	17	0	
	Progreso	60.4	19	25	19	0	14
	Valladolid	60.6	17	34	15	0	22

ESTADO GENERAL DEL TIEMPO

El país se encuentra bajo la influencia de una depresión intensa que tiene su centro en Amarillo, EE. UU. con presión de 745.2 mm. Las costas de Tamaulipas fueron azotadas por vientos violentos del Sur. Las lluvias fueron escasas habiendo disminución de ellas en la vertiente del Golfo, y ligero aumento en la Altiplanicie. Las temperaturas se encuentran altas en general.

Probabilidades para el Día y la Noche de Mañana

REGION 1	Ligeras variaciones de temperatura. Nublados. Pocas lluvias. Vientos moderados del Noroeste.
REGION 2	Ligeras variaciones de temperatura. Algunos nublados. Pocas lluvias. Vientos moderados del Noroeste.
REGION 3	Ligeras variaciones de temperatura. Algunos nublados. Pocas lluvias. Vientos moderados del Suroeste.
REGION 4	Descenso de temperatura. Algunos nublados. Pocas lluvias.
REGION 5	Ligeras variaciones de temperatura. Algunos nublados. Pocas lluvias.
REGION 6	Ligeras variaciones de temperatura. Algunos nublados. Pocas lluvias.
REGION 7	Ligeras variaciones de temperatura. Algunos nublados. Pocas lluvias. Vientos moderados del Suroeste.
REGION 8	Ligeras variaciones de temperatura. Algunos nublados. Pocas lluvias. Vientos moderados del Sur.
REGION 9	Ligeras variaciones de temperatura. Algunos nublados. Pocas lluvias. Vientos débiles del Sur.
REGION 10	Ligeras variaciones de temperatura. Nublados. Algunas lluvias. Vientos moderados del Este.

Tincografía de la Dirección de Estudios Geográficos y Climatológicos

SABADO 21 DE ABRIL DE 1923

	ESTACIONES	Presión al nivel del mar	Temperatura Ambiente	Temperatura Máxima de ayer	Temperatura Mínima en últimas 12 h.	Lluvias en 24 horas	Altura del barómetro
		+ 700	°	°	°	m m.	
REGION 1	Ensenada	58.0	17	24	16	0	3
	Guaymas						
	Hermosillo	58.4	11	...	10	0	10
	La Paz						
	Mexicali						
	Sta. Rosalía						
REGION 2	Culiacán	58.6	14	...	14	0	53
	El Fuerte	58.0	20	23	18	0	78
	Mazatlán	58.0	20	27	19	0	7
	San Blas	58.2	17	...	17	0	
	Islas Marías						
REGION 3	Acapulco	56.8	24	33	24	0	7
	Chilpancingo	57.0	16	29	16	0	
	Colima	57.8	19	26	18	0	495
	Manzanillo	57.6	20	...	20	0	
	Oaxaca	57.0	16	29	15	0	
	Pochutla	56.6	26	34	26	Inap.	56
	Salina Cruz	56.8	23	...	21	0	168
	Tapachula						
REGION 4	Camargo, Chih	56.6	12	31	12	0	1140
	C. Lerdo	55.0	11	24	9	0	1423
	Chihuahua	57 8	10	26	6	0	1886
	Durango				8	0	
	Parral				7	0	
	Stgo. Papasquiaro						
	Temosachic				8	0	
	Villa González						
REGION 5	Aguascalientes	57.8	15	27	14	0	1878
	Guadalajara	57.6	16	28	15	0	1556
	Guanajuato	57.8	15	26	14	0	2037
	León	57.6	15	28	13	0	1809
	Querétaro	57.6	16	27	15	Inap.	1842
	S. Luis Potosí	57.5	19	25	19	0	1877
	Zacatecas (C. de la Bufa)	57 6	10	19	9	0	2612
REGION 6	Cuernavaca	57.6	19	29	18	0	1538
	Morelia	58 0	15	25	14	0	1933
	Pachuca						2436
	Puebla	56.8	12	...	12	0	2150
	Tacubaya	57.9	11	25	9	0	2308
	Toluca	57.8	9	20	6	0	2675
	Tulancingo	56.0	15	29	12	0	2181
REGION 7	C. Victoria	56.0	21	33	19	0	317
	Lampazos						317
	Matamoros	56.8	23	32	22	0	8
	Monclova						
	Monterrey	56.4	18	31	18	0	528
	Saltillo	55.4	16	19	11	0	1609
REGION 8	Córdoba	55.6	20	29	19	Inap.	871
	Jalapa	55.8	21	26	19	Inap.	1399
	Orizaba	56.0	22	27	19	7	1248
	Río Verde	57.0	19	...	18	0	1012
	Tampico	55.8	25	30	23	0	8
	Tuxpan						
	Veracruz	54.4	24	29	24	0	16
REGION 9	C. del Carmen	56.0	25	34	24	0	
	Comitán						
	Frontera	55.8	24	33	21	0	2
	Puerto México	55.4	25	34	23	Inap.	14
	Rincón Antonio						208
	S. Cristóbal						2118
	Villahermosa	55.2	21	30	21	0	20
REGION 10	Campeche	57.5	25	32	24	0	25
	Maxcanú	58.4	23	..	23	0	12
	Mérida	58.6	23	33	22	0	22
	Payo Obispo	58.0	26	...	25	0	4
	Peto	58 2	22	..	20	0	
	Progreso	58.4	23	31	22	0	14
	Valladolid	59.0	20	34	20	0	22

ESTADO GENERAL DEL TIEMPO

El descenso de presiones ha continuado en la República. La pendiente barométrica es débil. Cerca de Veracruz existe un centro relativo de bajas presiones unido por una depresión en garganta al centro que domina el tiempo en EE. UU. Las lluvias fueron escasas, se registraron algunas en los Estados del Golfo y en la Mesa Central.

Probabilidades para el Día y la Noche de Mañana

REGION 1	Ligeras variaciones de temperatura. Algunos nublados. Pocas lluvias. Vientos moderados del Oeste.
REGION 2	Ligeras variaciones de temperatura. Algunos nublados. Pocas lluvias. Vientos moderados del Oeste.
REGION 3	Ligeras variaciones de temperatura. Algunos nublados. Pocas lluvias. Vientos moderados del Oeste.
REGION 4	Ligeras variaciones de temperatura. Nublados. Pocas lluvias.
REGION 5	Ligeras variaciones de temperatura. Algunos nublados. Pocas lluvias.
REGION 6	Ligeras variaciones de temperatura. Algunos nublados. Pocas lluvias.
REGION 7	Ligeras variaciones de temperatura. Algunos nublados. Pocas lluvias. Vientos moderados del Sureste.
REGION 8	Ligeras variaciones de temperatura. Nublados. Pocas lluvias. Vientos moderados del Sureste.
REGION 9	Ligeras variaciones de temperatura. Nublados. Pocas lluvias. Vientos moderados del Sureste.
REGION 10	Ligeras variaciones de temperatura. Nublados. Algunas lluvias. Vientos moderados del Sureste.

Los datos de Estados Unidos son proporcionados por el Weather Bureau de New Orleans.

Zincografía de la Dirección de Estudios Geográficos y Climatológicos

DOMINGO 22 DE ABRIL DE 1923

	ESTACIONES	Presión al nivel del mar	Temperatura: Ambiente	Temperatura: Máxima de ayer	Temperatura: Mínima en últimas 12 h.	Lluvias en 24 horas	Altura del barómetro
		+ 700	°	°	°	m m.	
REGION 1	Ensenada	56.8	18	25	17	0	3
	Guaymas						
	Hermosillo	58.8	17	31	16	0	10
	La Paz						
	Mexicali						
	Sta. Rosalía						
REGION 2	Culiacán	58.8	23	32	23	0	53
	El Fuerte						
	Mazatlán	58.4	21	24	20	0	78
	San Blas	58.8	22	25	24	Inap.	7
	Islas Marías						
REGION 3	Acapulco	57.8	24	30	24	0	7
	Chilpancingo	57.5	18	30	17	0	
	Colima	57.6	19	33	18	0	496
	Manzanillo	57.6	20	28	19	0	
	Oaxaca	57.0	17	32	16	2	
	Pochutla						
	Salina Cruz	56.8	26	28	25	0	56
	Tapachula	57.6	24	34	22	Inap.	168
REGION 4	Camargo, Chih						
	C. Lerdo	53.2	24	29	23	0	1140
	Chihuahua	51.0	16	27	14	0	1423
	Durango	57.3	14	22	13	0	1886
	Parral				8	0	
	Stgo. Papasquiaro				5	0	
	Temosachic						
	Villa González				9	0	
REGION 5	Aguascalientes	56.0	15	26	14	0	1878
	Guadalajara	57.2	18	27	16	0	1556
	Guanajuato	56.8	14	25	14	Inap.	2037
	León	56.4	13	27	12	0	1806
	Querétaro	57.0	15	26	15	Inap.	1842
	S. Luis Potosí	56.0	17	27	17	0	1877
	Zacatecas (C. de la Bufa)	55.5	10	17	9	Inap.	2612
REGION 6	Cuernavaca	57.3	21	30	20	0	1538
	Morelia	57.3	13	24	12	Inap.	1933
	Pachuca	56.9	11	24	10	Inap.	2436
	Puebla	56.9	14	26	12	0	2150
	Tacubaya	57.1	10	24	9	Inap.	2308
	Toluca	57.2	11	19	9	Inap.	2675
	Tulancingo	57.0	15	27	12	4	2181
REGION 7	C. Victoria	55.0	22	32	19	0	317
	Lampazos						317
	Matamoros	55.0	25	33	24	0	8
	Monclova				18	0	
	Monterrey	54.6	19	26	19	0	528
	Saltillo	54.0	18	29	16	0	1608
REGION 8	Córdoba	56.5	20	32	21	6	871
	Jalapa	56.5	18	29	17	6	1399
	Orizaba	56.6	19	29	17	3	1248
	Río Verde	56.0	18	31	17	0	1012
	Tampico	55.5	25	29	24	Inap.	8
	Tuxpan						
	Veracruz	56.2	25	28	25	0	16
REGION 9	C. del Carmen	57.6	25	34	24	0	
	Comitán						
	Frontera	57.4	24	34	21	0	2
	Puerto México	57.0	24	35	24	0	14
	Rincón Antonio	56.5	26	28	22	0	208
	S. Cristóbal	57.0	10	27	8	0	2118
	Villahermosa	57.2	25	31	25	0	20
REGION 10	Campeche	58.0	25	32	24	0	25
	Maxcanú	58.0	24	34	22	0	12
	Mérida	59.0	24	33	22	0	22
	Payo Obispo	58.8	27	30	24	0	4
	Peto	58.8	22	34	21	0	
	Progreso	59.2	23	32	22	0	14
	Valladolid	59.6	21	34	20	0	22

ESTADO GENERAL DEL TIEMPO

Las presiones continuaron bajas en los Estados fronterizos, se inicia ligero ascenso al NW. de Estados Unidos. Las precipitaciones fueron de poca importancia, registrándose aumento de ellas en la Mesa Central y en el Estado de Nayarit; hubo algunas en la región Sur del Estado de Tamaulipas y en el de Veracruz, en este último fueron de carácter tempestuoso, habiendo granizada en Jalapa.

Probabilidades para el Día y la Noche de Mañana

REGION 1	Descenso de temperatura. Algunos nublados. Vientos moderados del Noroeste.
REGION 2	Ligeras variaciones de temperatura. Algunos nublados. Pocas lluvias. Vientos moderados del Noreste.
REGION 3	Ligeras variaciones de temperatura. Nublados. Algunas lluvias. Vientos débiles del Norte.
REGION 4	Ascenso de temperatura. Dominará buen tiempo.
REGION 5	Ascenso de temperatura. Algunos nublados. Pocas lluvias.
REGION 6	Ascenso de temperatura. Algunos nublados. Lluvias aisladas.
REGION 7	Ascenso de temperatura. Algunos nublados. Lluvias aisladas. Vientos moderados del Sureste.
REGION 8	Ligeras variaciones de temperatura. Algunos nublados. Lluvias aisladas. Vientos moderados del Sureste.
REGION 9	Ligeras variaciones de temperatura. Algunos nublados. Lluvias aisladas. Vientos moderados del Sureste.
REGION 10	Ligeras variaciones de temperatura. Algunos nublados. Lluvias aisladas. Vientos moderados del Este.

Los datos de Estados Unidos son proporcionados por el Weather Bureau de New Orleans.

Zincografía de la Dirección de Estudios Geográficos y Climatológicos

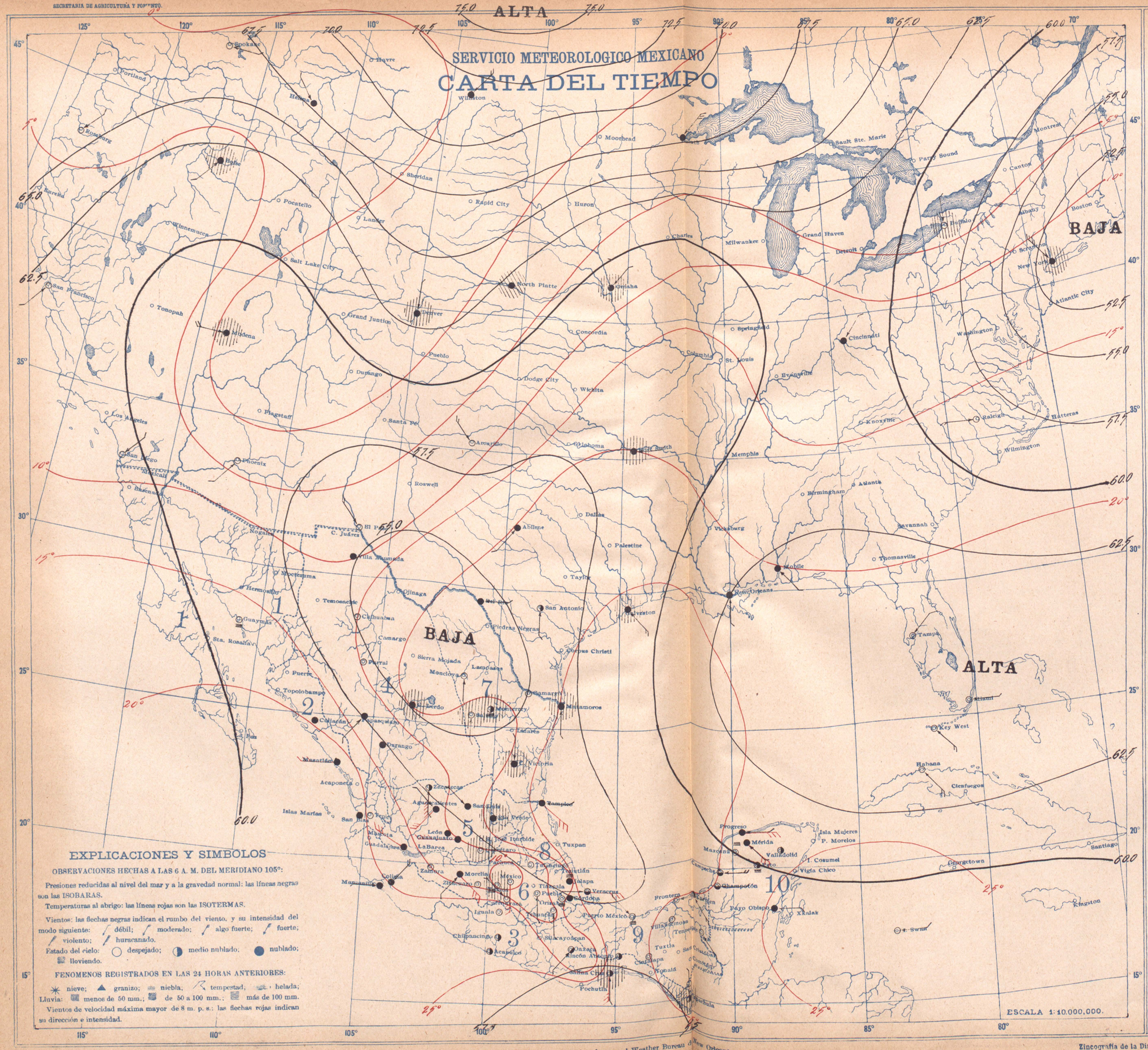

LUNES 23 DE ABRIL DE 1923

	ESTACIONES	Presión al nivel del mar	Temperatura: Ambiente	Temperatura: Máxima de ayer	Temperatura: Mínima en últimas 24 h.	Lluvias en 24 horas	Altura del barómetro
		+ 700	°	°	°	m m.	
REGION 1	Ensenada	59.0	17	24	17	0	3
	Guaymas						
	Hermosillo						10
	La Paz						
	Mexicali						
	Sta. Rosalía						
REGION 2	Culiacán	58.8	20	31	19	0	53
	El Fuerte						
	Mazatlán	59.0	21	24	21	0	78
	San Blas	58.2	21	29	20	0	7
	Islas Marías						
REGION 3	Acapulco	59.6	23	32	23	0	7
	Chilpancingo	58.6	22	31	17	0	
	Colima	58.0	19	27	19	0	495
	Manzanillo	58.0	22	30	21	0	
	Oaxaca	57.6	17	30	17	0	
	Pochutla						
	Salina Cruz	57.4	27	28	26	Inap.	56
	Tapachula	57.8	24	32	22	Inap.	168
REGION 4	Camargo, Chih						
	C. Lerdo	55.0	20	31	20	0	1140
	Chihuahua	54.7	15	27	13	0	1423
	Durango	57.6	13	23	7	0	1886
	Parral						
	Stgo. Papasquiaro				14	0	
	Temosachic						
	Villa González				3	0	
REGION 5	Aguascalientes	57.8	13	26	13	0	1878
	Guadalajara	57.8	16	27	15	0	1556
	Guanajuato	57.6	14	23	13	0	2037
	León	57.6	15	28	12	0	1808
	Querétaro	57.6	15	26	13	Inap.	1842
	S. Luis Potosí	57.0	17	26	16	0	1877
	Zacatecas (C. de la Bufa)	57.4	11	27	10	0	2612
REGION 6	Cuernavaca	58.0	20	30	19	0	1538
	Morelia	58.2	13	25	13	0	1933
	Pachuca						2436
	Puebla	57.8	13	26	12	0	2150
	Tacubaya	58.1	9	27	8	0	2308
	Toluca	58.0	8	...	6	0	2675
	Tulancingo	57.4	13	30	11	0	2181
REGION 7	C. Victoria	55.8	22	34	19	0.5	317
	Lampazos						317
	Matamoros	57.2	25	...	24	Inap.	8
	Monclova				21	0	
	Monterrey	54.9	19	28	18	Inap.	528
	Saltillo	54 8	18	27	16	Inap.	1609
REGION 8	Córdoba	57.6	22	31	22	0	871
	Jalapa	57.2	19	28	18	0	1399
	Orizaba	57.6	20	27	19	0	1248
	Río Verde	56.0	21	34	20	0	1012
	Tampico	56.6	26	32	24	0	8
	Tuxpan						
	Veracruz	57.0	26	28	25	0	16
REGION 9	C. del Carmen	57.8	25	34	24	0	
	Comitán						
	Frontera	57.8	24	34	21	0	2
	Puerto México	57.6	27	...	24	0	14
	Rincón Antonio	57.6	27	28	24	0	208
	S. Cristóbal						2718
	Villahermosa	58 0	22	32	25	0	20
REGION 10	Campeche	57.7	25	34	25	0	25
	Maxcanú	60.2	23	36	23	0	12
	Mérida	60.4	25	34	23	0	22
	Payo Obispo	59.6	27	30	26	0	4
	Peto	60.0	24	32	21	0	
	Progreso	60.6	23	33	23	0	14
	Valladolid	60.4	23	34	21	0	22

ESTADO GENERAL DEL TIEMPO

Una depresión que tiene su centro cerca de Chihuahua, domina el tiempo en la República. La pendiente barométrica es débil. Las lluvias disminuyeron en la Mesa Central, aumentaron en los Estados del NE. Las temperaturas ascendieron en el Istmo de Tehuantepec, comienzan a descender en los Estados del NW.

Probabilidades para el Día y la Noche de Mañana

REGION 1	Ligeras variaciones de temperatura. Algunos nublados. Vientos moderados del Noroeste.
REGION 2	Ligeras variaciones de temperatura. Algunos nublados. Pocas lluvias. Vientos moderados del Noroeste.
REGION 3	Ligeras variaciones de temperatura. Algunos nublados. Pocas lluvias. Vientos moderados del Noroeste.
REGION 4	Descenso de temperatura. Dominará buen tiempo.
REGION 5	Ligeras variaciones de temperatura. Dominará buen tiempo.
REGION 6	Ligeras variaciones de temperatura. Algunos nublados. Pocas lluvias.
REGION 7	Ligeras variaciones de temperatura. Algunos nublados. Pocas lluvias. Vientos moderados del Sureste.
REGION 8	Ligeras variaciones de temperatura. Algunos nublados. Vientos débiles del Sur.
REGION 9	Ligeras variaciones de temperatura. Algunos nublados. Vientos débiles del Sur.
REGION 10	Ligeras variaciones de temperatura. Nublados. Algunas lluvias. Vientos moderados del Sureste.

NOTA.—Probablemente comenzará a soplar NORTE en las costas del Golfo en la tarde del día 24 o el día 25.

Los datos de Estados Unidos son proporcionados por el Weather Bureau de New Orleans.

Zincografía de la Dirección de Estudios Geográficos y Climatológicos

SERVICIO METEOROLOGICO MEXICANO

CARTA DEL TIEMPO

EXPLICACIONES Y SIMBOLOS

OBSERVACIONES HECHAS A LAS 6 A. M. DEL MERIDIANO 105°:

Presiones reducidas al nivel del mar y a la gravedad normal: las líneas negras son las ISOBARAS.

Temperaturas al abrigo: las líneas rojas son las ISOTERMAS.

Vientos: las flechas negras indican el rumbo del viento, y su intensidad del modo siguiente: débil; moderado; algo fuerte; fuerte; violento; huracanado.

Estado del cielo: despejado; medio nublado; nublado; lloviendo.

FENOMENOS REGISTRADOS EN LAS 24 HORAS ANTERIORES:

nieve; granizo; niebla; tempestad; helada;

Lluvia: menos de 50 mm.; de 50 a 100 mm.; más de 100 mm.

Vientos de velocidad máxima mayor de 8 m. p. s.: las flechas rojas indican su dirección e intensidad.

MARTES 24 DE ABRIL DE 1923

	ESTACIONES	Presión al nivel del mar	Temperatura: Ambiente	Temperatura: Máxima de ayer	Temperatura: Mínima en última 12 h.	Lluvias en 24 horas	Altura del barómetro
	BAJA	+ 700	°	°	°	m m	
REGION 1	Ensenada	59.0	17	25	16	0	3
	Guaymas						
	Hermosillo						10
	La Paz						
	Mexicali						
	Sta. Rosalía						
REGION 2	Culiacán	59.4	17	31	17	0	53
	El Fuerte						
	Mazatlán	59.6	20	23	19	0	78
	San Blas	59.4	21	25	20	0	7
	Islas Marías	59.8	21	26	17	0	
REGION 3	Acapulco	58.0	24	30	23	0	7
	Chilpancingo	58.2	22	30	21	0	
	Colima	58.6	20	27	19	0	495
	Manzanillo	58.8	21	31	20	0	
	Oaxaca	58.0	16	32	16	22	
	Pochutla						
	Salina Cruz	57.2	26	29	24	0	56
	Tapachula	57.4	24	34	22	0.5	168
REGION 4	Camargo, Chih						
	C. Lerdo	57.1	17	32	17	0	1140
	Chihuahua	56.7	15	28	13	0	1423
	Durango	58.4	12	25	5	0	1886
	Parral				11	0	
	Sgto. Papasquiaro				10	0	
	Temosachic				2	0	
	Villa González				7	0	
REGION 5	Aguascalientes	57.8	16	27	16	0	1879
	Guadalajara	58.2	16	30	15	Inap.	1556
	Guanajuato	56.2	15	29	13	0	2037
	León	58.0	16	31	13	0	1809
	Querétaro	58.2	15	26	13	0	1842
	S. Luis Potosí	57.8	15	28	15	Inap.	1877
	Zacatecas (C. de la Bufa)	57.8	12	18	10	0	2612
REGION 6	Cuernavaca	58.3	20	30	19	0	1538
	Morelia	58.4	13	27	12	0	1933
	Pachuca	58.6	12	22	10	4	2436
	Puebla	58.4	13	27	13	0.5	2150
	Tacubaya	58.5	10	28	9	Inap.	2308
	Toluca	58.3	11	22	7	0	2675
	Tulancingo	58.8	13	28	10	Inap.	2181
REGION 7	C. Victoria	57.6	23	35	20	3	317
	Lampazos						317
	Matamoros	58.0	24	32	24	0.5	8
	Monclova				20	0	
	Monterrey	57.4	21	31	19	0	528
	Saltillo	57.4	19	26	14	2	1609
REGION 8	Córdoba	58.3	21	30	20	0	871
	Jalapa	58.0	19	27	18	0	1399
	Orizaba	58.7	20	27	19	0	1248
	Río Verde	58.0	17	34	16	0	1012
	Tampico	58.4	26	32	25	0	8
	Tuxpan						
	Veracruz	58.2	26	28	26	0	16
REGION 9	C. del Carmen	58.8	25	35	24	0	
	Comitán						
	Frontera	58.2	24	34	21	0	2
	Puerto México	58.2	26	...	24	0	14
	Rincón Antonio	57.8	24	30	20	0	208
	S. Cristóbal	58.0	13	27	7	0	2118
	Villahermosa	58.0	22	31	25	0	20
REGION 10	Campeche	59.3	25	33	21	0	25
	Maxcanú	60.0	23	37	22	0	12
	Mérida	60.6	24	35	22	0	22
	Payo Obispo	59.8	26	29	25	0	4
	Peto	59.8	21	34	20	0	
	Progreso	60.6	23	33	22	0	14
	Valladolid	60.6	21	34	19	0	22

ESTADO GENERAL DEL TIEMPO

Las presiones ascendieron ligeramente en la mayor parte de las Estaciones. La depresión que se encontraba cerca de Chihuahua ha disminuido ligeramente, pero no ha cambiado de lugar. La pendiente barométrica es débil; las temperaturas variaron poco. Se notó aumento ligero de lluvias en la región Norte de la Vertiente del Golfo y en la Mesa Central. Dominó buen tiempo en los Estados del NW.

Probabilidades para el Día y la Noche de Mañana

REGION 1	Ligeras variaciones de temperatura. Dominará buen tiempo. Vientos moderados del Noroeste.
REGION 2	Ligeras variaciones de temperatura. Algunos nublados. Vientos moderados del Noroeste.
REGION 3	Ligeras variaciones de temperatura. Nublados. Pocas lluvias. Vientos algo fuertes el Norte.
REGION 4	Descenso de temperatura. Dominará buen tiempo.
REGION 5	Ligeras variaciones de temperatura. Nublados. Pocas lluvias.
REGION 6	Ligeras variaciones de temperatura. Nublados. Algunas lluvias.
REGION 7	Descenso de temperatura. Nublados. Lluvias. Vientos moderados del Norte.
REGION 8	Descenso de temperatura. Nublados. Lluvias. Vientos algo fuertes el Norte.
REGION 9	Descenso de temperatura. Nublados. Lluvias. Vientos algo fuertes el Norte.
REGION 10	Ligeras variaciones de temperatura. Nublados. Algunas lluvias. Vientos moderados del Este.

Los datos de Estados Unidos son proporcionados por el Weather Bureau de New Orleans.

Litografía de la Dirección de Estudios Geográficos y Climatológicos

MIERCOLES 25 DE ABRIL DE 1923

	ESTACIONES	Presión al nivel del mar	Temperatura: Ambiente	Temperatura: Máxima de ayer	Temperatura: Mínima en últimas 12 h.	Lluvias en 24 horas	Altura del barómetro
		700 +	°	°	°	mm.	
REGION 1	Ensenada						
	Guaymas	59.0	18	26	17	0	3
	Hermosillo						
	La Paz	60.0	16	30	15	0	10
	Mexicali						
	Sta. Rosalía						
REGION 2	Culiacán	59.4	16	32	16	0	53
	El Fuerte						
	Mazatlán	58.8	21	24	20	0	78
	San Blas	59.0	19	27	19	0	7
	Islas Marías						
REGION 3	Acapulco	57.8	24	31	24	0	7
	Chilpancingo	58.0	22	32	17	0	
	Colima						494
	Manzanillo	58.4	20	30	19	0	
	Oaxaca	59 8	17	30	17	0	
	Pochutla						
	Salina Cruz	57.4	27	29	26	0	56
	Tapachula	57.8	24	33	21	0	168
REGION 4	Camargo, Chih.						
	C. Lerdo	58.9	15	34	15	0	1140
	Chihuahua	56.8	16	28	14	0	1423
	Durango	58.8	13	...	10	0	1886
	Parral				12	0	
	Stgo. Papasquiaro				10	0	
	Temosachic				2	0	
	Villa González						
REGION 5	Aguascalientes	58.2	12	26	10	0	1879
	Guadalajara	58.6	13	29	12	0	1566
	Guanajuato	58.4	15	28	14	0	2037
	León	58.0	16	29	10	0	1809
	Querétaro	58.8	15	27	13	0	1842
	S. Luis Potosí	59.0	13	26	13	Inap.	1877
	Zacatecas, (C. de la Bufa)	58.6	13	15	11	Inap.	2612
REGION 6	Cuernavaca	59.0	20	30	20	0	1538
	Morelia	58.4	14	...	13	1	1933
	Pachuca	59.0	16	21	9	6	2436
	Puebla	59.6	13	26	13	0	2150
	Tacubaya	59.7	11	28	10	0.5	2308
	Toluca	59.4	10	20	6	5	2375
	Tulancingo	59.2	12	28	11	Inap.	2181
REGION 7	C. Victoria	58.6	21	34	18	23	317
	Lampazos						317
	Matamoros	60.0	24	30	23	3	8
	Monclova				16	0	
	Monterrey	58.8	18	28	18	0.5	528
	Saltillo	58.8	18	28	13	1	1609
REGION 8	Córdoba	59.8	21	29	21	0	871
	Jalapa	59.6	19	24	18	0	1499
	Orizaba	59.8	19	27	18	0	1248
	Río Verde						1012
	Tampico	58.6	23	32	22	1	8
	Tuxpan						
	Veracruz	60.0	26	28	26	0	16
REGION 9	C. del Carmen	59.2	25	34	24	0	-
	Comitán						
	Frontera	58.8	24	33	22	0	2
	Puerto México	60.0	27	30	24	0	14
	Rincón Antonio	58.0	25	30	22	0	208
	S. Cristóbal	58.0	12	28	7	0	2118
	Villahermosa	58.4	24	31	27	0	20
REGION 10	Campeche	60.3	26	33	20	0	25
	Maxcanú	60.0	24	37	24	0	12
	Mérida	60.4	24	34	23	0	22
	Payo Obispo	59.6	26	...	25	0	4
	Peto						
	Progreso	60.4	22	30	22	0	14
	Valladolid	60.4	21	34	20	0	22

ESTADO GENERAL DEL TIEMPO

Las presiones continúan ligeramente bajas en la República; entre Chihuahua y Phoenix, EE. UU. hay un centro de bajas presiones de relativa importancia. La pendiente barométrica es débil. Se registraron abundantes lluvias en el Estado de Tamaulipas; en la Mesa Central fueron escasas. En el Distrito de Teposcolula, Oax., se registró una granizada intensa, alcanzando en Teposcolula 40 centímetros de altura.

Probabilidades para el Día y la Noche de Mañana

REGION 1	Ligeras variaciones de temperatura. Algunos nublados. Vientos débiles del Noroeste.
REGION 2	Ligeras variaciones de temperatura. Algunos nublados. Vientos débiles del Noroeste.
REGION 3	Ligeras variaciones de temperatura. Algunos nublados. Vientos débiles del Oeste.
REGION 4	Ligeras variaciones de temperatura. Algunos nublados.
REGION 5	Ligeras variaciones de temperatura. Algunos nublados. Pocas lluvias.
REGION 6	Ligeras variaciones de temperatura. Algunos nublados. Pocas lluvias.
REGION 7	Ligeras variaciones de temperatura. Nublados. Algunas lluvias. Vientos moderados del Norte.
REGION 8	Ligeras variaciones de temperatura. Nublados. Algunas lluvias. Vientos moderados del Noreste.
REGION 9	Ligeras variaciones de temperatura. Algunos nublados. Pocas lluvias. Vientos moderados del Noreste.
REGION 10	Ligeras variaciones de temperatura. Nublados. Algunas lluvias. Vientos moderados del Sureste.

Los datos de Estados Unidos son proporcionados por el Weather Bureau de New Orleans.

Fincografía de la Dirección de Estudios Geográficos y Climatológicos

Los datos de Estados Unidos son proporcionados por el Weather Bureau de New Orleans.

JUEVES 26 DE ABRIL DE 1923

	ESTACIONES	Presión al nivel del mar	Temperatura Ambiente	Temperatura Máxima de ayer	Temperatura Mínima en últimas 24 h.	Lluvias en 24 horas	Altura del barómetro
		700 +	°	°	°	mm.	
REGION 1	Ensenada	59.0	19	26	18	0	3
	Guaymas						
	Hermosillo						10
	La Paz						
	Mexicali						
	Sta. Rosalía						
REGION 2	Culiacán	59.0	18	35	17	0	53
	El Fuerte						
	Mazatlán	58.8	21	34	21	0	78
	San Blas						7
	Islas Marías						
REGION 3	Acapulco	59.0	25	30	25	Inap.	7
	Chilpancingo	58.6	18	32	17	4	
	Colima	59.6	18	36	18	0	494
	Manzanillo	59.0	22	30	20	0	
	Oaxaca	58 0	16	32	20	0	
	Pochutla						
	Salina Cruz	57.2	27	35	26	0	56
	Tapachula	57.4	27	37	21	0	168
REGION 4	Camargo, Chih.						
	C. Lerdo	55.5	19	...	19	0	1140
	Chihuahua	55.8	16	29	13	0	1423
	Durango	58.0	17	28	11	0	1886
	Parral				14	0	
	Stgo. Papasquiaro				14	0	
	Temosachic				2	0	
	Villa González						
REGION 5	Aguascalientes	58.0	16	31	16	0	1879
	Guadalajara	58.8	18	32	17	0	1556
	Guanajuato	58 0	16	30	15	0	2037
	León	58.0	17	32	15	0	1809
	Querétaro	58.0	19	28	16	0	1842
	S. Luis Potosí	58.4	16	29	16	0	1877
	Zacatecas, (C. de la Bufa)	58.0	14	22	13	0	2612
REGION 6	Cuernavaca	58.0	20	31	19	0	1538
	Morelia	58 0	16	28	15	0	1933
	Pachuca	58.8	13	22	12	0	2436
	Puebla	59.0	15	19	14	10	2150
	Tacubaya	58.9	11	30	11	0.5	2308
	Toluca	58.4	11	31	8	Inap.	2375
	Tulancingo	59.0	13	29	10	0	2181
REGION 7	C. Victoria	58.2	22	33	20	0	317
	Lampazos						317
	Matamoros	59.4	23	31	23	0	8
	Monclova				20	Inap.	
	Monterrey	58.0	21	28	18	0	528
	Saltillo	57.6	18	30	14	0	1609
REGION 8	Córdoba	59.0	20	30	18	0	871
	Jalapa	58.0	18	27	17	Inap.	1499
	Orizaba	59.2	19	26	17	0	1248
	Río Verde	58.6	19	34	18	0	1012
	Tampico	58.6	26	31	23	0	8
	Tuxpan						
	Veracruz	59.4	26	28	25	0	16
REGION 9	C. del Carmen	59.0	26	34	24	0	
	Comitán						
	Frontera	56.8	25	32	23	0	2
	Puerto México	59.4	26	34	25	0	14
	Rincón Antonio	57.8	25	30	20	0	208
	S. Cristóbal	58.0	14	28	14	0	2118
	Villahermosa	59.2	23	31	23	0	20
REGION 10	Campeche	59.3	25	29	24	0	25
	Maxcanú						12
	Mérida	60.4	25	32	22	0	22
	Payo Obispo	60.0	26	30	25	0	4
	Peto	60.0	23	35	21	0	
	Progreso	60.4	22	28	22	0	14
	Valladolid	60.2	19	34	18	0	22

ESTADO GENERAL DEL TIEMPO

Una zona de bajo barómetro cubre al país; en la región de Arizona está su centro principal. Las lluvias fueron escasas, registrándose algunas en la región Sur de la Mesa Central y en el Estado de Guerrero. Las temperaturas están altas en su mayoría.

Probabilidades para el Día y la Noche de Mañana

REGION 1 — Ligeras variaciones de temperatura. Algunos nublados. Vientos débiles del Oeste.

REGION 2 — Ligeras variaciones de temperatura. Algunos nublados. Pocas lluvias. Vientos débiles del Oeste.

REGION 3 — Ligeras variaciones de temperatura. Algunos nublados. Lluvias aisladas. Vientos moderados del Oeste.

REGION 4 — Ligeras variaciones de temperatura. Algunos nublados. Pocas lluvias.

REGION 5 — Ligeras variaciones de temperatura. Algunos nublados. Lluvias aisladas.

REGION 6 — Ligeras variaciones de temperatura. Algunos nublados. Lluvias aisladas.

REGION 7 — Ligeras variaciones de temperatura. Nublados. Pocas lluvias. Vientos débiles del Sureste.

REGION 8 — Ligeras variaciones de temperatura. Algunos nublados. Pocas lluvias. Vientos débiles del Sureste.

REGION 9 — Ligeras variaciones de temperatura. Algunos nublados. Pocas lluvias. Vientos débiles del Sureste.

REGION 10 — Ligeras variaciones de temperatura. Nublados. Algunas lluvias. Vientos débiles del Sureste.

Zincografía de la Dirección de Estudios Geográficos y Climatológicos

VIERNES 27 DE ABRIL DE 1923

	ESTACIONES	Presión al nivel del mar	Temperatura: Ambiente	Temperatura: Máxima de ayer	Temperatura: Mínima en 24 horas	Lluvia en 24 horas	Hora del informe
		700 +	°	°	°	mm.	
REGION 1	Ensenada						
	Guaymas	59.8	17	24	16	0	3
	Hermosillo						
	La Paz	59.0	17	...	16	0	10
	Mexicali						
	Sta. Rosalía						
REGION 2	Culiacán	59.0	18	33	18	0	53
	El Fuerte						
	Mazatlán	58.2	21	24	20	0	78
	San Blas	58 8	18	27	18	0	7
	Islas Marías	58.2	23	30	27	0	
REGION 3	Acapulco	58.8	25	30	25	0	7
	Chilpancingo	58.8	23	33	22	0	
	Colima	59.0	18	37	17	0	494
	Manzanillo	59.0	23	29	22	0	
	Oaxaca	58 0	16	34	15	0	
	Pochutla						
	Salina Cruz	58.0	27	34	25	0	56
	Tapachula	58.6	24	34	22	0.5	168
REGION 4	Camargo, Chih.						
	C. Lerdo	56.0	25	36	25	0	1140
	Chihuahua	54 2	17	28	15	0	1423
	Durango	57.8	15	29	12	0	1886
	Parral				15	0	
	Stgo. Papasquiaro				17	0	
	Temosachic				2	0	
	Villa González						
REGION 5	Aguascalientes	57.8	16	31	15	0	1879
	Guadalajara	58.2	16	32	14	0	1556
	Guanajuato	57.8	17	30	16	0	2037
	León	58.0	17	32	15	0	1809
	Querétaro	58.0	17	29	14	0	1842
	S. Luis Potosí	57.5	17	29	17	1	1877
	Zacatecas, (C. de la Bufa).	57.4	16	22	13	0	2612
REGION 6	Cuernavaca	58.6	21	31	20	0	1538
	Morelia	58 2	16	28	16	0	1933
	Pachuca						2436
	Puebla	58.6	13	28	12	0	2150
	Tacubaya	58.4	12	30	11	0.5	2308
	Toluca	58.2	11	21	8	1	2375
	Tulancingo	58.0	13	30	11	0	2181
REGION 7	C. Victoria	56.0	23	33	19	Inap.	317
	Lampazos						317
	Matamoros	57.0	24	32	24	0	8
	Monclova				21	0	
	Monterrey	55.5	22	28	21	Inap.	528
	Saltillo	55.2	20	34	14	Inap.	1609
REGION 8	Córdoba	58.1	17	31	16	0	871
	Jalapa	56.8	19	28	16	0	1499
	Orizaba	58.2	17	27	16	0	1248
	Río Verde	57.4	18	32	17	Inap.	1012
	Tampico	56.6	24	31	23	0	8
	Tuxpan						
	Veracruz	58.0	25	28	24	0	16
REGION 9	C. del Carmen	59.0	26	35	25	0	
	Comitán						
	Frontera	58.2	25	31	23	0	2
	Puerto México	58.8	24	31	23	0	14
	Rincón Antonio	58 2	25	30	20	0	208
	S. Cristóbal						2118
	Villahermosa	58.0	23	31	23	Inap.	20
REGION 10	Campeche	59.3	25	35	25	0	25
	Maxcanú	60 0	23	...	22	0	12
	Mérida	60.2	21	33	21	0	22
	Payo Obispo	59.0	26	30	25	0	4
	Peto						
	Progreso	60.0	22	27	22	0	14
	Valladolid	60.6	21	34	19	0	22

ESTADO GENERAL DEL TIEMPO

Una zona de bajo barómetro cubre el país; su centro principal está en Roswell, EE. UU. Las lluvias fueron escasas, se registraron algunas en la Mesa Central, en los Estados del NE. y en el de Tabasco. Las temperaturas continúan altas en la mayor parte de las Estaciones.

Probabilidades para el Día y la Noche de Mañana

REGION 1	Ligeras variaciones de temperatura. Algunos nublados. Vientos débiles del Noroeste.
REGION 2	Ligeras variaciones de temperatura. Algunos nublados. Vientos moderados del Noroeste.
REGION 3	Ligeras variaciones de temperatura. Algunos nublados. Vientos moderados del Oeste.
REGION 4	Ligeras variaciones de temperatura. Algunos nublados. Pocas lluvias.
REGION 5	Ligeras variaciones de temperatura. Algunos nublados. Pocas lluvias.
REGION 6	Ligeras variaciones de temperatura. Algunos nublados. Pocas lluvias.
REGION 7	Ligeras variaciones de temperatura. Nublados. Algunas lluvias. Vientos moderados del Sureste.
REGION 8	Ligeras variaciones de temperatura. Algunos nublados. Vientos moderados del Sureste.
REGION 9	Ligeras variaciones de temperatura. Algunos nublados. Pocas lluvias. Vientos moderados del Sureste.
REGION 10	Ligeras variaciones de temperatura. Nublados. Pocas lluvias. Vientos moderados del Sureste.

Los datos de Estados Unidos son proporcionados por el Weather Bureau de New Orleans.

Zincografía de la Dirección de Estudios Geográficos y Climatológicos

SABADO 28 DE ABRIL DE 1923

	ESTACIONES	Presión al nivel del mar	Temperatura Ambiente	Máxima de ayer	Mínima en 24 horas	Lluvia en 24 horas	Altura del barómetro
		+ 700	°	°	°	m m.	
REGION 1	Ensenada						
	Guaymas	59.6	21	25	19	0	3
	Hermosillo						
	La Paz						10
	Mexicali						
	Sta. Rosalía						
REGION 2	Culiacán	59.0	16	34	16	0	53
	El Fuerte						
	Mazatlán	59.2	19	24	18	0	78
	San Blas	58.8	17	27	16	0	7
	Islas Marías						
REGION 3	Acapulco	57.6	25	32	25	0	7
	Chilpancingo	58.0	22	31	21	0	
	Iguala	57.6	19	34	17	0	495
	Manzanillo	57.5	20	29	20	0	
	Oaxaca	57.0	18	34	17	0	
	Pochutla						
	Salina Cruz	56.6	27	30	27	0	56
	Tapachula	57.0	24	34	23	0	168
REGION 4	Camargo, Chih						
	C. Lerdo	56.4	22	35	22	0	1140
	Chihuahua	57.8	16	29	14	0	1423
	Durango	58.0	15	28	11	0	1886
	Parral				12	0	
	Stgo. Papasquiaro				14	0	
	Temosachic					0	
	Villa González						
REGION 5	Aguascalientes	57.8	15	31	14	0	1879
	Guadalajara	58.0	15	33	14	0	1556
	Guanajuato	57.8	17	31	16	0	2037
	León	58.0	17	33	15	0	1809
	Querétaro	58.2	18	28	12	inap.	1842
	S. Luis Potosí	57.4	17	32	17	0.5	1877
	Zacatecas (C. dela, Buía)	57.8	15	23	14	0	2612
REGION 6	Cuernavaca	59.0	22	31	21	0	1538
	Morelia	58.0	17	28	17	0	1933
	Pachuca	57.6	12	23	11	5.0	2436
	Puebla	57.5	17	26	12	4.0	2150
	Tacubaya	59.8	11	30	9	inap.	2308
	Toluca	59.0	9	21	8	2	2675
	Tulancingo	57.4	14	21	13	1	2181
REGION 7	C. Victoria	54.1	24	35	19	inap.	317
	Lampazos						317
	Matamoros	55.0	27	31	24	0	8
	Monclova				21	0	
	Monterrey	54.3	24	32	22	0	528
	Saltillo	58.4	20	32	19	0	1609
REGION 8	Córdoba	56.8	20	33	17	0	871
	Jalapa	55.2	20	30	19	0	1399
	Orizaba	57.0	24	29	18	0	1248
	Río Verde	56.0	18	36	16	1	1012
	Tampico	54.0	26	31	24	0	8
	Tuxpan						
	Veracruz	55.4	26	28	25	0	16
REGION 9	C. del Carmen						
	Comitán						
	Frontera	56.8	24	33	21	0	2
	Puerto México	56.2	25	34	23	0	14
	Rincón Antonio						208
	S. Cristóbal						2118
	Villahermosa	57.0	23	32	23	0	20
REGION 10	Campeche	57.1	25	31	24	0	25
	Maxcanú	58.6	22	37	23	0	12
	Mérida	58.4	25	35	23	0	22
	Payo Obispo	58.2	26	30	26	0	4
	Peto						
	Progreso	58.6	23	31	23	0	14
	Valladolid						22

ESTADO GENERAL DEL TIEMPO

La República está dentro de una zona de bajo barómetro que tiene su centro principal en Cincinnati, EE. UU. Las presiones comienzan a ascender al NW.; se notó ligero incremento de lluvias en la Mesa Central; en las demás regiones dominó buen tiempo.

Probabilidades para el Día y la Noche de Mañana

REGION 1	Ligeras variaciones de temperatura. Algunos nublados. Vientos moderados del Noroeste.
REGION 2	Ligeras variaciones de temperatura. Algunos nublados. Vientos moderados del Noroeste.
REGION 3	Ligeras variaciones de temperatura. Algunos nublados. Vientos moderados del Oeste.
REGION 4	Ligeras variaciones de temperatura. Algunos nublados.
REGION 5	Ligeras variaciones de temperatura. Algunos nublados. Pocas lluvias.
REGION 6	Ligeras variaciones de temperatura. Algunos nublados. Pocas lluvias.
REGION 7	Ligeras variaciones de temperatura. Algunos nublados. Pocas lluvias. Vientos moderados del Sureste.
REGION 8	Ligeras variaciones de temperatura. Algunos nublados. Vientos moderados del Sureste.
REGION 9	Ligeras variaciones de temperatura. Algunos nublados. Vientos moderados del Sureste.
REGION 10	Ligeras variaciones de temperatura. Algunos nublados. Pocas lluvias. Vientos moderados del Sureste.

Los datos de Estados Unidos son proporcionados por el Weather Bureau de New Orleans.

Zincografía de la Dirección de Estudios Geográficos y Climatológicos

DOMINGO 29 DE ABRIL DE 1923

	ESTACIONES	Presión al nivel del mar	Temperatura: Ambiente	Temperatura: Máxima de ayer	Temperatura: Mínima en las 24 horas	Lluvia en 24 horas	Altura del barómetro
		+ 700	°	°	°	m m.	
REGION 1	Ensenada	61.4	14	...	10	0	
	Guaymas	58.0	18	...	18	0	3
	Hermosillo						
	La Paz	58.8	16	29	15	0	10
	Mexicali						
	Sta. Rosalía						
REGION 2	Culiacán	57.0	19	37	19	0	53
	El Fuerte						
	Mazatlán	57.2	20	24	19	0	78
	San Blas	57.0	18	28	17	0	7
	Islas Marías	57.2	24	28	21	0	
REGION 3	Acapulco	58.2	24	31	24	0	7
	Chilpancingo	57.4	22	31	22	0	
	Colima	56.2	21	37	19	0	495
	Manzanillo						
	Oaxaca	55.4	17	36	17	0	
	Pochutla						
	Salina Cruz	56.8	26	29	26	0	56
	Tapachula	57.2	24	35	21	0	168
REGION 4	Camargo, Chih						
	C. Lerdo	57.9	19	36	18	0	1140
	Chihuahua	57.9	13	26	12	Inap.	1423
	Durango	57.1	16	30	14	0	1886
	Parral						
	Stgo. Papasquiaro						
	Temosachic						
	Villa González						
REGION 5	Aguascalientes	55.3	16	34	14	0	1879
	Guadalajara	56.9	17	35	14	0	1556
	Guanajuato						2037
	León	57.1	17	34	15	0	1809
	Querétaro	56.9	19	29	17	Inap.	1842
	S. Luis Potosí	56.8	18	32	18	0	1877
	Zacatecas (C. de la, Bufa)	56.7	16	24	14	0	2612
REGION 6	Cuernavaca	56.9	22	32	21	0	1538
	Morelia	57.1	17	30	17	0	1933
	Pachuca	57.4	14	25	14	0	2436
	Puebla	57.3	15	30	13	8	2150
	Tacubaya	57.4	12	31	11	0	2308
	Toluca	57.3	12	23	10	Inap.	2675
	Tulancingo						2181
REGION 7	C. Victoria						317
	Lampazos						317
	Matamoros	59.0	24	36	23	0	8
	Monclova						
	Monterrey	58.6	24	37	18	0	528
	Saltillo	58.8	15	33	14	0	1609
REGION 8	Córdoba	57.4	23	35	22	0	871
	Jalapa	56.3	22	30	20	0	1399
	Orizaba	57.4	23	31	17	0	1248
	Río Verde	57.4	23	39	22	0	1012
	Tampico	57.8	27	34	25	0	8
	Tuxpan						
	Veracruz	56.0	27	30	26	0	16
REGION 9	C. del Carmen	56.4	26	34	24	0	
	Comitán						
	Frontera	56.4	24	33	21	0	2
	Puerto México	56.4	25	36	23	0	14
	Rincón Antonio						208
	S. Cristóbal						2118
	Villahermosa	57.1	28	34	26	0	20
REGION 10	Campeche	56.4	25	31	24	0	25
	Macanú	58.6	23	38	23	0	12
	Mérida	58.0	24	36	22	0	22
	Payo Obispo	57.8	27	30	25	0	4
	Peto	58.8	21	36	20	0	
	Progreso	58.6	23	34	22	0	14
	Valladolid	59 0	21	35	20	0	22

ESTADO GENERAL DEL TIEMPO

Las presiones aumentaron en los Estados del NE. Las lluvias disminuyeron en general, registrándose solamente algunas de carácter tempestuoso en la región Sur de la Mesa Central; en Chihuahua y C. Victoria las lluvias fueron de poca importancia; en el resto del país dominó buen tiempo. Las temperaturas continúan altas en la mayor parte de las Estaciones.

Probabilidades para el Día y la Noche de Mañana

REGION 1	Ascenso de temperatura. Algunos nublados. Lluvias aisladas. Vientos moderados del Noroeste.
REGION 2	Ligeras variaciones de temperatura. Algunos nublados. Pocas lluvias. Vientos moderados del Noreste.
REGION 3	Ligeras variaciones de temperatura. Algunos nublados. Pocas lluvias. Vientos moderados del Oeste.
REGION 4	Ascenso de temperatura. Nublados. Lluvias.
REGION 5	Ligeras variaciones de temperatura. Algunos nublados. Lluvias aisladas.
REGION 6	Ligeras variaciones de temperatura. Algunos nublados. Lluvias aisladas.
REGION 7	Ligeras variaciones de temperatura. Algunos nublados. Pocas lluvias. Vientos moderados del Este.
REGION 8	Ligeras variaciones de temperatura. Algunos nublados. Pocas lluvias. Vientos moderados del Este.
REGION 9	Ligeras variaciones de temperatura. Algunos nublados. Pocas lluvias. Vientos moderados del Este.
REGION 10	Ligeras variaciones de temperatura. Algunos nublados. Pocas lluvias. Vientos moderados del Este.

Los datos de Estados Unidos son proporcionados por el Weather Bureau de New Orleans.

Zincografía de la Dirección de Estudios Geográficos y Climatológicos

LUNES 30 DE ABRIL DE 1923

	ESTACIONES	Presión al nivel del mar	Temperatura: Ambiente	Temperatura: Máxima de ayer	Temperatura: Mínima en 24 hrs.	Lluvias en 24 horas	Altura del barómetro
		700 +	°	°	°	mm.	
REGION 1	Ensenada	58.3	15	...	11	0	
	Guaymas	57.0	19	29	18	0	3
	Hermosillo						
	La Paz	56.6	18	33	17	0	10
	Mexicali						
	Sta. Rosalía						
REGION 2	Culiacán	56.6	18	39	17	0	53
	El Fuerte						
	Mazatlán	56.4	21	24	20	0	78
	San Blas	56.4	19	28	19	0	7
	Islas Marías	56.6	20	28	18	0	
REGION 3	Acapulco	57.4	25	31	23	0	7
	Chilpancingo	57.2	22	32	17	0	
	Colima	57.4	20	35	19	0	494
	Manzanillo	57.6	23	35	20	0	
	Oaxaca	57.0	17	34	17	0	
	Pochutla						
	Salina Cruz	56.2	26	30	26	0	56
	Tapachula	56.2	25	34	23	0	168
REGION 4	Camargo, Chih.						
	C. Lerdo	54.3	19	36	18	0	1140
	Chihuahua	51.9	19	28	17	0	1423
	Durango	55.2	18	32	16	0	1886
	Parral				10	0	
	Stgo. Papasquiaro				15	0	
	Temosachic				23	0	
	Villa González						
REGION 5	Aguascalientes	56.0	18	33	14	0	1879
	Guadalajara	57.2	18	35	14	0	1556
	Guanajuato	56.5	16	33	16	3	2037
	León	56.0	18	...	15	0	1809
	Querétaro	57.0	18	31	17	0	1842
	S. Luis Potosí	56.0	16	28	16	Inap.	1877
	Zacatecas, (C. de la Bufa).	55.2	17	25	16	0	2612
REGION 6	Cuernavaca	57.3	21	33	21	0	1538
	Morelia	57.3	19	30	18	0	1933
	Pachuca	56.6	15	22	14		2436
	Puebla	57.0	14	29	13	0	2150
	Tacubaya	57.0	14	22	12	Inap.	2308
	Toluca	57.2	12	...	9	0	2375
	Tulancingo	57.0	17	27	14	Inap.	2181
REGION 7	C. Victoria	56.7	21	35	18	0	317
	Lampazos						317
	Matamoros	58.2	21	...	20	0	8
	Monclova				18	0	
	Monterrey	56.4	20	31	19	0	528
	Saltillo	55.4	19	28	13	0	1609
REGION 8	Córdoba	57.3	20	31	19	0	871
	Jalapa	56.8	19	29	17	0	1499
	Orizaba	57.0	19	28	18	0	1248
	Río Verde	56.8	19	33	11	0	1012
	Tampico	56.8	26	31	24	0	8
	Tuxpan						
	Veracruz	57.4	27	28	26	0	16
REGION 9	C. del Carmen	56.8	21	34	25	0	
	Comitán						
	Frontera	57.2	25	32	23	0	2
	Puerto México	57.4	24	...	23	0	14
	Rincón Antonio	56.8	26	33	22	0	208
	S. Cristóbal						2118
	Villahermosa	57.0	23	32	23	0	20
REGION 10	Campeche	57.1	23	30	23	0	25
	Maxcanú	57.4	24	39	24	0	12
	Mérida	57.6	25	36	22	0	22
	Payo Obispo	57.2	26	30	26	0	4
	Peto	57.4	22	37	22	0	
	Progreso	57.8	23	31	22	0	14
	Valladolid	56.6	20	35	19	0	22

ESTADO GENERAL DEL TIEMPO

Una depresión de importancia con centro en Denver, EE. UU. cubre la República. Las lluvias disminuyeron; se registraron algunas en la Mesa Central, éstas fueron en general escasas y de carácter tempestuoso. Las temperaturas se encuentran notablemente altas. Dominó buen tiempo en las Vertientes.

Probabilidades para el Día y la Noche de Mañana

REGION 1	Ligeras variaciones de temperatura. Nublados. Algunas lluvias. Vientos moderados del Noroeste.
REGION 2	Ligeras variaciones de temperatura. Nublados. Algunas lluvias. Vientos moderados del Noroeste.
REGION 3	Ligeras variaciones de temperatura. Algunos nublados. Pocas lluvias. Vientos moderados del Suroeste.
REGION 4	Ligeras variaciones de temperatura. Algunos nublados. Pocas lluvias.
REGION 5	Ligeras variaciones de temperatura. Nublados. Algunas lluvias.
REGION 6	Ligeras variaciones de temperatura. Nublados. Algunas lluvias.
REGION 7	Ligeras variaciones de temperatura. Algunos nublados. Pocas lluvias. Vientos moderados del Sureste.
REGION 8	Ligeras variaciones de temperatura. Algunos nublados. Vientos moderados del Sur.
REGION 9	Ligeras variaciones de temperatura. Algunos nublados. Vientos moderados del Sureste.
REGION 10	Ligeras variaciones de temperatura. Nublados. Pocas lluvias. Vientos moderados del Sureste.

Los datos de Estados Unidos son proporcionados por el Weather Bureau de New Orleans.

Zincografía de la Dirección de Estudios Geográficos y Climatológicos