National Oceanic and Atmospheric Administration

ERRATA NOTICE

One or more conditions of the original document may affect the quality of the image, such as:

Discolored pages
Faded or light ink
Binding intrudes into the text

This has been a co-operative project between the NOAA Central Library and the Climate Database Modernization Program, National Climate Data Center (NCDC). To view the original document, please contact the NOAA Central Library in Silver Spring, MD at (301) 713-2607 x124 or Library.Reference@noaa.gov

HOV Services
Imaging Contractor
12200 Kiln Court
Beltsville, MD 20704-1387
July 23, 2010

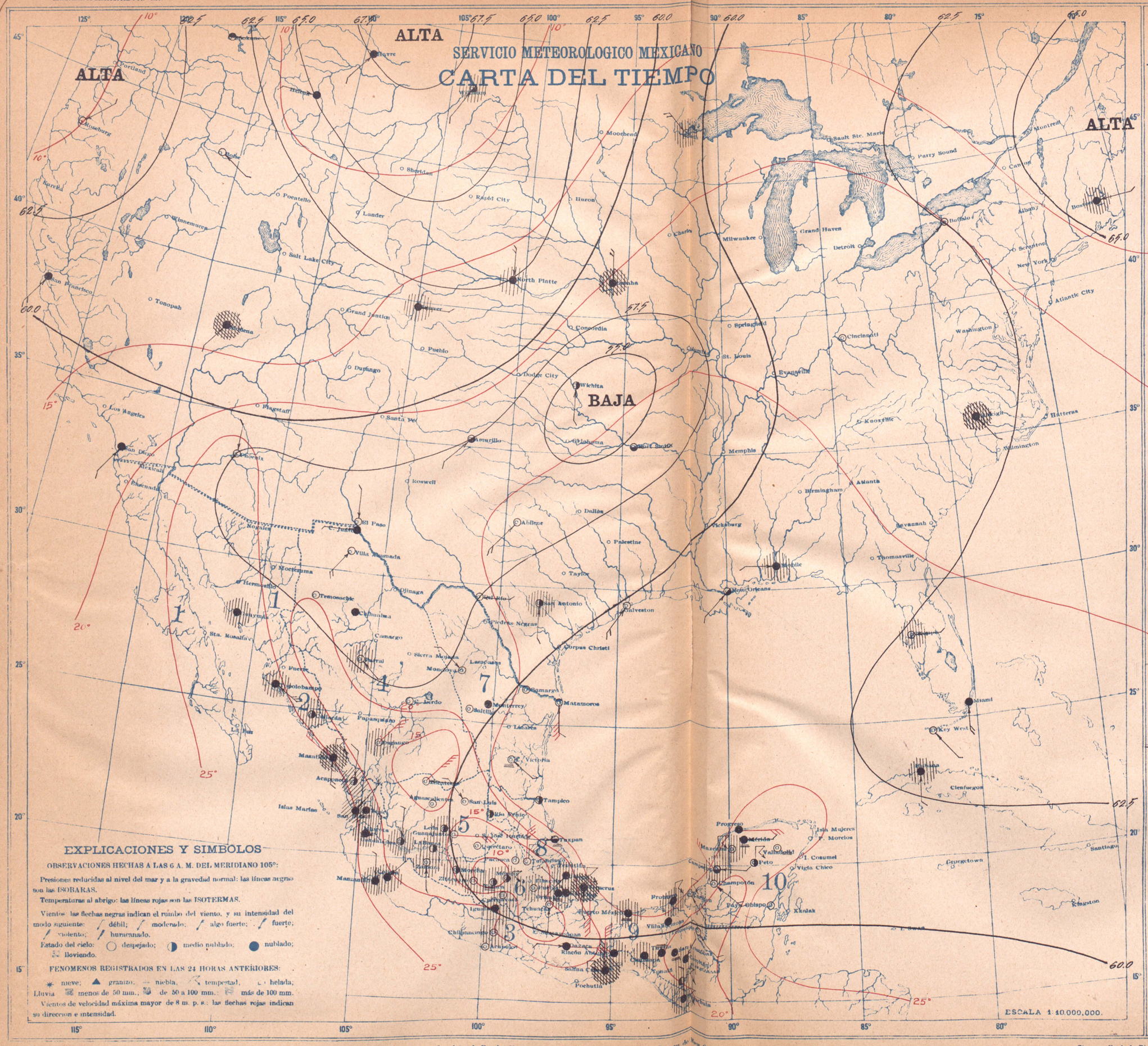

MIERCOLES 1° DE AGOSTO DE 1923

	ESTACIONES	Presión al nivel del mar	Temperatura Ambiente	Temperatura Máxima de 24 horas	Temperatura Mínima en (Himes B.)	Lluvias en 24 horas	Altura del barómetro
		700 +	°	°	°	mm	
REGION 1	Ensenada						
	Guaymas	58.4	29	33	29	Inap.	3
	Hermosillo						
	La Paz						10
	Mexicali						
	Sta. Rosalía						
REGION 2	Culiacán	58.0	23	32	21	34	53
	El Fuerte						
	Mazatlán	60.0	25	28	24	12	78
	San Blas						7
	Islas Marías						
REGION 3	Acapulco	59.0	24	30	24	0	7
	Chilpancingo	59.6	16	27	15	1	
	Colima	59.2	21	30	20	Inap.	494
	Manzanillo	59.2	24	32	23	20	
	Oaxaca	59.5	16	27	15	0	
	Loqueria						
	Salina Cruz	59.2	23	32	21	25	56
	Tapachula	58.4	22	32	20	34	168
REGION 4	Camargo, Chih.						
	C. Lerdo						1140
	Chihuahua	56.4	22	33	20	0	1423
	Durango	59.0	17	31	11	1	1889
	Parral				20	1	
	Stgo. Papasquiaro						
	Temosachic						
	Villa González				24	0	
REGION 5	Aguascalientes	59.8	14	30	12	0	1879
	Guadalajara	59.8	16	21	15	1	1556
	Guanajuato	60.2	13	29	13	0	2037
	León	60.1	16	29	13	Inap.	1809
	Querétaro	60.4	13	27	12	0	1842
	S. Luis Potosí	60.2	16	27	15	0	1877
	Zacatecas, (C. de la Bufa)	59.0	12	22	11	0	2612
REGION 6	Cuernavaca						1538
	Morelia	60.0	15	23	14	Inap.	1933
	Pachuca	60.3	12	19	11	0	2436
	Puebla	60.3	11	23	10	Inap.	2150
	Tacubaya	60.4	11	25	10	1	2308
	Toluca	60.3	9	...	6	1	2375
	Tulancingo	60.5	12	24	10	0	2181
REGION 7	C. Victoria	60.1	28	35	22	0	317
	Lampazos						317
	Matamoros	60.0	27	36	36	0	8
	Monclova				23	0	
	Monterrey	58.7	24	36	33	0	528
	Saltillo	58.0	21	31	17	0	1609
REGION 8	Córdoba	60.6	18	28	16	0	871
	Jalapa	60.7	16	25	15	Inap.	1499
	Orizaba	60.5	16	24	15	14	1248
	Río Verde	60.2	18	31	18	0	1012
	Tampico	60.4	26	32	23	0	8
	Tuxpan	60.4	23	32	22	0	
	Veracruz	60.8	23	29	23	11	16
REGION 9	C. del Carmen	60.8	25	33	24	0	
	Comitán	59.6	16	24	15	2	
	Frontera	60.4	24	33	24	Inap.	2
	Puerto México	60.4	25	29	24	Inap.	14
	Rincón Antonio	59.9	21	28	20	35	208
	S. Cristóbal	59.8	18	25	17	0	2118
	Tuxtla Gutiérrez	59.5	23	32	22	0	
	Villahermosa	60.1	23	34	23	0	20
REGION 10	Campeche	61.2	25	32	23	3	25
	Maxcanú	61.4	24	34	23	3	12
	Mérida	61.4	26	32	23	0	22
	Payo Obispo						4
	Peto	61.0	22	34	22	0	
	Progreso	61.4	24	29	23	0	14
	Valladolid	61.6	23	33	22	0	22

ESTADO GENERAL DEL TIEMPO

Un centro de bajas presiones situado en Wichita, EE. UU., se extiende hacia el SW., al Norte las presiones están altas. Las lluvias abarcaron toda la Vertiente del Pacífico, Cuenca Sur del Golfo y región Sur de la Mesa Central, siendo escasas en la del Norte.

Probabilidades para el Día y la Noche de Mañana

REGION 1	Ligeras variaciones de temperatura. Nublados. Algunas lluvias. Vientos moderados del Suroeste.
REGION 2	Ascenso de temperatura. Algunos nublados. Lluvias aisladas. Vientos moderados del Sureste.
REGION 3	Ascenso de temperatura. Algunos nublados. Pocas lluvias. Vientos moderados del Noreste.
REGION 4	Ligeras variaciones de temperatura. Algunos nublados. Pocas lluvias.
REGION 5	Ascenso de temperatura. Algunos nublados. Pocas lluvias.
REGION 6	Ascenso de temperatura. Algunos nublados. Lluvias aisladas.
REGION 7	Ascenso de temperatura. Algunos nublados. Lluvias aisladas. Vientos moderados del Sureste.
REGION 8	Ligeras variaciones de temperatura. Nublados. Algunas lluvias. Vientos moderados del Sureste.
REGION 9	Ligeras variaciones de temperatura. Nublados. Algunas lluvias. Vientos moderados del Noreste.
REGION 10	Ligeras variaciones de temperatura. Algunos nublados. Pocas lluvias. Vientos moderados del Este.

Los datos de Estados Unidos son proporcionados por el Weather Bureau de New Orleans.

Zincografía de la Dirección de Estudios Geográficos y Climatológicos

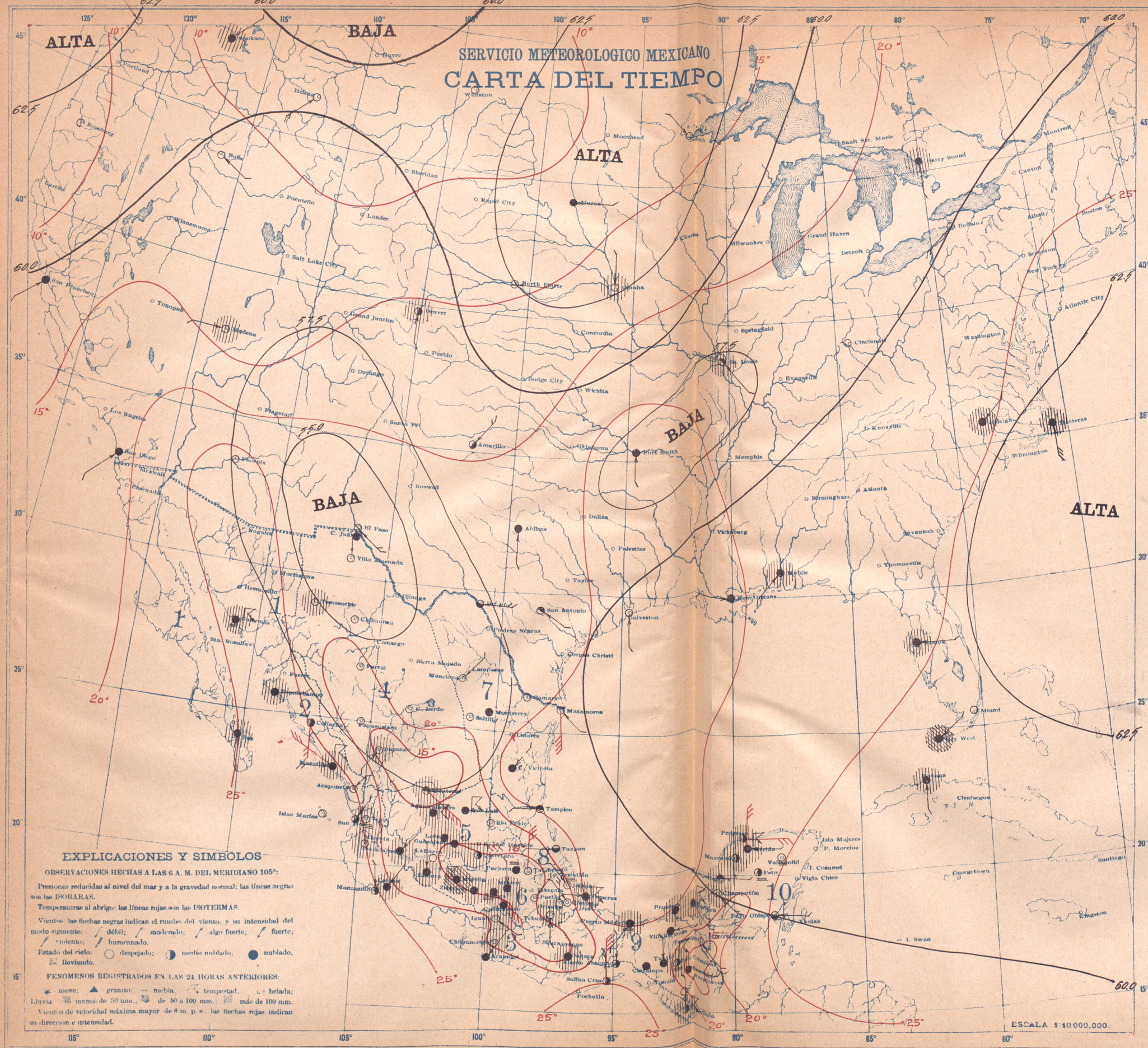

JUEVES 2 DE AGOSTO DE 1923

	ESTACIONES	Presión al nivel del mar	TEMPERATURA Ambiente	Máxima de ayer	Mínima en 24 horas	Lluvia en 24 horas	Altura del barómetro
		700 +	°	°	°	mm	
REGION 1	Ensenada						
	Guaymas	57.8	28	35	27	Inap.	3
	Hermosillo						
	La Paz	58.4	25	31	24	Inap.	10
	Mexicali						
	Sta. Rosalía						
REGION 2	Culiacán	58.0	25	29	24	0	53
	El Fuerte						
	Mazatlán	58.2	26	28	24	3	78
	San Blas	59.4	24	29	24	0	7
	Islas Marías						
REGION 3	Acapulco	59.4	24	31	24	0	7
	Chilpancingo	59.6	16	16	16	6	
	Colima	59.4	19	32	18	0.5	494
	Manzanillo	59.2	25	31	24	0	
	Oaxaca	59.0	15	35	14	Inap.	
	Pochutla						
	Salina Cruz	58.0	25	32	23	0	56
	Tapachula	57.8	24	32	21	1	168
REGION 4	Camargo, Chih.						
	C. Lerdo	56.6	22	34	21	0	1140
	Chihuahua	54.6	22	33	20	0	1423
	Durango	57.5	15	32	11	4	1889
	Parral				20	0	
	Stgo. Papasquiaro						
	Temosachic				16	5	
	Villa González				23	0	
REGION 5	Aguascalientes	58.0	16	28	14	2	1879
	Guadalajara	59.9	17	27	15	Inap.	1556
	Guanajuato	59.2	15	28	14	3	2037
	León	59.3	19	28	13	11	1809
	Querétaro	59.5	15	26	13	1	1842
	S. Luis Potosí	58.8	16	28	15	0	1877
	Zacatecas, (C. de la Bufa)	57.5	11	23	11	Inap.	2612
REGION 6	Cuernavaca	59.4	18	23	17	1	1538
	Morelia	59.4	15	23	14	24	1933
	Pachuca	56.5	18	20	13	0	2436
	Puebla	59.5	14	21	11	0	2150
	Tacubaya	59.5	12	25	12	Inap.	2308
	Toluca	59.4	12	18	10	3	2375
	Tulancingo	59.5	12	27	10	0	2181
REGION 7	C. Victoria	58.0	26	36	23	0	317
	Lampazos						317
	Matamoros	59.0	27	36	26	0	8
	Monclova				25	0	
	Monterrey	56.7	22	36	22	0	528
	Saltillo	56.6	21	34	17	0	1609
REGION 8	Córdoba	59.4	18	24	15	0	871
	Jalapa	59.4	18	24	16	0	1499
	Orizaba	59.5	16	24	15	0	1248
	Río Verde						1012
	Tampico	59.4	25	32	24	0	8
	Tuxpan	59.2	23	...	22	0	
	Veracruz	59.4	25	28	24	0	16
REGION 9	C. del Carmen	59.9	25	33	24	8	
	Comitán	58.0	15	25	13	0	
	Frontera	59.8	27	32	25	1	2
	Puerto México	59.6	25	29	25	13	14
	Rincón Antonio	59.1	25	27	20	0	208
	S. Cristóbal	59.0	16	24	15	4	2118
	Tuxtla Gutiérrez	58.0	22	33	22	0	
	Villahermosa	59.2	25	34	24	0	20
REGION 10	Campeche	61.2	24	33	23	14	25
	Maxcanú	60.6	23	...	22	11	12
	Mérida	61.4	25	33	23	1	22
	Payo Obispo	60.0	27	31	26	0	4
	Peto	61.2	22	34	21	0	
	Progreso	61.8	23	30	26	8	14
	Valladolid	61.2	23	33	22	0	22

ESTADO GENERAL DEL TIEMPO

Las presiones continúan bajas en la frontera de nuestro país con el de Estados Unidos. Las lluvias disminuyeron notablemente en la Vertiente del Pacífico, registrándose sólo en la región Media y puntos aislados de la Norte y Sur. En la Mesa Central hubo algunas precipitaciones así como en la Península de Yucatán.

Probabilidades para el Día y la Noche de Mañana

REGION 1	Ligeras variaciones de temperatura. Algunos nublados. Pocas lluvias. Vientos moderados del Suroeste.
REGION 2	Ascenso de temperatura. Nublados. Algunas lluvias. Vientos moderados del Sureste.
REGION 3	Ligeras variaciones de temperatura. Algunos nublados. Lluvias aisladas. Vientos moderados del Noreste.
REGION 4	Ligeras variaciones de temperatura. Algunos nublados. Pocas lluvias.
REGION 5	Ascenso de temperatura. Algunos nublados. Pocas lluvias.
REGION 6	Ascenso de temperatura. Algunos nublados. Lluvias aisladas.
REGION 7	Ligeras variaciones de temperatura. Algunos nublados. Pocas lluvias. Vientos moderados del Sureste.
REGION 8	Ascenso de temperatura. Nublados. Algunas lluvias. Vientos moderados del Sureste.
REGION 9	Ascenso de temperatura. Algunos nublados. Lluvias aisladas. Vientos moderados del Noreste.
REGION 10	Ligeras variaciones de temperatura. Algunos nublados. Lluvias aisladas. Vientos moderados del Este.

Los datos de Estados Unidos son proporcionados por el Weather Bureau de New Orleans.

Zincografía de la Dirección de Estudios Geográficos y Climatológicos

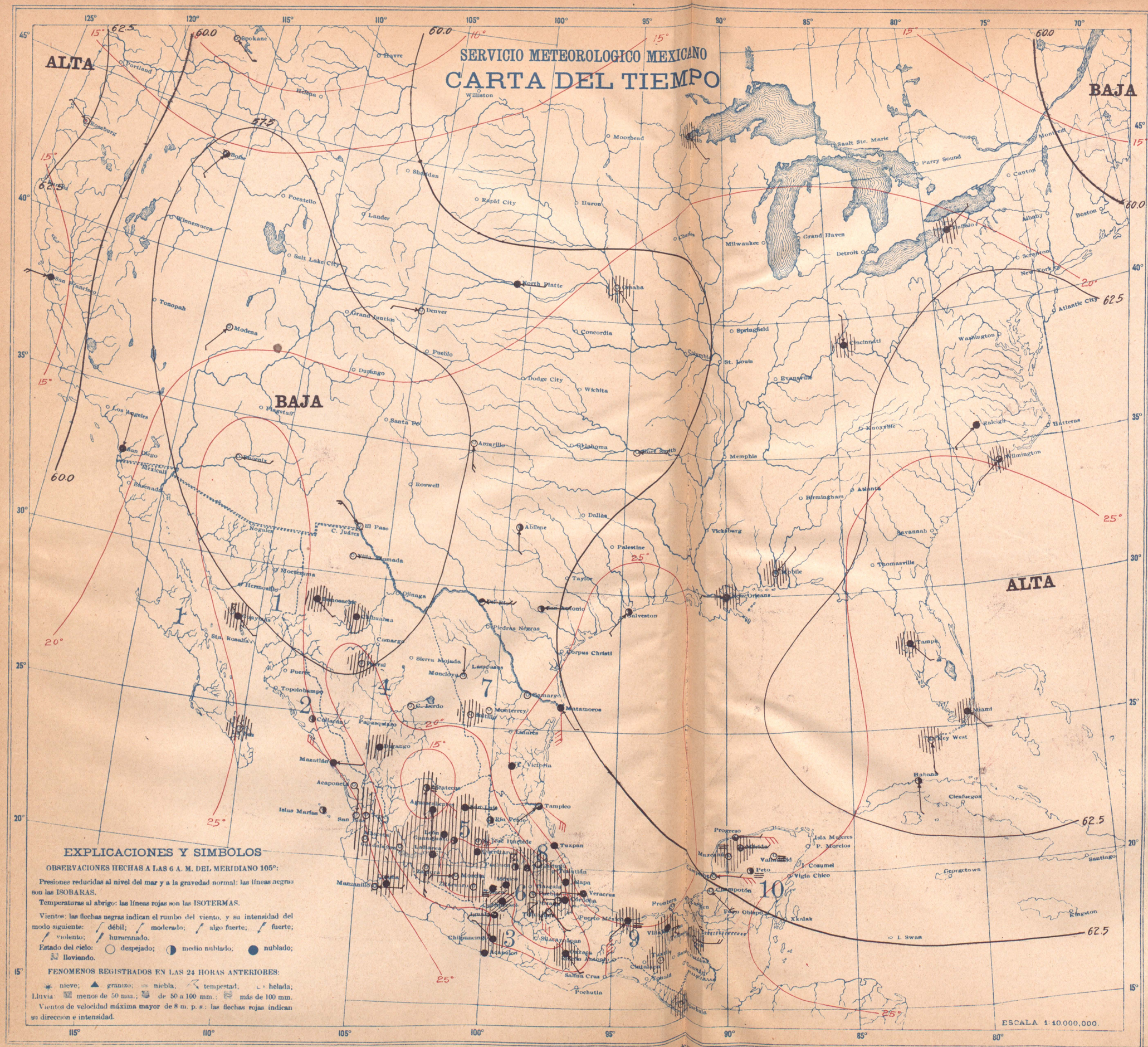

Los datos de Estados Unidos son proporcionados por el Weather Bureau de New Orleans.

VIERNES 3 DE AGOSTO DE 1923

	ESTACIONES	Presión al nivel del mar.	TEMPERATURA Ambiente	Máxima en 24 hrs.	Mínima en 24 hrs.	Lluvia en 24 hrs.	Altura del barómetro.
		700 +	°	°	°	mm	
REGION 1	Ensenada						
	Guaymas	58.2	28	34	27	5	3
	Hermosillo						
	La Paz	58.4	25	...	24	1	10
	Mexicali						
	Sta. Rosalía						
REGION 2	Culiacán	59.0	25	31	24	0	53
	El Fuerte						
	Mazatlán	59.6	27	29	26	0	78
	San Blas	59.8	25	31	25	0	7
	Islas Marías	59.4	24	...	22	0	
REGION 3	Acapulco	58.8	24	32	23	0	7
	Chilpancingo	59.0	17	29	17	1	
	Colima	59.4	21	32	20	Inap.	494
	Manzanillo	59.2	26	...	25	0	
	Oaxaca	59.0	16	29	16	Inap.	
	Pochutla						
	Salina Cruz						56
	Tapachula						168
REGION 4	Camargo, Chih.						
	C. Lerdo	58.6	21	34	21	0	1140
	Chihuahua	56.9	21	33	19	4	1423
	Durango	59.0	18	30	12	0	1889
	Parral				20	Inap.	
	Stgo. Papasquiaro						
	Temosachic				13	1	
	Villa González				21	0	
REGION 5	Aguascalientes	59.2	15	28	14	26	1879
	Guadalajara	59.6	16	27	16	18	1556
	Guanajuato	59.4	15	26	14	1	2037
	León	59.4	17	27	15	Inap.	1809
	Querétaro	59.4	15	25	16	2	1842
	S. Luis Potosí	59.4	16	29	16	14	1877
	Zacatecas, (C. de la Bufa)	59.0	11	24	10	4	2612
REGION 6	Cuernavaca	59.1	17	...	15	60	1538
	Morelia	59.2	13	27	13	1	1933
	Pachuca	59.3	12	20	11	6	2436
	Puebla	59.3	14	23	13	11	2150
	Tacubaya	59.2	13	...	12	2	2308
	Toluca	59.2	12	18	9	0	2375
	Tulancingo	59.3	14	27	12	1	2181
REGION 7	C. Victoria	59.3	25	36	20	0	317
	Lampazos	59.2	27	...	26	0	317
	Matamoros						8
	Monclova				24	0	
	Monterrey	58.4	23	36	22	0	528
	Saltillo	58.5	22	33	18	Inap.	1609
REGION 8	Córdoba	59.5	19	29	17	Inap.	871
	Jalapa	59.3	19	25	17	1	1499
	Orizaba	59.2	17	25	17	0	1248
	Río Verde	59.4	19	...	18	0	1012
	Tampico	59.2	27	33	24	0	8
	Tuxpan	59.2	26	32	24	0	
	Veracruz	59.4	26	29	25	0	16
REGION 9	C. del Carmen	59.9	24	33	24	0	
	Comitán						
	Frontera	59.8	24	34	23	0	2
	Puerto México	59.4	26	29	22	8	14
	Rincón Antonio						208
	S. Cristóbal						2118
	Tuxtla Gutiérrez						
	Villahermosa	59.0	25	35	22	19	20
REGION 10	Campeche	60.8	25	32	24	0	25
	Maxcanú	61.2	22	34	22	7	12
	Mérida	61.0	25	33	22	11	22
	Payo Obispo						4
	Peto	60.8	22	...	22	0	
	Progreso	61.2	23	31	22	0	14
	Valladolid	61.4	22	34	21	0	22

ESTADO GENERAL DEL TIEMPO

Las presiones continúan bajas en la región de las Montañas Rocallosas y Estados del NW. de nuestro país, ascendiendo suavemente al E. Se registraron abundantes lluvias en las Mesas Central y del Norte, en la costa Sur del Golfo, región Media de la Vertiente del Pacífico, Estado de Sonora y La Paz, B. C.

Probabilidades para el Día y la Noche de Mañana

REGION 1	Ligeras variaciones de temperatura. Nublados. Algunas lluvias. Vientos moderados del Suroeste.
REGION 2	Ligeras variaciones de temperatura. Algunos nublados. Lluvias aisladas. Vientos moderados del Sureste.
REGION 3	Ligeras variaciones de temperatura. Algunos nublados. Lluvias aisladas. Vientos moderados del Noreste.
REGION 4	Ligeras variaciones de temperatura. Nublados. Algunas lluvias.
REGION 5	Ascenso de temperatura. Algunos nublados. Lluvias aisladas.
REGION 6	Ascenso de temperatura. Algunos nublados. Lluvias aisladas.
REGION 7	Ligeras variaciones de temperatura. Algunos nublados. Pocas lluvias. Vientos moderados del Sureste.
REGION 8	Ligeras variaciones de temperatura. Algunos nublados. Lluvias aisladas. Vientos moderados del Sureste.
REGION 9	Ligeras variaciones de temperatura. Algunos nublados. Lluvias aisladas. Vientos moderados del Noreste.
REGION 10	Ligeras variaciones de temperatura. Nublados. Algunas lluvias. Vientos moderados del Este.

Zincografía de la Dirección de Estudios Geográficos y Climatológicos

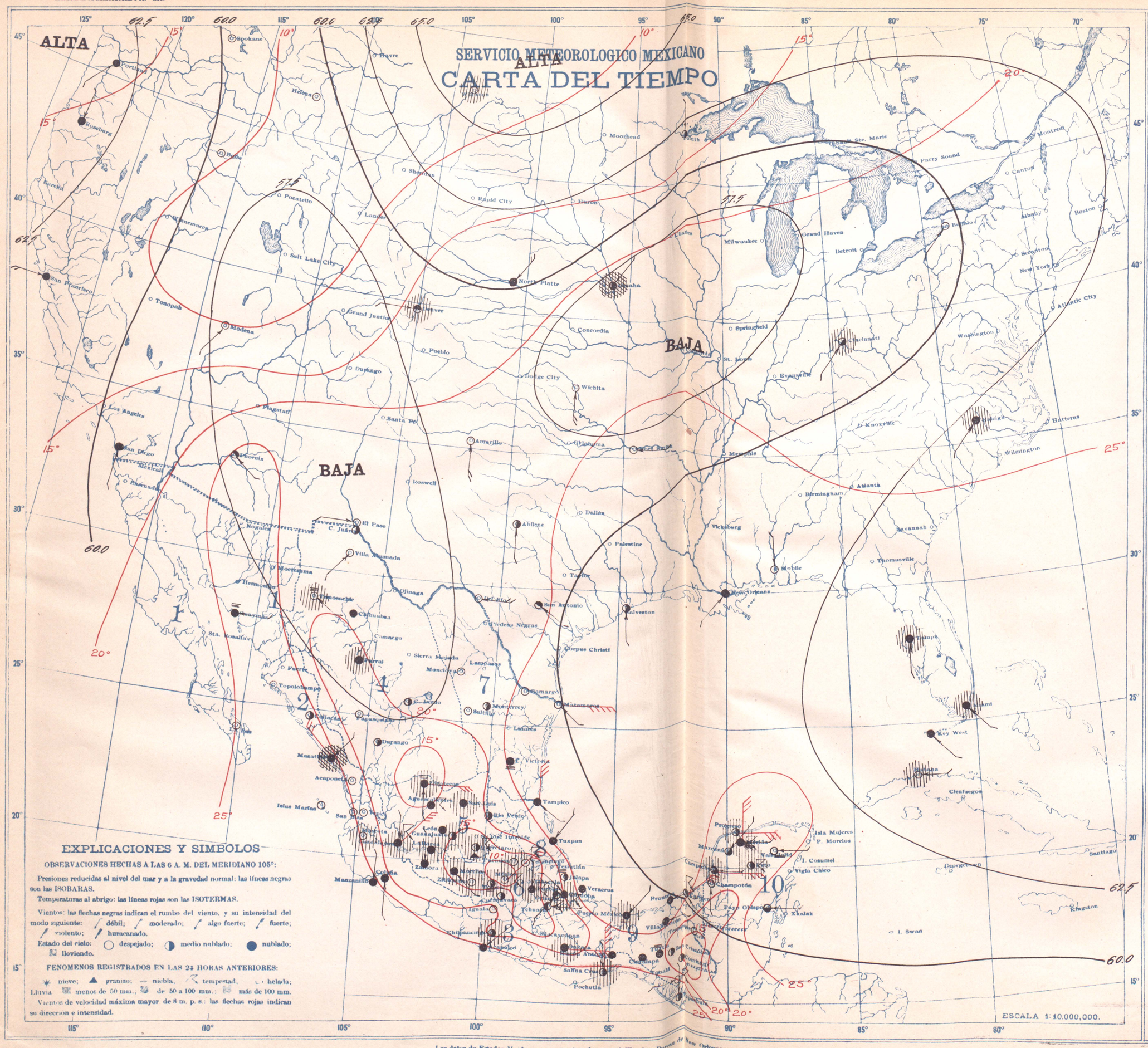

EXPLICACIONES Y SIMBOLOS

OBSERVACIONES HECHAS A LAS 6 A. M. DEL MERIDIANO 105°:

Presiones reducidas al nivel del mar y a la gravedad normal: las líneas negras son las ISOBARAS.

Temperaturas al abrigo: las líneas rojas son las ISOTERMAS.

Vientos: las flechas negras indican el rumbo del viento, y su intensidad del modo siguiente: débil; moderado; algo fuerte; fuerte; violento; huracanado.

Estado del cielo: despejado; medio nublado; nublado; lloviendo.

FENOMENOS REGISTRADOS EN LAS 24 HORAS ANTERIORES:

nieve; granizo; niebla, tempestad, helada; Lluvia menos de 50 mm., de 50 a 100 mm.; más de 100 mm.

Vientos de velocidad máxima mayor de 8 m. p. s.: las flechas rojas indican su direccion e intensidad.

SABADO 4 DE AGOSTO DE 1923

	ESTACIONES	Presión al nivel del mar	TEMPERATURA Ambiente	Máxima de ayer	Mínima en 6 horas	Lluvias en 24 horas	Altitud del barómetro
		700 +	°	°	°	mm	
REGION 1	Ensenada						
	Guaymas	58.4	28	33	27	0	3
	Hermosillo						
	La Paz	58.6	25	33	24	0	10
	Mexicali						
	Sta. Rosalía						
REGION 2	Culiacán	58.6	26	34	25	0	53
	El Fuerte						
	Mazatlán	59.9	27	30	27	1	78
	San Blas					0	7
	Islas Marías					0	
REGION 3	Acapulco	59.2	26	29	25	0	7
	Chilpancingo	59.5	17	28	17	4	
	Colima	59.0	23	32	22	0	494
	Manzanillo	59.4	25	33	25	0	
	Oaxaca	59.0	16	28	15	4	
	Pochutla						
	Salina Cruz	58.2	25	30	25	0	56
	Tapachula	58.2	23	32	21	0	168
REGION 4	Camargo, Chih						
	C. Lerdo	57.0	22	36	22	0	1140
	Chihuahua	57.0	23	33	20	0	1423
	Durango	58.0	16	30	12	0	1889
	Parral				20	Inap.	
	Stgo. Papasquiaro						
	Temosachic				15	0	
	Villa Gonzáles				23	0	
REGION 5	Aguascalientes	59.3	16	25	15	0	1879
	Guadalajara	59.3	16	28	14	16	1556
	Guanajuato	59.2	14	26	12	7	2037
	León	59.2	17	28	13	0	1809
	Querétaro	59.3	13	27	13	11	1842
	S. Luis Potosí	59.3	17	29	16	Inap.	1877
	Zacatecas, (C. de la Bufa)	59.1	12	23	11	5	2612
REGION 6	Cuernavaca	59.4	18	22	17	0	1538
	Morelia	59.4	15	23	13	2	1933
	Pachuca	59.5	11	20	10	Inap.	2436
	Puebla	59.4	12	23	12	6	2150
	Tacubaya	59.5	10	25	9	6	2308
	Toluca	59.3	11	17	9	1	2375
	Tulancingo	59.4	12	27	10	0	2181
REGION 7	C. Victoria	59.1	24	36	23	0	317
	Lampazos						317
	Matamoros	59.4	28	37	28	0	8
	Monclova				24	0	
	Monterrey	58.1	24	36	23	0	528
	Saltillo	57.8	23	22	18	0	1609
REGION 8	Córdoba	59.5	20	28	18	11	871
	Jalapa	59.1	18	26	17	0	1499
	Orizaba	59.1	19	25	17	2	1248
	Río Verde	59.2	21	35	21	0	1012
	Tampico	59.2	27	32	26	0	8
	Tuxpan	59.2	25	34	23	0	
	Veracruz	59.2	26	29	27	0	16
REGION 9	C. del Carmen	60.2	26	33	24	0	
	Comitán	58.8	15	26	14	0	
	Frontera	59.8	25	33	25	0	2
	Puerto México	59.4	28	29	26	Inap.	14
	Rincón Antonio	59.0	25	27	22	0	208
	S. Cristóbal	59.0	16	—	14	0	2118
	Tuxtla Gutiérrez	59.1	22	33	22	0	
	Villahermosa	59.8	25	33	24	0	20
REGION 10	Campeche	60.2	24	33	24	2	25
	Maxcanú	61.4	23	33	23	0	12
	Mérida	61.0	26	32	23	1	22
	Payo Obispo	60.2	28	31	27	0	4
	Peto	60.8	23	33	22	17	
	Progreso	61.2	24	31	24	Inap.	14
	Valladolid	61.4	24	34	23	0	22

ESTADO GENERAL DEL TIEMPO

Las presiones están bajas en la región de las Montañas Rocallosas y en la región Central de Estados Unidos, iniciándose un anticición al Norte, las lluvias cubrieron toda la Mesa Central, registrándose aisladas en la Vertiente del Pacífico, Istmo de Tehuantepec, Península de Yucatán y Mesa del Norte.

Probabilidades para el Día y la Noche de Mañana

REGION 1	Ligeras variaciones de temperatura. Algunos nublados. Pocas lluvias. Vientos moderados del Suroeste.
REGION 2	Ascenso de temperatura. Algunos nublados. Lluvias aisladas. Vientos moderados del Suroeste.
REGION 3	Ascenso de temperatura. Algunos nublados. Lluvias aisladas. Vientos débiles del Norte.
REGION 4	Ligeras variaciones de temperatura. Algunos nublados. Pocas lluvias.
REGION 5	Ascenso de temperatura. Algunos nublados. Pocas lluvias.
REGION 6	Ascenso de temperatura. Algunos nublados. Lluvias aisladas.
REGION 7	Ligeras variaciones de temperatura. Algunos nublados. Pocas lluvias. Vientos moderados del Sureste.
REGION 8	Ascenso de temperatura. Algunos nublados. Lluvias aisladas. Vientos moderados del Sureste.
REGION 9	Ascenso de temperatura. Algunos nublados. Lluvias aisladas. Vientos moderados del Noreste.
REGION 10	Ligeras variaciones de temperatura. Algunos nublados. Lluvias aisladas. Vientos moderados del Este.

Los datos de Estados Unidos son proporcionados por el Weather Bureau de New Orleans.

Zincografía de la Dirección de Estudios Geográficos y Climatológicos

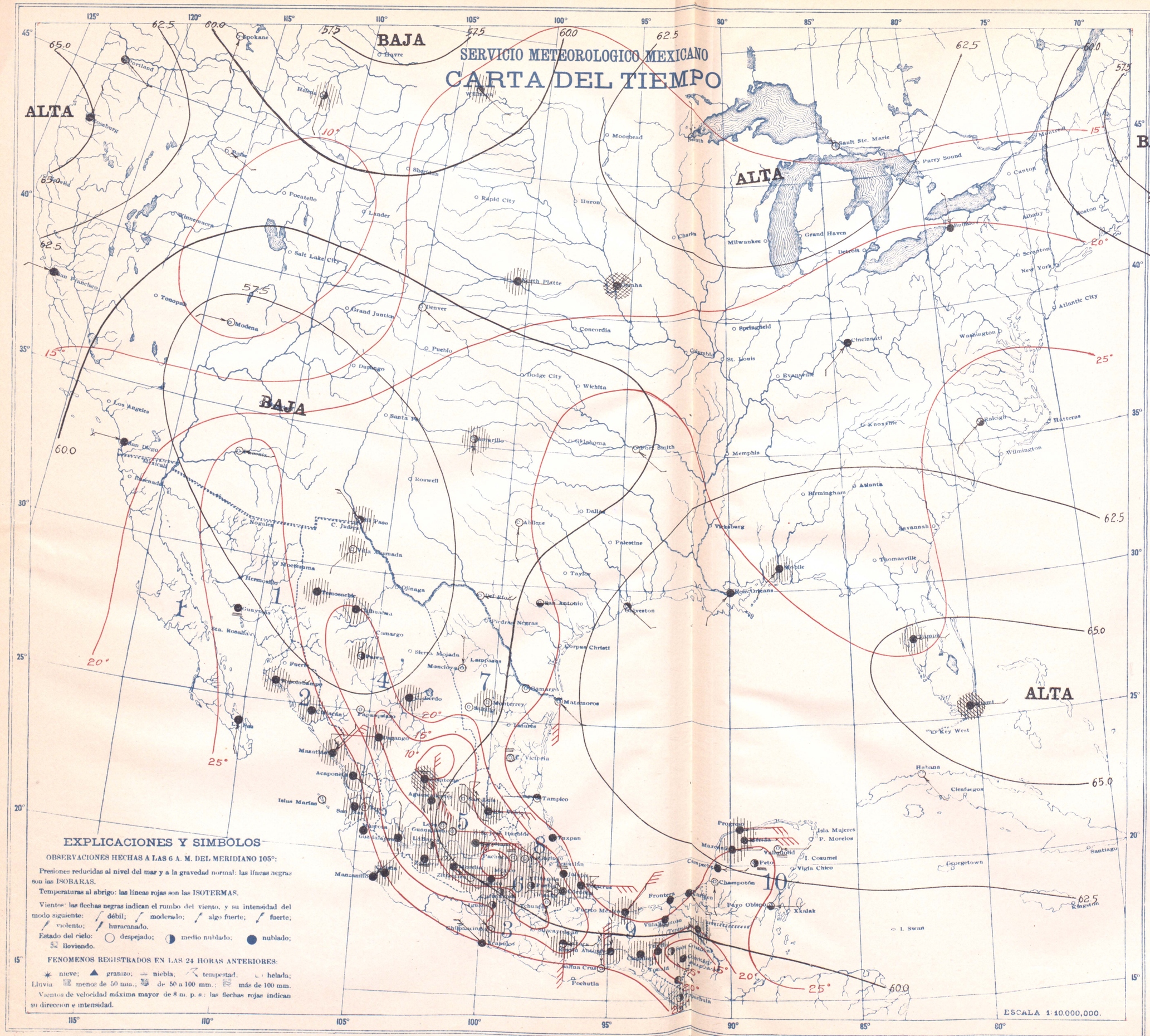

DOMINGO 5 DE AGOSTO DE 1923

	ESTACIONES	Presión al nivel del mar	TEMPERATURA Ambiente	Máxima de ayer	Mínima en últimas 12 h.	Lluvia en 24 horas	Altura del barómetro
		700 +	°	°	°	mm	
REGION 1	Ensenada						
	Guaymas	57.6	28	33	28	0	3
	Hermosillo						
	La Paz	58.2	26	34	24	0	10
	Mexicali						
	Sta. Rosalía						
REGION 2	Culiacán	59.8	30	34	25	2	53
	El Fuerte						
	Mazatlán	59.8	26	30	25	3	78
	San Blas	58.8	26	34	25	3	7
	Islas Marías					0	
REGION 3	Acapulco	58.4	25	33	24	0	7
	Chilpancingo	58 9	17	29	16	6	
	Colima	59.4	23	33	22	Inap.	494
	Manzanillo	59.8	27	33	26	0	
	Oaxaca	59.7	18	29	16	6	
	Pochutla						
	Salina Cruz	58.4	25	31	25	0	56
	Tapachula	58.2	23	32	20	1	168
REGION 4	Camargo, Chih.						
	Chihuahua	58.0	22	35	21	Inap	1140
	Guadalupe	55.5	20	33	18	6	1423
	Durango	58.6	15	30	12	4	1889
	Parral				17	19	
	Stgo. Papasquiaro						
	Temosachic				14	4	
	Villa González				21	Inap.	
REGION 5	Aguascalientes	59.5	14	26	14	2	1879
	Guadalajara	59.9	16	28	14	27	1556
	Guanajuato	60.5	13	25	12	22	2037
	León	60.3	15	26	13	9	1809
	Querétaro	60.3	13	3[illegible]	12	3	1842
	S. Luis Potosí	60.3	16	28	14	14	1877
	Zacatecas, (C. de la Bufa)	59.8	10	19	9	2	2612
REGION 6	Cuernavaca	60.0	16	...	15	7	1538
	Morelia	59.8	14	—	14	5	1933
	Pachuca	60.4	12	20	10	4	2436
	Puebla	60.2	12	23	12	10	2150
	Tacubaya	60.1	11	25	10	Inap.	2308
	Toluca	60.1	10	19	8	1	2375
	Tulancingo						2181
REGION 7	C. Victoria	60.2	26	26	22	0	317
	Lampazos						317
	Matamoros	60.6	27	36	26	0	8
	Monclova				24	0	
	Monterrey	59.0	22	35	21	Inap.	528
	Saltillo	58.8	20	31	17	0	1609
REGION 8	Córdoba	60.4	19	—	16	Inap	871
	Jalapa	60.6	18	25	15	Inap.	1499
	Orizaba	60.3	18	25	16	0	1248
	Río Verde	60.0	19	35	18	5	1012
	Tampico	60.4	27	32	26	0	8
	Tuxpan	60.2	26	33	24	0	
	Veracruz	60.2	26	30	26	5	16
REGION 9	C. del Carmen	60.8	27	34	26	0	
	Comitán	59.0	15	26	13	Inap	
	Frontera	60.8	26	34	25	0	2
	Puerto México	60.2	26	30	23	32	14
	Rincón Antonio	59.0	23	30	20	3	208
	S. Cristóbal	59.5	14	18	9	0	2118
	Tuxtla Gutiérrez	59.2	20	34	20	1	
	Villahermosa	60.4	25	35	24	0	20
REGION 10	Campeche	62.0	24	34	25	0	25
	Maxcanú	63.0	24	33	23	4	12
	Mérida	63.[illegible]	26	33	24	0	22
	Payo Obispo	61.0	28	—	27	0	4
	Peto	62.[illegible]	25	34	23	0	
	Progreso	63.0	26	32	25	1	14
	Valladolid	62.8	25	34	22	0	22

ESTADO GENERAL DEL TIEMPO

Las presiones descendieron al Norte del país y ascendieron en el resto de la República. Llovió con regular intensidad en la región Norte de la Mesa Central y ligeramente en la región Sur, así como en el Istmo de Tehuantepec y Estados de Chihuahua, Sinaloa y Guerrero.

Probabilidades para el Día y la Noche de Mañana

REGION 1
- Ascenso de temperatura.
- Algunos nublados.
- Pocas lluvias.
- Vientos moderados del Oeste.

REGION 2
- Ligeras variaciones de temperatura.
- Nublados.
- Algunas lluvias.
- Vientos moderados del Oeste.

REGION 3
- Ligeras variaciones de temperatura.
- Nublados y lluvias.
- Vientos moderados del Norte.

REGION 4
- Ligeras variaciones de temperatura.
- Algunos nublados.
- Lluvias aisladas.

REGION 5
- Ligeras variaciones de temperatura.
- Nublados y lluvias.

REGION 6
- Ascenso de temperatura.
- Nublados.
- Algunas lluvias.

REGION 7
- Ligeras variaciones de temperatura.
- Algunos nublados.
- Pocas lluvias.
- Vientos moderados del Este.

REGION 8
- Ligeras variaciones de temperatura.
- Algunos nublados.
- Lluvias aisladas.
- Vientos moderados del Este.

REGION 9
- Ligeras variaciones de temperatura.
- Nublados.
- Lluvias.
- Vientos moderados del Este.

REGION 10
- Ligeras variaciones de temperatura.
- Nublados.
- Algunas lluvias.
- Vientos moderados del Este.

Los datos de Estados Unidos son proporcionados por el Weather Bureau de New Orleans.

Zincografía de la Dirección de Estudios Geográficos y Climatológicos

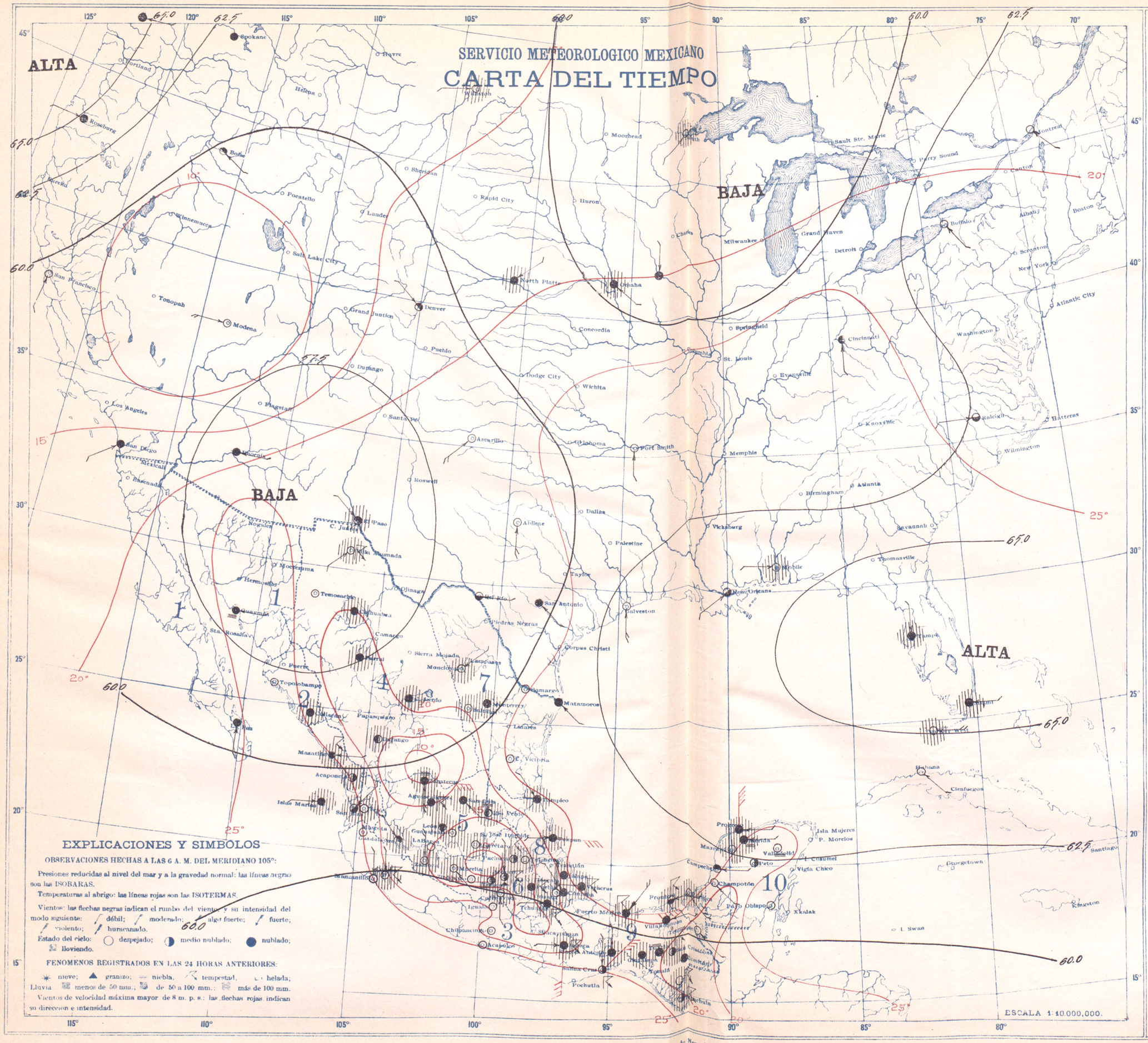

LUNES 6 DE AGOSTO DE 1923

	ESTACIONES	Presión al nivel del mar	Temperatura ambiente	Máxima de ayer	Mínima en últimas 24 h.	Lluvias en 24 horas	Altura del barómetro
		700 +	°	°	°	mm	
REGION 1	Ensenada						
	Guaymas	57.4	28	31	28	0	3
	Hermosillo						
	La Paz	59.0	25	33	25	0	10
	Mexicali						
	Sta. Rosalía						
REGION 2	Culiacán	59.6	23	31	22	8	53
	El Fuerte						
	Mazatlán	59.9	26	30	26	Inap.	78
	San Blas	62.0	25	31	25	3	7
	Islas Marías	62.0	26	32	21	0.5	
REGION 3	Acapulco	59.6	25	33	25	0	7
	Chilpancingo	59 8	17	28	16	0	
	Colima	59.8	20	34	19	36	494
	Manzanillo	59.4	25	34	25	0	
	Oaxaca	59.6	17	28	15	27	
	Puchutla						
	Salina Cruz	58.8	25	32	25	0	56
	Tapachula	58.4	23	33	19	37	168
REGION 4	Camargo, Chih						
	C. Lerdo	57.6	27	34	21	Inap.	1140
	Chihuahua	56.1	29	30	18	5	1423
	Durango	59.0	16	38	11	4	1889
	Parral				18	1	
	Stgo. Papasquiaro						
	Temosachic						
	Villa González				20	15	
REGION 5	Aguascalientes	60.3	15	26	14	19	1879
	Guadalajara	60.1	17	25	15	Inap.	1556
	Guanajuato	60.3	14	26	13	6	2037
	León	60.2	17	26	14	1	1809
	Querétaro	60.3	13	24	12	2	1842
	S. Luis Potosí	60.2	16	23	15	12	1877
	Zacatecas, (C. de la Bufa)	60.0	10	16	10	15	2612
REGION 6	Cuernavaca	60.1	17	24	16	Inap.	1538
	Morelia	60.1	13	21	12	8	1933
	Pachuca	60.2	11	20	11	6	2436
	Puebla	60.3	13	23	12	10	2150
	Tacubaya	60.2	12	25	10	18	2308
	Toluca	60.2	10	—	8	Inap.	2375
	Tulancingo	60.1	13	24	11	8	2181
REGION 7	C. Victoria	60.5	25	36	21	0	317
	Lampazos						317
	Matamoros	60.0	28	—	27	0	8
	Monclova				23	2	
	Monterrey	59.5	22	34	22	Inap.	528
	Saltillo	58.8	21	29	17	1	1609
REGION 8	Córdoba	60.2	20	27	19	2	871
	Jalapa	60.2	17	24	16	7	1499
	Orizaba	60.2	17	24	15	0	1248
	Río Verde	60.3	18	32	18	20	1012
	Tampico	60.2	24	32	22	5	8
	Tuxpan	60.2	24	34	23	5	
	Veracruz	60.2	26	29	25	Inap	16
REGION 9	C. del Carmen	61.0	26	30	25	Inap	
	Comitán	59.6	16	24	13	0	
	Frontera	60.6	25	33	25	Inap.	2
	Puerto México	60.5	26	—	23	3	14
	Rincón Antonio	59.2	24	30	21	12	208
	S. Cristóbal	59.9	16	22	14	0	2118
	Tuxtla Gutiérrez	59.8	23	33	21	0	
	Villahermosa	60.2	26	—	23	0	20
REGION 10	Campeche	62.0	24	35	24	0	25
	Maxcanú	62.6	24	34	23	0	12
	Mérida	62.8	26	34	24	1	22
	Payo Obispo						4
	Peto	62.2	23	35	21	0	
	Progreso	62.8	25	32	24	Inap	14
	Valladolid	62.8	24	35	22	0	22

ESTADO GENERAL DEL TIEMPO

Las presiones en EE. UU. se encuentran bajas en la región de los lagos y en el Valle del Colorado. Las lluvias fueron intensas y generales en la República, exceptuando algunos lugares de la Vertiente sur del Pacífico, Edo. de Sonora y Península de Yucatán.

Probabilidades para el Día y la Noche de Mañana

REGION 1	Nublados. Nublados. Algunas lluvias. Vientos moderados del Oeste.
REGION 2	Ligeras variaciones de temperatura. Nublados. Lluvias. Vientos moderados del Oeste.
REGION 3	Ligeras variaciones de temperatura. Nublados. Algunas lluvias. Vientos débiles del Norte.
REGION 4	Ligeras variaciones de temperatura. Nublados. Lluvias.
REGION 5	Ligeras variaciones de temperatura. Nublados. Algunas lluvias.
REGION 6	Ligeras variaciones de temperatura. Nublados. Lluvias.
REGION 7	Ligeras variaciones de temperatura. Algunos nublados. Pocas lluvias. Vientos moderados del Sureste.
REGION 8	Ligeras variaciones de temperatura. Nublados. Lluvias. Vientos moderados. del Sureste.
REGION 9	Ligeras variaciones de temperatura. Nublados. Algunas lluvias. Vientos moderados del Este.
REGION 10	Ligeras variaciones de temperatura. Algunos nublados. Pocas lluvias. Vientos moderados del Este.

Los datos de Estados Unidos son proporcionados por el Weather Bureau de New Orleans.

Zincografía de la Dirección de Estudios Geográficos y Climatológicos

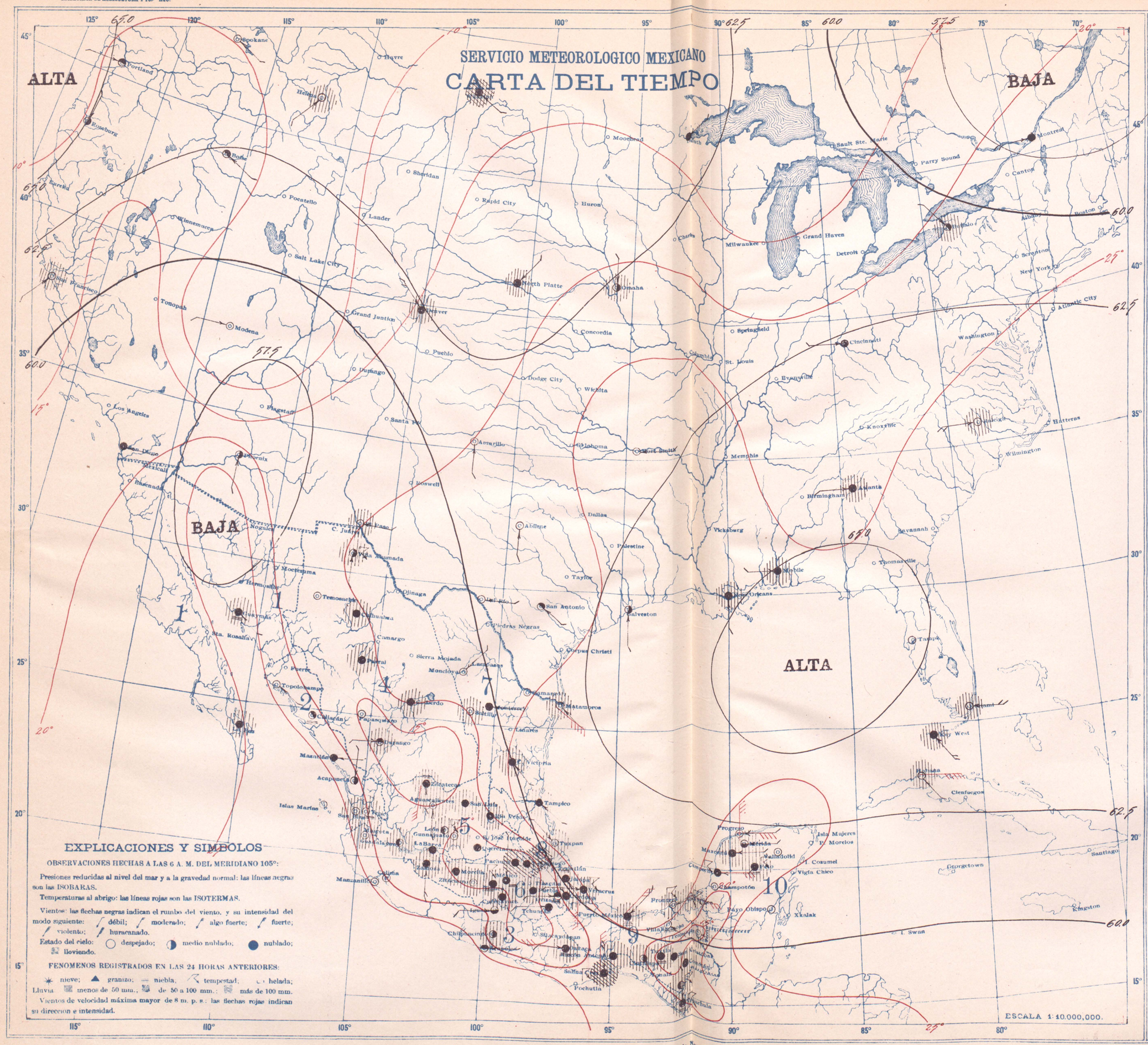

MARTES 7 DE AGOSTO DE 1923

	ESTACIONES	Presión al nivel del mar	Temperatura ambiente	Máxima de ayer	Mínima en 24 horas	Lluvia en 24 horas	Altura del barómetro
		700 +	°	°	°	mm	
REGION 1	Ensenada						
	Guaymas	58.0	28	31	27	0	3
	Hermosillo						
	La Paz	58.8	24	33	24	Inap	10
	Mexicali						
	Sta. Rosalía						
REGION 2	Culiacán	59.4	23	31	22	0	53
	El Fuerte						
	Mazatlán	59.2	26	30	26	0	78
	San Blas						7
	Islas Marías						
REGION 3	Acapulco	59.0	26	34	25	0	7
	Chilpancingo	59.1	18	29	17	1	
	Colima	59.0	20	33	20	0	494
	Manzanillo	58.4	26	34	25	0	
	Oaxaca	59.6	16	24	16	1	
	Pochutla						
	Salina Cruz	58.8	24	32	22	7	56
	Tapachula	58.6	22	32	20	16	168
REGION 4	Camargo, Chih.						
	C. Lerdo	58.6	20	32	19	1	1140
	Chihuahua	57.4	18	30	16	3	1423
	Durango	59.0	15	20	15	5	1889
	Parral				17	24	
	Stgo. Papasquiaro						
	Temosachic						
	Villa González				18	5	
REGION 5	Aguascalientes	59.2	16	23	16	Inap	1879
	Guadalajara	59.3	17	27	15	Inap	1556
	Guanajuato	59.1	15	27	14	6	2037
	León	59.0	17	28	14	7	1809
	Querétaro	59.2	15	26	14	0	1842
	S. Luis Potosí	59.4	16	24	15	2	1877
	Zacatecas, (C. de la Bufa)	59.0	11	16	10	7	2612
REGION 6	Cuernavaca	59.0	17	25	16	23	1538
	Morelia	59.1	15	22	15	Inap	1933
	Pachuca	59.1	13	18	13	1	2436
	Puebla	59.4	12	—	11	4	2150
	Tacubaya	59.0	12	22	12	8	2308
	Toluca	59.3	12	16	9	1	2375
	Tulancingo	59.6	14	23	13	Inap	2181
REGION 7	C. Victoria	59.8	25	37	22	1	317
	Lampazos						317
	Matamoros	61.2	26	34	25	1	8
	Monclova				22	0	
	Monterrey	59.6	23	35	23	0	528
	Saltillo	59.0	20	30	15	3	1609
REGION 8	Córdoba	60.1	20	28	16	3	871
	Jalapa	61.0	17	25	16	6	1499
	Orizaba	59.8	17	25	15	0	1248
	Río Verde	59.6	20	29	20	Inap	1012
	Tampico	60.2	27	31	26	1	8
	Tuxpan	61.0	25	32	24	Inap	
	Veracruz	61.2	24	28	24	6	16
REGION 9	C. del Carmen	61.0	25	34	23	9	
	Comitán	59.2	16	—	14	Inap.	
	Frontera	60.6	24	33	23	Inap	2
	Puerto México	61.0	26	30	24	0	14
	Rincón Antonio	59.2	23	24	21	25	208
	S. Cristóbal	59.3	12	27	9	0	2118
	Tuxtla Gutiérrez	59.3	22	23	21	2	
	Villahermosa	60.6	25	35	23	0	20
REGION 10	Campeche	61.8	24	34	24	0	25
	Maxcanú	62.0	23	34	22	9	12
	Mérida	62.0	25	33	22	1	22
	Payo Obispo	61.4	22	35	21	2	4
	Peto						
	Progreso	62.0	23	31	23	0	14
	Valladolid	61.6	21	34	20	0	22

ESTADO GENERAL DEL TIEMPO

Las presiones ascendieron ligeramente en el Valle del Colorado, EE. UU. descendiendo en nuestro territorio. Las lluvias disminuyeron en general, registrándose en las Mesas Central y del Norte, Vertiente del Golfo e Istmo de Tehuantepec, siendo aisladas en la Península de Yucatán y Vertiente del Pacífico.

Probabilidades para el Día y la Noche de Mañana

REGION 1	Ligeras variaciones de temperatura. Nublados. Algunas lluvias. Vientos moderados del Suroeste.
REGION 2	Ligeras variaciones de temperatura. Algunos nublados. Lluvias aisladas. Vientos moderados del Sureste.
REGION 3	Ligeras variaciones de temperatura. Algunos nublados. Lluvias aisladas. Vientos moderados del Noreste.
REGION 4	Ligeras variaciones de temperatura. Nublados. Algunas lluvias.
REGION 5	Ascenso de temperatura. Algunos nublados. Lluvias aisladas.
REGION 6	Ascenso de temperatura. Nublados. Lluvias aisladas.
REGION 7	Ascenso de temperatura. Algunos nublados. Lluvias aisladas. Vientos moderados del Sureste.
REGION 8	Ligeras variaciones de temperatura. Nublados. Algunas lluvias. Vientos moderados del Sureste.
REGION 9	Ligeras variaciones de temperatura. Nublados. Algunas lluvias. Vientos moderados del Noreste.
REGION 10	Ascenso de temperatura. Algunos nublados. Pocas lluvias. Vientos moderados del Este.

Los datos de Estados Unidos son proporcionados por el Weather Bureau de New Orleans.

Zincografía de la Dirección de Estudios Geográficos y Climatológicos

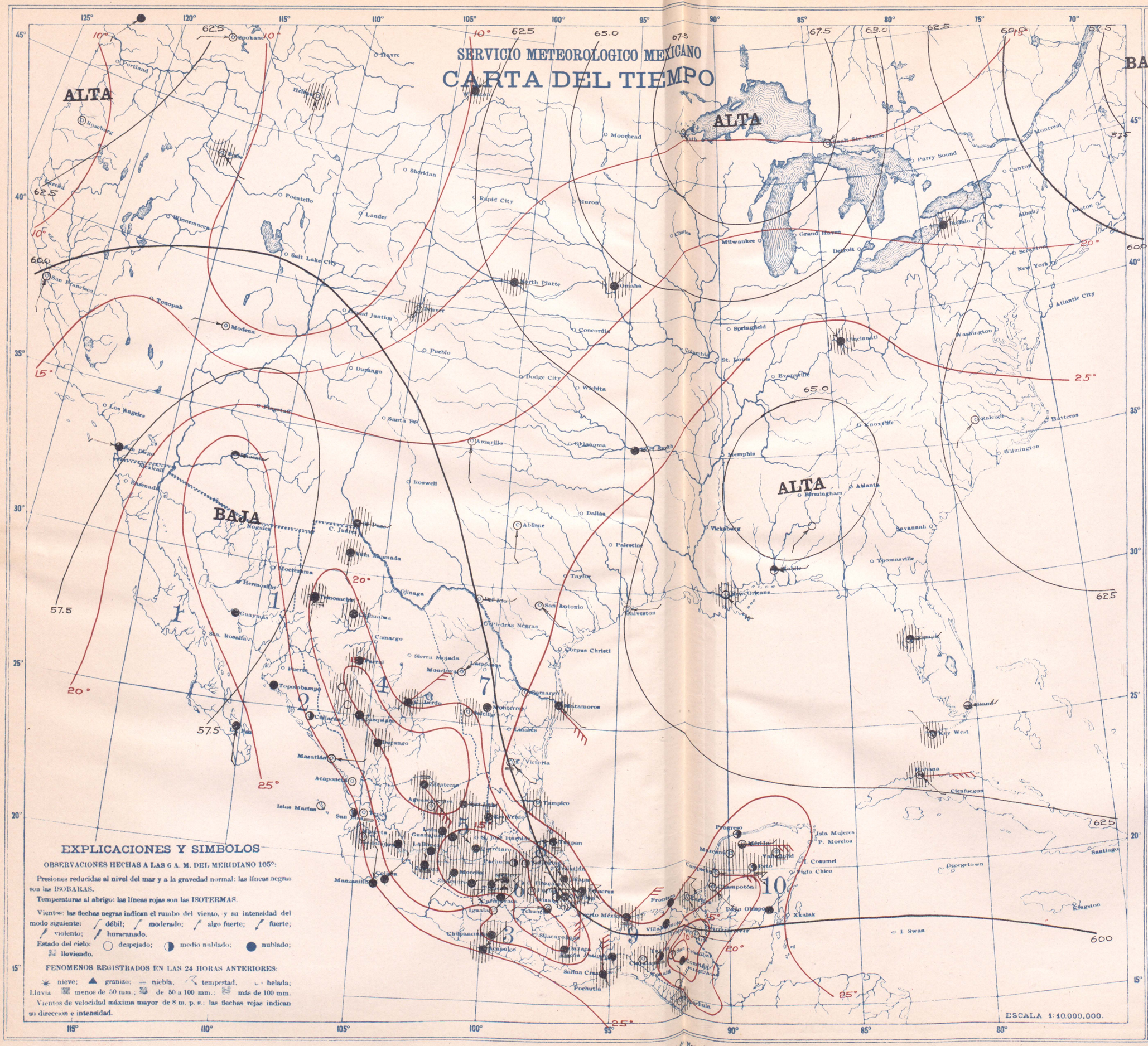

MIERCOLES 8 DE AGOSTO DE 1923

	ESTACIONES	Presión al nivel del mar	TEMPERATURA Ambiente	TEMPERATURA Máxima de ayer	TEMPERATURA Mínima en la última noche	Lluvia en 24 horas	Altura del barómetro
		700 +	°	°	°	mm	
REGION 1	Ensenada						
	Guaymas	57.4	25	—	26	0	3
	Hermosillo						
	La Paz	58.6	23	33	22	0	10
	Mexicali						
	Sta. Rosalía						
REGION 2	Culiacán	58.4	24	32	23	0	53
	El Fuerte						102
	Mazatlán	58.4	27	30	26	0	18
	San Blas	58.8	25	32	25	0	7
	Islas Marías						
REGION 3	Acapulco	59.2	25	32	24	1	3
	Chilpancingo	59.3	17	28	17	8	1200
	Colima	58.6	23	32	22	0	494
	Manzanillo	58.8	26	34	26	0	4
	Oaxaca	59.5	15	2	14	3	1563
	Pochutla						
	Salina Cruz	58.6	24	31	23	1	56
	Tapachula	58.0	22	32	18	3	168
REGION 4	Camargo, Chih				24	0	
	C. Lerdo	57.8	23	31	20	8	1140
	Chihuahua	57.0	18	24	16	0	1423
	Durango	58.0	15	28	10	34	1903
	Parral				16	10	
	Stgo. Papasquiaro				17	4	
	Temosachic				15	15	
	Villa González				19	Inap	
REGION 5	Aguascalientes	58.8	16	27	14	17	1879
	Guadalajara	59.0	17	26	15	2	1556
	Guanajuato	59.1	14	27	14	10	2037
	León	59.0	17	26	15	27	1809
	Querétaro	59.2	15	21	12	3	1842
	S. Luis Potosí	59.1	15	23	15	10	1877
	Zacatecas, (C. de la Bufa)	58.5	11	18	10	4	2612
REGION 6	Cuernavaca	59.3	17	21	16	Inap	1540
	Morelia	59.0	14	28	14	8	1933
	Pachuca	59.3	13	18	12	2	2435
	Puebla	59.6	14	22	10	1	2150
	Tacubaya	59.4	13	24	12	8	2309
	Toluca	59.3	11	17	9	7	2675
	Tulancingo	59.5	11	22	9	4	2181
REGION 7	C. Victoria	60.0	25	33	22	0	317
	Lampazos						317
	Matamoros	60.8	25	36	24	Inap	12
	Mouclova				22	0	
	Monterrey	59.8	22	31	21	0	528
	Saltillo	59.0	19	26	14	3	1609
REGION 8	Córdoba	60.0	18	27	17	Inap	871
	Jalapa	60.1	15	24	14	13	1399
	Orizaba	59.8	17	20	16	0	1248
	Río Verde	59.3	18	24	18	5	1012
	Tampico						8
	Tuxpan	60.6	24	32	23	Inap	
	Veracruz	60.2	23	28	22	24	16
REGION 9	C. del Carmen	60.5	25	33	21	Inap	
	Comitán	58.8	13	23	13	0	1635
	Frontera	60.2	27	33	24	0	2
	Puerto México	60.2	25	29	23	Inap	14
	Rincón Antonio	59.2	23	28	20	32	208
	S. Cristóbal	59.2	10	23	6	0	2118
	Tuxtla Gutiérrez	59.0	20	27	20	1	536
	Villahermosa	60.2	25	36	22	6	20
REGION 10	Campeche	60.4	24	32	23	9	25
	Maxcanú	60.6	22	33	22	2	12
	Mérida	61.0	25	32	22	0	22
	Payo Obispo	60.0	23	30	21	0	4
	Peto	60.8	20	34	20	2	36
	Progreso	61.2	24	29	23	0	15
	Valladolid	61.6	21	34	20	5	25

ESTADO GENERAL DEL TIEMPO

Las presiones comenzaron a descender en el Valle del Colorado, EE. UU. notándose sensible aumento en la región de Los Lagos. Las lluvias continúan abundantes en las Mesas Central y del Norte, Vertiente del Golfo, región Sur de la del Pacífico y Península de Yucatán.

Probabilidades para el Día y la Noche de Mañana

REGION 1	Ligeras variaciones de temperatura. Algunos nublados. Pocas lluvias. Vientos moderados del Oeste.
REGION 2	Ligeras variaciones de temperatura. Algunos nublados. Lluvias aisladas. Vientos moderados del Oeste.
REGION 3	Ligeras variaciones de temperatura. Nublados y lluvias. Vientos débiles del Norte.
REGION 4	Ligeras variaciones de temperatura. Nublados. Algunas lluvias.
REGION 5	Ligeras variaciones de temperatura. Algunos nublados. Lluvias aisladas.
REGION 6	Ligeras variaciones de temperatura. Nublados. Algunas lluvias.
REGION 7	Ligeras variaciones de temperatura. Nublados. Algunas lluvias. Vientos moderados del Sureste.
REGION 8	Ligeras variaciones de temperatura. Nublados y lluvias. Vientos moderados del Sureste.
REGION 9	Ligeras variaciones de temperatura. Nublados y lluvias. Vientos moderados del Noreste.
REGION 10	Ligeras variaciones de temperatura. Nublados. Algunas lluvias. Vientos moderados del Este.

Los datos de Estados Unidos son proporcionados por el Weather Bureau de New Orleans.

Zincografía de la Dirección de Estudios Geográficos y Climatológicos

2 - Rep - all
2 - Du
2 - Yl
2 - Salis
2 - Mex
2 - Orex
2 - San Lu
2 - Vera

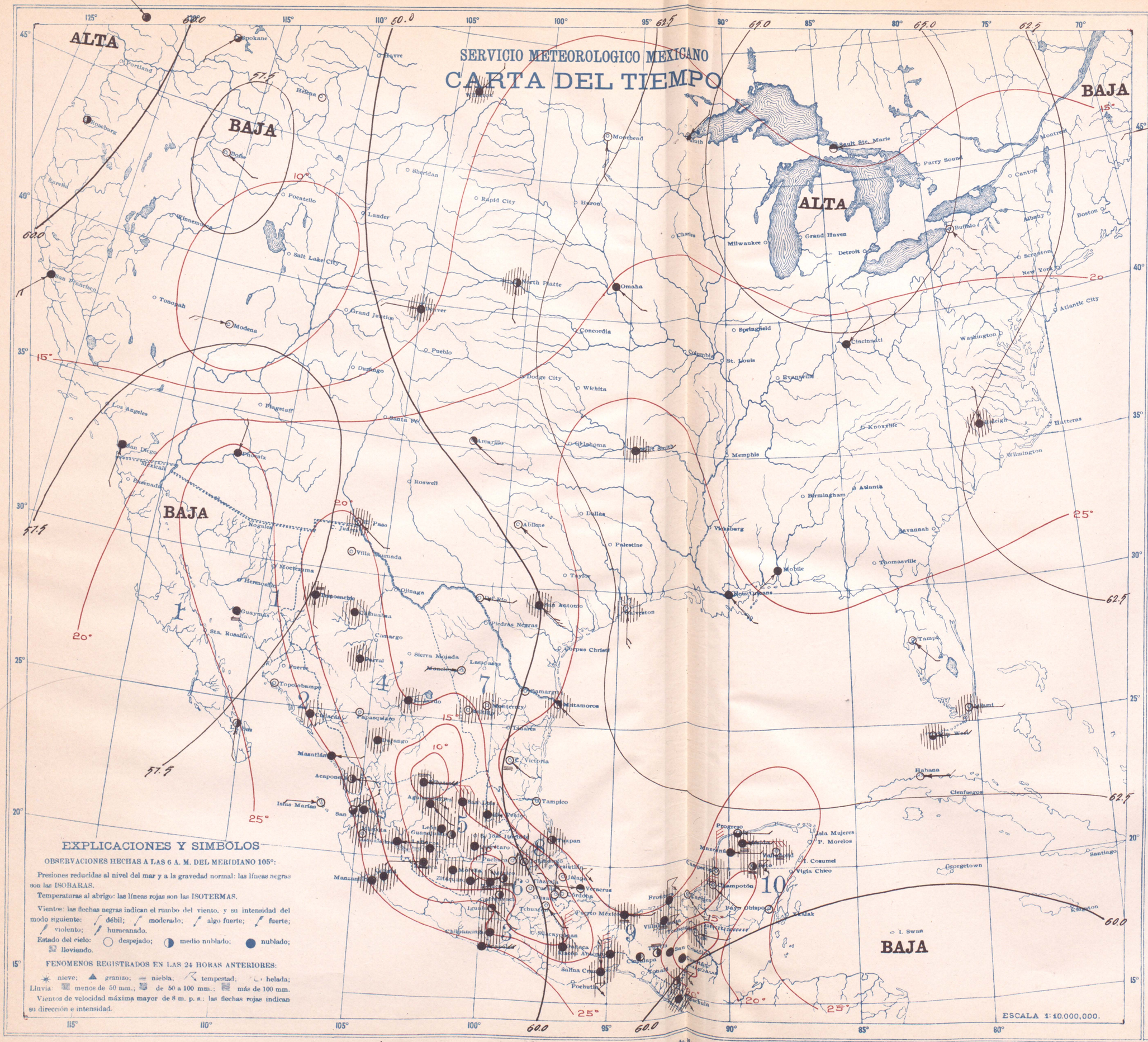

Los datos de Estados Unidos son proporcionados por el Weather Bureau de New Orleans.

JUEVES 9 DE AGOSTO DE 1923

	ESTACIONES	Presión al nivel del mar	Temperatura Ambiente	Máxima de ayer	Mínima en 24 horas	Lluvia en 24 horas	Altura del mar (Omar)
		700 +	°	°	°	m/m	
REGION 1	Ensenada						
	Guaymas	57.2	27	33	27	0	3
	Hermosillo						
	La Paz	57.8	22	33	22	0	10
	Mexicali						
	Sta. Rosalía						
REGION 2	Culiacán	58.0	25	33	24	1	53
	El Fuerte						
	Mazatlán	58.7	25	31	25	0	78
	San Blas						7
	Islas Marías	58.4	23	34	20	0	
REGION 3	Acapulco	59.8	27	32	26	0	7
	Chilpancingo	59.7	17	25	17	1	
	Colima	59.0	22	—	20	9	495
	Manzanillo	59.4	25	32	24	3	
	Oaxaca	60.2	15	25	13	Inap.	
	Pochutla						
	Salina Cruz	60.4	23	30	23	Inap.	56
	Tapachula	59.4	21	32	18	50	168
REGION 4	Camargo, Chih.						
	C. Lerdo	58.0	20	31	19	1	1140
	Chihuahua	56.6	18	25	16	4	1423
	Durango	58.0	16	24	14	11	1856
	Parral				16	4	
	Stgo. Papasquiaro						
	Temosachic						
	Villa González						
REGION 5	Aguascalientes	59.0	14	22	14	28	1879
	Guadalajara	55.2	16	15	15	4	1556
	Guanajuato	59.1	14	19	13	15	2037
	León	59.0	15	23	14	Inap.	1809
	Querétaro						1842
	S. Luis Potosí	59.4	15	21	14	Inap.	1877
	Zacatecas, (C. de la Bufa)	58.5	9	14	9	20	2612
REGION 6	Cuernavaca	59.6	17	—	15	9	1538
	Morelia	59.5	14	21	13	2	1938
	Pachuca	59.5	11	—	10	0	2436
	Puebla	59.9	12	29	10	0	2150
	Tacubaya	59.6	11	23	10	Inap.	2368
	Toluca	59.6	10	17	8	3	2675
	Tulancingo	59.8	12	24	10	Inap.	2181
REGION 7	C. Victoria	60.4	26	35	21	0	317
	Lampazos						317
	Matamoros	61.2	25	35	25	1	8
	Monclova				22	0	
	Monterrey	59.7	22	38	21	Inap.	528
	Saltillo	59.0	18	27	18	1	1600
REGION 8	Córdoba	60.6	18	27	15	0	871
	Jalapa	60.5	15	24	14	0	1399
	Orizaba	60.2	14	24	14	0	1248
	Río Verde	59.6	19	28	18	1	1012
	Tampico						8
	Tuxpan	60.6	25	32	23	9	
	Veracruz	60.8	24	28	24	0	16
REGION 9	C. del Carmen	60.8	25	32	24	0	
	Comitán	60.1	15	25	14	0	
	Frontera	60.4	24	33	23	10	2
	Puerto México	60.4	25	28	23	11	14
	Rincón Antonio	60.2	24	25	22	2	208
	S. Cristóbal	60.2	13	20	9	0	2118
	Tuxtla Gutiérrez	60.3	22	33	22	0	
	Villahermosa	60.2	23	35	22	Inap.	20
REGION 10	Campeche	61.8	25	31	23	2	25
	Maxcanú	61.6	22	33	22	0	12
	Mérida	61.6	23	32	21	Inap.	22
	Payo Obispo						4
	Peto	60.4	21	35	20	0	
	Progreso	61.6	23	29	23	0	14
	Valladolid	61.0	21	32	20	6	

ESTADO GENERAL DEL TIEMPO

Las presiones en Estados Unidos se encuentran bajas en la región de las Montañas Rocallosas, ascendiendo suavemente. Las lluvias continúan abarcando la mayor parte de la República; solamente en los Estados de Sonora y Gnerrero fueron escasas.

Probabilidades para el Día y la Noche de Mañana

REGION 1	Ligeras variaciones de temperatura. Algunos nublados. Pocas lluvias. Vientos moderados del Suroeste.
REGION 2	Ligeras variaciones de temperatura. Nublados y lluvias. Vientos moderados del Suroeste.
REGION 3	Ligeras variaciones de temperatura. Nublados y lluvias. Vientos débiles del Noreste.
REGION 4	Ligeras variaciones de temperatura. Nublados. Algunas lluvias.
REGION 5	Ligeras variaciones de temperatura Nublados y lluvias.
REGION 6	Ligeras variaciones de temperatura. Nublados y lluvias.
REGION 7	Ligeras variaciones de temperatura. Algunos nublados. Lluvias aisladas. Vientos débiles del Sureste.
REGION 8	Ligeras variaciones de temperatura. Nublados. Algunas lluvias. Vientos débiles del Sureste.
REGION 9	Ligeras variaciones de temperatura. Nublados. Algunas lluvias. Vientos débiles del Noreste.
REGION 10	Ligeras variaciones de temperatura. Algunos nublados. Lluvias aisladas. Vientos moderados del Este.

Zincografía de la Dirección de Estudios Geográficos y Climatológicos

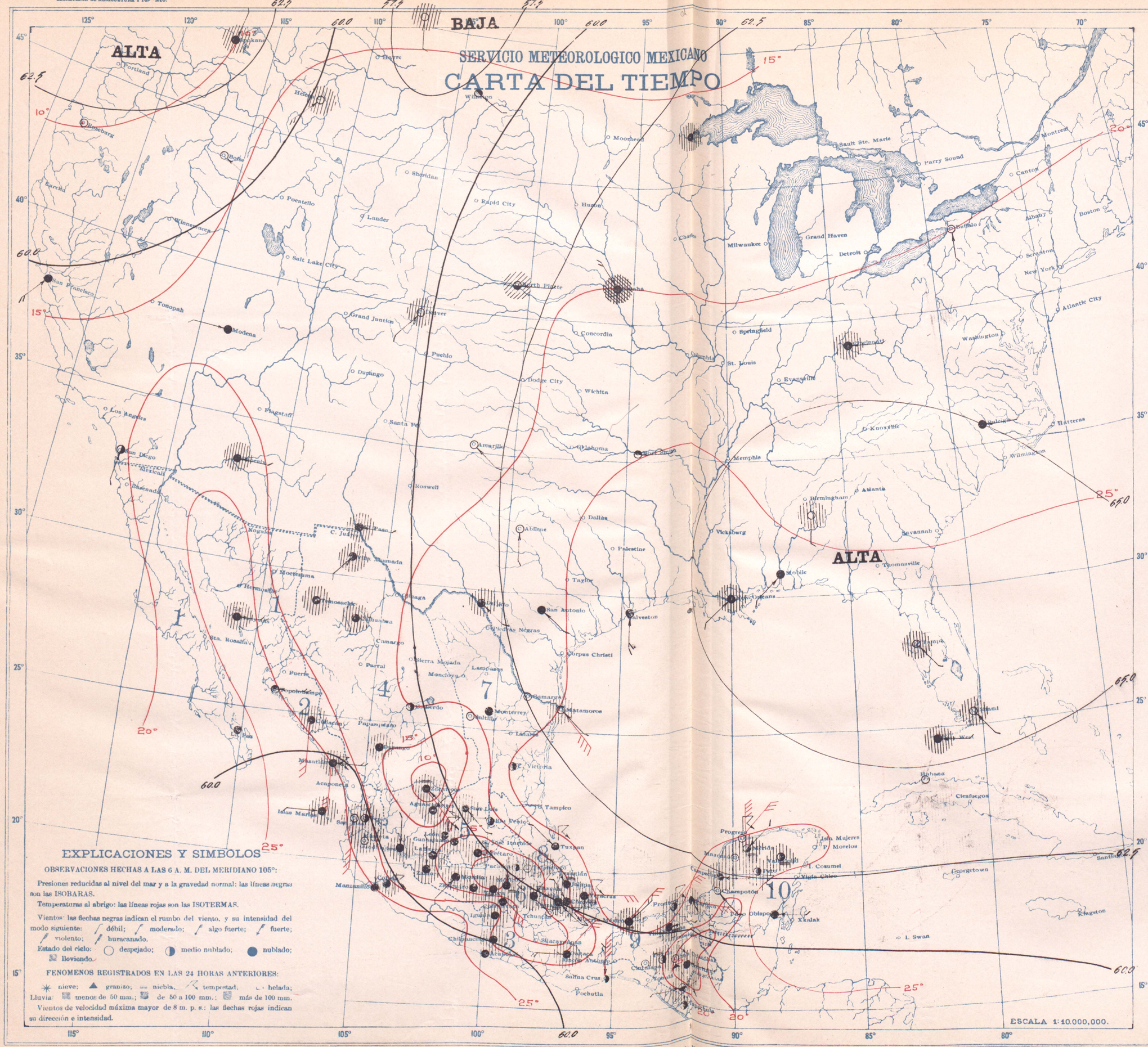

Los datos de Estados Unidos son proporcionados por el Weather Bureau de New Orleans.

VIERNES 10 DE AGOSTO DE 1923

	ESTACIONES	Presión al nivel del mar	TEMPERATURA Ambiente	Máxima de ayer	Mínima en la noche	Lluvias en la hora	Altura del barómetro
		700 +	°	°	°	mm	
REGION 1	Ensenada						
	Guaymas	59.0	27	31	27	Inap.	3
	Hermosillo						
	La Paz	59.2	23	—	23	0	10
	Mexicali						
	Sta. Rosalía						
REGION 2	Culiacán	59.4	24	32	24	24	53
	El Fuerte						102
	Mazatlán	60.6	25	28	24	1	78
	San Blas						7
	Islas Marías	60.2	26	35	22	1	
REGION 3	Acapulco	60.4	24	33	24	0	3
	Chilpancingo	60 1	17	27	16	1	1200
	Colima	60.5	21	31	20	2	494
	Manzanillo	60.8	25	—	25	0	4
	Oaxaca	59.5	17	26	16	Inap.	1563
	Pochutla						
	Salina Cruz	59.2	24	30	23	0	56
	Tapachula	58.8	23	32	20	0	168
REGION 4	Camargo, Chih.						
	C. Lerdo	59.8	20	31	20	0	1140
	Chihuahua	58.1	19	26	16	3	1423
	Durango	59.8	16	23	15	1	1903
	Parral						
	Stgo. Papasquiaro						
	Temosachic				13	18	
	Villa González				20	Inap.	
REGION 5	Aguascalientes	59.3	15	21	14	5	1879
	Guadalajara	59.6	16	22	14	7	1556
	Guanajuato	59.3	15	23	13	14	2037
	León	59.0	16	—	14	12	1809
	Querétaro	59.8	11	20	14	15	1842
	S. Luis Potosí	60.0	16	—	15	Inap.	1877
	Zacatecas, (C. de la Bufa)	59.5	9	15	9	Inap.	2612
REGION 6	Cuernavaca	59.6	17	—	16	Inap.	1540
	Morelia	59.5	14	20	13	2	1933
	Pachuca	60.1	10	1,	9	Inap.	2435
	Puebla	59.8	13	22	13	Inap.	2150
	Tacubaya	59.6	13	24	12	1	2309
	Toluca	59.5	9	16	7	1	2675
	Tulancingo	60.5	13	23	12	0	2181
REGION 7	C. Victoria	62.0	25	34	22	0	317
	Lampazos						317
	Matamoros	63.0	25	34	24	1	12
	Monclova				22	0	
	Monterrey	61.9	22	35	21	0	528
	Saltillo	61.0	19	28	14	0	1609
REGION 8	Córdoba	61.0	18	26	16	25	871
	Jalapa	61.0	16	24	14	12	1399
	Orizaba	60.0	16	25	16	19	1248
	Río Verde	61.0	19	—	18	0	1012
	Tampico						8
	Tuxpan	61.6	23	—	22	Inap.	
	Veracruz	61.4	23	28	23	23	16
REGION 9	C. del Carmen	61.8	24	33	23	1	
	Comitán	59.0	13	25	13	1	1635
	Frontera	61.4	25	—	23	Inap.	2
	Puerto México	61.0	26	29	26	8	14
	Rincón Antonio						208
	S. Cristóbal	59.3	15	16	8	8	2118
	Tuxtla Gutiérrez	59.4	21	34	20	0	536
	Villahermosa	60.4	23	34	20	Inap.	20
REGION 10	Campeche	62.5	24	—	24	Inap.	25
	Maxcanú	63.0	23	—	22	5	12
	Mérida	63.0	26	32	22	3	22
	Payo Obispo	61.6	27	—	27	0	4
	Peto	62.8	23	34	20	1	36
	Progreso	63.0	25	29	24	0	15
	Valladolid	63.2	23	31	22	Inap.	25

ESTADO GENERAL DEL TIEMPO

Un "cañón" en BAJA de poca intensidad atraviesa el territorio de Estados Unidos por la región de las montañas Rocallosas y el nuestro, siguiendo el eje de la República. Las lluvias continuaron abundantes en la Mesa Central, Península de Yucatán, región Norte y Media de la Vertiente del Pacífico y Media y Sur de la del Golfo. En la Mesa del Norte fueron escasas.

Probabilidades para el Día y la Noche de Mañana

REGION 1	Ligeras variaciones de temperatura. Nublados. Algunas lluvias. Vientos moderados del Suroeste.
REGION 2	Ligeras variaciones de temperatura. Nublados. Lluvias. Vientos moderados del Suroeste.
REGION 3	Ligeras variaciones de temperatura. Nublados. Algunas lluvias. Vientos débiles del Oeste.
REGION 4	Ligeras variaciones de temperatura. Nublados. Algunas lluvias.
REGION 5	Ligeras variaciones de temperatura. Nublados. Lluvias.
REGION 6	Ligeras variaciones de temperatura. Nublados. Lluvias.
REGION 7	Ligeras variaciones de temperatura. Algunos nublados. Pocas lluvias. Vientos moderados del Sureste.
REGION 8	Ligeras variaciones de temperatura. Nublados. Lluvias. Vientos moderados del Sureste.
REGION 9	Ligeras variaciones de temperatura. Nublados. Lluvias. Vientos débiles del Noreste.
REGION 10	Ligeras variaciones de temperatura. Algunos nublados. Lluvias aisladas. Vientos moderados del Este.

Zincografía de la Dirección de Estudios Geográficos y Climatológicos

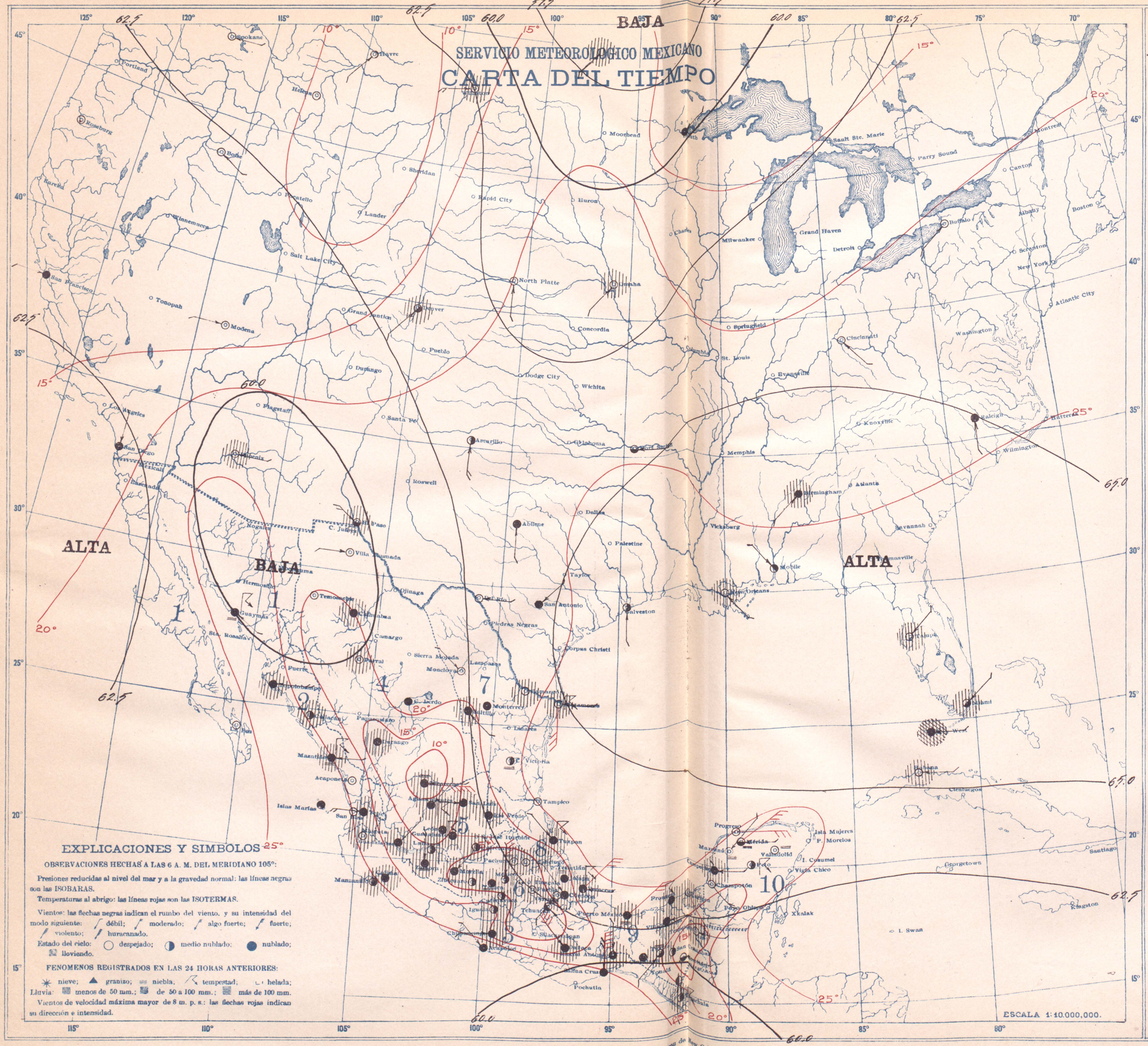

SABADO 11 DE AGOSTO DE 1923

	ESTACIONES	Presión al nivel del mar	Temperatura: Ambiente	Temperatura: Máxima de ayer	Temperatura: Mínima en últimas 18 h.	Lluvias en 24 horas	Altura del barómetro
		700 +	°	°	°	mm	
REGION 1	Ensenada						
	Guaymas	60.0	27	31	27	0	3
	Hermosillo						
	La Paz	60.8	23	32	23	0	10
	Mexicali						
	Sta. Rosalía						
REGION 2	Culiacán	60.4	23	30	22	5	53
	El Fuerte						102
	Mazatlán	60.8	26	30	25	Inap.	78
	San Blas	60.8	25	31	25	0	7
	Islas Marías	60.8	26	32	23	0	
REGION 3	Acapulco	60.2	26	32	25	0	3
	Chilpancingo	60.6	17	27	17	1	1200
	Colima	61.0	22	30	21	2	494
	Manzanillo	61.2	26	33	25	Inap.	4
	Oaxaca	60.3	17	25	15	1	1563
	Pochutla						
	Salina Cruz	59.4	26	30	24	0	56
	Tapachula	59.2	21	32	19	10	168
REGION 4	Camargo, Chih.						
	C. Lerdo	60.2	22	30	21	0	1140
	Chihuahua	58.9	20	27	17	Inap.	1423
	Durango	60.6	14	24	13	11	1903
	Parral				18	1	
	Stgo. Papasquiaro						
	Temosachic				14	8	
	Villa González				19	0	
REGION 5	Aguascalientes	61.0	14	25	13	13	1879
	Guadalajara	61.0	16	23	15	14	1556
	Guanajuato	61.3	14	24	13	24	2037
	León	61.0	15	28	13	25	1809
	Querétaro	61.0	16	28	13	1	1842
	S. Luis Potosí	62.0	15	23	14	1	1877
	Zacatecas, (C. de la Bufa)	61.2	9	17	9	4	2612
REGION 6	Cuernavaca	61.0	17	22	16	1	1540
	Morelia	60.8	14	21	14	9	1933
	Pachuca	62.3	11	18	11	Inap.	2435
	Puebla	62.5	15	22	11	1	2150
	Tacubaya	60.8	12	23	11	15	2309
	Toluca	61.0	11	17	7	2	2675
	Tulancingo	62.6	12	22	10	3	2181
REGION 7	C. Victoria	63.0	24	35	20	0	317
	Lampazos						317
	Matamoros	63.6	26	36	24	Inap.	12
	Monclova				22	0	
	Monterrey	62.6	21	34	21	0	528
	Saltillo	62.0	19	29	19	1	1609
REGION 8	Córdoba	62.6	17	25	15	17	871
	Jalapa	63.0	16	22	15	Inap.	1399
	Orizaba	62.6	17	22	15	3	1248
	Río Verde	62.5	18	27	18	4	1012
	Tampico						8
	Tuxpan	63.1	23	32	21	14	
	Veracruz	63.0	24	28	23	1	16
REGION 9	C. del Carmen	63.0	24	33	22	5	
	Comitán	60.2	16	23	15	0	1635
	Frontera	62.6	24	31	23	Inap.	2
	Puerto México	62.5	23	29	22	18	14
	Rincón Antonio	60.6	22	24	20	2	208
	S. Cristóbal	60.6	14	18	11	0	2118
	Tuxtla Gutiérrez	60.8	22	30	21	1	536
	Villahermosa	62.0	23	33	21	4	20
REGION 10	Campeche	63.0	25	32	25	0	25
	Maxcanú	63.2	24	34	23	0	12
	Mérida	64.0	26	32	23	0	22
	Payo Obispo						4
	Peto	63.0	22	34	21	0	36
	Progreso	64.0	25	29	24	0	15
	Valladolid	63.6	24	31	22	0	25

ESTADO GENERAL DEL TIEMPO

Las presiones ascendieron en general en todo el territorio de EE. UU. marcándose al Norte una BAJA de moderada intensidad. Las precipitaciones abarcaron toda la República, excepto la Península de Yucatán.

Probabilidades para el Día y la Noche de Mañana

REGION 1	Ligeras variaciones de temperatura. Nublados. Algunas lluvias. Vientos moderados del Oeste.
REGION 2	Ligeras variaciones de temperatura. Nublados. Lluvias. Vientos moderados del Oeste.
REGION 3	Ligeras variaciones de temperatura. Nublados. Algunas lluvias. Vientos débiles del Norte.
REGION 4	Ligeras variaciones de temperatura. Nublados. Algunas lluvias.
REGION 5	Ligeras variaciones de temperatura. Nublados. Lluvias.
REGION 6	Ligeras variaciones de temperatura. Nublados. Lluvias.
REGION 7	Ligeras variaciones de temperatura. Nublados. Algunas lluvias. Vientos moderados del Sureste.
REGION 8	Ligeras variaciones de temperatura. Nublados. Lluvias. Vientos moderados del Este.
REGION 9	Ligeras variaciones de temperatura. Nublados. Algunas lluvias. Vientos moderados del Noreste.
REGION 10	Ligeras variaciones de temperatura. Algunos nublados. Pocas lluvias. Vientos moderados del Este.

Los datos de Estados Unidos son proporcionados por el Weather Bureau de New Orleans.

Zincografía de la Dirección de Estudios Geográficos y Climatológicos

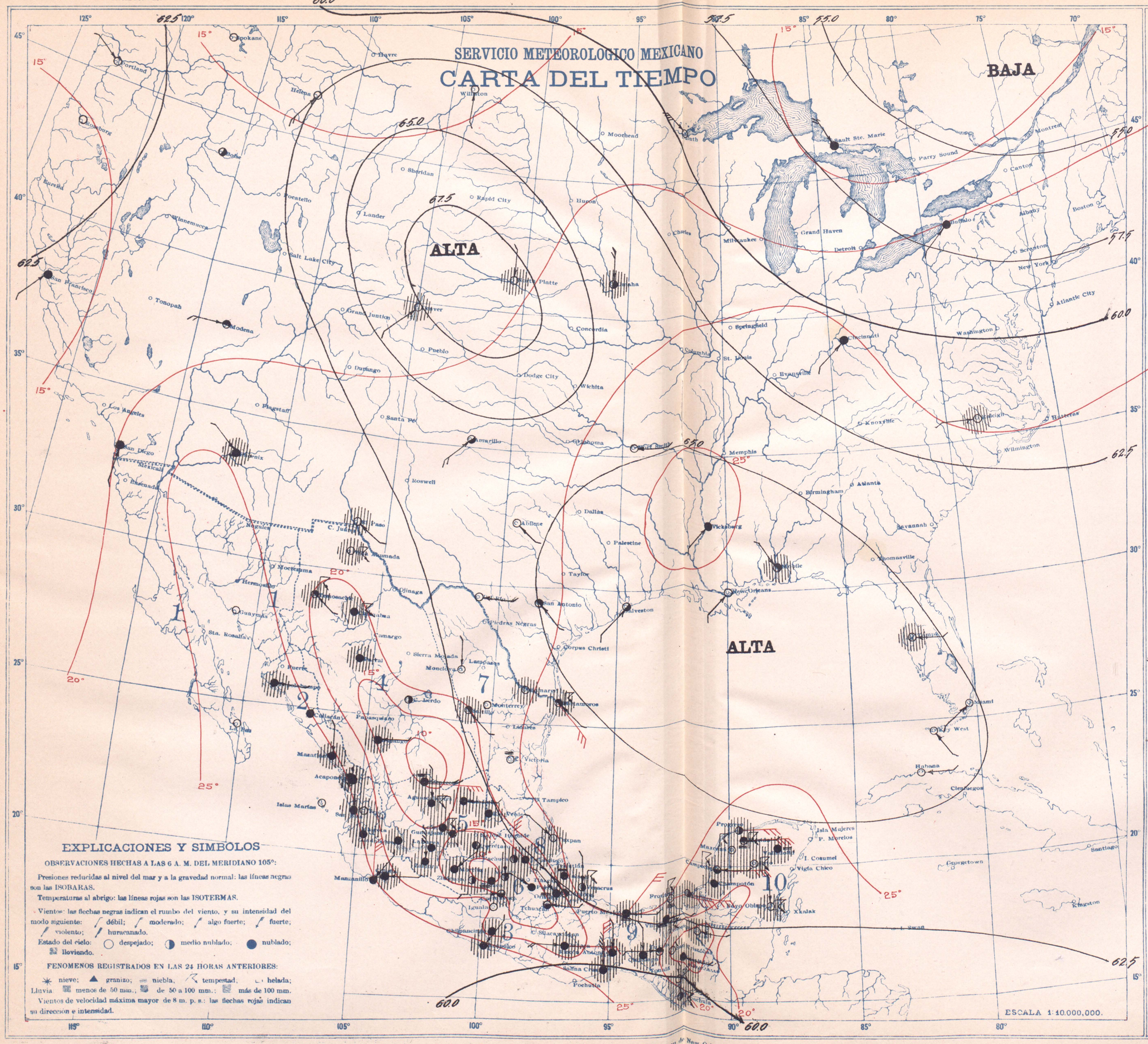

DOMINGO 12 DE AGOSTO DE 1923

	ESTACIONES	Presión al nivel del mar	Temperatura: Ambiente	Temperatura: Máxima de ayer	Temperatura: Mínima en 24 horas	Lluvias en 24 horas	Altura del barómetro
		700 +	°	°	°	mm	
REGION 1	Ensenada						
	Guaymas	61.0	27	32	26	0	3
	Hermosillo						
	La Paz	60.8	26	34	23	0	10
	Mexicali						
	Sta. Rosalía						
REGION 2	Culiacán	60.8	24	32	23	0	53
	El Fuerte						102
	Mazatlán	61.0	25	30	25	Inap.	78
	San Blas	60.8	24	31	24	Inap.	7
	Islas Marías						
REGION 3	Acapulco	60.2	25	33	25	Inap.	3
	Chilpancingo	60.8	19	27	17	1	1200
	Colima	61.3	21	30	20	Inap.	494
	Manzanillo	61.2	25	32	24	0	4
	Oaxaca	60.5	16	26	15	1	1563
	Pochutla						
	Salina Cruz	59.2	24	31	22	Inap.	56
	Tapachula	59.4	21	32	19	6	168
REGION 4	Camargo, Tamps.				24	Inap.	
	C. Lerdo	61.5	19	30	19	0	1140
	Chihuahua	61.0	17	25	15	14	1423
	Durango	61.2	15	24	13	9	1903
	Parral				16	9	
	Stgo. Papasquiaro						
	Temosachic				13	12	
	Villa González				17	13	
REGION 5	Aguascalientes	60.9	14	22	14	14	1879
	Guadalajara	61.1	15	25	14	16	1556
	Guanajuato	61.1	14	23	12	15	2037
	León	61.0	15	27	13	24	1809
	Querétaro	61.4	15	23	13	2	1842
	S. Luis Potosí	62.0	16	22	15	Inap.	1877
	Zacatecas, (C. de la Bufa)	61.0	10	16	9	1	2612
REGION 6	Cuernavaca	61.0	18	24	16	Inap.	1540
	Morelia	61.3	14	21	14	5	1933
	Pachuca	62.1	12	18	11	Inap.	2435
	Puebla	62.1	12	22	11	0	2150
	Tacubaya	61.5	12	22	12	1	2309
	Toluca	61.3	9	16	7	4	2675
	Tulancingo	62.5	12	22	10	2	2181
REGION 7	C. Victoria	63.4	24	34	20	0	317
	Lampazos						317
	Matamoros	64.0	26	33	24	4	12
	Monclova				22	0	
	Monterrey	63.1	22	33	22	0	528
	Saltillo	62.6	20	27	16	1	1009
REGION 8	Córdoba	62.5	19	26	17	Inap.	871
	Jalapa	62.8	18	22	16	Inap.	1399
	Orizaba	62.4	17	23	15	25	1248
	Río Verde	62.5	18	31	18	5	1012
	Tampico						8
	Tuxpan	62.7	23	32	21	8	
	Veracruz	63.0	26	28	24	13	16
REGION 9	C. del Carmen	63.2	25	31	23	1	
	Comitán	60.6	16	24	12	1	1635
	Frontera	63.0	23	31	27	Inap.	2
	Puerto México	62.8	24	30	22	3	14
	Rincón Antonio	60.2	22	26	19	22	208
	S. Cristóbal	60.8	13	21	8	Inap.	2118
	Tuxtla Gutiérrez	60.6	22	31	20	Inap.	536
	Villahermosa	62.8	23	32	22	21	20
REGION 10	Campeche	63.2	24	31	22	13	25
	Maxcanú	64.2	22	34	21	13	12
	Mérida	64.4	24	32	22	22	22
	Payo Obispo	62.6	23	31	22	1	4
	Peto			34		5	36
	Progreso	64.0	24	29	22	Inap.	15
	Valladolid	64.0	22	32	19	10	25

ESTADO GENERAL DEL TIEMPO

Las presiones ascendieron en el centro de Estados Unidos formándose un anticiclón de moderada intensidad. Las lluvias continuaron en toda la República con abundancia, exceptuando el Estado de Sonora en que dominó buen tiempo.

Probabilidades para el Día y la Noche de Mañana

REGION 1	Ligeras variaciones de temperatura. Algunos nublados. Pocas lluvias. Vientos moderados del Noroeste.
REGION 2	Ligeras variaciones de temperatura. Nublados. Lluvias. Vientos débiles del Oeste.
REGION 3	Ligeras variaciones de temperatura. Nublados y lluvias. Vientos débiles del Norte.
REGION 4	Ligeras variaciones de temperatura. Nublados y lluvias.
REGION 5	Ligeras variaciones de temperatura. Nublados y lluvias.
REGION 6	Ligeras variaciones de temperatura. Nublados y lluvias.
REGION 7	Ligeras variaciones de temperatura. Nublados. Algunas lluvias. Vientos moderados del Noreste.
REGION 8	Ligeras variaciones de temperatura. Nublados y lluvias. Vientos moderados del Noreste.
REGION 9	Ligeras variaciones de temperatura. Nublados y lluvias. Vientos moderados del Noreste.
REGION 10	Ligeras variaciones de temperatura. Nublados y lluvias. Vientos moderados del Este.

Los datos de Estados Unidos son proporcionados por el Weather Bureau de New Orleans.

Zincografía de la Dirección de Estudios Geográficos y Climatológicos

Informativo

300020
Entregué

SERVICIO METEOROLOGICO MEXICANO

CARTA DEL TIEMPO

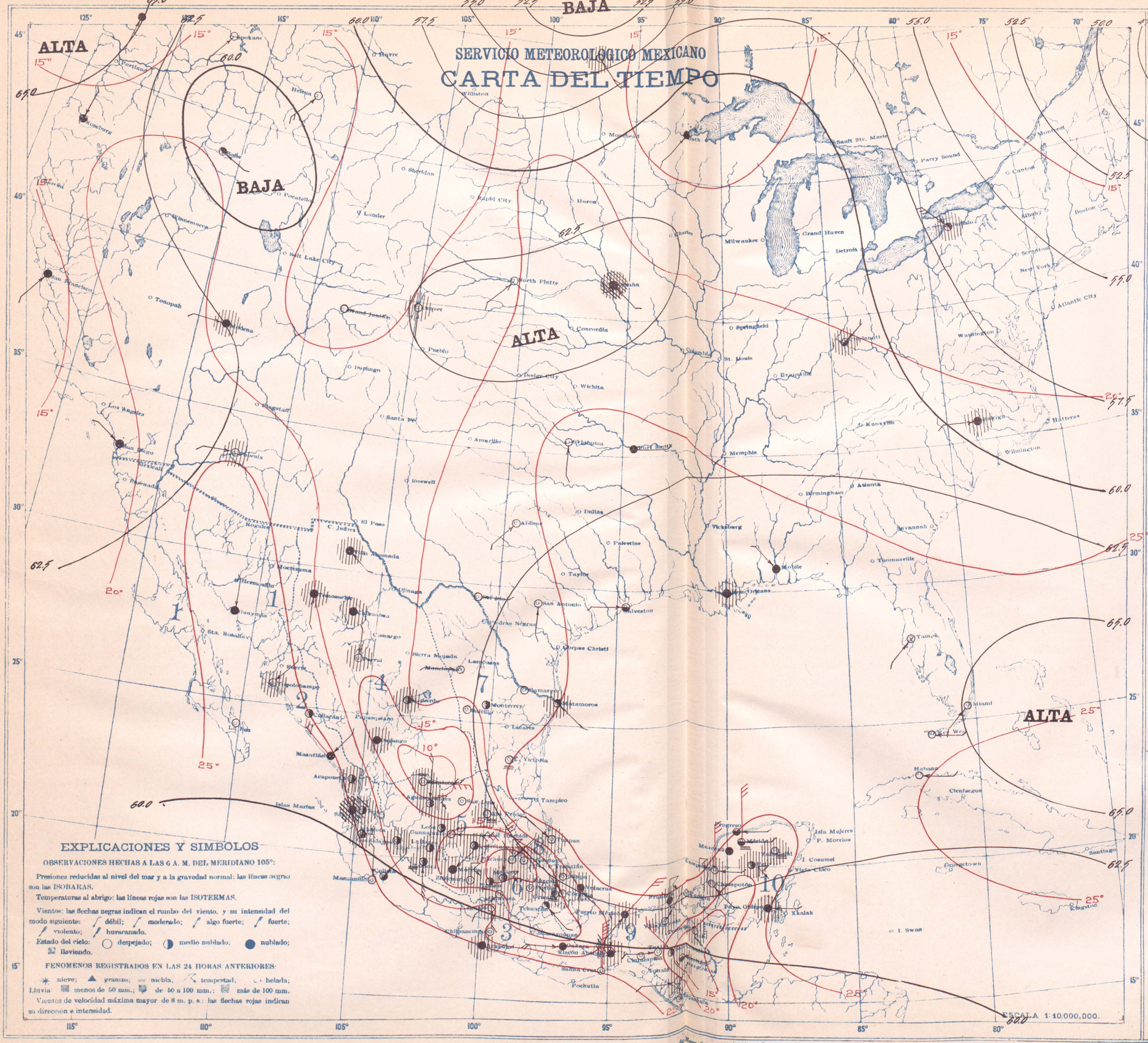

LUNES 13 DE AGOSTO DE 1923

	ESTACIONES	Presión al nivel del mar	Temperatura: Ambiente	Temperatura: Máxima de ayer	Temperatura: Mínima en (últimas 18 h.)	Lluvias en 24 horas	Altura del barómetro
		700 +	°	°	°	mm	
REGION 1	Ensenada						
	Guaymas	60.1	29	34	29	0	3
	Hermosillo						
	La Paz	60.2	26	33	26	0	10
	Mexicali						
	Sta. Rosalía						
REGION 2	Culiacán	60.2	24	31	23	0	53
	El Fuerte						102
	Mazatlán	60.2	26	30	26	0	78
	San Blas	60.2	24	33	24	Inap.	7
	Islas Marías						
REGION 3	Acapulco	59.8	26	33	25	Inap.	3
	Chilpancingo	59.9	18	28	17	5	1200
	Colima	59.2	21	32	21	0	494
	Manzanillo	59.0	26	34	25	0	4
	Oaxaca	59.9	16	26	14	0	1563
	Pochutla						
	Salina Cruz	59.2	26	31	26	0	56
	Tapachula	58.4	22	32	20	0	168
REGION 4	Camargo, Tamps.				24	0	
	C. Lerdo	60.8	20	31	20	3	1140
	Chihuahua	61.0	17	24	15	10	1423
	Durango	60.4	15	24	14	11	1903
	Parral				14	16	
	Stgo. Papasquiaro						
	Temosachic				13	5	
	Villa González				18	6	
REGION 5	Aguascalientes	61.2	13	24	12	3	1879
	Guadalajara	60.8	15	23	14	9	1556
	Guanajuato	61.2	13	25	12	6	2037
	León	61.0	16	27	13	Inap.	1809
	Querétaro	61.5	13	23	12	Inap.	1842
	S. Luis Potosí	61.6	14	22	13	0	1877
	Zacatecas, (C. de la Bufa)	61.0	9	17	9	5	2612
REGION 6	Cuernavaca	61.0	16	23	14	2	1540
	Morelia	61.4	14	21	14	Inap.	1933
	Pachuca	61.8	9	17	9	Inap.	2435
	Puebla	62.0	12	22	10	1	2150
	Tacubaya	61.7	10	23	10	3	2309
	Toluca	61.6	9	—	7	1	2675
	Tulancingo	62.0	10	22	8	1	2181
REGION 7	C. Victoria	62.6	25	37	20	0	317
	Lampazos						317
	Matamoros	62.8	25	—	24	Inap.	12
	Monclova				23	0	
	Monterrey	62.6	23	34	22	0	528
	Saltillo	61.8	19	27	15	0	1609
REGION 8	Córdoba	62.5	15	25	13	9	871
	Jalapa	62.8	17	22	13	33	1399
	Orizaba	62.4	13	21	12	4	1248
	Río Verde	62.2	17	27	16	Inap.	1012
	Tampico						8
	Tuxpan	63.1	23	32	21	Inap.	
	Veracruz	63.2	24	28	23	1	16
REGION 9	C. del Carmen	63.0	25	37	23	0	
	Comitán	59.0	14	24	14	2	1635
	Frontera	62.4	24	33	22	13	2
	Puerto México	62.4	24	—	22	7	14
	Rincón Antonio	59.8	24	26	21	6	208
	S. Cristóbal	59.8	14	16	9	0	2118
	Tuxtla Gutiérrez	59.9	21	32	20	0	536
	Villahermosa	61.8	24	—	21	14	20
REGION 10	Campeche	63.0	24	29	23	2	25
	Maxcanú	63.6	23	32	23	0	12
	Mérida	63.6	25	32	23	0	22
	Payo Obispo	61.8	25	—	24	1	4
	Peto	62.6	21	34	20	1	36
	Progreso	63.6	25	29	25	0	15
	Valladolid	64.0	23	32	21	Inap.	25

ESTADO GENERAL DEL TIEMPO

Las presiones se encuentran altas en la mayor parte del Territorio de los Estados Unidos y de nuestro país, encontrándose bajas al NE de los grandes lagos. Las precipitaciones abarcaron gran parte de la República, siendo escasas en los Estados de Nuevo León, Tamaulipas y Sonora.

Probabilidades para el Día y la Noche de Mañana

REGION 1	Ligeras variaciones de temperatura. Algunos nublados. Pocas lluvias. Vientos débiles del Oeste.
REGION 2	Ligeras variaciones de temperatura. Nublados. Lluvias. Vientos débiles del Oeste.
REGION 3	Ligeras variaciones de temperatura. Nublados y lluvias. Vientos débiles del Norte.
REGION 4	Ascenso de temperatura. Algunos nublados. Lluvias aisladas.
REGION 5	Ascenso de temperatura. Algunos nublados. Lluvias aisladas.
REGION 6	Ascenso de temperatura. Nublados y lluvias.
REGION 7	Ligeras variaciones de temperatura. Algunos nublados. Pocas lluvias. Vientos débiles del Sureste.
REGION 8	Ligeras variaciones de temperatura. Algunos nublados. Lluvias aisladas. Vientos débiles del Sureste.
REGION 9	Ligeras variaciones de temperatura. Algunos nublados. Pocas lluvias. Vientos débiles del Noreste.
REGION 10	Ligeras variaciones de temperatura. Nublados y lluvias. Vientos moderados del Este.

Los datos de Estados Unidos son proporcionados por el Weather Bureau de New Orleans.

Zincografía de la Dirección de Estudios Geográficos y Climatológicos

SERVICIO METEOROLOGICO MEXICANO

CARTA DEL TIEMPO

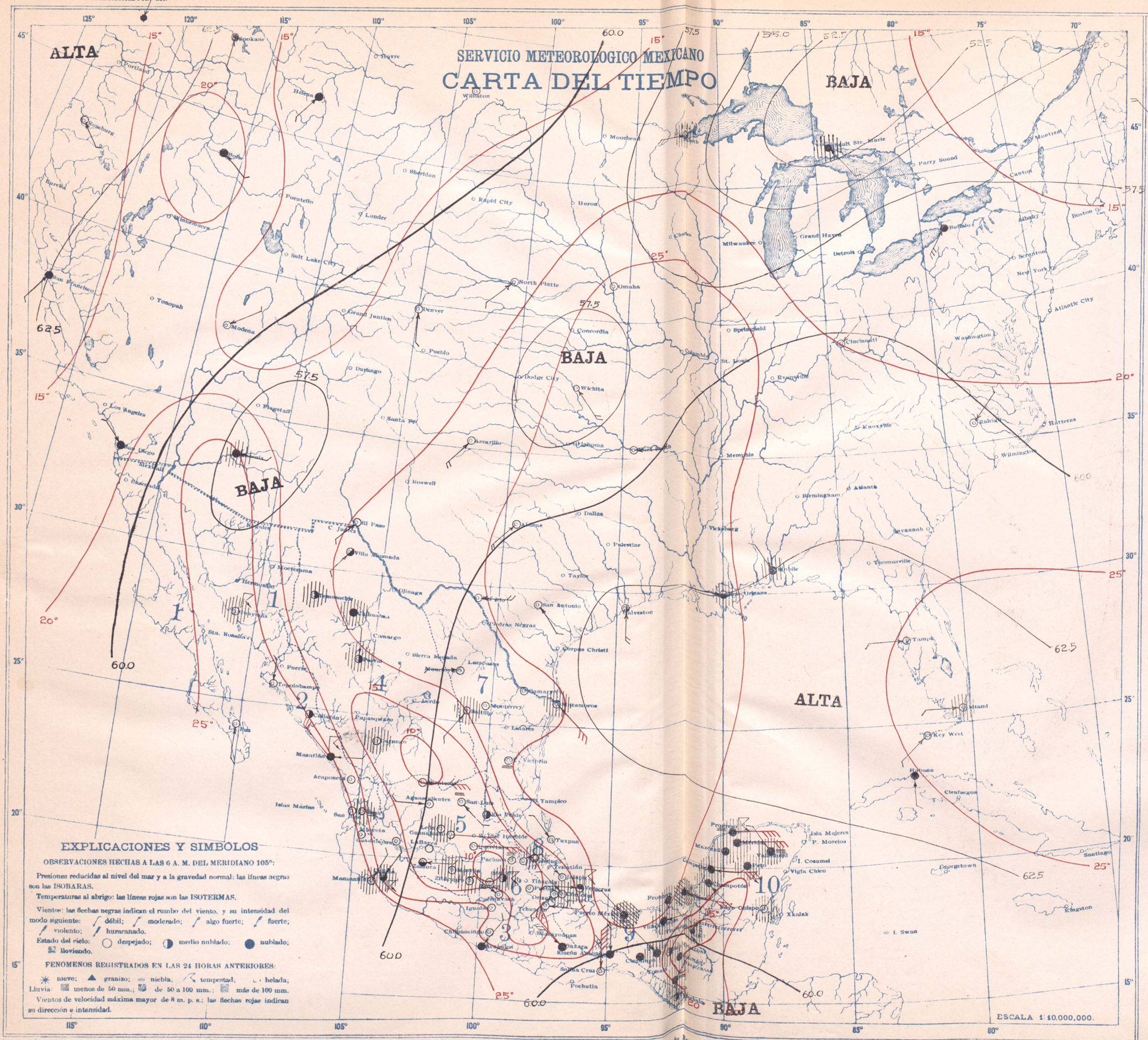

MARTES 14 DE AGOSTO DE 1923

	ESTACIONES	Presión al nivel del mar	Temperatura Mínima	Temperatura Máxima	Temperatura Máxima en 24 horas	Lluvias en 24 horas	Altura del barómetro
		700 +	°	°	°	m.m.	
REGION 1	Ensenada						
	Guaymas	58.2	26	33	26	19	3
	Hermosillo						
	La Paz	58.2	27	34	26	0	10
	Mexicali						
	Sta. Rosalía						
REGION 2	Culiacán	59.5	25	34	24	0	53
	El Fuerte						102
	Mazatlán	59.6	27	30	26	0	78
	San Blas						7
	Islas Marías			34	20	0	
REGION 3	Acapulco	60.2	24	33	24	0	3
	Chilpancingo	60.1	16	28	16	0	1200
	Colima	59.8	19	34	18	38	494
	Manzanillo	59.8	26	33	25	Inap.	4
	Oaxaca	60.6	16	22	13	0	1563
	Pochutla						
	Salina Cruz	59.0	24	31	23	0	56
	Tapachula	58.8	21	33	19	17	168
REGION 4	Camargo, Chih				21	0	
	C. Lerdo						1140
	Chihuahua	58.2	18	24	15	2	1423
	Durango	59.6	14	24	13	1	1903
	Parral				16	4	
	Stgo. Papasquiaro						
	Temosachic						
	Villa González				18	0	
REGION 5	Aguascalientes	59.8	12	25	11	0	1879
	Guadalajara	59.6	16	25	14	0	1556
	Guanajuato	60.4	13	25	12	0	2037
	León	60.4	15	27	10	Inap.	1809
	Querétaro	60.5	13	23	12	0	1842
	S. Luis Potosí	61.0	13	24	12	0	1877
	Zacatecas (C. de la Bufa)	59.8	10	18	10	0	2612
REGION 6	Cuernavaca	60.4	18	24	16	0	1540
	Morelia	60.0	14	22	13	9	1933
	Pachuca	60.5	11	18	10	0	2435
	Puebla	60.8	15	23	10	0	2150
	Tacubaya	60.4	12	24	11	16	2309
	Toluca	60.4	10	18	8	0	2675
	Tulancingo	60.6	10	24	8	0	2181
REGION 7	C. Victoria	61.6	25	37	21	0	317
	Lampazos						317
	Matamoros	61.8	24	33	23	1	12
	Monclova						
	Monterrey	61.0	23	35	22	0	528
	Saltillo	60.6	20	29	16	5	1609
REGION 8	Córdoba	61.5	18	—	14	24	871
	Jalapa	61.8	19	23	14	0	1399
	Orizaba	61.1	16	22	15	0	1248
	Río Verde	61.3	14	29	14	0	1012
	Tampico						8
	Tuxpan	62.1	23	32	21	0	
	Veracruz	61.6	24	28	23	Inap.	16
REGION 9	C. del Carmen	62.3	24	30	24	4	
	Comitán	59.1	16	24	15	2	1635
	Frontera	62.0	23	29	23	2	2
	Puerto México	61.8	26	29	22	8	14
	Rincón Antonio						208
	S. Cristóbal	59.6	13	16	9	Inap.	2118
	Tuxtla Gutiérrez	59.5	22	31	20	7	536
	Villahermosa	62.0	24	32	23	16	20
REGION 10	Campeche	62.0	24	31	24	Inap.	25
	Maxcanú	62.3	22	38	22	6	12
	Mérida	62.2	24	31	22	6	22
	Payo Obispo	61.2	21	32	20	20	4
	Peto						36
	Progreso	62.7	24	29	22	9	5
	Valladolid	62.2	23	31	22	1	25

ESTADO GENERAL DEL TIEMPO

El Territorio de Estados Unidos se encuentra atravesado por una BAJA en "garganta", de la región de Los Lagos al Valle del Colorado. Las Lluvias continuaron en la Mesa del Norte con regular intensidad, aumentando notablemente en la Costa Sur del Golfo, en la Mesa Central disminuyeron, registrándose aisladas sólamente.

Probabilidades para el Día y la Noche de Mañana

REGION 1	Ligeras variaciones de temperatura. Nublados. Algunas lluvias. Vientos moderados del Oeste.
REGION 2	Ligeras variaciones de temperatura. Nublados. Algunas lluvias. Vientos moderados del Oeste.
REGION 3	Ligeras variaciones de temperatura. Nublados y lluvias. Vientos débiles del Norte.
REGION 4	Ligeras variaciones de temperatura. Algunos nublados. Lluvias aisladas.
REGION 5	Ligeras variaciones de temperatura. Algunos nublados. Lluvias aisladas.
REGION 6	Ligeras variaciones de temperatura. Nublados y lluvias.
REGION 7	Ligeras variaciones de temperatura. Algunos nublados. Pocas lluvias. Vientos moderados del Sureste.
REGION 8	Ligeras variaciones de temperatura. Algunos nublados. Pocas lluvias. Vientos moderados del Sureste.
REGION 9	Ligeras variaciones de temperatura. Nublados. Lluvias. Vientos moderados del Noreste.
REGION 10	Ligeras variaciones de temperatura. Algunos nublados. Lluvias aisladas. Vientos moderados del Este.

Los datos de Estados Unidos son proporcionados por el Weather Bureau de New Orleans.

Zincografía de la Dirección de Estudios Geográficos y Climatológicos

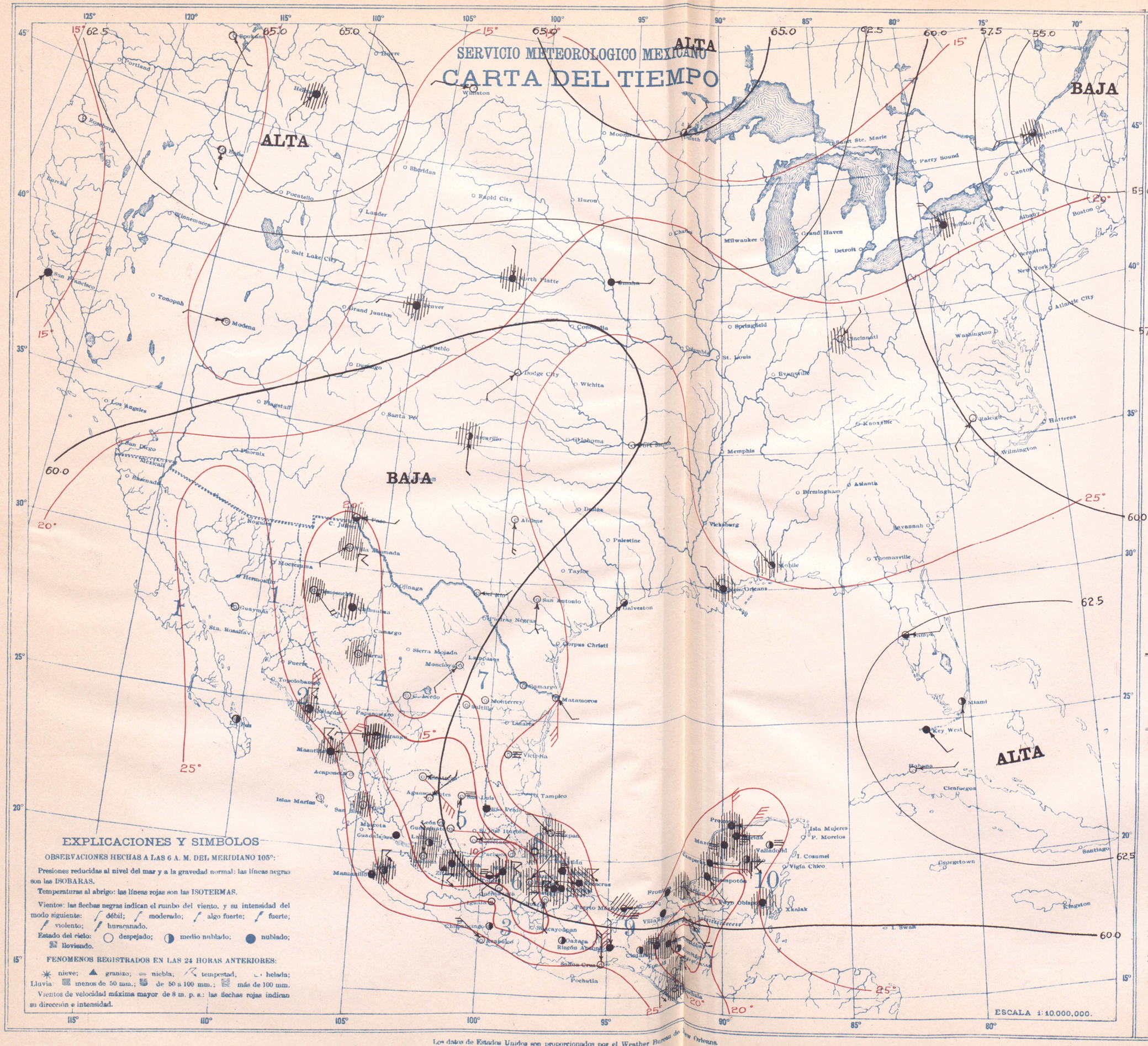

Los datos de Estados Unidos son proporcionados por el Weather Bureau de New Orleans.

MIERCOLES 15 DE AGOSTO DE 1923

	ESTACIONES	Presión al nivel del mar	Temperatura: Dientema	Máxima de ayer	Mínima en últimas 12 h.	Lluvias en 24 horas	Altura del barómetro
		700 +	°	°	°	m.m.	
REGION 1	Ensenada						
	Guaymas	59.0	27	34	27	0	3
	Hermosillo						
	La Paz	58.6	26	—	25	0	10
	Mexicali						
	Sta. Rosalía						
REGION 2	Culiacán	59.8	22	33	21	5	53
	El Fuerte						102
	Mazatlán	59.2	26	—	25	1	78
	San Blas						7
	Islas Marías	59.2	25	34	22	0	
REGION 3	Acapulco	59.2	26	33	24	0	3
	Chilpancingo	59.6	17	30	17	0	1200
	Colima	59.8	19	32	19	2	494
	Manzanillo	59.4	24	—	24	0	4
	Oaxaca	59.2	18	28	16	0	1563
	Pochutla						
	Salina Cruz	58.2	25	32	25	0	56
	Tapachula	58.0	22	32	20	1	168
REGION 4	Camargo, Chih						
	C. Lerdo	58.6	21	33	21	0	1140
	Chihuahua	58.1	19	28	16	2	1423
	Durango	59.4	13	27	13	2	1903
	Parral				16	3	
	Stgo. Papasquiaro						
	Temosachic				15	1	
	Villa González						
REGION 5	Aguascalientes	59.8	13	27	11	0	1879
	Guadalajara	55.5	17	26	15	0	1556
	Guanajuato	60.0	14	27	13	0	2037
	León	60.0	15	27	11	0	1809
	Querétaro	60.8	14	35	11	0	1842
	S. Luis Potosí	60.6	14	24	13	0	1877
	Zacatecas, (C. de la Bufa)	59.6	11	19	10	0	2612
REGION 6	Cuernavaca	60.4	18	—	17	0	1540
	Morelia	59.8	14	23	14	8	1933
	Pachuca	61.2	12	18	11	0	2435
	Puebla	61.1	13	25	12	1	2150
	Tacubaya	61.0	11	23	10	14	2309
	Toluca	60.6	10	18	7	0	2675
	Tulancingo						2181
REGION 7	C. Victoria	61.5	26	35	21	0	317
	Lampazos						317
	Matamoros	61.6	25	35	24	0	12
	Monclova				27	0	
	Monterrey	60.3	22	35	21	0	528
	Saltillo	60.0	19	29	15	0	1609
REGION 8	Córdoba	61.4	19	—	17	14	871
	Jalapa	61.7	16	23	15	5	1399
	Orizaba	61.0	16	23	16	20	1248
	Río Verde	61.0	18	—	17	0	1012
	Tampico						8
	Tuxpan	61.6	23	33	22	Inap.	
	Veracruz	61.8	23	27	22	22	16
REGION 9	C. del Carmen	61.2	25	32	24	Inap.	
	Comitán	58.8	15	22	14	0	1635
	Frontera	60.8	24	32	24	0	2
	Puerto México	61.0	26	28	24	53	14
	Rincón Antonio	59.0	20	—	21	0	208
	S. Cristóbal	59.1	15	20	11	1	2118
	Tuxtla Gutiérrez	59.2	21	30	20	1	536
	Villahermosa	60.8	24	32	23	0	20
REGION 10	Campeche	61.8	25	31	25	Inap.	25
	Maxcanú	62.0	23	32	22	Inap.	12
	Mérida	62.0	24	22	22	2	22
	Payo Obispo	60.8	25	—	24	11	4
	Peto	61.6	21	32	21	1	36
	Progreso	62.0	24	28	24	Inap.	5
	Valladolid	62.2	22	33	21	0	25

ESTADO GENERAL DEL TIEMPO

Las presiones se encuentran altas al Norte de EE. UU. y bajas al Norte de nuestra República. Las lluvias fueron abundantes en la Mesa del Norte y Cuenca Sur del Golfo, registrándose aisladas en la Vertiente del Pacífico y Mesa Central.

Probabilidades para el Día y la Noche de Mañana

REGION 1	Ligeras variaciones de temperatura. Algunos nublados. Lluvias aisladas. Vientos moderados del Oeste.
REGION 2	Ligeras variaciones de temperatura. Algunos nublados. Lluvias aisladas. Vientos moderados del Oeste.
REGION 3	Ligeras variaciones de temperatura. Algunos nublados. Lluvias aisladas. Vientos débiles del Norte.
REGION 4	Ligeras variaciones de temperatura. Nublados. Lluvias.
REGION 5	Ligeras variaciones de temperatura. Algunos nublados. Pocas lluvias.
REGION 6	Ligeras variaciones de temperatura. Nublados. Lluvias.
REGION 7	Ligeras variaciones de temperatura. Buen tiempo. Vientos moderados del Sureste.
REGION 8	Ligeras variaciones de temperatura. Nublados. Lluvias. Vientos moderados del Sureste.
REGION 9	Ligeras variaciones de temperatura. Nublados. Lluvias. Vientos moderados del Noreste.
REGION 10	Ligeras variaciones de temperatura. Nublados. Lluvias. Vientos moderados del Este.

Zincografía de la Dirección de Estudios Geográficos y Climatológicos

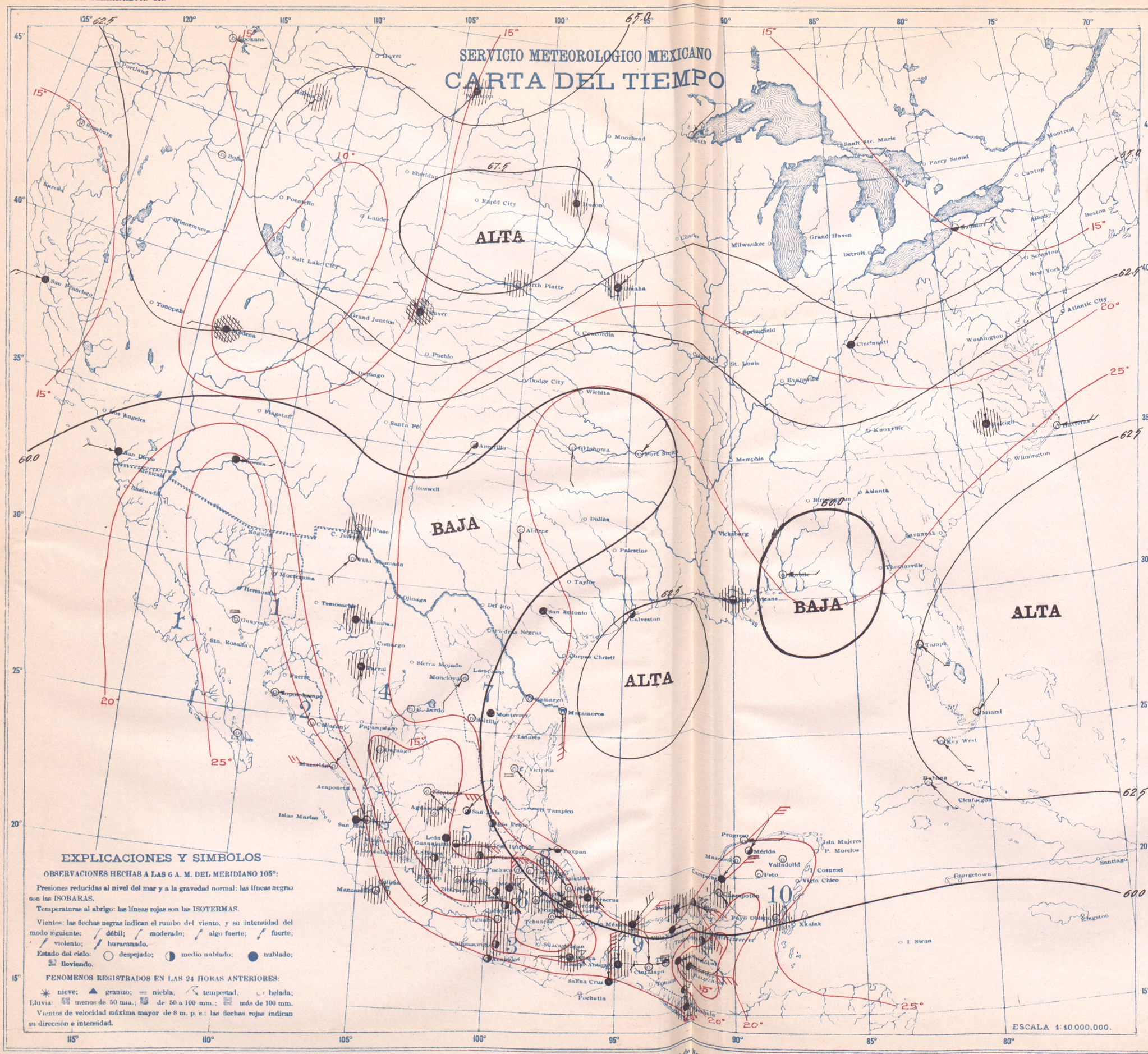

JUEVES 16 DE AGOSTO DE 1923

	ESTACIONES	Presión al nivel del mar	Temperatura Mínima	Temperatura Máxima de ayer	Temperatura Máxima en últimas 12 h.	Lluvias en 24 horas	Altura del barómetro
	*	700 +	°	°	°	m.m.	
REGION 1	Ensenada	58.8	27	34	27	0	3
	Guaymas						
	Hermosillo						
	La Paz	58.0	26	35	25	0	10
	Mexicali						
	Sta. Rosalía						
REGION 2	Culiacán	59.0	25	33	24	0	53
	El Fuerte						102
	Mazatlán	59.4	27	31	27	0	78
	San Blas	59.0	25	31	25	0	7
	Islas Marías						
REGION 3	Acapulco	58.8	26	33	25	0	3
	Chilpancingo	59.0	18	28	18	3	1200
	Colima						494
	Manzanillo	58.6	24	34	24	4	4
	Oaxaca	59.2	16	28	14	12	1563
	Pochutla						
	Salina Cruz	58.2	26	31	26	0	56
	Tapachula	57.4	23	32	21	0	168
REGION 4	Camargo, Chih						
	C. Lerdo	59.8	22	33	21	0	1140
	Chihuahua	58.3	19	28	17	Inap	1423
	Durango	59.6	14	27	13	1	1903
	Parral				16	6	
	Stgo. Papasquiaro						
	Temosachic						
	Villa González				18	0	
REGION 5	Aguascalientes	59.2	17	28	14	Inap.	1879
	Guadalajara	58.8	16	27	14	6	1556
	Guanajuato	59.2	16	26	15	Inap.	2037
	León	59.0	14	—	13	0	1809
	Querétaro	59.5	15	26	13	Inap.	1842
	S. Luis Potosí	59.6	16	26	16	0	1877
	Zacatecas, (C. de la Bufa)	59.4	12	20	9	0	2612
REGION 6	Cuernavaca	59.0	18	25	17	2	1540
	Morelia	59.0	12	22	12	1	1933
	Pachuca	59.8	11	18	11	5	2435
	Puebla	59.6	13	25	13	Inap.	2150
	Tacubaya	59.4	11	25	10	1	2309
	Toluca	59.4	11	18	7	0	2675
	Tulancingo	60.0	11	25	9	0	2181
REGION 7	C. Victoria	61.5	27	35	23	0	317
	Lampazos						317
	Matamoros	61.4	26	35	25	0	12
	Monclova				23	0	
	Monterrey	60.2	23	36	22	0	528
	Saltillo	59.6	20	29	16	0	1609
REGION 8	Córdoba	60.2	17	26	15	1	871
	Jalapa	61.6	16	23	14	0	1399
	Orizaba	60.0	14	25	14	4	1248
	Río Verde	60.0	19	32	18	0	1012
	Tampico						8
	Tuxpan	61.7	24	32	23	0	
	Veracruz	61.6	24	28	24	Inap	16
REGION 9	C. del Carmen	61.5	25	31	22	7	
	Comitán	57.6	15	24	13	2	1635
	Frontera	61.2	25	32	24	Inap	2
	Puerto México	61.4	27	29	25	Inap	14
	Rincón Antonio	59.0	23	24	21	13	208
	S. Cristóbal	58.5	11	17	6	0	2118
	Tuxtla Gutiérrez	58.6	23	32	20	0	536
	Villahermosa	60.6	24	33	22	0	20
REGION 10	Campeche	61.6	25	31	25	0	25
	Maxcanú						12
	Mérida	61.6	25	32	22	0	22
	Payo Obispo	60.4	25	31	24	Inap	4
	Peto	61.2	23	33	22	0	36
	Progreso	61.8	25	28	24	0	5
	Valladolid	62.2	22	33	21	0	25

ESTADO GENERAL DEL TIEMPO

Las presiones ascendieron en la región Central de Estados Unidos, disminuyendo en el Golfo. Las lluvias aumentaron en la Mesa Central, continuando en la del Norte, Cuenca Sur del Golfo, Península de Yucatán y Región Media del Pacífico.

Probabilidades para el Día y la Noche de Mañana

REGION 1	Ligeras variaciones de temperatura. Algunos nublados. Lluvias aisladas. Vientos moderados del Oeste.
REGION 2	Ligeras variaciones de temperatura. Algunos nublados. Pocas lluvias. Vientos moderados del Oeste.
REGION 3	Ligeras variaciones de temperatura. Nublados. Lluvias. Vientos débiles del Norte.
REGION 4	Ligeras variaciones de temperatura. Nublados. Lluvias.
REGION 5	Ligeras variaciones de temperatura. Nublados. Lluvias.
REGION 6	Ligeras variaciones de temperatura. Nublados. Lluvias.
REGION 7	Ligeras variaciones de temperatura. Algunos nublados. Pocas lluvias. Vientos moderados del Sureste.
REGION 8	Ligeras variaciones de temperatura. Nublados. Lluvias. Vientos moderados del Noreste.
REGION 9	Ligeras variaciones de temperatura. Nublados. Algunas lluvias. Vientos moderados del Noreste.
REGION 10	Ligeras variaciones de temperatura. Algunos nublados. Pocas lluvias. Vientos moderados del Este.

Los datos de Estados Unidos son proporcionados por el Weather Bureau de New Orleans.

Zincografía de la Dirección de Estudios Geográficos y Climatológicos

Ercolanta
Amaro