National Oceanic and Atmospheric Administration

ERRATA NOTICE

One or more conditions of the original document may affect the quality of the image, such as:

Discolored pages
Faded or light ink
Binding intrudes into the text

This has been a co-operative project between the NOAA Central Library and the Climate Database Modernization Program, National Climate Data Center (NCDC). To view the original document, please contact the NOAA Central Library in Silver Spring, MD at (301) 713-2607 x124 or Library.Reference@noaa.gov

HOV Services
Imaging Contractor
12200 Kiln Court
Beltsville, MD 20704-1387
July 23, 2010

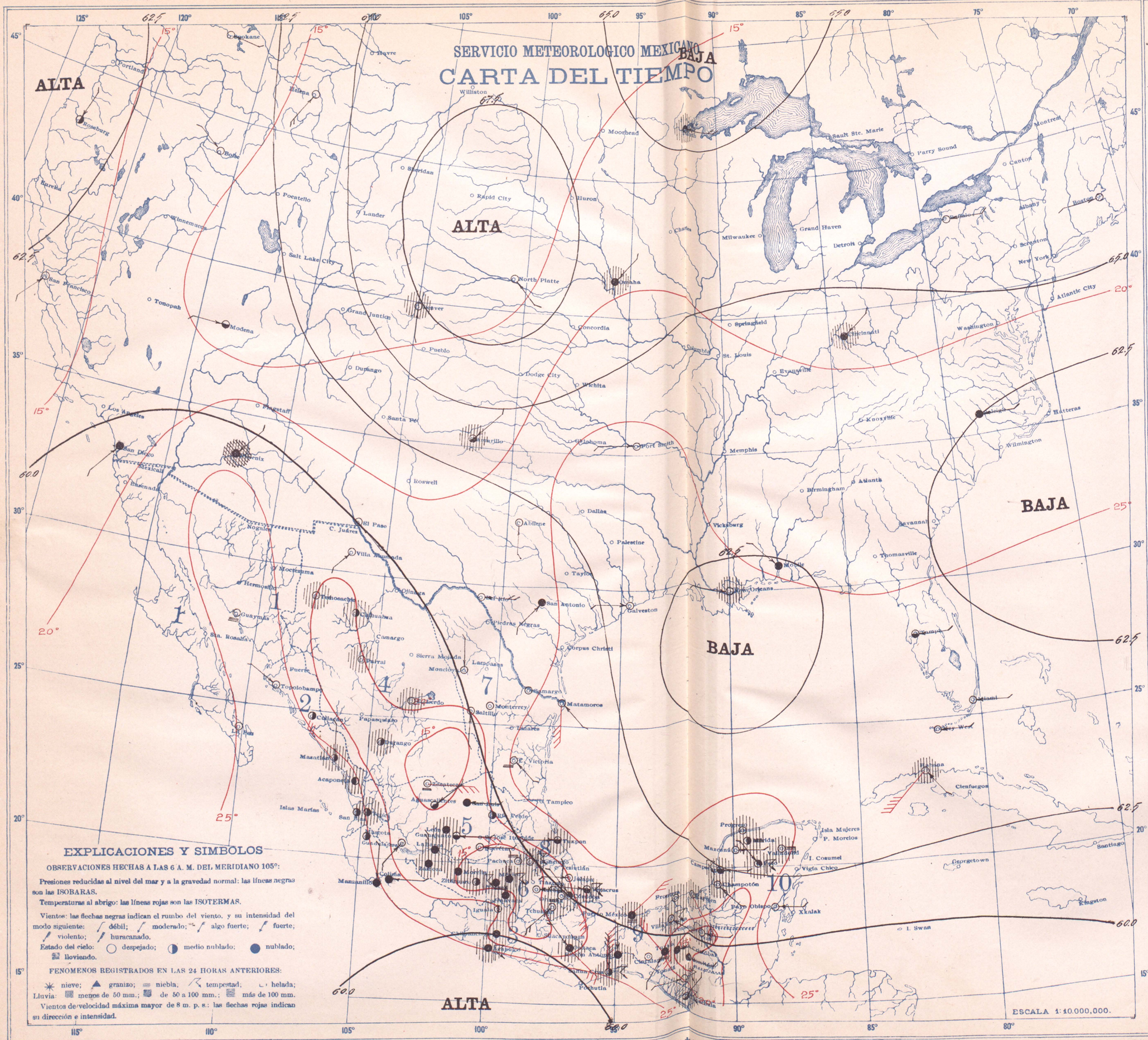

Los datos de Estados Unidos son proporcionados por el Weather Bureau de New Orleans.

VIERNES 17 DE AGOSTO DE 1923

	ESTACIONES	Presión al nivel del mar	Temperatura bienteMA	Temperatura Máxima de ayer	Temperatura Mínima en últimas 12 h.	Lluvias en 24 horas	Altura del barómetro
		700 +	°	°	°	m.m.	
REGION 1	Ensenada						
	Guaymas	59.6	28	33	28	0	3
	Hermosillo						
	La Paz	59.2	25	34	25	0	10
	Mexicali						
	Sta. Rosalía						
REGION 2	Culiacán	59.4	23	—	23	0	53
	El Fuerte						102
	Mazatlán	59.4	27	30	26	Inap.	78
	San Blas	59.2	26	—	26	0	7
	Islas Marías						
REGION 3	Acapulco	60.4	26	34	25	Inap.	3
	Chilpancingo	60.0	18	30	17	3	1200
	Colima	59.8	22	33	22	0	494
	Manzanillo	59.6	26	34	25	0	4
	Oaxaca	59.6	17	28	16	1	1563
	Pochutla						
	Salina Cruz	58.4	25	32	22	1	56
	Tapachula	58.8	24	33	21	Inap.	168
REGION 4	Camargo, Chih						
	C. Lerdo	59.9	22	33	21	Inap.	1140
	Chihuahua	59.5	20	28	17	3	1423
	Durango	59.5	17	27	13	1	1903
	Parral				17	1	
	Stgo. Papasquiaro						
	Temosachic				12	Inap.	
	Villa González				20	0	
REGION 5	Aguascalientes	59.6	15	29	12	0	1879
	Guadalajara	59.7	16	29	14	0	1556
	Guanajuato	59.6	16	27	15	0	2037
	León	59.6	16	30	13	5	1809
	Querétaro	59.5	15	25	14	0	1842
	S. Luis Potosí	59.6	17	26	16	0	1877
	Zacatecas, (C. de la Bufa)						2612
REGION 6	Cuernavaca	59.5	19	—	17	11	1540
	Morelia	59.6	15	22	14	Inap.	1933
	Pachuca						2435
	Puebla	59.7	16	26	14	0	2150
	Tacubaya	59.7	12	24	12	4	2309
	Toluca	59.4	12	18	9	7	2675
	Tulancingo	59.8	12	24	11	1	2181
REGION 7	C. Victoria	61.4	27	35	21	0	317
	Lampazos						317
	Matamoros	61.8	27	35	25	0	12
	Monclova				22	0	
	Monterrey	61.1	22	34	21	0	528
	Saltillo	60.0	20	29	16	0	1609
REGION 8	Córdoba	60.6	19	28	17	5	871
	Jalapa	61.6	18	25	16	0	1399
	Orizaba	59.8	17	24	16	6	1248
	Río Verde	59.8	20	32	19	0	1012
	Tampico						8
	Tuxpan	61.1	24	32	23	4	
	Veracruz	62.0	24	28	24	14	16
REGION 9	C. del Carmen	62.0	25	32	22	4	
	Comitán	59.0	15	22	14	0	1635
	Frontera	61.8	23	33	23	Inap.	2
	Puerto México	61.6	24	30	22	7	14
	Rincón Antonio	59.2	23	26	20	5	208
	S. Cristóbal	59.6	14	18	11	8	2118
	Tuxtla Gutiérrez	59.8	23	34	21	0	536
	Villahermosa	61.4	24	33	22	5	20
REGION 10	Campeche	62.4	25	31	23	19	25
	Maxcanú	62.6	24	34	22	0	12
	Mérida	62.6	26	32	23	1	22
	Payo Obispo	61.6	28	36	26	0	4
	Peto	62.2	24	34	21	31	36
	Progreso	62.6	24	29	22	5	5
	Valladolid	62.6	22	34	21	9	25

ESTADO GENERAL DEL TIEMPO

Las presiones continúan altas en la Región Central de Estados Unidos, disminuyendo ligeramente hacia el Valle de Colorado. Las lluvias continúan registrándose con abundancia en la Península de Yucatán e Istmo de Tehuantepec y Mesa del Norte, siendo escasas en la parte Norte de la Mesa Central.

Probabilidades para el Día y la Noche de Mañana

REGION 1	Ligeras variaciones de temperatura. Algunos nublados. Lluvias aisladas. Vientos moderados del Oeste.
REGION 2	Ligeras variaciones de temperatura. Nublados. Algunas lluvias. Vientos moderados del Oeste.
REGION 3	Ligeras variaciones de temperatura. Nublados. Lluvias. Vientos moderados del Noreste.
REGION 4	Ligeras variaciones de temperatura. Nublados. Lluvias.
REGION 5	Ligeras variaciones de temperatura. Nublados. Lluvias.
REGION 6	Ligeras variaciones de temperatura. Nublados. Lluvias.
REGION 7	Ligeras variaciones de temperatura. Buen tiempo. Vientos moderados del Sureste.
REGION 8	Ligeras variaciones de temperatura. Nublados. Lluvias. Vientos moderados del Sureste.
REGION 9	Ligeras variaciones de temperatura. Nublados. Lluvias. Vientos moderados del Noreste.
REGION 10	Ligeras variaciones de temperatura. Algunos nublados. Lluvias aisladas. Vientos moderados del Noreste.

Zincografía de la Dirección de Estudios Geográficos y Climatológicos

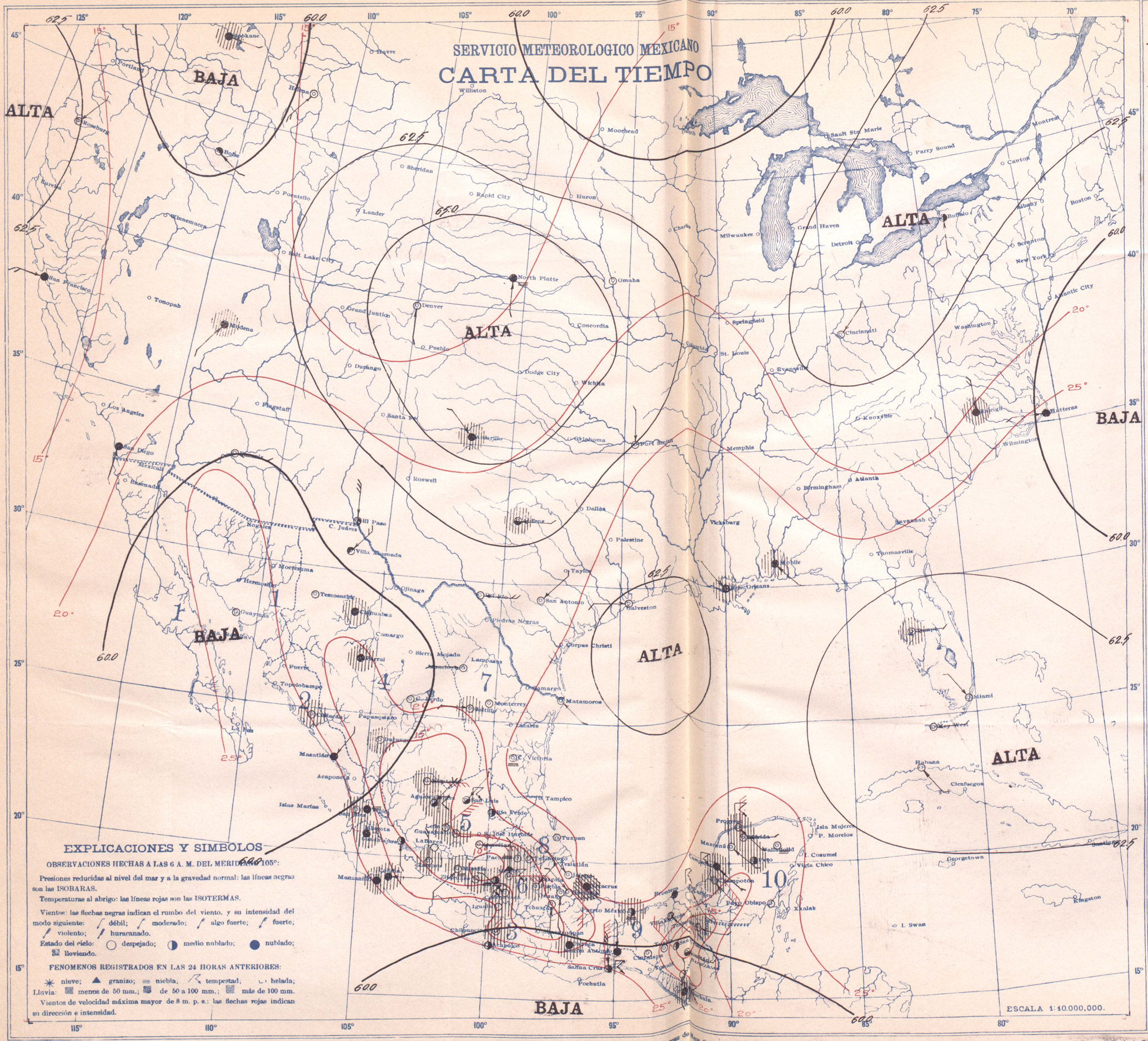

SABADO 18 DE AGOSTO DE 1923

	ESTACIONES	Presión al nivel del mar	Temperatura bientenA	Máxima de ayer	Mínima en últimas 12 h.	Lluvias en 24 horas	Altura del barómetro
		700 +	°	°	°	m.m.	
REGION 1	Ensenada						
	Guaymas	58.6	21	35	19	0	3
	Hermosillo						
	La Paz						10
	Mexicali						
	Sta. Rosalía						
REGION 2	Culiacán	58.2	23	35	22	1	53
	El Fuerte						102
	Mazatlán	59.2	28	31	28	0	78
	San Blas						7
	Islas Marías						
REGION 3	Acapulco	59.0	27	33	26	0	3
	Chilpancingo	60.0	16	28	16	6	1200
	Colima	60.4	21	28	20	1	494
	Manzanillo	60.2	25	32	25	Inap.	4
	Oaxaca	60.0	19	28	17	Inap.	1563
	Pochutla						
	Salina Cruz	59.0	26	31	25	0	56
	Tapachula	58.8	21	33	19	9	168
REGION 4	Camargo, Chih						
	C. Lerdo	59.6	22	—	20	0	1140
	Chihuahua	59.5	21	27	18	Inap	1423
	Durango	59.8	17	26	13	Inap	1903
	Parral				16	1	
	Stgo. Papasquiaro						
	Temosachic						
	Villa González				21	0	
REGION 5	Aguascalientes	60.4	15	30	13	2	1879
	Guadalajara	60.3	15	26	14	0	1556
	Guanajuato	60.5	15	26	14	1	2037
	León						1809
	Querétaro	60.6	14	27	12	0	1842
	S. Luis Potosí	60.0	16	26	15	0	1877
	Zacatecas, (C. de la Bufa)	60.2	11	20	10	Inap.	2612
REGION 6	Cuernavaca	60.6	18	24	17	Inap.	1540
	Morelia	60.3	13	22	12	6	1933
	Pachuca	60.8	11	21	11	Inap.	2435
	Puebla	60.8	13	25	11	Inap.	2150
	Tacubaya	60.8	10	24	10	24	2309
	Toluca	60.7	9	18	7	7	2675
	Tulancingo	61.1	11	23	8	Inap.	2181
REGION 7	C. Victoria	61.6	25	37	21	0	317
	Lampazos						317
	Matamoros	61.8	26	37	25	0	72
	Monclova				23	0	
	Monterrey	60.3	24	36	23	0	528
	Saltillo	60.1	20	29	17	1	1609
REGION 8	Córdoba	61.5	18	28	16	0	871
	Jalapa	61.7	19	—	15	0	1399
	Orizaba	61.0	16	24	15	0	1248
	Río Verde	61.4	20	31	19	0	1012
	Tampico						8
	Tuxpan	61.9	24	33	23	0	
	Veracruz	61.6	25	29	24	Inap	16
REGION 9	C. del Carmen	62.0	25	33	24	0	
	Comitán	59.8	14	23	13	0	1635
	Frontera	62.0	23	34	23	0	2
	Puerto México	61.8	22	30	21	6	14
	Rincón Antonio	60.0	23	26	21	0	208
	S. Cristóbal	60.1	9	18	7	0	2118
	Tuxtla Gutiérrez	60.0	20	34	20	0	536
	Villahermosa	61.6	24	33	23	0	20
REGION 10	Campeche	62.0	23	32	21	0.5	25
	Maxcanú	62.2	24	34	22	0	12
	Mérida	62.0	24	32	22	Inap	22
	Payo Obispo	61.6	24	30	22	0	4
	Peto	61.6	24	33	20	0	36
	Progreso	62.0	23	30	23	4	5
	Valladolid	62.2	22	34	21	0	25

ESTADO GENERAL DEL TIEMPO

Las presiones continúan altas en la Región Central de Estados Unidos, encontrándose además otros centros de escasa importancia. Las lluvias abarcaron la mayor parte de las Mesas Central y del Norte, Cuenca Sur del Golfo, Región media del Pacífico y Península de Yucatán.

Probabilidades para el Día y la Noche de Mañana

REGION 1	Ligeras variaciones de temperatura. Algunos nublados. Lluvias aisladas. Vientos moderados del Oeste.
REGION 2	Ligeras variaciones de temperatura. Nublados. Algunas lluvias. Vientos moderados del Oeste.
REGION 3	Ligeras variaciones de temperatura. Nublados. Algunas lluvias. Vientos moderados del Norte.
REGION 4	Ligeras variaciones de temperatura. Nublados. Lluvias.
REGION 5	Ligeras variaciones de temperatura. Nublados. Algunas lluvias.
REGION 6	Ligeras variaciones de temperatura. Nublados. Algunas lluvias.
REGION 7	Ligeras variaciones de temperatura. Buen tiempo. Vientos moderados del Sureste.
REGION 8	Ligeras variaciones de temperatura. Algunos nublados. Lluvias aisladas. Vientos moderados del Sureste.
REGION 9	Ligeras variaciones de temperatura. Nublados. Lluvias. Vientos débiles del Noreste.
REGION 10	Ligeras variaciones de temperatura. Algunos nublados. Pocas lluvias. Vientos moderados del Noreste.

Los datos de Estados Unidos son proporcionados por el Weather Bureau de New Orleans.

Zincografía de la Dirección de Estudios Geográficos y Climatológicos

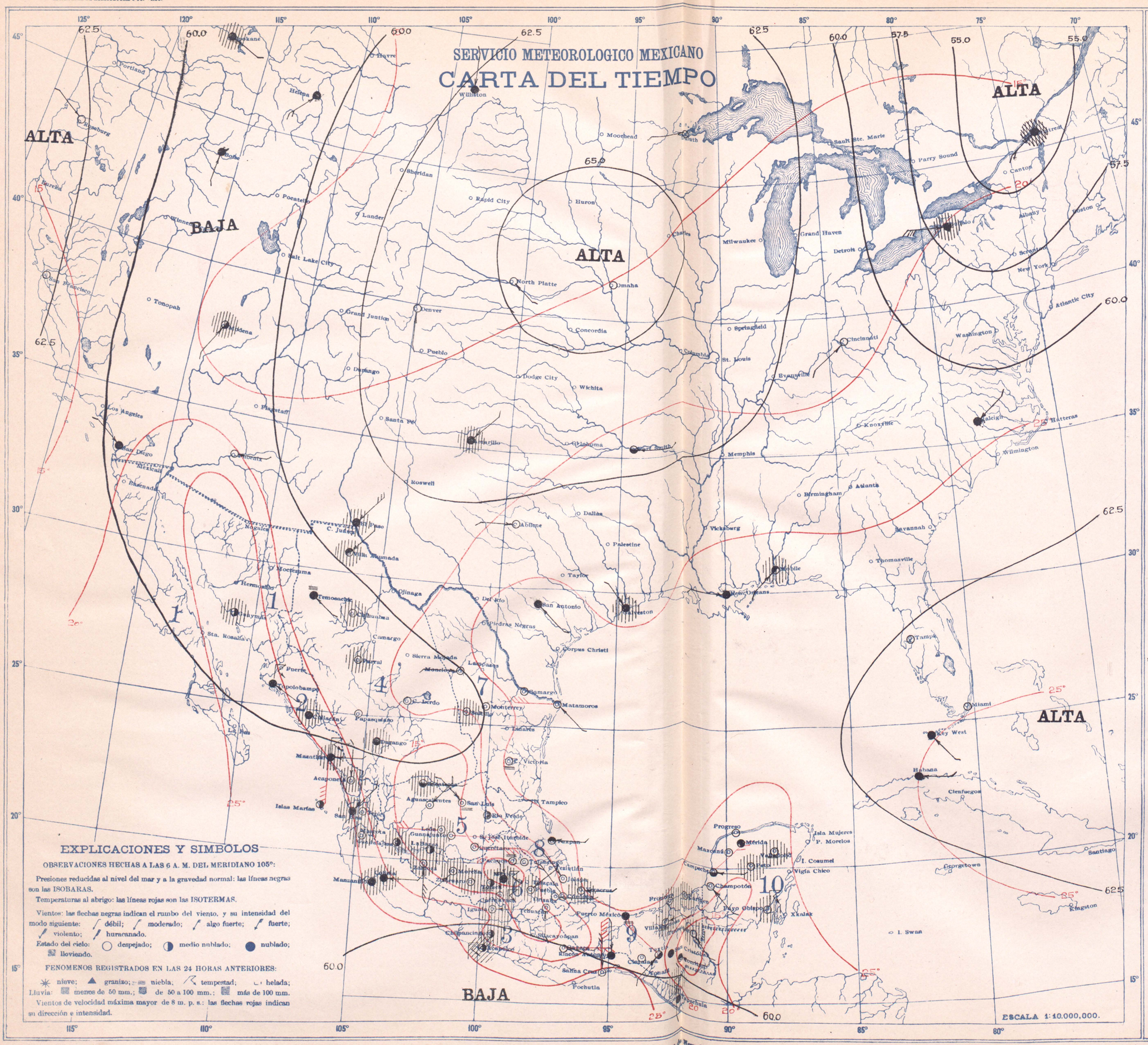

DOMINGO 19 DE AGOSTO DE 1923

	ESTACIONES	Presión al nivel del mar	Temperatura Dientem. A	Máxima de ayer	Mínima en las 24 hs.	Lluvias en 24 horas	Altura del barómetro
		700 +	°	°	°	m.m.	
REGION 1	Ensenada						
	Guaymas	58.6	26	36	26	2	3
	Hermosillo						
	La Paz						10
	Mexicali						
	Sta. Rosalía						
REGION 2	Culiacán	59.8	24	34	23	2	53
	El Fuerte						102
	Mazatlán	60.2	26	29	25	13	78
	San Blas	60.4	25	31	24	3	7
	Islas Marías	60.2	22	—	20	0	
REGION 3	Acapulco	59.8	23	34	22	57	3
	Chilpancingo	59.9	17	27	17	8	1200
	Colima	60.4	22	32	21	0.5	494
	Manzanillo	60.8	23	33	23	32	4
	Oaxaca	59.8	16	28	13	0	1563
	Pochutla						
	Salina Cruz	58.4	27	32	25	0	56
	Tapachula	58.8	21	32	19	0	168
REGION 4	Camargo, Chih						
	C. Lerdo	59.2	21	33	21	0	1140
	Chihuahua	58.3	19	27	17	2	1423
	Durango	59.1	16	27	13	1	1903
	Parral				18	2	
	Stgo. Papasquiaro						
	Temosachic				15	25	
	Villa González				19	Inap.	
REGION 5	Aguascalientes	61.4	14	27	12	0	1879
	Guadalajara	60.2	15	27	14	3	1556
	Guanajuato	61.3	14	27	13	0	2087
	León	61.0	13	27	10	Inap.	1809
	Querétaro	60.9	15	26	13	0	1842
	S. Luis Potosí	60.4	15	26	14	0	1877
	Zacatecas, (C. de la Bufa)	60.5	12	—	11	Inap.	2612
REGION 6	Cuernavaca	61.4	16	—	15	8	1540
	Morelia	61.4	14	23	13	0.5	1933
	Pachuca	61.2	11	21	10	0	2435
	Puebla	61.5	11	23	9	Inap.	2150
	Tacubaya	61.5	9	23	9	4	2309
	Toluca	60.9	8	17	7	5	2675
	Tulancingo	61.6	10	23	7	0	2181
REGION 7	C. Victoria	60.7	26	37	20	0	317
	Lampazos						817
	Matamoros	62.0	26	37	25	0	12
	Monclova				21	0	
	Monterrey	60.4	24	36	23	0	528
	Saltillo	59.7	20	29	14	12	1609
REGION 8	Córdoba	61.3	18	28	14	0	871
	Jalapa	61.7	18	25	15	0	1399
	Orizaba	61.2	18	24	15	0	1248
	Río Verde	61.2	17	31	17	0	1012
	Tampico						8
	Tuxpan	61.8	23	33	22	0	
	Veracruz	61.4	25	29	24	Inap.	16
REGION 9	C. del Carmen	61.0	24	33	22	1	
	Comitán	61.1	16	22	14	0	1635
	Frontera	61.0	21	33	22	7	2
	Puerto México	61.0	25	29	22	0	14
	Rincón Antonio	60.6	25	—	22	0	208
	S. Cristóbal	60.4	11	20	9	0	2118
	Tuxtla Gutiérrez	61.0	21	34	20	0	536
	Villahermosa	60.2	25	34	21	0.5	20
REGION 10	Campeche	60.8	25	30	24	0	25
	Maxcanú	61.6	24	34	22	0	12
	Mérida	62.0	25	32	22	0	22
	Payo Obispo	60.8	21	31	20	1	4
	Peto	61.0	19	30	19	5	36
	Progreso	61.6	21	28	21	0	5
	Valladolid	62.0	22	33	19	2	25

ESTADO GENERAL DEL TIEMPO

Las presiones aumentaron ligeramente al NW. del país y descendieron en la Península de Yucatán. Las lluvias disminuyeron en la Mesa Central, siendo abundantes en la región Media de la Vertiente del Pacífico.

Probabilidades para el Día y la Noche de Mañana

REGION 1	Ligeras variaciones de temperatura. Algunos nublados. Lluvias aisladas. Vientos moderados del Oeste.
REGION 2	Ligeras variaciones de temperatura. Nublados. Lluvias. Vientos moderados del Sur.
REGION 3	Ligeras variaciones de temperatura. Nublados. Lluvias. Vientos moderados del Sureste.
REGION 4	Ligeras variaciones de temperatura. Nublados. Algunas lluvias.
REGION 5	Ligeras variaciones de temperatura. Algunos nublados. Lluvias aisladas.
REGION 6	Ligeras variaciones de temperatura. Nublados. Algunas lluvias.
REGION 7	Ligeras variaciones de temperatura. Buen tiempo. Vientos moderados del Este.
REGION 8	Ligeras variaciones de temperatura. Algunos nublados. Lluvias aisladas. Vientos moderados del Este.
REGION 9	Ligeras variaciones de temperatura. Algunos nublados. Lluvias aisladas. Vientos moderados del Noreste.
REGION 10	Ligeras variaciones de temperatura. Algunos nublados. Lluvias aisladas. Vientos moderados del Este.

Los datos de Estados Unidos son proporcionados por el Weather Bureau de New Orleans.

Zincografía de la Dirección de Estudios Geográficos y Climatológicos

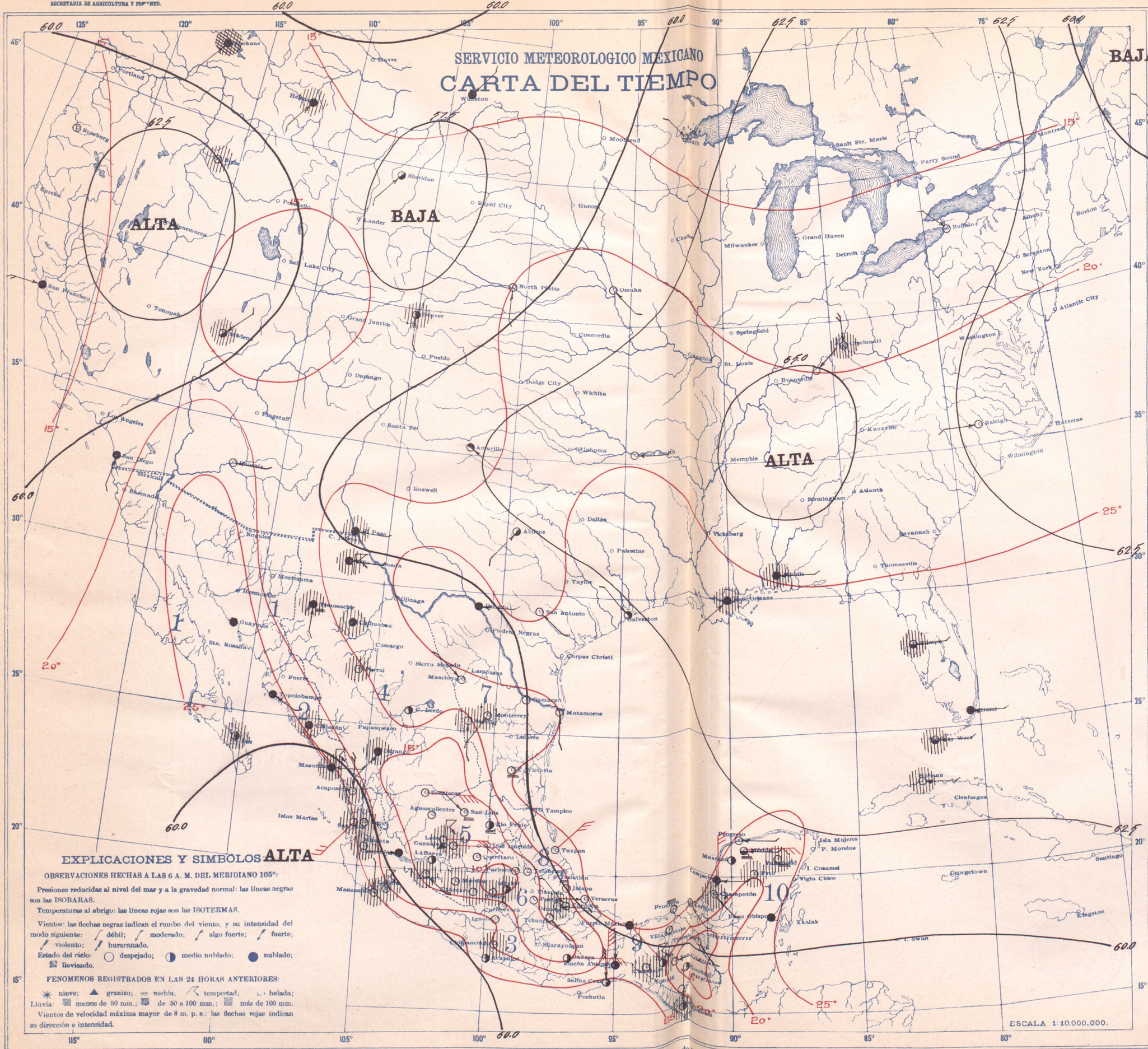

LUNES 20 DE AGOSTO DE 1923

	ESTACIONES	Presión al nivel del mar	Temperatura bienteria	Máxima de ayer	Mínima en últimas 12 h.	Lluvias en 24 horas	Altura del barómetro
		700 +	°	°	°	m.m.	
REGION 1	Ensenada						
	Guaymas	58.8	28	—	28	0	3
	Hermosillo						
	La Paz	59.0	27	35	25	4	10
	Mexicali						
	Sta. Rosalía						
REGION 2	Coliacán	59.8	24	31	23	18	53
	El Fuerte						102
	Mazatlán	60.6	25	30	25	3	78
	San Blas	60.6	24	32	24	Inap.	7
	Islas Marías						
REGION 3	Acapulco	59.6	24	31	24	0	3
	Chilpancingo	59.5	16	29	15	3	1200
	Colima	60.6	20	31	19	Inap.	494
	Manzanillo	60.6	24	31	23	32	4
	Oaxaca	59.6	15	28	14	0	1563
	Pochutla						
	Salina Cruz	59.0	26	30	21	0	56
	Tapachula	59.2	23	32	20	1	168
REGION 4	Camargo, Chih						
	C. Lerdo	58.8	23	31	22	0	1140
	Chihuahua	59.1	19	28	16	4	1423
	Durango	59.6	17	27	12	1	1903
	Parral				16	Inap	
	Stgo. Papasquiaro						
	Temosachic				13	5	
	Villa González				18	13	
REGION 5	Aguascalientes	59.3	14	27	12	0	1879
	Guadalajara	59.8	17	34	15	0	1556
	Guanajuato	59.4	13	27	12	Inap.	2037
	León	59.5	14	27	12	15	1809
	Querétaro	59.5	11	26	9	0	1842
	S. Luis Potosí	59.3	14	26	13	0	1877
	Zacatecas, (C. de la Bufa)	59.5	13	20	11	0	2612
REGION 6	Cuernavaca	59.5	16	24	15	0	1540
	Morelia	59.6	14	22	13	Inap.	1933
	Pachuca	59.6	11	22	10	0	2435
	Puebla	59.7	15	34	12	0	2150
	Tacubaya	59.4	9	23	9	Inap.	2309
	Toluca	59.5	9	—	5	1	2675
	Tulancingo	59.8	10	25	8	0	2181
REGION 7	C. Victoria	59.8	25	37	20	0	317
	Lampazos						317
	Matamoros	60.6	25	—	24	0	12
	Monclova				23	0	
	Monterrey	59.9	24	36	23	Inap.	528
	Saltillo	59.2	20	28	10	Inap	1609
REGION 8	Córdoba	60.0	19	28	16	0	871
	Jalapa	60.8	17	25	14	0	1399
	Orizaba	59.9	17	25	14	Inap	1248
	Río Verde	59.6	14	—	15	0	1012
	Tampico						8
	Tuxpan	61.0	24	32	21	0	
	Veracruz	61.0	26	29	25	0	16
REGION 9	C. del Carmen	61.4	25	31	24	0	
	Comitán	59.4	13	20	12	0	1635
	Frontera	61.0	23	31	23	0	2
	Puerto México	61.0	25	—	23	0	14
	Rincón Antonio	59.8	25	27	22	0	208
	S. Cristóbal	59.5	14	16	8	0	2118
	Tuxtla Gutiérrez	59.6	20	34	20	25	536
	Villahermosa	60.4	25	—	23	0	20
REGION 10	Campeche	61.2	25	29	23	0	25
	Maxcanú	62.0	23	—	22	0	12
	Mérida	61.6	25	31	22	0	22
	Payo Obispo	60.4	25	31	23	0	4
	Peto	60.6	20	32	20	Inap.	36
	Progreso	61.4	23	28	21	0	5
	Valladolid	61.4	22	33	20	3	25

ESTADO GENERAL DEL TIEMPO

Las presiones están ligeramente altas en la región oriental de EE. UU. y en la costa occidental. Las lluvias fueron escasas en la Mesa Central, Península de Yucatán e Istmo de Tehuantepec, siendo abundantes en la región media de la Vertiente del Pacífico y Mesa del Norte.

Probabilidades para el Día y la Noche de Mañana

REGION 1	Ligeras variaciones de temperatura. Algunos nublados. Lluvias aisladas. Vientos moderados del Oeste.
REGION 2	Ligeras variaciones de temperatura. Nublados. Lluvias. Vientos moderados del Oeste.
REGION 3	Ligeras variaciones de temperatura. Algunos nublados. Lluvias aisladas. Vientos moderados del Norte.
REGION 4	Ligeras variaciones de temperatura. Nublados. Lluvias.
REGION 5	Ligeras variaciones de temperatura. Algunos nublados. Lluvias aisladas.
REGION 6	Ligeras variaciones de temperatura. Nublados. Algunas lluvias.
REGION 7	Ligeras variaciones de temperatura. Buen tiempo. Vientos moderados del Sureste.
REGION 8	Ligeras variaciones de temperatura. Algunos nublados. Pocas lluvias. Vientos moderados del Sureste.
REGION 9	Ligeras variaciones de temperatura. Algunos nublados. Pocas lluvias. Vientos moderados del Noreste.
REGION 10	Ligeras variaciones de temperatura. Algunos nublados. Lluvias aisladas. Vientos moderados del Este.

Los datos de Estados Unidos son proporcionados por el Weather Bureau de New Orleans.

Zincografía de la Dirección de Estudios Geográficos y Climatológicos

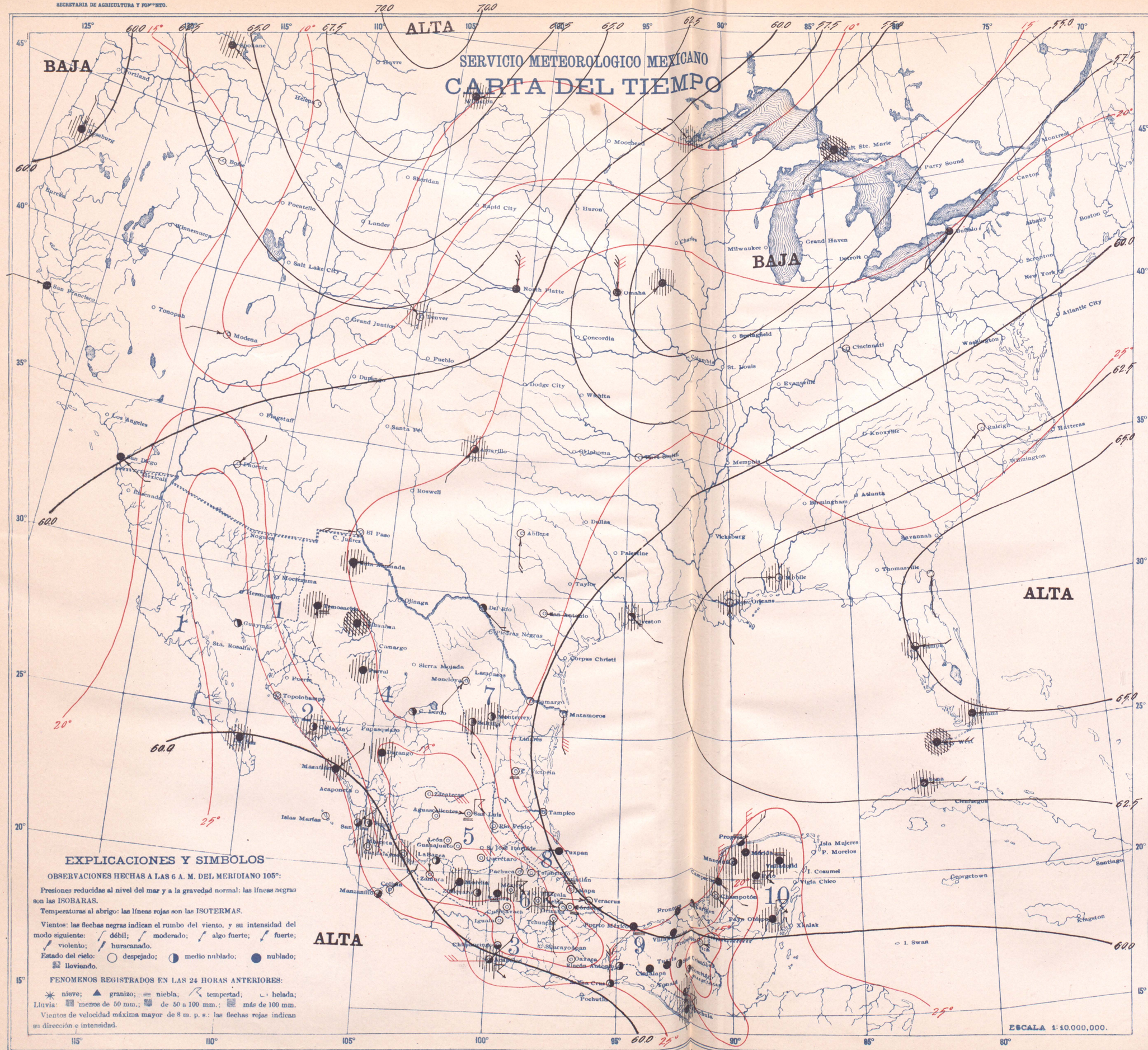

MARTES 21 DE AGOSTO DE 1923

	ESTACIONES	Presión al nivel del mar	Temperatura bientenal	Temperatura Máxima de ayer	Temperatura Mínima en últimas 12 h.	Lluvias en 24 horas	Altura del barómetro
		700 +	°	°	°	m.m.	
REGION 1	Ensenada						
	Guaymas	59.8	27	33	27	0	3
	Hermosillo						
	La Paz	60.0	27	33	25	6	10
	Mexicali						
	Sta. Rosalía						
REGION 2	Culiacán	59.6	23	32	25	13	53
	El Fuerte						102
	Mazatlán	60.0	25	29	25	1	78
	San Blas	60.4	24	33	23	0	7
	Islas Marías						
REGION 3	Acapulco	60.2	24	32	24	7	3
	Chilpancingo	59.8	17	30	17	0	1200
	Colima	60.2	22	33	21	0	494
	Manzanillo	60.2	26	33	25	0	4
	Oaxaca						1563
	Pochutla						
	Salina Cruz	59.6	25	33	24	0	56
	Tapachula	59.8	23	31	21	2	168
REGION 4	Camargo, Chih						
	C. Lerdo	59.0	21	33	21	0	1140
	Chihuahua	59.3	19	27	16	2	1423
	Durango	59.6	14	27	12	4	1903
	Parral						
	Stgo. Papasquiaro						
	Temosachic				13	1	
	Villa González				18	Inap	
REGION 5	Aguascalientes	59.5	15	28	12	0	1879
	Guadalajara	59.8	15	27	13	1	1556
	Guanajuato	59.6	13	26	12	0	2097
	León	59.6	13	27	11	0	1809
	Querétaro	59.7	12	26	11	0	1842
	S. Luis Potosí	59.5	14	27	13	0	1877
	Zacatecas, (C. de la Bufa)	59.4	13	21	12	0	2612
REGION 6	Cuernavaca	59.7	18	25	17	0	1540
	Morelia	59.7	13	23	12	Inap	1933
	Pachuca	59.6	11	22	11	0	2455
	Puebla	59.7	14	24	12	3	2150
	Tacubaya	59.6	10	25	8	8	2309
	Toluca	59.5	10	19	7	0	2675
	Tulancingo	59.7	11	26	9	0	2181
REGION 7	C. Victoria	59.7	25	37	20	0	317
	Lampazos						317
	Matamoros	60.6	26	36	25	0	12
	Monclova				23	0	
	Monterrey	59.4	23	25	23	16	528
	Saltillo	59.2	21	28	17	Inap	1609
REGION 8	Córdoba	59.9	19	28	17	0	871
	Jalapa	59.9	18	25	15	0	1399
	Orizaba	59.8	18	25	17	0	1248
	Río Verde	59.6	17	34	17	0	1012
	Tampico						8
	Tuxpan	60.2	22	32	22	0	
	Veracruz	60.0	25	29	24	0	16
REGION 9	C. del Carmen	60.8	25	33	24	0	
	Comitán	59.8	15	—	15	0	1635
	Frontera	60.4	24	31	22	0	2
	Puerto México	60.2	25	31	23	0	14
	Rincón Antonio	59.8	24	28	22	0	208
	S. Cristóbal	59.7	16	18	14	0	2118
	Tuxtla Gutiérrez	59.8	23	33	20	0	536
	Villahermosa	60.4	26	34	21	0	20
REGION 10	Campeche	61.4	25	28	25	Inap.	25
	Maxcanú	61.4	25	34	22	9	12
	Mérida	61.4	24	32	23	3	22
	Payo Obispo	61.4	23	30	22	26	4
	Peto	61.2	25	30	23	Inap.	36
	Progreso	61.6	24	28	23	0	5
	Valladolid	62.0	23	30	22	2	25

ESTADO GENERAL DEL TIEMPO

El Norte de los Estados Unidos comienza a ser invadido por un anticiclón de alguna intensidad, encontrándose una BAJA en la Región de los Lagos que se extiende hacia el SW. hasta la frontera de nuestro país. Las lluvias fueron escasas en general, registrándose en las Mesas Central y del Norte, Península de Yucatán y Región Media de la Vertiente del Pacífico.

Probabilidades para el Día y la Noche de Mañana

REGION 1	Ligeras variaciones de temperatura. Algunos nublados. Lluvias aisladas. Vientos moderados del Oeste.
REGION 2	Ligeras variaciones de temperatura. Nublados. Lluvias. Vientos moderados del Oeste.
REGION 3	Ligeras variaciones de temperatura. Algunos nublados. Pocas lluvias. Vientos moderados del Norte.
REGION 4	Descenso de temperatura. Nublados. Lluvias.
REGION 5	Ligeras variaciones de temperatura. Algunos nublados. Lluvias aisladas.
REGION 6	Ligeras variaciones de temperatura. Nublados. Lluvias.
REGION 7	Descenso de temperatura. Algunos nublados. Lluvias aisladas. Vientos moderados del Sureste.
REGION 8	Ligeras variaciones de temperatura. Algunos nublados. Lluvias aisladas. Vientos moderados del Sureste.
REGION 9	Ligeras variaciones de temperatura. Algunos nublados. Lluvias aisladas. Vientos moderados del Noreste.
REGION 10	Ligeras variaciones de temperatura. Nublados. Lluvias. Vientos moderados del Este.

Los datos de Estados Unidos son proporcionados por el Weather Bureau de New Orleans.

Zincografía de la Dirección de Estudios Geográficos y Climatológicos

SERVICIO METEOROLOGICO MEXICANO

CARTA DEL TIEMPO

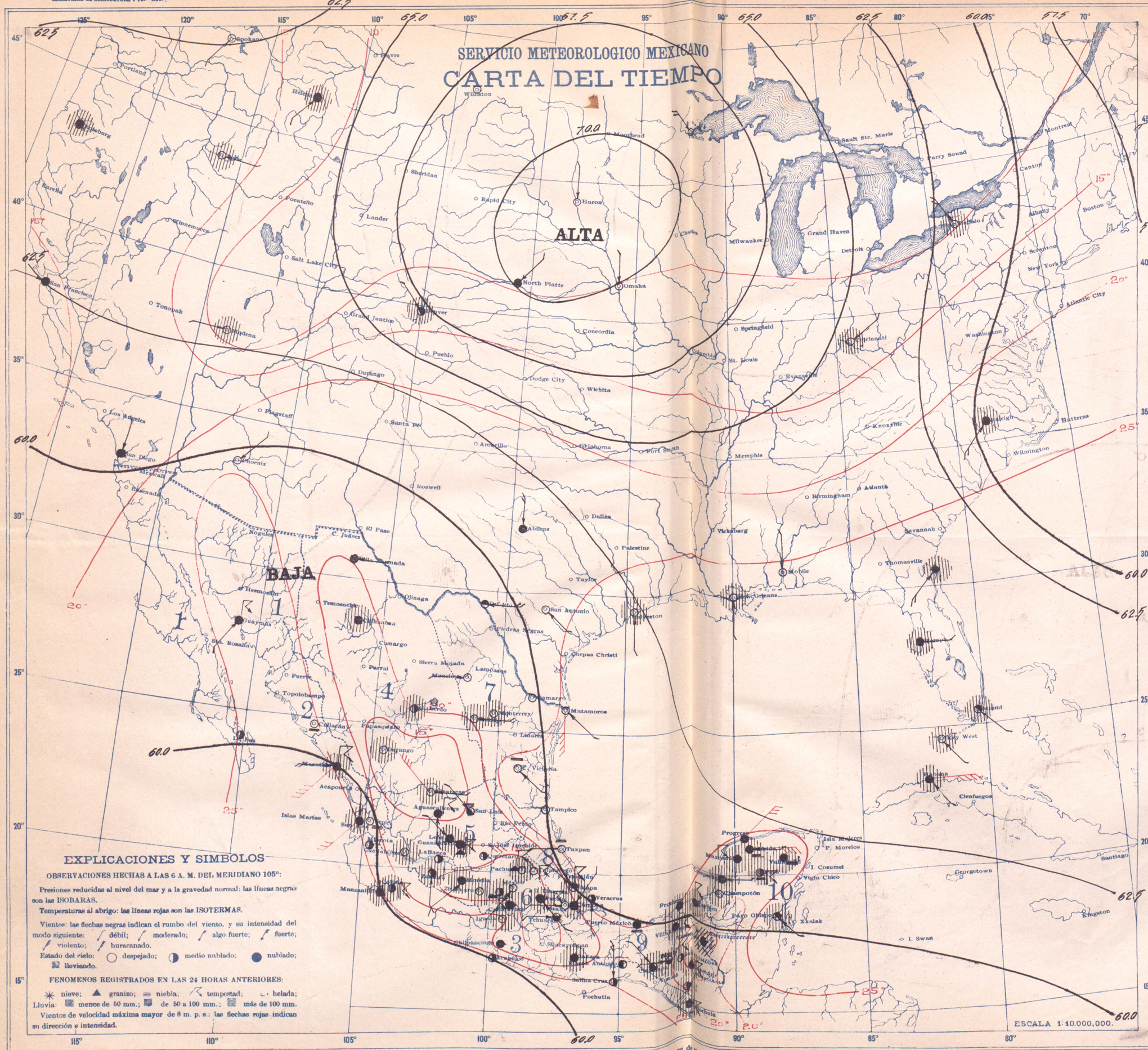

MIERCOLES 22 DE AGOSTO DE 1923

	ESTACIONES	Presión al nivel del mar	Temperatura bien temA	Máxima de ayer	Mínima en últimas 12 h.	Lluvias en 24 horas	Altura del barómetro
		700 +	°	°	°	m.m.	
REGION 1	Ensenada						
	Guaymas	58.8	27	33	27	0	3
	Hermosillo						
	La Paz	59.2	25	—	25	0	10
	Mexicali						
	Sta. Rosalía						
REGION 2	Culiacán	59.4	24	32	24	0	53
	El Fuerte						102
	Mazatlán	60.0	25	30	24	41	78
	San Blas	60.8	24	33	24	Inap.	7
	Islas Marías						
REGION 3	Acapulco	60.0	25	32	25	0	3
	Chilpancingo	59.7	18	29	18	0	1200
	Colima	59.8	21	32	20	18	494
	Manzanillo	59.8	25	33	23	Inap.	4
	Oaxaca	59.1	18	29	18	1	1563
	Pochutla						
	Salina Cruz	59.4	25	30	24	0	56
	Tapachula	59.4	22	33	20	20	168
REGION 4	Camargo, Chih						
	C. Lerdo	59.0	20	32	20	Inap.	1140
	Chihuahua	57.5	19	25	16	0.5	1423
	Durango	59.8	13	26	12	4	1903
	Parral						
	Stgo. Papasquiaro						
	Temosachic						
	Villa González				20	0	
REGION 5	Aguascalientes	59.5	15	28	14	Inap	1879
	Guadalajara						1556
	Guanajuato	59.8	16	27	14	2	2087
	León	59.2	16	28	10	1	1809
	Querétaro	59.6	16	—	14	0	1842
	S. Luis Potosí	59.7	15	28	14	0	1877
	Zacatecas, (C. de la Bufa)	59.5	12	21	10	2	2612
REGION 6	Cuernavaca	59.4	18	26	17	Inap.	1540
	Morelia	59.7	15	21	14	Inap.	1923
	Pachuca	59.5	11	16	10	6	2435
	Puebla	59.8	16	24	14	2	2150
	Tacubaya	59.8	11	24	10	0	2309
	Toluca	59.4	10	18	6	4	2675
	Tulancingo	59.7	11	26	10	0	2181
REGION 7	C. Victoria	59.6	26	37	20	0	317
	Lampazos						317
	Matamoros	60.0	25	36	24	0	12
	Monclova				22	0	
	Monterrey	59.2	23	35	22	Inap	528
	Saltillo	59.4	20	30	17	0.5	1609
REGION 8	Córdoba	59.8	15	29	15	2	871
	Jalapa	60.1	18	25	15	Inap.	1399
	Orizaba	59.9	18	25	18	0	1248
	Río Verde						1012
	Tampico	59.9	17	—	16	0	8
	Tuxpan	60.0	25	33	22	0	
	Veracruz	60.0	26	29	25	0	16
REGION 9	C. del Carmen	60.4	25	32	25	Inap.	
	Comitán	59.5	15	27	15	49	1635
	Frontera	60.4	24	31	24	Inap.	2
	Puerto México	59.8	25	30	24	0	14
	Rincón Antonio	59.2	24	38	21	0	208
	S. Cristóbal	59.4	14	17	10	16	2118
	Tuxtla Gutiérrez	59.4	22	24	20	2	536
	Villahermosa	59.8	24	34	23	4	20
REGION 10	Campeche	60.4	25	31	25	0.5	25
	Maxcanú	61.2	25	34	22	32	12
	Mérida	61.4	25	31	24	Inap.	22
	Payo Obispo	60.8	28	31	27	0.5	4
	Peto	60.8	24	31	24	Inap.	36
	Progreso	61.4	25	31	24	0	15
	Valladolid	61.8	24	29	23	Inap.	25

ESTADO GENERAL DEL TIEMPO

Continúa situado en la región central de Estados Unidos un anticiclón extenso de alguna intensidad, descendiendo las presiones hacia la frontera de nuestro país. Las lluvias aumentaron notablemente en toda la República, acentuándose notablemente en la Península de Yucatán e Istmo de Tehuantepec donde fueron intensas.

Probabilidades para el Día y la Noche de Mañana

REGION 1	Ligeras variaciones de temperatura. Algunos nublados. Lluvias aisladas. Vientos moderados del Suroeste.
REGION 2	Ligeras variaciones de temperatura. Nublados y lluvias. Vientos moderados del Oeste.
REGION 3	Ligeras variaciones de temperatura. Nublados y lluvias. Vientos débiles del Norte.
REGION 4	Descenso de temperatura. Nublados y lluvias.
REGION 5	Descenso de temperatura. Nublados y lluvias.
REGION 6	Descenso de temperatura. Nublados y lluvias.
REGION 7	Descenso de temperatura. Nublados y lluvias. Vientos moderados del Norte.
REGION 8	Descenso de temperatura. Nublados y lluvias. Vientos moderados del Noreste.
REGION 9	Ligeras variaciones de temperatura. Nublados y lluvias. Vientos moderados del Noreste.
REGION 10	Ligeras variaciones de temperatura. Nublados y lluvias. Vientos moderados del Este.

Los datos de Estados Unidos son proporcionados por el Weather Bureau de New Orleans.

Zincografía de la Dirección de Estudios Geográficos y Climatológicos

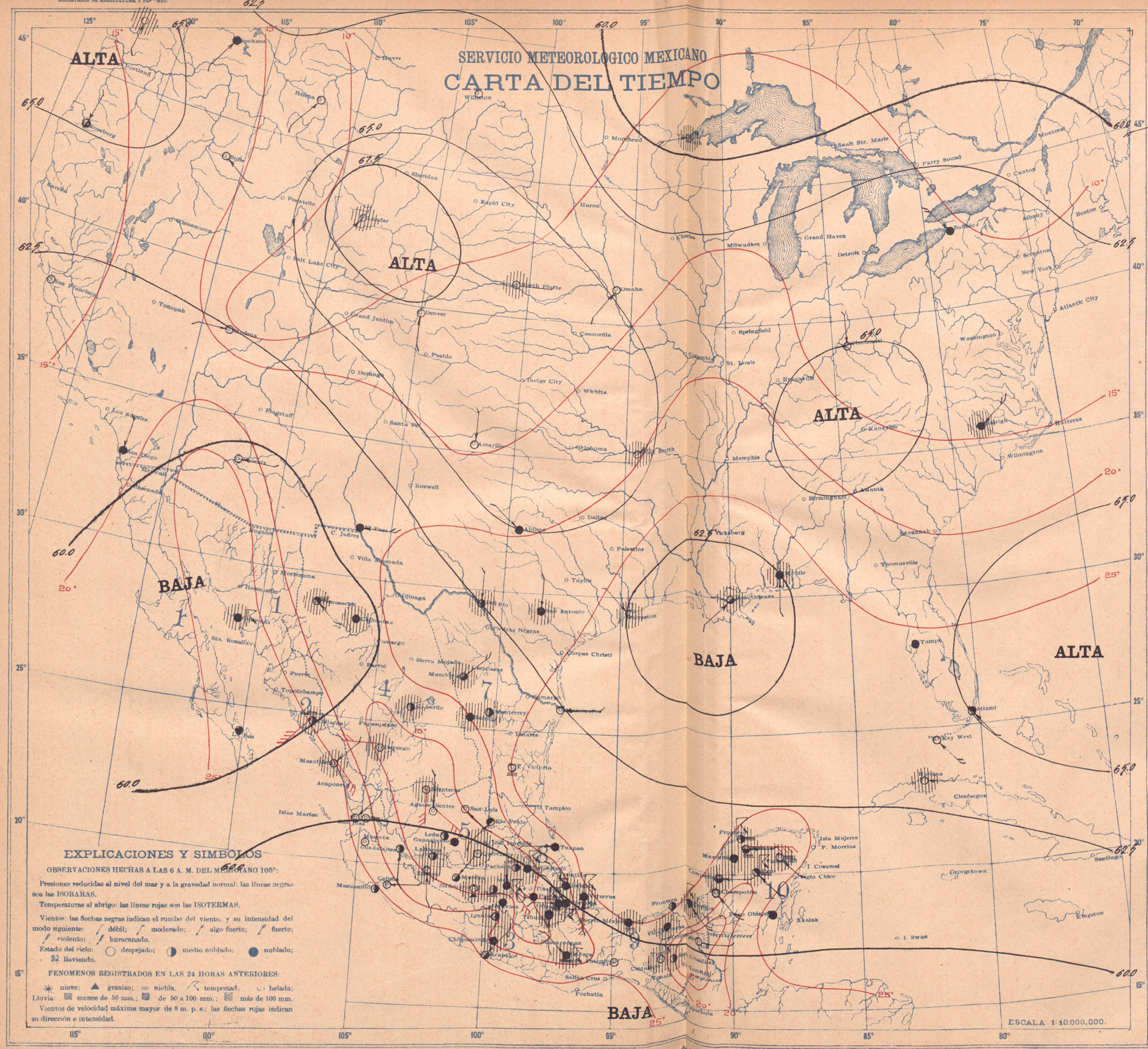

JUEVES 23 DE AGOSTO DE 1923

	ESTACIONES	Presión al nivel del mar	Temperatura Ahora	Máxima de ayer	Mínima en 24 horas	Lluvia en 24 horas	Altura del barómetro
		700 +	°	°	°	m.m.	
REGION 1	Ensenada						
	Guaymas	59.0	27	32	25	Inap.	3
	Hermosillo						
	La Paz	59.0	27	33	25	0	10
	Mexicali						
	Sta. Rosalía						
REGION 2	Culiacán	60.1	23	30	22	15	53
	El Fuerte						102
	Mazatlán	60.2	25	29	25	8	78
	San Blas	60.0	23	34	23	0	7
	Islas Marías						
REGION 3	Acapulco	59.8	25	33	25	0	3
	Chilpancingo	59.8	18	28	17	1	1200
	Colima	59.7	20	—	19	0	494
	Manzanillo	59.8	25	33	25	0	4
	Oaxaca	59.6	17	30	17	8	1563
	Pochutla						
	Salina Cruz						56
	Tapachula						168
REGION 4	Camargo, Chih				25	0	
	C. Lerdo	61.3	18	32	18	Inap.	1140
	Chihuahua	59.9	18	26	15	12	1423
	Durango	60.7	14	26	12	7	1903
	Parral						
	Stgo. Papasquiaro						
	Temosachic				13	17	
	Villa González						
REGION 5	Aguascalientes	60.1	16	27	15	0	1879
	Guadalajara	59.7	15	25	14	15	1556
	Guanajuato	59.8	16	27	15	0	2037
	León	59.8	14	28	14	0	1809
	Querétaro	59.8	14	27	13	Inap.	1842
	S. Luis Potosí	60.4	17	29	14	0	1877
	Zacatecas, (C. de la Bufa)	60.5	12	19	10	Inap.	2612
REGION 6	Cuernavaca	59.7	18	24	17	0	1540
	Morelia	59.6	14	23	13	0	1933
	Pachuca	59.9	11	23	10	2	2435
	Puebla	59.7	16	24	14	0	2150
	Tacubaya	59.8	12	25	11	2	2309
	Toluca	59.8	12	18	10	0	2675
	Tulancingo	60.0	14	28	13	7	2181
REGION 7	C. Victoria	61.0	26	38	21	0	317
	Laupazos						317
	Matamoros	61.2	26	37	25	0	12
	Monclova				22	Inap	
	Monterrey	60.6	23	33	22	Inap	528
	Saltillo	61.0	20	24	16	1	1609
REGION 8	Córdoba	60.0	19	29	18	6	871
	Jalapa	60.2	18	26	17	4	1399
	Orizaba	59.8	19	26	16	14	1248
	Río Verde	60.5	19	36	18	0	1012
	Tampico						8
	Tuxpan	60.4	24	33	24	0	
	Veracruz	60.1	25	30	24	8	16
REGION 9	C. del Carmen	61.0	25	34	23	10	
	Comitán						1635
	Frontera	60.4	24	32	24	0	2
	Puerto México	60.1	25	31	23	16	14
	Rincón Antonio						208
	S. Cristóbal	59.7	14	—	12	5	2118
	Tuxtla Gutiérrez						536
	Villahermosa	60.4	26	33	23	2	20
REGION 10	Campeche	61.0	26	31	25	Inap	25
	Maxcanú	61.4	24	34	22	Inap	12
	Mérida	61.6	25	32	23	Inap	22
	Payo Obispo	60.8	27	30	27	0	4
	Peto	61.0	23	32	23	1	36
	Progreso	61.6	24	31	24	2	5
	Valladolid	60.0	23	31	22	5	25

ESTADO GENERAL DEL TIEMPO

Las presiones se encuentran altas en la mayor parte del territorio de EE. UU., así como en la Región oriental de nuestro país. Las lluvias abarcaron gran parte de la República, acentuándose en la Península de Yucatán. En las costas Norte del Golfo y en la media y Sur del Pacífico, dominó buen tiempo.

Probabilidades para el Día y la Noche de Mañana

REGION 1	Ligeras variaciones de temperatura. Nublados. Algunas lluvias. Vientos moderados del Oeste.
REGION 2	Ligeras variaciones de temperatura. Nublados. Algunas lluvias. Vientos moderados del Oeste.
REGION 3	Ligeras variaciones de temperatura. Nublados. Algunas lluvias. Vientos moderados del Norte.
REGION 4	Ligeras variaciones de temperatura. Nublados y lluvias.
REGION 5	Ligeras variaciones de temperatura. Nublados y lluvias.
REGION 6	Ligeras variaciones de temperatura. Nublados y lluvias.
REGION 7	Descenso de temperatura. Nublados y lluvias. Vientos moderados del Norte.
REGION 8	Ligeras variaciones de temperatura. Nublados y lluvias. Vientos moderados del Norte.
REGION 9	Ligeras variaciones de temperatura. Nublados y lluvias. Vientos moderados del Noreste.
REGION 10	Ligeras variaciones de temperatura. Nublados y lluvias. Vientos moderados del Este.

Los datos de Estados Unidos son proporcionados por el Weather Bureau de New Orleans.

Zincografía de la Dirección de Estudios Geográficos y Climatológicos

SERVICIO METEOROLOGICO MEXICANO

CARTA DEL TIEMPO

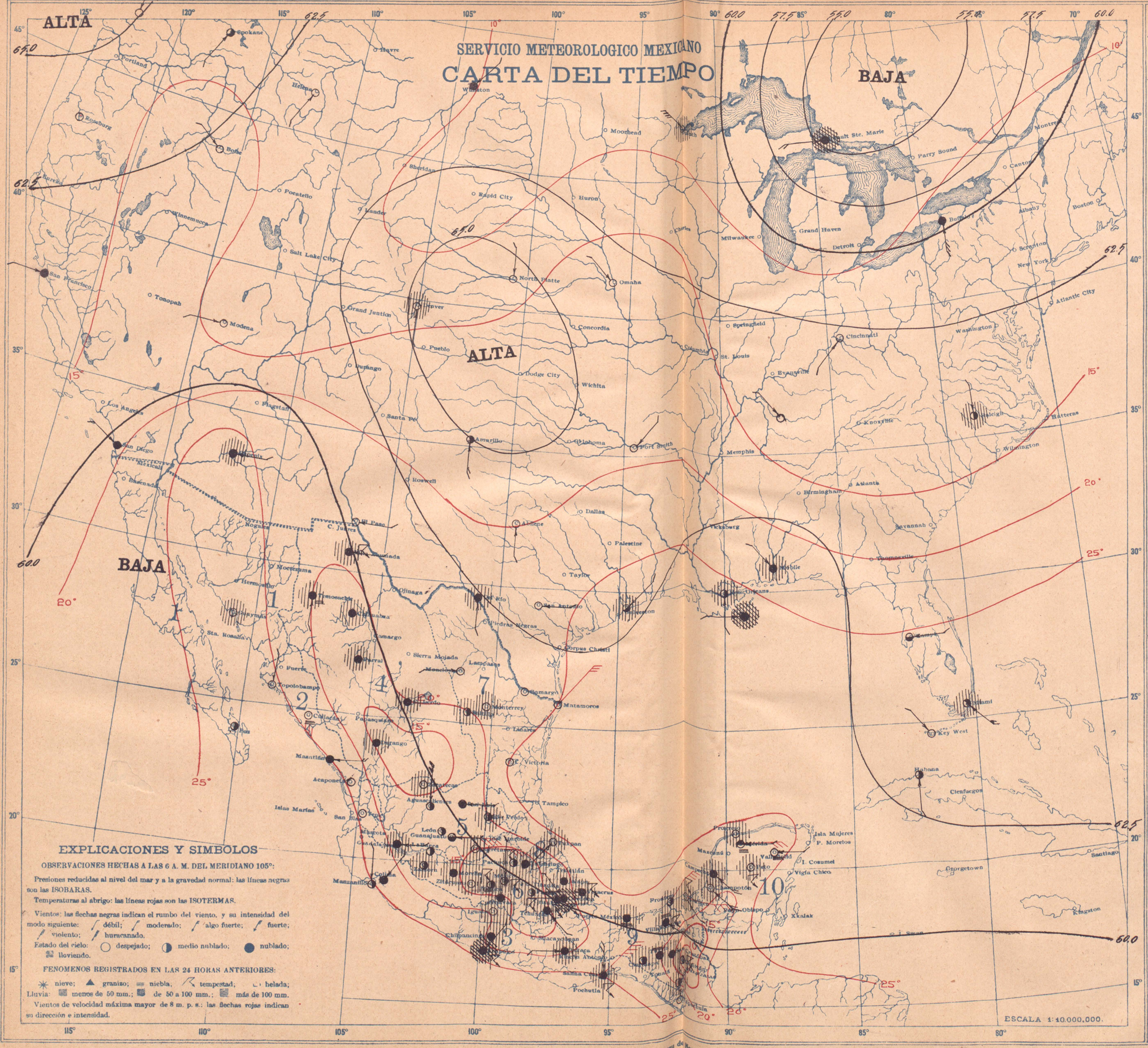

EXPLICACIONES Y SIMBOLOS

OBSERVACIONES HECHAS A LAS 6 A. M. DEL MERIDIANO 105°:

Presiones reducidas al nivel del mar y a la gravedad normal: las líneas negras son las ISOBARAS.

Temperaturas al abrigo: las líneas rojas son las ISOTERMAS.

Vientos: las flechas negras indican el rumbo del viento, y su intensidad del modo siguiente: débil; moderado; algo fuerte; fuerte; violento; huracanado.

Estado del cielo: despejado; medio nublado; nublado; lloviendo.

FENOMENOS REGISTRADOS EN LAS 24 HORAS ANTERIORES:

nieve; granizo; niebla; tempestad; helada;

Lluvia: menos de 50 mm.; de 50 a 100 mm.; más de 100 mm.

Vientos de velocidad máxima mayor de 8 m. p. s.: las flechas rojas indican su dirección e intensidad.

VIERNES 24 DE AGOSTO DE 1923

	ESTACIONES	Presión al nivel del mar	Temperatura Isotérmica	Temperatura Máxima en 24 horas	Temperatura Mínima en 24 horas	Lluvias en 24 horas	Altura del barómetro
		700 +	°	°	°	m.m.	
REGION 1	Ensenada						
	Guaymas	59.0	29	32	27	Inap.	3
	Hermosillo						
	La Paz	58.8	26	20	26	0	10
	Mexicali						
	Sta. Rosalía						
REGION 2	Culiacán	59.0	20	33	23	0	53
	El Fuerte						102
	Mazatlán	58.8	26	29	25	0	78
	San Blas						7
	Islas Marías						
REGION 3	Acapulco	59.6	24	34	24	42	3
	Chilpancingo	59.7	18	27	18	8	1200
	Colima	58.4	22	32	21	0	494
	Manzanillo	58.2	26	33	26	0	4
	Oaxaca	59.2	17	25	16	2	1563
	Pochutla						
	Salina Cruz	58.4	25	29	25	1	56
	Tapachula	58.0	22	31	20	0	168
REGION 4	Camargo, Chih						
	C. Lerdo	60.6	20	30	20	Inap.	1140
	Chihuahua	59.8	18	25	15	1	1423
	Durango	59.8	15	25	11	8	1903
	Parral				17	13	
	Stgo. Papasquiaro						
	Temosachic				13	13	
	Villa González				18	18	
REGION 5	Aguascalientes	59.9	16	29	15	0	1879
	Guadalajara	59.0	17	29	16	Inap.	1556
	Guanajuato	59.9	16	—	15	0	2037
	León	59.8	16	29	14	0	1809
	Querétaro	59.8	15	28	14	Inap.	1842
	S. Luis Potosí	60.2	18	27	17	0	1877
	Zacatecas, (C. de la Bufa)	59.7	18	21	16	1	2612
REGION 6	Cuernavaca						1540
	Morelia	59.0	16	25	16	4	1933
	Pachuca	60.6	11	21	11	1	2435
	Puebla	59.6	14	22	12	1	2150
	Tacubaya	59.8	12	22	12	4	2309
	Toluca	59.6	12	19	10	7	2675
	Tulancingo	60.3	13	25	12	1	2181
REGION 7	C. Victoria	61.0	25	18	23	0	317
	Lampazos						317
	Matamoros	61.4	25	37	24	0	12
	Monclova				23	0	
	Monterrey	61.0	23	31	22	Inap	528
	Saltillo	60.8	20	28	15	Inap	1609
REGION 8	Córdoba	60.2	19	28	15	5	871
	Jalapa	60.5	17	25	16	17	1399
	Orizaba	60.0	17	27	17	11	1248
	Río Verde	60 4	21	32	20	Inap.	1012
	Tampico						8
	Tuxpan	60.6	24	34	23	3	
	Veracruz	60.4	24	29	24	15	16
REGION 9	C. del Carmen	60.8	26	33	22	1	
	Comitán	58.6	14	24	13	8	1635
	Frontera	60.4	23	32	23	23	2
	Puerto México	60.4	23	30	22	4	14
	Rincón Antonio						208
	S. Cristóbal	59.0	12	18	10	20	2118
	Tuxtla Gutiérrez	59.0	21	31	20	Inap.	536
	Villahermosa	60.4	25	34	21	27	20
REGION 10	Campeche	61.0	24	31	24	1	25
	Maxcanú						12
	Mérida	61.4	26	32	23	0	22
	Payo Obispo						4
	Peto	61.0	23	31	21	Inap.	36
	Progreso	61.4	23	32	23	Inap.	5
	Valladolid	62.0	23	32	22	0	25

ESTADO GENERAL DEL TIEMPO

Las presiones continúan altas en la mayor parte del territorio de EE. UU. comenzándose a formar un cañón en BAJA en la región de las montañas rocallosas. Las lluvias fueron abundantes en la mayor parte de la República, especialmente en la Península de Yucatán, Istmo de Tehuantepec y región Sur de la Vertiente del Pacífico.

Probabilidades para el Día y la Noche de Mañana

REGION 1	Ligeras variaciones de temperatura. Nublados. Lluvias. Vientos moderados del Oeste.
REGION 2	Ligeras variaciones de temperatura. Nublados. Lluvias. Vientos algo fuertes del Sureste.
REGION 3	Ligeras variaciones de temperatura. Nublados. Lluvias. Vientos moderados del Noreste.
REGION 4	Ligeras variaciones de temperatura. Nublados y lluvias.
REGION 5	Ligeras variaciones de temperatura. Nublados y lluvias.
REGION 6	Ligeras variaciones de temperatura. Nublados y lluvias.
REGION 7	Ligeras variaciones de temperatura. Algunos nublados. Lluvias aisladas. Vientos moderados del Sureste.
REGION 8	Ligeras variaciones de temperatura. Nublados y lluvias. Vientos moderados del Sureste.
REGION 9	Ligeras variaciones de temperatura. Nublados y lluvias. Vientos moderados del Noreste.
REGION 10	Ligeras variaciones de temperatura. Nublados y algunas lluvias. Vientos moderados del Este.

Los datos de Estados Unidos son proporcionados por el Weather Bureau de New Orleans.

Zincografía de la Dirección de Estudios Geográficos y Climatológicos

SERVICIO METEOROLOGICO MEXICANO

CARTA DEL TIEMPO

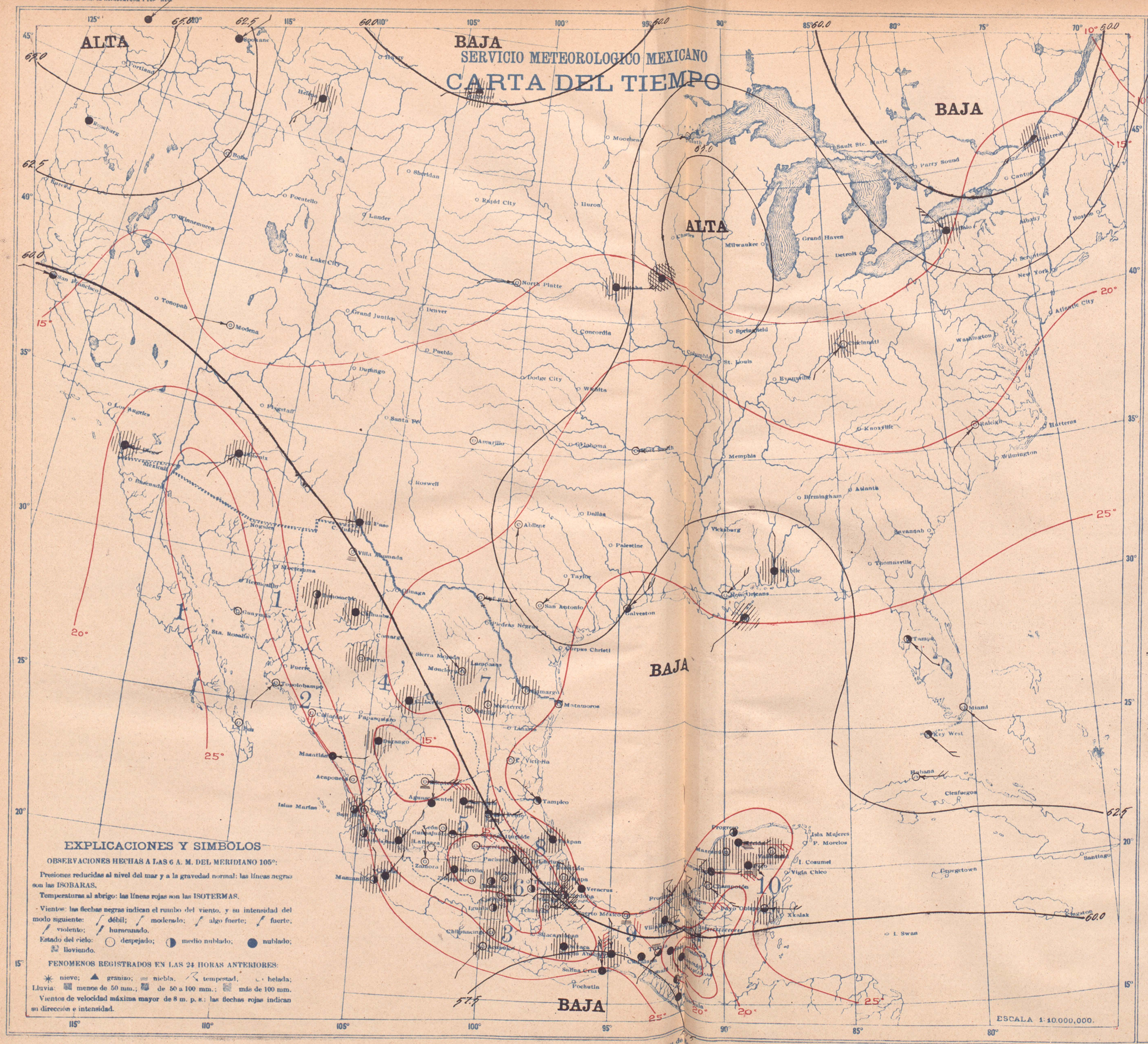

EXPLICACIONES Y SIMBOLOS

OBSERVACIONES HECHAS A LAS 6 A. M. DEL MERIDIANO 105°:

Presiones reducidas al nivel del mar y a la gravedad normal: las líneas negras son las ISOBARAS.

Temperaturas al abrigo: las líneas rojas son las ISOTERMAS.

Vientos: las flechas negras indican el rumbo del viento, y su intensidad del modo siguiente: débil; moderado; algo fuerte; fuerte; violento; huracanado.

Estado del cielo: despejado; medio nublado; nublado; lloviendo.

FENOMENOS REGISTRADOS EN LAS 24 HORAS ANTERIORES:

nieve; granizo; niebla; tempestad; helada;

Lluvia: menos de 50 mm.; de 50 a 100 mm.; más de 100 mm.

Vientos de velocidad máxima mayor de 8 m. p. s.: las flechas rojas indican su dirección e intensidad.

SABADO 25 DE AGOSTO DE 1923

	ESTACIONES	Presión al nivel del mar	Temperatura: Sentida	Máxima de ayer	Mínima en 24 horas	Lluvia en 24 horas	Altura del barómetro
		700 +	°	°	°	m.m.	
REGION 1	Ensenada						
	Guaymas	57.6	28	—	28	0	3
	Hermosillo						
	La Paz	57.6	26	36	25	0	10
	Mexicali						
	Sta. Rosalía						
REGION 2	Culiacán	57.8	24	34	24	0	53
	El Fuerte						102
	Mazatlán	58.4	26	30	26	0	78
	San Blas	58.8	26	34	26	1	7
	Islas Marías						
REGION 3	Acapulco	58.0	24	31	23	1	3
	Chilpancingo	59.6	16	28	16	8	1200
	Colima	59.0	22	30	20	12	494
	Manzanillo	58.8	24	34	24	5	4
	Oaxaca	57.8	16	25	14	Inap.	1563
	Pochutla						
	Salina Cruz	57.4	27	33	26	0	56
	Tapachula	57.8	23	33	21	0	168
REGION 4	Camargo, Chih.						
	C. Lerdo	59.2	21	30	20	Inap.	1140
	Chihuahua	59.1	19	25	16	14	1423
	Durango	58.8	15	24	12	9	1903
	Parral				17	23	
	Stgo. Papasquiaro						
	Temosachic				13	5	
	Villa González						
REGION 5	Agúascalientes	59.4	16	28	15	0	1879
	Guadalajara	59.0	18	28	16	2	1556
	Guanajuato	59.6	16	27	15	1	2087
	León	59.5	18	27	17	0	1809
	Querétaro	59.6	14	27	13	0	1842
	S. Luis Potosí	59.7	16	27	15	6	1877
	Zacatecas (C. de la Bufa)	59.9	11	20	10	0	2612
REGION 6	Cuernavaca	—	17	24	16	8	1540
	Morelia	59.6	15	25	15	8	1938
	Pachuca	59.9	12	20	12	Inap.	2435
	Puebla	59.8	11	24	11	0	2150
	Tacubaya	59.8	11	24	10	5	2309
	Toluca	59.8	12	18	9	5	2675
	Tulancingo	60.1	11	23	8	1	2181
REGION 7	C. Victoria	61.5	25	36	24	0	817
	Lampazos						817
	Matamoros	61.6	25	36	24	0	12
	Monclova				21	28	
	Monterrey	62.0	24	37	23	Inap.	528
	Saltillo	61.0	20	27	15	0	1609
REGION 8	Córdoba	60.0	18	28	16	65	871
	Jalapa	60.8	17	25	15	Inap.	1399
	Orizaba	60.0	17	24	15	8	1248
	Río Verde	60.2	18	32	18	Inap.	1012
	Tampico	60.4	27	—	23	0	8
	Tuxpan	60.9	23	32	22	2	
	Veracruz	60.6	26	29	25	0	16
REGION 9	C. del Carmen	61.2	25	32	21	1	
	Comitán	58.9	16	25	14	5	1635
	Frontera	60.8	24	30	23	Inap.	2
	Puerto México						14
	Rincón Antonio	57.5	24	27	21	11	208
	S. Cristóbal	59.0	11	17	10	0	2118
	Tuxtla Gutiérrez	58.6	22	32	20	0	536
	Villahermosa	60.2	25	32	23	15	20
REGION 10	Campeche	61.5	24	30	23	9	25
	Maxcanú	61.6	26	34	22	Inap.	12
	Mérida	61.6	25	32	23	0	22
	Payo Obispo	60.6	27	30	24	1	4
	Peto	61.6	22	31	21	7	36
	Progreso	61.6	24	30	24	0	5
	Valladolid	61.6	23	—	22	1	25

ESTADO GENERAL DEL TIEMPO

Las presiones continúan altas en la mayor parte del territorio de Estados Unidos, encontrándose bajas en la costa del Pacífico de nuestra República y en el interior del Golfo. Las lluvias fueron abundantes en todo el país siendo intensas en la Mesa del Norte.

Probabilidades para el Día y la Noche de Mañana

REGION 1	Ligeras variaciones de temperatura. Algunos nublados. Pocas lluvias. Vientos moderados del Noroeste.
REGION 2	Ligeras variaciones de temperatura. Nublados y algunas lluvias. Vientos moderados del Oeste.
REGION 3	Ligeras variaciones de temperatura. Nublados y lluvias. Vientos moderados del Noreste.
REGION 4	Ligeras variaciones de temperatura. Nublados y lluvias.
REGION 5	Ligeras variaciones de temperatura. Algunos nublados. Lluvias aisladas.
REGION 6	Ligeras variaciones de temperatura. Nublados y algunas lluvias.
REGION 7	Ligeras variaciones de temperatura. Algunos nublados. Lluvias aisladas. Vientos moderados del Sureste.
REGION 8	Ligeras variaciones de temperatura. Nublados y lluvias. Vientos moderados del Sureste.
REGION 9	Ligeras variaciones de temperatura. Nublados y lluvias. Vientos moderados del Noreste.
REGION 10	Ligeras variaciones de temperatura. Algunos nublados. Lluvias aisladas. Vientos moderados del Este.

Los datos de Estados Unidos son proporcionados por el Weather Bureau de New Orleans.

Zincografía de la Dirección de Estudios Geográficos y Climatológicos

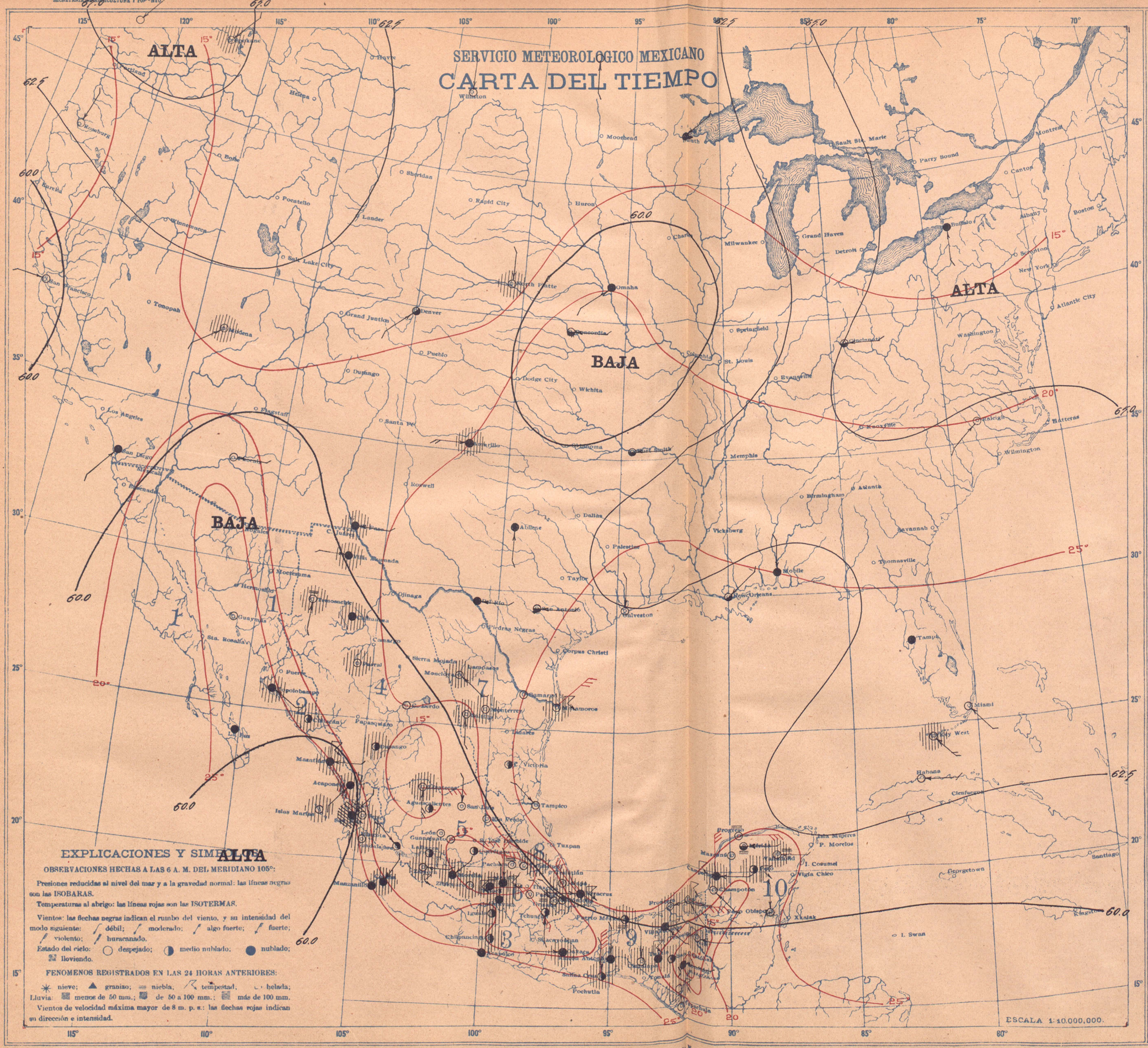

DOMINGO 26 DE AGOSTO DE 1923

	ESTACIONES	Presión al nivel del mar	Temperatura Instantánea	Máxima de ayer	Mínima en últimas 12 h.	Lluvias en 24 horas	Altura del barómetro
		700 +	°	°	°	m.m.	
REGION 1	Ensenada						
	Guaymas	58.6	29	35	29	0	3
	Hermosillo						
	La Paz	58.4	27	36	26	0	10
	Mexicali						
	Sta. Rosalía						
REGION 2	Culiacán	59.8	24	34	23	Inap.	53
	El Fuerte						102
	Mazatlán	60.4	26	30	25	9	78
	San Blas	59.8	24	33	23	2	7
	Islas Marías						
REGION 3	Acapulco	58.6	27	32	26	0	3
	Chilpancingo	59.0	17	29	17	3	1200
	Colima	59.8	20	32	20	Inap.	494
	Manzanillo	59.6	25	34	24	0	4
	Oaxaca	59.0	18	28	17	1	1563
	Pochutla						
	Salina Cruz	57.8	25	33	25	Inap.	56
	Tapachula	58.2	22	32	20	0	168
REGION 4	Camargo, Chih				16	1	
	C. Lerdo	59.0	20	31	20	0	1140
	Chihuahua	59.7	17	26	15	16	1423
	Durango	59.6	16	26	13	1	1963
	Parral						
	Stgo. Papasquiaro						
	Temosachic				13	9	
	Villa González				18	Inap.	
REGION 5	Aguascalientes	59.6	14	28	13	0	1879
	Guadalajara	59.6	18	27	17	0	1556
	Guanajuato	59.7	15	27	14	0	2037
	León	59.6	16	29	11	0	1809
	Querétaro	59.7	15	27	13	0	1842
	S. Luis Potosí	59.8	16	25	15	0	1877
	Zacatecas, (C. de la Bufa)	59.5	12	20	11	Inap.	2612
REGION 6	Cuernavaca	59.6	19	25	17	Inap.	1540
	Morelia	59.6	16	22	16	Inap	1933
	Pachuca	59.7	13	18	13	0	2435
	Puebla	59.8	17	25	14	0	2150
	Tacubaya	59.8	13	24	12	3	2309
	Toluca	59.8	12	17	10	1	2675
	Tulancingo	59.8	12	24	12	0	2181
REGION 7	C. Victoria	—	26	38	23	0	317
	Linapazos						317
	Matamoros	60.2	26	36	24	5	12
	Monclova				22	Inap	
	Monterrey	60.4	23	34	22	Inap.	528
	Saltillo	60.2	19	27	15	Inap	1609
REGION 8	Córdoba	59 9	18	28	18	11	871
	Jalapa	60.3	18	24	16	19	1399
	Orizaba	59.8	18	25	16	2	1248
	Río Verde	59.9	20	31	19	0	1012
	Tampico	60.6	28	33	24	0	8
	Tuxpan						
	Veracruz	60.6	25	29	25	3	16
REGION 9	C. del Carmen	60.8	25	—	22	6	
	Comitán	59.0	15	23	13	3	1635
	Frontera	60.4	24	32	24	5	2
	Puerto México	60.0	25	29	22	16	14
	Rincón Antonio	59.0	24	25	22	7	208
	S. Cristóbal	59.0	13	16	12	2	2118
	Tuxtla Gutiérrez	59.1	20	32	20	9	536
	Villahermosa	60.0	26	32	23	8	20
REGION 10	Campeche	61.5	26	32	25	10	25
	Maxcanú	61.6	25	34	22	0	12
	Mérida	62.0	25	33	23	0	22
	Payo Obispo	60.6	24	—	23	0	4
	Peto	61.0	23	32	22	3	36
	Progreso	62.4	25	30	24	0	15
	Valladolid	62.0	23	33	22	3	25

ESTADO GENERAL DEL TIEMPO

Las presiones descendieron ligeramente en la región central de Estados Unidos y en nuestro país. Las lluvias fueron abundantes, abarcando la mayor parte de la República; solamente en la región Norte de la Mesa Central disminuyeron ligeramente.

Probabilidades para el Día y la Noche de Mañana

REGION 1	Ligeras variaciones de temperatura. Nublados y lluvias. Vientos moderados del Oeste.
REGION 2	Ligeras variaciones de temperatura. Nublados y lluvias. Vientos moderados del Oeste.
REGION 3	Ligeras variaciones de temperatura. Algunos nublados. Lluvias aisladas. Vientos moderados del Norte.
REGION 4	Ligeras variaciones de temperatura. Nublados y lluvias.
REGION 5	Ligeras variaciones de temperatura. Nublados y lluvias.
REGION 6	Ligeras variaciones de temperatura. Nublados y lluvias.
REGION 7	Ligeras variaciones de temperatura. Nublados y lluvias. Vientos moderados del Sureste.
REGION 8	Ligeras variaciones de temperatura. Nublados y lluvias. Vientos moderados del Sureste.
REGION 9	Ligeras variaciones de temperatura. Nublados y lluvias. Vientos moderados del Noreste.
REGION 10	Ligeras variaciones de temperatura. Nublados y lluvias. Vientos moderados del Este.

Los datos de Estados Unidos son proporcionados por el Weather Bureau de New Orleans.

Zincografía de la Dirección de Estudios Geográficos y Climatológicos

SERVICIO METEOROLOGICO MEXICANO

CARTA DEL TIEMPO

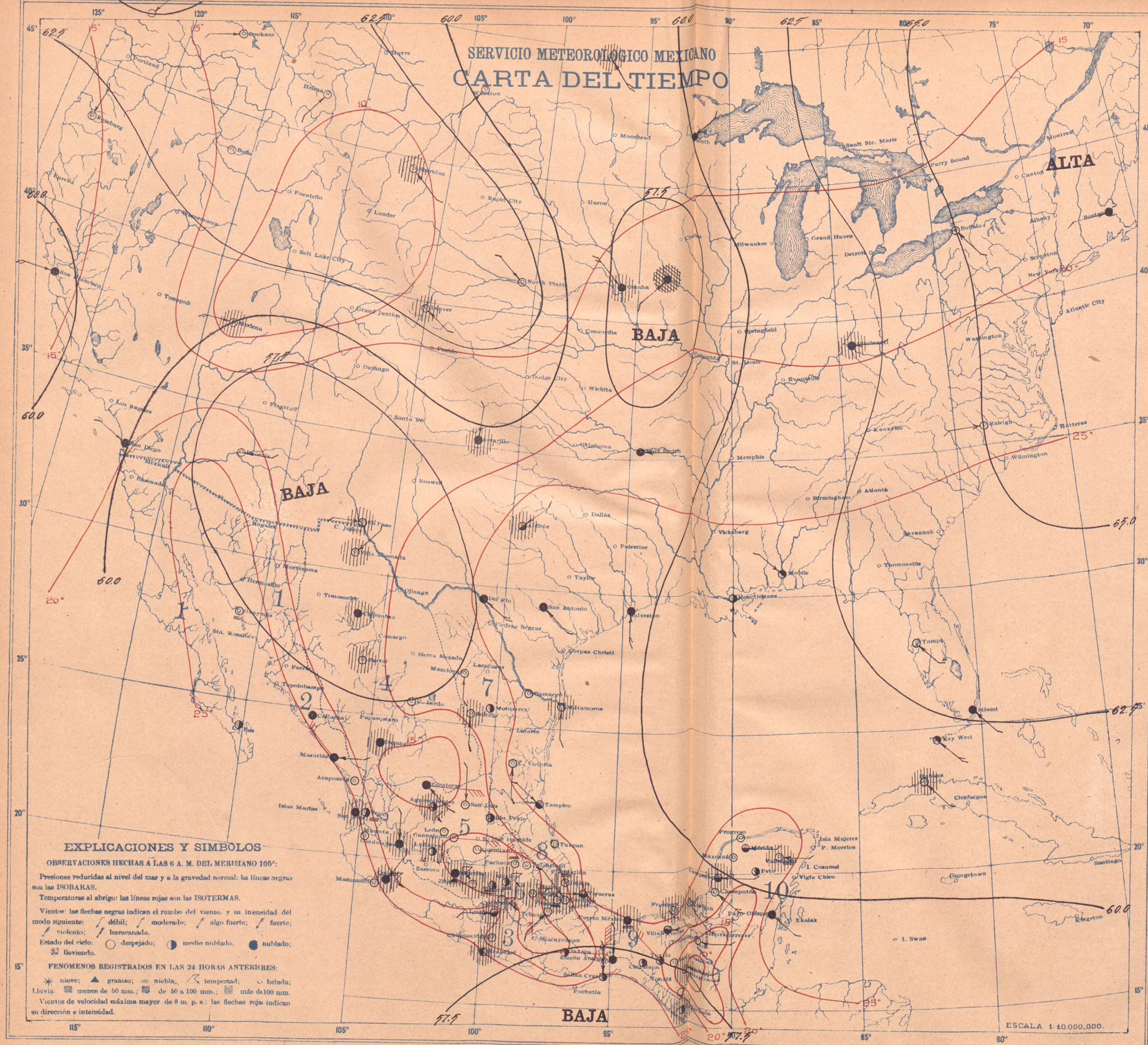

Los datos de Estados Unidos son proporcionados por el Weather Bureau de New Orleans.

LUNES 27 DE AGOSTO DE 1923

	ESTACIONES	Presión al nivel del mar	TEMPERATURA bien fenA	Máxima de ayer	Mínima en 24 horas	Lluvia en 24 horas	Altura del barómetro
		700 +	°	°	°	m.m.	
REGION 1	Ensenada						
	Guaymas	57.8	29	35	29	0	3
	Hermosillo						
	La Paz	58.2	27	36	26	0	10
	Mexicali						
	Sta. Rosalía						
REGION 2	Culiacán	58.2	24	33	23	0	53
	El Fuerte						*102
	Mazatlán	58.8	26	30	26	0	78
	San Blas	58.8	29	34	23	6	7
	Islas Marías						
REGION 3	Acapulco	58.2	29	33	24	Inap.	3
	Chilpancingo	58.5	17	26	16	4	1200
	Colima	57.6	23	34	22	8	494
	Manzanillo						4
	Oaxaca	57.5	15	28	12	0	1563
	Pochutla						
	Salina Cruz	57.2	25	33	25	0	56
	Tapachula	57.4	23	—	20	Inap.	168
REGION 4	Camargo, Chih						
	C. Lerdo	57.4	21	31	20	0	1140
	Chihuahua	57.2	18	25	16	Inap.	1423
	Durango	58.0	16	27	13	11	1903
	Parral				16	6	
	Stgo. Papasquiaro						
	Temosachic						
	Villa González				18	11	
REGION 5	Aguascalientes	58.4	16	29	15	1	1879
	Guadalajara	58.5	16	29	15	11	1556
	Guanajuato	58.6	15	28	14	0	2037
	León	58.5	16	29	14	0	1809
	Querétaro	59.0	15	24	13	0	1842
	S. Luis Potosí	58.6	16	26	15	0	1877
	Zacatecas, (C. de la Bufa)	58.2	12	22	12	0	2612
REGION 6	Cuernavaca	58.8	18	25	15	27	1540
	Morelia	58.5	16	25	15	27	1933
	Pachuca	59.1	11	21	10	0	2435
	Puebla	58.9	13	16	12	11	2150
	Tacubaya	59.0	11	25	10	1	2309
	Toluca	58.8	11	—	9	2	2675
	Tulancingo	59.0	11	26	8	2	2181
REGION 7	C. Victoria	57.9	28	37	25	0	317
	Lampazos						317
	Matamoros	58.2	27	—	16	Inap.	12
	Monclova				25	0	
	Monterrey	57.8	24	35	23	0	528
	Saltillo	57.6	22	30	17	2	1609
REGION 8	Córdoba	59.2	17	26	15	3	871
	Jalapa	59.3	17	23	15	19	1399
	Orizaba	59.0	16	23	16	2	1248
	Río Verde	58.8	18	33	18	0	1012
	Tampico	58.8	26	33	24	0	8
	Tuxpan	59.0	23	34	22	0	
	Veracruz	59.4	25	29	25	Inap.	16
REGION 9	C. del Carmen	59.6	25	32	22	Inap	
	Comitán	57.5	13	25	13	7	1635
	Frontera	59.2	24	32	24	0	2
	Puerto México	59.4	26	—	26	1	14
	Rincón Antonio	57.4	25	27	22	0	208
	S. Cristóbal	57.6	17	23	15	0	2118
	Tuxtla Gutiérrez	57.5	22	31	20	0	536
	Villahermosa	58.8	26	—	26	0	20
REGION 10	Campeche	60.4	25	30	25	Inap.	25
	Maxcanú	60.6	25	33	22	0	12
	Mérida	60.8	26	32	23	0	22
	Payo Obispo	59.8	27	—	22	0	4
	Peto	60.2	22	32	21	0	36
	Progreso	60.8	24	29	23	0	5
	Valladolid	61.2	22	33	21	18	25

ESTADO GENERAL DEL TIEMPO

En el Territorio de Estados Unidos las presiones ascendieron al NW. y NE. encontrándose bajas en el centro y SW. En nuestra República descendieron especialmente al S. Las lluvias disminuyeron en general, acentuándose esta disminución en la Península de Yucatán y Región N. de la Mesa Central. En la Mesa del Norte continúa lloviendo con abundancia.

Probabilidades para el Día y la Noche de Mañana

REGION 1	Ligeras variaciones de temperatura. Algunos nublados. Lluvias aisladas. Vientos moderados del Oeste.
REGION 2	Ligeras variaciones de temperatura. Nublados y lluvias. Vientos moderados del Oeste.
REGION 3	Ligeras variaciones de temperatura. Algunos nublados. Lluvias aisladas. Vientos moderados del Norte.
REGION 4	Ligeras variaciones de temperatura. Nublados y lluvias.
REGION 5	Ligeras variaciones de temperatura. Algunos nublados. Lluvias aisladas.
REGION 6	Ligeras variaciones de temperatura. Nublados y lluvias.
REGION 7	Ligeras variaciones de temperatura. Algunos nublados. Lluvias aisladas. Vientos moderados del Sureste.
REGION 8	Ligeras variaciones de temperatura. Nublados y lluvias. Vientos moderados del Sureste.
REGION 9	Ligeras variaciones de temperatura. Nublados y lluvias. Vientos moderados del Noreste.
REGION 10	Ligeras variaciones de temperatura. Algunos nublados. Lluvias aisladas. Vientos moderados del Este.

Zincografía de la Dirección de Estudios Geográficos y Climatológicos

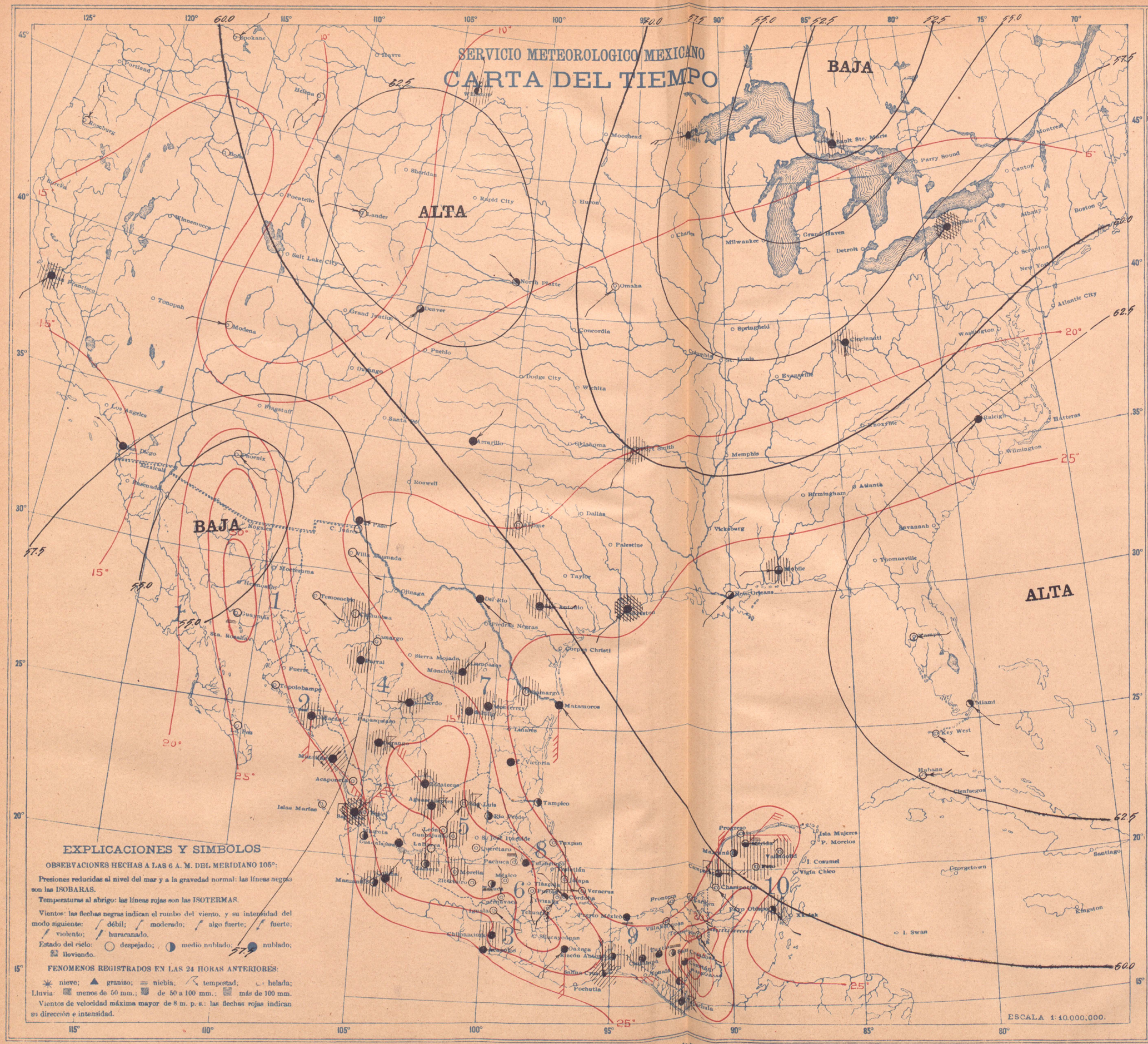

MARTES 28 DE AGOSTO DE 1923

	ESTACIONES	Presión al nivel del mar 700 +	Temperatura Instantánea °	Máxima de ayer °	Mínima en últimas 12 h. °	Lluvia en 24 horas m.m.	Altura del barómetro
REGION 1	Ensenada						
	Guaymas	55.4	30	36	30	0	3
	Hermosillo						
	La Paz						10
	Mexicali						
	Sta. Rosalía						
REGION 2	Culiacán	57.0	24	34	23	18	53
	El Fuerte						102
	Mazatlán	57.2	25	30	25	57	78
	San Blas	57.6	23	34	23	27	7
	Islas Marías						
REGION 3	Acapulco	58.8	26	32	26	0	3
	Chilpancingo	58.6	17	29	17	1	1200
	Colima	58.0	19	30	18	3	494
	Manzanillo	57.8	23	32	22	11	4
	Oaxaca	58.6	17	31	15	0	1563
	Pochutla						
	Salina Cruz	58.6	23	33	22	53	56
	Tapachula	58.6	22	32	20	1	168
REGION 4	Camargo, Chih						
	C. Lerdo	57.8	18	31	18	8	1140
	Chihuahua	57.5	19	26	17	11	1423
	Durango	57.6	16	26	13	16	1903
	Parral						
	Stgo. Papasquiaro						
	Temosachic						
	Villa González						
REGION 5	Aguascalientes	58.3	15	30	15	14	1879
	Guadalajara	58.0	18	28	15	0	1556
	Guanajuato	58.2	14	27	13	3	2037
	León	58.0	15	28	13	0	1809
	Querétaro						1842
	S. Luis Potosí	58.4	15	27	14	1	1877
	Zacatecas. (C. de la Bufa)	57.8	12	22	11	2	2612
REGION 6	Cuernavaca	58.2	17	—	16	0	1540
	Morelia	58.2	15	24	15	Inap.	1933
	Pachuca	58.2	12	22	11	0	2435
	Puebla	58.5	12	26	11	0	2150
	Tacubaya	58.0	12	25	10	0	2309
	Toluca	58.1	10	19	7	0	2675
	Tulancingo	58.3	13	27	10	0	2181
REGION 7	C. Victoria	58.8	25	37	23	0	317
	Lampazos						317
	Matamoros	59.0	26	35	25	0	12
	Monclova						
	Monterrey	58.8	23	35	23	Inap	528
	Saltillo	58.2	18	29	16	Inap	1609
REGION 8	Córdoba	58.6	19	28	16	0	871
	Jalapa	58.6	18	24	15	Inap.	1399
	Orizaba	58.4	17	24	15	0	1248
	Río Verde	58.4	19	34	18	0	1012
	Tampico	58.2	26	32	24	0	8
	Tuxpan	58.8	26	33	24	0	
	Veracruz	58.6	25	29	25	0	16
REGION 9	C. del Carmen	59.8	26	33	24	0	
	Comitán	58.7	15	23	14	1	1635
	Frontera	59.2	24	32	24	0	2
	Puerto México	58.6	25	31	24	0	14
	Rincón Antonio	58.8	24	28	20	11	208
	S. Cristóbal	58.8	12	37	11	0	2118
	Tuxtla Gutiérrez	58.7	22	33	20	0	536
	Villahermosa	59.0	26	33	24	0	20
REGION 10	Campeche	59.8	25	31	24	13	25
	Maxcanú	61.4	23	34	22	0	12
	Mérida	61.4	25	33	23	9	22
	Payo Obispo	59.8	27	31	27	6	4
	Peto	61.4	22	32	20	Inap.	36
	Progreso	61.4	23	29	23	0	5
	Valladolid	61.6	22	32	21	3	25

ESTADO GENERAL DEL TIEMPO

Las presiones en el Territorio de Estados Unidos descendieron notablemente en la Región de los Lagos y en el Estado de Arizona. En nuestro país se registró turbonada del Sur en la Región media de la Vertiente del Pacífico, ocasionando intensas lluvias en esa Región. En la Mesa del Norte, Península de Yucatán Región Sur de la Vertiente del Pacífico y parte Norte de la Mesa Central, se registraron abundantes precipitaciones.

Probabilidades para el Día y la Noche de Mañana

REGION 1	Ligeras variaciones de temperatura. Nublados. Lluvias. Vientos moderados del Oeste.
REGION 2	Ligeras variaciones de temperatura. Nublados y lluvias. Vientos algo fuertes del Sureste.
REGION 3	Ligeras variaciones de temperatura. Nublados. Lluvias. Vientos moderados del Noreste.
REGION 4	Ligeras variaciones de temperatura. Nublados y lluvias.
REGION 5	Ligeras variaciones de temperatura. Nublados. Lluvias.
REGION 6	Ligeras variaciones de temperatura. Nublados y lluvias.
REGION 7	Ligeras variaciones de temperatura. Nublados. Lluvias. Vientos moderados del Sureste.
REGION 8	Ligeras variaciones de temperatura. Nublados y lluvias. Vientos moderados del Este.
REGION 9	Ligeras variaciones de temperatura. Algunos nublados. Lluvias aisladas. Vientos moderados del Este.
REGION 10	Ligeras variaciones de temperatura. Algunos nublados. Pocas lluvias. Vientos moderados del Este.

Los datos de Estados Unidos son proporcionados por el Weather Bureau de New Orleans.

Zincografía de la Dirección de Estudios Geográficos y Climatológicos

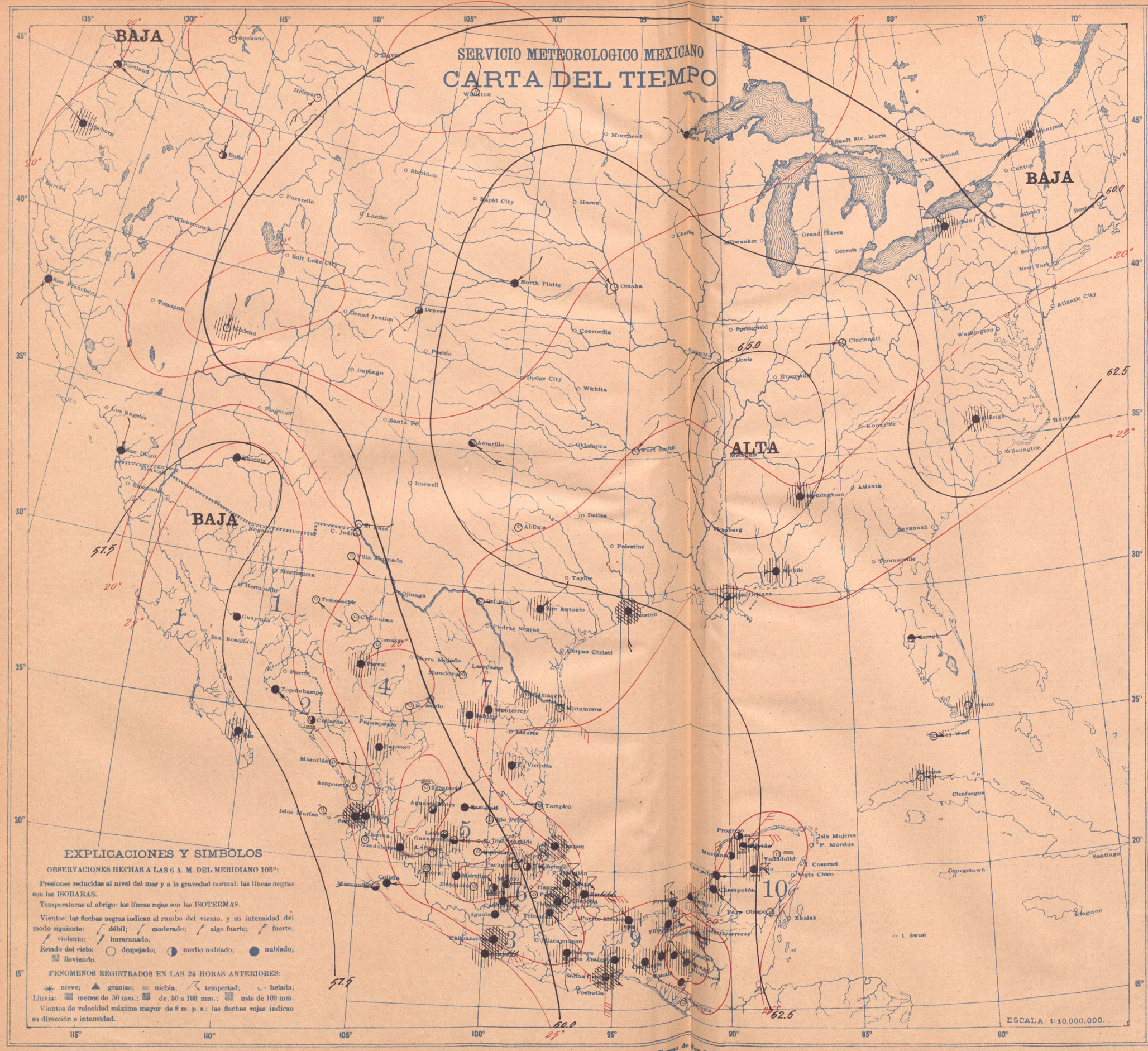

MIERCOLES 29 DE AGOSTO DE 1923

	ESTACIONES	Presión al nivel del mar	Temperatura: Mínima	Temperatura: Máxima	Temperatura: Máxima en últimas 12 h.	Lluvias en 24 horas	Altura del barómetro
		700 +	°	°	°	m.m.	
REGION 1	Ensenada						
	Guaymas	57.6	29	—	28	0	3
	Hermosillo						
	La Paz	57.0	26	32	26	2	10
	Mexicali						
	Sta. Rosalía						
REGION 2	Culiacán	59.2	25	36	25	0	53
	El Fuerte						102
	Mazatlán	59.0	26	29	26	0	78
	San Blas	58.4	25	32	23	Inap.	7
	Islas Marías						
REGION 3	Acapulco	59.8	26	31	25	41	3
	Chilpancingo	59.8	18	27	17	2	1200
	Colima	58.0	21	30	21	0	494
	Manzanillo						4
	Oaxaca	59.5	18	30	17	Inap.	1563
	Pochutla						
	Salina Cruz	60.4	23	—	22	30	56
	Tapachula						168
REGION 4	Camargo, Chih.						
	C. Lerdo	59.4	20	30	20	0	1140
	Chihuahua	59.0	18	26	16	0	1423
	Durango	59.1	16	26	13	0.5	1903
	Parral				17	0.5	
	Stgo. Papasquiaro						
	Temosachic				10	0	
	Villa González				18	0	
REGION 5	Aguascalientes	59.2	14	28	13	13	1879
	Guadalajara	59.0	15	28	13	5	1556
	Guanajuato	59.0	16	29	15	Inap.	2037
	León	59.2	18	28	14	Inap.	1809
	Querétaro	59.8	16	27	15	0	1842
	S. Luis Potosí	59.9	16	27	61	0	1877
	Zacatecas (C. de la Bufa)						2612
REGION 6	Cuernavaca	59.2	18	26	17	1	1540
	Morelia	59.2	15	23	15	0.5	1932
	Pachuca	59.9	12	22	11	Inap.	2425
	Puebla	60.0	16	25	13	0	2150
	Tacubaya	59.8	11	16	10	2	2309
	Toluca	59.1	11	19	8	16	2675
	Tulancingo	60.1	11	25	10	Inap.	2181
REGION 7	C. Victoria	60.8	26	37	25	Inap.	317
	Lampazos						317
	Matamoros	61.6	24	35	34	0.5	12
	Monclova				21	0	
	Monterrey	61.5	22	30	21	0.5	528
	Saltillo	61.0	18	23	15	0.5	1609
REGION 8	Córdoba						871
	Jalapa	60.6	17	26	16	14	1399
	Orizaba	60.3	18	25	15	29	1248
	Río Verde						1012
	Tampico						8
	Tuxpan	61.4	23	33	23	13	
	Veracruz	61.8	27	30	25	Inap.	16
REGION 9	C. del Carmen	61.0	25	34	22	8	
	Comitán	—	14	23	15	7	1635
	Frontera	61.0	22	34	22	30	2
	Puerto México	60.4	24	—	21	35	14
	Rincón Antonio	60.5	23	27	20	2	208
	S. Cristóbal	59.8	14	19	9	19	2118
	Tuxtla Gutiérrez	59.6	21	33	21	Inap.	536
	Villahermosa	61.2	22	35	21	39	20
REGION 10	Campeche	61.4	24	32	23	0	25
	Maxcanú	62.8	25	33	22	0	12
	Mérida	62.2	25	32	23	16	22
	Payo Obispo						4
	Peto	62.8	23	33	21	Inap.	36
	Progreso	62.2	24	30	24	0	5
	Valladolid	62.6	22	31	21	0	25

ESTADO GENERAL DEL TIEMPO

Se registró ascenso de presiones al NE. del país y en el Golfo. Las lluvias fueron muy intensas en el Istmo de Tehuantepec y en Guerrero, acompañadas de vientos fuertes del Este. En la Mesa Central aumentaron y disminuyeron al NW. del país.

Probabilidades para el Día y la Noche de Mañana

REGION 1	Ligeras variaciones de temperatura. Algunos nublados. Lluvias aisladas. Vientos débiles del Oeste.
REGION 2	Descenso de temperatura. Nublados y lluvias. Vientos algo fuertes del Sureste.
REGION 3	Ligeras variaciones de temperatura. Nublados. Lluvias aisladas. Vientos débiles del Norte.
REGION 4	Ligeras variaciones de temperatura. Algunos nublados. Lluvias aisladas.
REGION 5	Ligeras variaciones de temperatura. Nublados. Lluvias.
REGION 6	Descenso de temperatura. Nublados y lluvias.
REGION 7	Ligeras variaciones de temperatura. Algunos nublados. Lluvias aisladas. Vientos moderados del Este.
REGION 8	Ligeras variaciones de temperatura. Nublados y lluvias. Vientos moderados del Este.
REGION 9	Ligeras variaciones de temperatura. Nublados. Lluvias. Vientos moderados del Este.
REGION 10	Ligeras variaciones de temperatura. Algunos nublados. Lluvias aisladas. Vientos moderados del Este.

Los datos de Estados Unidos son proporcionados por el Weather Bureau de New Orleans.

Zincografía de la Dirección de Estudios Geográficos y Climatológicos

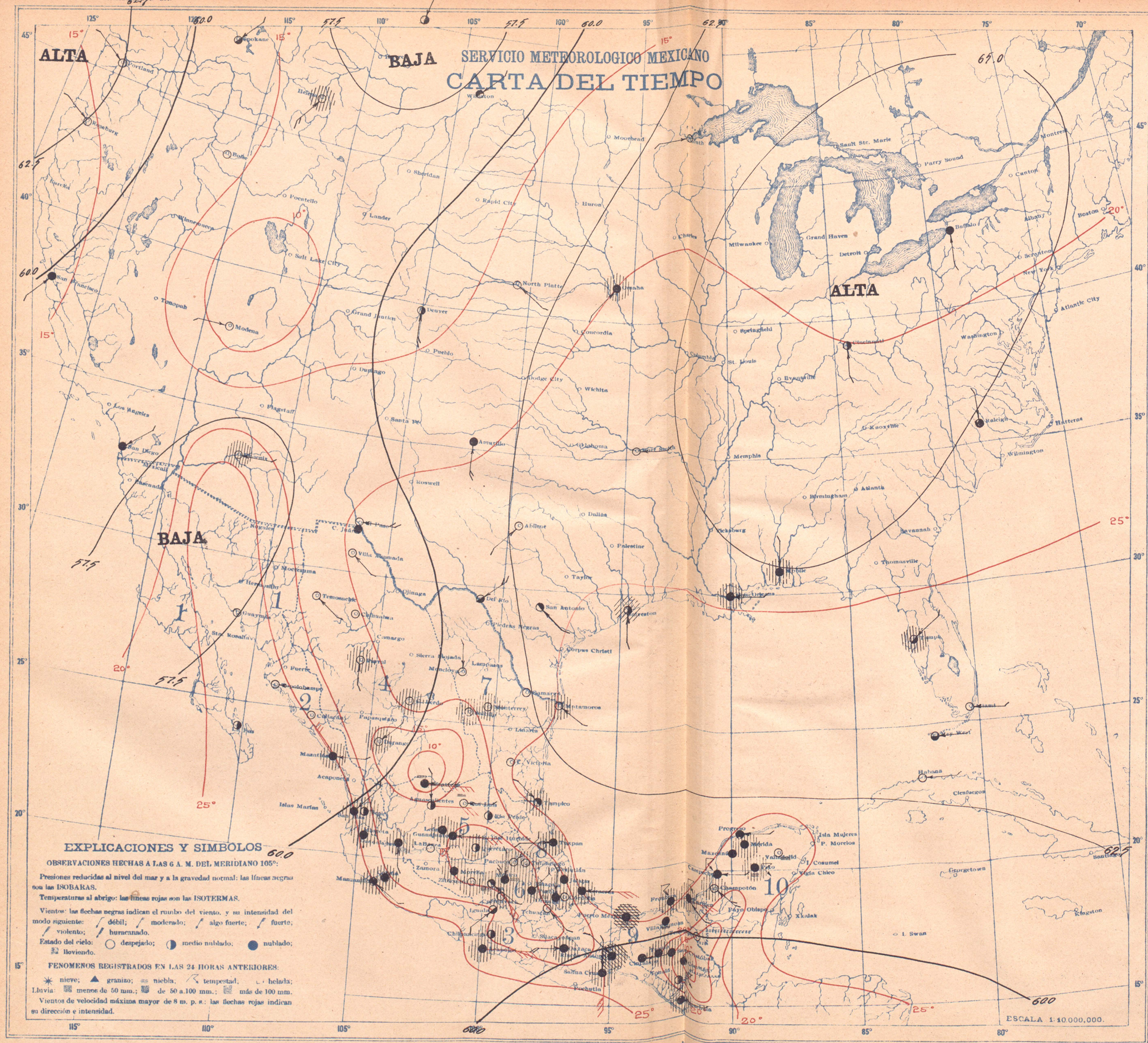

JUEVES 30 DE AGOSTO DE 1923

	ESTACIONES	Presión al nivel del mar	Temperatura actual	Máxima de ayer	Mínima en 24 horas	Lluvias en 24 horas	Altura del barómetro
		700 +	°	°	°	m.m.	
REGION 1	Ensenada						
	Guaymas	57.6	28	33	28	0	3
	Hermosillo						
	La Paz	57.8	27	—	26	0	10
	Mexicali						
	Sta. Rosalía						
REGION 2	Culiacán	58.6	24	38	24	0	53
	El Fuerte						102
	Mazatlán	59.4	26	30	26	0	78
	San Blas	59.0	23	34	23	21	7
	Islas Marías						
REGION 3	Acapulco	61.0	23	29	23	18	3
	Chilpancingo	60.6	16	24	15	1	1200
	Colima	60.2	22	32	21	8	494
	Manzanillo	60.0	25	33	24	2	4
	Oaxaca	60.2	17	26	16	4	1563
	Pochutla						
	Salina Cruz	59.8	24	—	24	Inap.	56
	Tapachula	59.6	23	32	20	1	168
REGION 4	Camargo, Chih						
	C. Lerdo	58.6	21	28	19	Inap.	1140
	Chihuahua	59.5	19	27	15	0	1423
	Durango	59.0	14	26	13	2	1963
	Parral				17	1	
	Stgo. Papasquiaro						
	Temosachic				14	0	
	Villa González				19	0	
REGION 5	Aguascalientes	60.6	16	26	16	0	1879
	Guadalajara	60.2	17	27	16	1	1556
	Guanajuato	60.3	16	26	14	Inap.	2037
	León	60.3	17	28	15	Inap.	1809
	Querétaro	60.4	14	26	13	6	1842
	S. Luis Potosí	60.5	16	24	15	0	1877
	Zacatecas (C. de la Bufa)	60.2	9	22	9	0	2612
REGION 6	Cuernavaca	60.3	17	24	15	17	1540
	Morelia	60.3	15	21	15	5	1933
	Pachuca	60.5	11	19	11	1	2435
	Puebla	60.6	11	23	10	1	2150
	Tacubaya	60.4	12	22	11	Inap.	2309
	Toluca	60.4	11	16	17	Inap.	2675
	Tulancingo	60.8	10	25	10	6	2181
REGION 7	C. Victoria	62.2	25	37	23	0	317
	Lampazos						317
	Matamoros	62.6	25	33	24	4	12
	Monclova				23	0	
	Monterrey	61.9	22	32	22	Inap.	528
	Saltillo	60.5	19	25	14	3	1609
REGION 8	Córdoba						871
	Jalapa	61.8	16	24	15	16	1399
	Orizaba	61.0	15	25	14	15	1248
	Río Verde	61.0	18	—	18	0	1012
	Tampico	62.0	25	33	24	Inap.	8
	Tuxpan	62.0	23	33	22	16	
	Veracruz	62.0	26	29	24	8	16
REGION 9	C. del Carmen	61.8	26	33	25	Inap.	
	Comitán	59.7	15	23	15	Inap.	1635
	Frontera	61.2	24	31	23	20	2
	Puerto México	61.8	22	30	20	158	14
	Rincón Antonio	60.0	22	—	20	5	208
	S. Cristóbal	59.8	15	16	14	3	2118
	Tuxtla Gutiérrez	59.8	21	31	20	0	536
	Villahermosa	61.0	25	32	24	0	20
REGION 10	Campeche	61.8	24	30	24	0	25
	Maxcanú	62.0	25	34	21	0	12
	Mérida	62.2	26	31	24	1	22
	Payo Obispo						4
	Peto	61.6	24	32	23	Inap.	36
	Progreso	62.2	26	30	25	0	5
	Valladolid	62.0	24	32	22	0	25

ESTADO GENERAL DEL TIEMPO

Las presiones en el territorio de Estados Unidos se encuentran altas en la región Oriental y bajas en la de las Montañas Rocallosas. En la costa Sur del Pacífico de nuestro país hay indicios de perturbación ciclónica al Sur de Acapulco, donde continúan registrándose ráfagas fuertes del Este. Las lluvias cubrieron las Mesas Central y del Norte, Península de Yucatán y Vertientes del Golfo y Pacífico, siendo torrencial la caída en Puerto México.

Probabilidades para el Día y la Noche de Mañana

REGION 1	Ligeras variaciones de temperatura. Nublados y lluvias. Vientos fuertes del Suroeste.
REGION 2	Ligeras variaciones de temperatura. Nublados y lluvias. Vientos violentos del Sureste.
REGION 3	Ligeras variaciones de temperatura. Algunos nublados. Lluvias aisladas. Vientos moderados del Noreste.
REGION 4	Ligeras variaciones de temperatura. Nublados y lluvias.
REGION 5	Ligeras variaciones de temperatura. Nublados y lluvias.
REGION 6	Ligeras variaciones de temperatura. Nublados y lluvias.
REGION 7	Ligeras variaciones de temperatura. Algunos nublados. Lluvias aisladas. Vientos moderados del Sureste.
REGION 8	Ligeras variaciones de temperatura. Nublados y lluvias. Vientos moderados del Sureste.
REGION 9	Ligeras variaciones de temperatura. Algunos nublados. Lluvias aisladas. Vientos moderados del Noreste.
REGION 10	Ligeras variaciones de temperatura. Algunos nublados. Lluvias aisladas. Vientos moderados del Este.

Los datos de Estados Unidos son proporcionados por el Weather Bureau de New Orleans.

Zincografía de la Dirección de Estudios Geográficos y Climatológicos

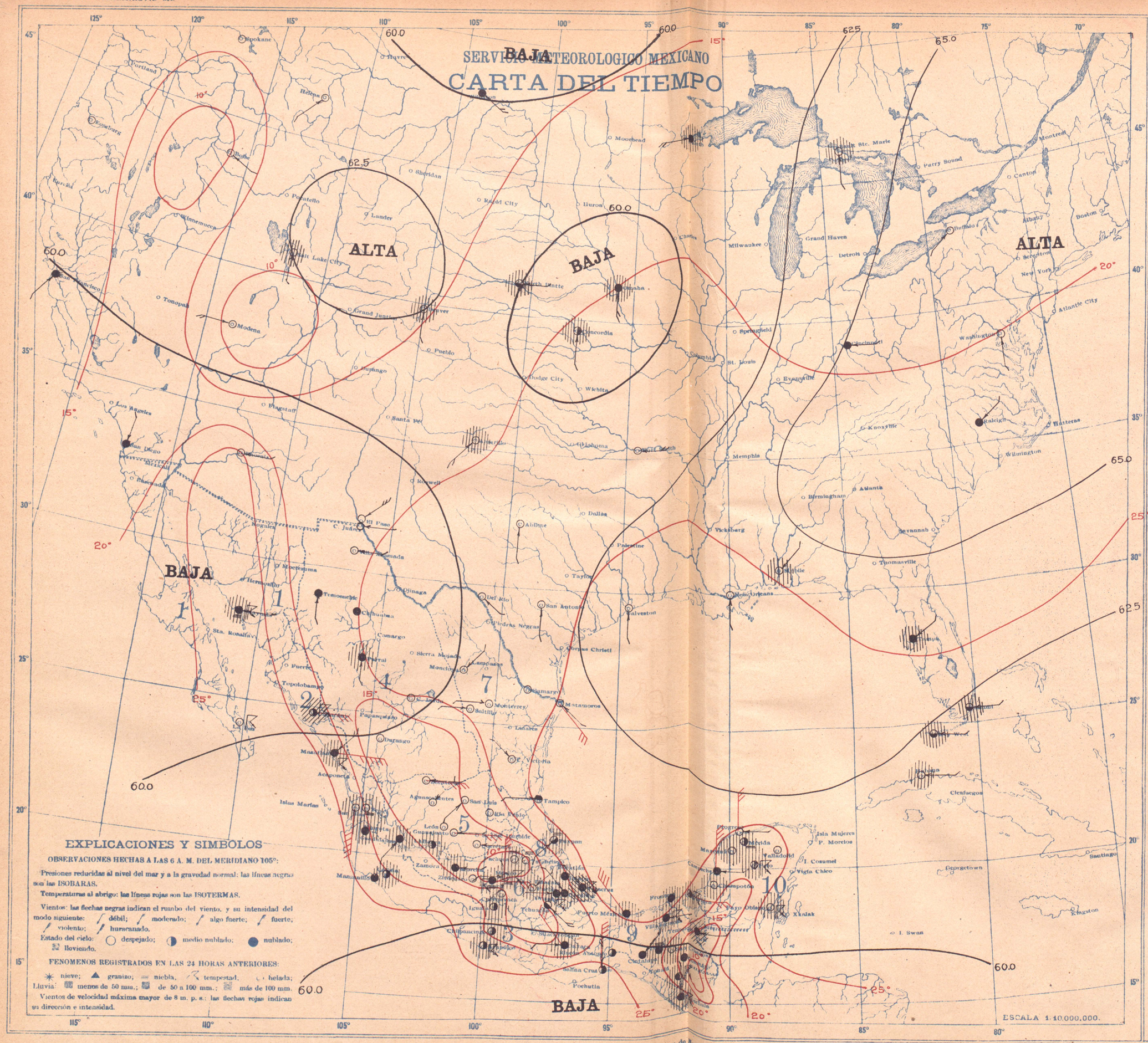

VIERNES 31 DE AGOSTO DE 1923

	ESTACIONES	Presión al nivel del mar	Temperatura. Bienteníd	Máxima de ayer	Mínima en últimas 12 h.	Lluvias en 24 horas	Altura del barómetro
		700 +	°	°	°	m. m.	
REGION 1	Ensenada						
	Guaymas	59.8	26	34	26	3	3
	Hermosillo						
	La Paz	58.8	27	34	22	0	10
	Mexicali						
	Sta. Rosalía						
REGION 2	Culiacán	59.8	22	34	21	80	53
	El Fuerte						102
	Mazatlán	60.2	24	29	22	19	78
	San Blas	60.4	25	32	25	8	7
	Islas Marías						
REGION 3	Acapulco	59.6	24	31	23	2	3
	Chilpancingo	59.9	18	28	17	4	1200
	Colima	60.3	20	31	19	3	494
	Manzanillo	60.2	24	31	24	0	4
	Oaxaca	59.7	17	26	14	6	1563
	Pochutla						
	Salina Cruz						56
	Tapachula	58.6	23	31	19	1	168
REGION 4	Camargo, Chih						
	C. Lerdo	59.8	20	31	17	0	1140
	Chihuahua	59.6	20	28	10	0	1423
	Durango	60.0	14	25	13	0	1903
	Parral				16	1	
	Stgo. Papasquiaro						
	Temosachic				19	0	
	Villa González				18	0	
REGION 5	Aguascalientes	60.5	13	26	13	0	1879
	Guadalajara	60.4	15	26	15	2	1556
	Guanajuato	60.4	15	26	14	0	2037
	León	60.3	15	29	12	0	1809
	Querétaro	60.5	13	24	11	0	1842
	S. Luis Potosí	61.0	15	24	14	0	1877
	Zacatecas (C. de la Bufa)	60.4	11	20	10	0	2612
REGION 6	Cuernavaca	60.3	17	24	16	0	1540
	Morelia	60.3	15	22	14	8	1933
	Pachuca					1	2435
	Puebla	60.5	11	20	10	10	2150
	Tacubaya	60.4	11	24	8	1	2309
	Toluca	60.4	9	18	6	0	2675
	Tulancingo	61.0	9	22	8	0	2181
REGION 7	C. Victoria	61.7	24	37	22	0	317
	Lampazos						317
	Matamoros	61.8	25	37	24	0	12
	Monclova				22	0	
	Monterrey	61.3	22	35	21	0	528
	Saltillo	60.5	21	27	14	0	1609
REGION 8	Córdoba	61.8	18	26	17	9	871
	Jalapa	61.8	17	23	15	Inap.	1399
	Orizaba	61.2	16	23	15	4	1248
	Río Verde	61.2	17	31	16	0	1012
	Tampico	61.6	25	32	23	0	8
	Tuxpan	62.0	23	33	22	Inap.	
	Veracruz	62.0	24	28	24	1	16
REGION 9	C. del Carmen	61.2	23	32	20	13	
	Comitán	59.2	15	24	14	0	1635
	Frontera	61.0	21	30	22	12	2
	Puerto México	61.6	25	28	22	14	14
	Rincón Antonio	59.6	22	—	19	0	208
	S. Cristóbal	59.9	14	18	12	Inap.	2118
	Tuxtla Gutiérrez	60.0	21	—	20	7	536
	Villahermosa	61.4	22	32	20	15	20
REGION 10	Campeche	61.0	26	30	25	0	25
	Maxcanú	61.3	25	34	22	21	12
	Mérida	61.2	25	32	23	9	22
	Payo Obispo	60.2	24	—	22	5	4
	Peto	61.8	23	33	22	Inap.	36
	Progreso	61.2	25	29	25	0	5
	Valladolid	61.6	23	34	22	0	25

ESTADO GENERAL DEL TIEMPO

Las presiones continúan altas en la Región Oriental de Estados Unidos. La perturbación ciclónica que se encontraba al Sur de nuestra República, probablemente demora al SW. de Mazatlán. Las lluvias disminuyeron en la mayor parte del País, registrándose solamente en el Sur con carácter tempestuoso.

Probabilidades para el Día y la Noche de Mañana

REGION 1	Ligeras variaciones de temperatura. Nublados y lluvias. Vientos fuertes del Suroeste.
REGION 2	Ligeras variaciones de temperatura. Nublados y lluvias. Vientos moderados del Suroeste.
REGION 3	Ligeras variaciones de temperatura. Algunos nublados. Lluvias aisladas. Vientos moderados del Oeste.
REGION 4	Ligeras variaciones de temperatura. Nublados y lluvias.
REGION 5	Ligeras variaciones de temperatura. Nublados y lluvias.
REGION 6	Ligeras variaciones de temperatura. Nublados y lluvias.
REGION 7	Ligeras variaciones de temperatura. Algunos nublados. Pocas lluvias. Vientos moderados del Sureste.
REGION 8	Ligeras variaciones de temperatura. Algunos nublados. Lluvias aisladas. Vientos moderados del Sureste.
REGION 9	Ligeras variaciones de temperatura. Algunos nublados. Lluvias aisladas. Vientos moderados del Noreste.
REGION 10	Ligeras variaciones de temperatura. Algunos nublados. Lluvias aisladas. Vientos moderados del Este.

Los datos de Estados Unidos son proporcionados por el Weather Bureau de New Orleans.

Zincografía de la Dirección de Estudios Geográficos y Climatológicos