National Oceanic and Atmospheric Administration

ERRATA NOTICE

One or more conditions of the original document may affect the quality of the image, such as:

Discolored pages
Faded or light ink
Binding intrudes into the text

This has been a co-operative project between the NOAA Central Library and the Climate Database Modernization Program, National Climate Data Center (NCDC). To view the original document, please contact the NOAA Central Library in Silver Spring, MD at (301) 713-2607 x124 or Library.Reference@noaa.gov

HOV Services
Imaging Contractor
12200 Kiln Court
Beltsville, MD 20704-1387
July 23, 2010

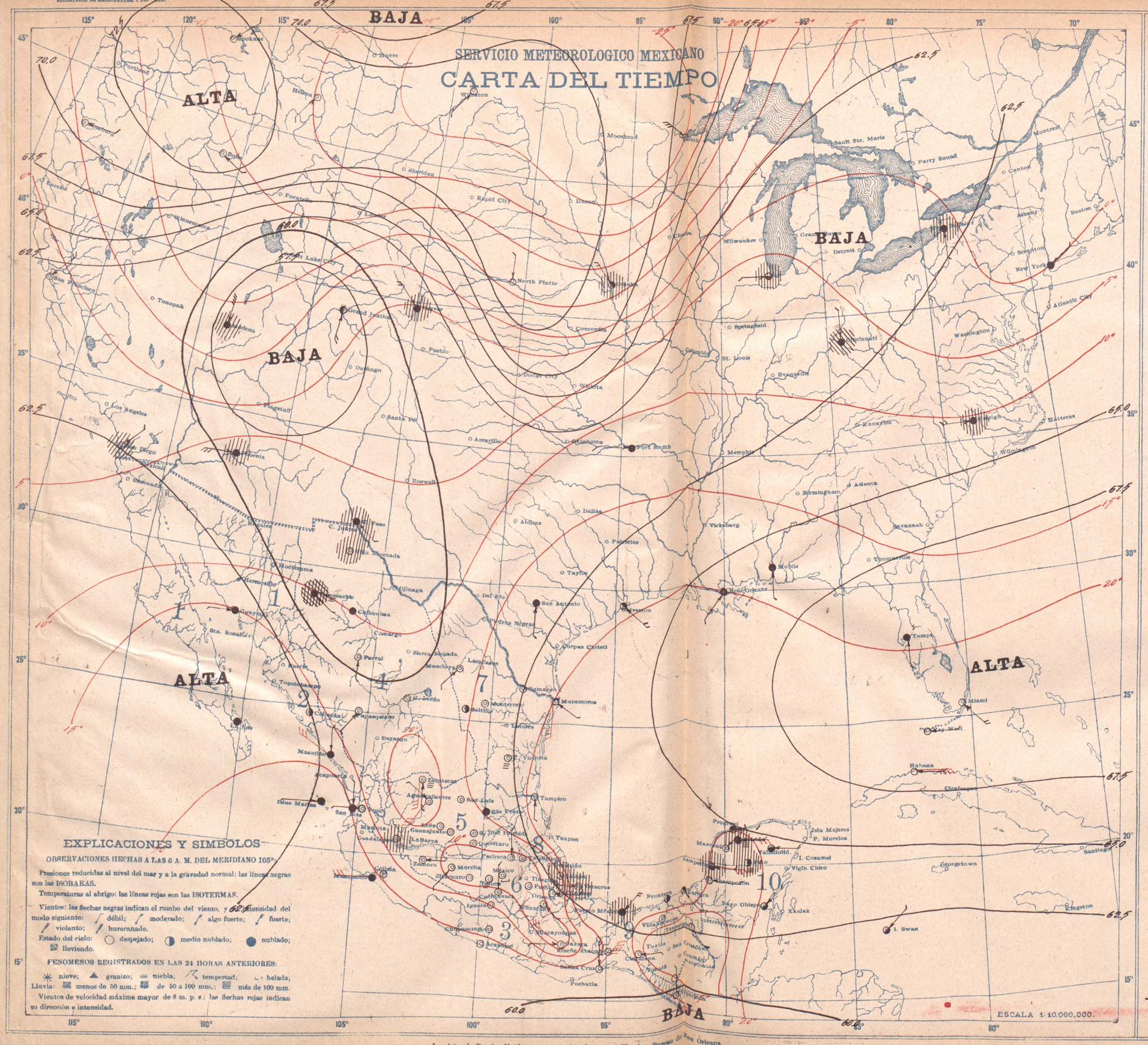

Los datos de Estados Unidos son proporcionados por el Weather Bureau de New Orleans.

JUEVES 1° DE FEBRERO DE 1923

	ESTACIONES	Presión al nivel del mar	Temperatura Ambiente	Temperatura Máxima de ayer	Temperatura Mínima en 24 horas	Lluvia en 24 horas	Altura del barómetro
		+ 700	°	°	°	mm.	
REGION 1	Ensenada						
	Guaymas	63.8	15	..	14	0	3
	Hermosillo						
	La Paz	63.8	12	24	12	0	10
	Mexicali						
	Sta. Rosalía						
REGION 2	Culiacán	62.6	16	29	16	0	53
	El Fuerte						
	Mazatlán	62.2	19	23	19	0	78
	San Blas	62.2	20	29	19	0	7
	Islas Marías	62.2	20	25	18	0	
REGION 3	Acapulco	60.8	23	30	22	0	7
	Chilpancingo	61.0	18	29	18	0	
	Colima	61.0	16	33	15	0	495
	Manzanillo	60.8	22	31	22	0	
	Oaxaca	61.4	9	28	9	0	
	Pochutla						
	Salina Cruz	60.2	23	31	21	0	56
	Tapachula	59.8	20	30	18	0	168
REGION 4	Camargo, Chih						
	C. Lerdo	60.6	11	23	11	0	1140
	Chihuahua	57.8	10	19	8	0	1423
	Durango						1886
	Parral						
	Stgo. Papasquiaro						
	Temosachic						
	Villa González						
REGION 5	Aguascalientes	61.3	7	22	7	0	1879
	Guadalajara	61.4	11	25	10	Inap.	1556
	Guanajuato	61.4	12	23	11	0	2037
	León	61.6	11	25	8	0	1809
	Querétaro	61.8	11	23	9	0	1842
	S. Luis Potosí	62.0	11	23	11	0	1877
	Zacatecas (C. de la, Bufa)	61.0	9	15	8	0	2612
REGION 6	Cuernavaca	61.4	16	23	15	0	1538
	Morelia	61.2	9	22	9	0	1933
	Pachuca	62.0	10	18	10	0	2436
	Puebla	61.2	8	24	7	0	2150
	Tacubaya	61.8	5	21	5	0	2308
	Toluca	61.6	7	18	5	0	2675
	Tulancingo	62.2	6	20	4	0	2181
REGION 7	C. Victoria	62.4	18	29	17	0	317
	Lampazos						317
	Matamoros	63.0	20	28	20	0	8
	Monclova						
	Monterrey	61.7	16	25	15	0	528
	Saltillo	61.0	13	25	11	0	1609
REGION 8	Córdoba	62.5	15	25	14	0	871
	Jalapa	62.6	14	21	13	Inap.	1399
	Orizaba	62.2	14	21	13	0	1248
	Río Verde	62.4	16	28	15	0	1012
	Tampico	63.0	21	27	20	0	8
	Tuxpan						
	Veracruz	62.8	21	25	21	Inap.	16
REGION 9	C. del Carmen	63.2	22	27	21	0	
	Comitán						
	Frontera	63.0	22	30	20	0	2
	Puerto México	62.8	25	...	22	Inap.	14
	Rincón Antonio	61.0	20	25	17	0	208
	S. Cristóbal						2118
	Villahermosa	62.6	19	31	18	0	20
REGION 10	Campeche	64.5	21	28	20	Inap.	25
	Maxcanú	64.6	19	30	19	0	12
	Mérida	64.8	20	30	19	Inap.	22
	Payo Obispo	63.8	23	28	23	0	4
	Peto	64.4	19	29	18	Inap.	
	Progreso	64.8	20	27	20	0	14
	Valladolid	65.6	21	30	18	0	22

ESTADO GENERAL DEL TIEMPO

Continúan los Estados del Norte bajo la influencia de la depresión centrada hoy en Grand Junction, EE. UU. El anticiclón del Oriente cubre gran parte de los Estados del Golfo y centro de la República. Al NW. influenciando los Estados del Pacífico se nota otro anticiclón. La pendiente barométrica es débil. La extensión de las lluvias disminuyó, registrándose algunas en los Estados de Chihuahua, Veracruz, Campeche y Yucatán; en la Mesa Central disminuyeron los nublados.

Probabilidades para el Día y la Noche de Mañana

REGION 1	Ligeras variaciones de temperatura. Algunos nublados. Pocas lluvias. Vientos moderados del Noroeste.
REGION 2	Ligeras variaciones de temperatura. Algunos nublados. Pocas lluvias. Vientos algo fuertes del Noroeste.
REGION 3	Ligeras variaciones de temperatura. Algunos nublados. Pocas lluvias. Vientos débiles del Noroeste.
REGION 4	Descenso de temperatura. Algunos nublados. Pocas lluvias.
REGION 5	Ligeras variaciones de temperatura. Algunos nublados. Pocas lluvias.
REGION 6	Ligeras variaciones de temperatura. Algunos nublados. Pocas lluvias.
REGION 7	Ligeras variaciones de temperatura. Algunos nublados. Pocas lluvias. Vientos moderados del Sureste.
REGION 8	Ligeras variaciones de temperatura. Algunos nublados. Pocas lluvias. Vientos moderados del Sureste.
REGION 9	Ligeras variaciones de temperatura. Algunos nublados. Pocas lluvias. Vientos moderados del Sureste.
REGION 10	Ligeras variaciones de temperatura. Algunos nublados. Pocas lluvias. Vientos moderados del Este.

NOTA.—Durante los días 3 y 4 se sentirá en los Estados del Golfo la influencia de una onda fría que será acompañada por vientos del Norte.

Zincografía de la Dirección de Estudios Geográficos y Climatológicos

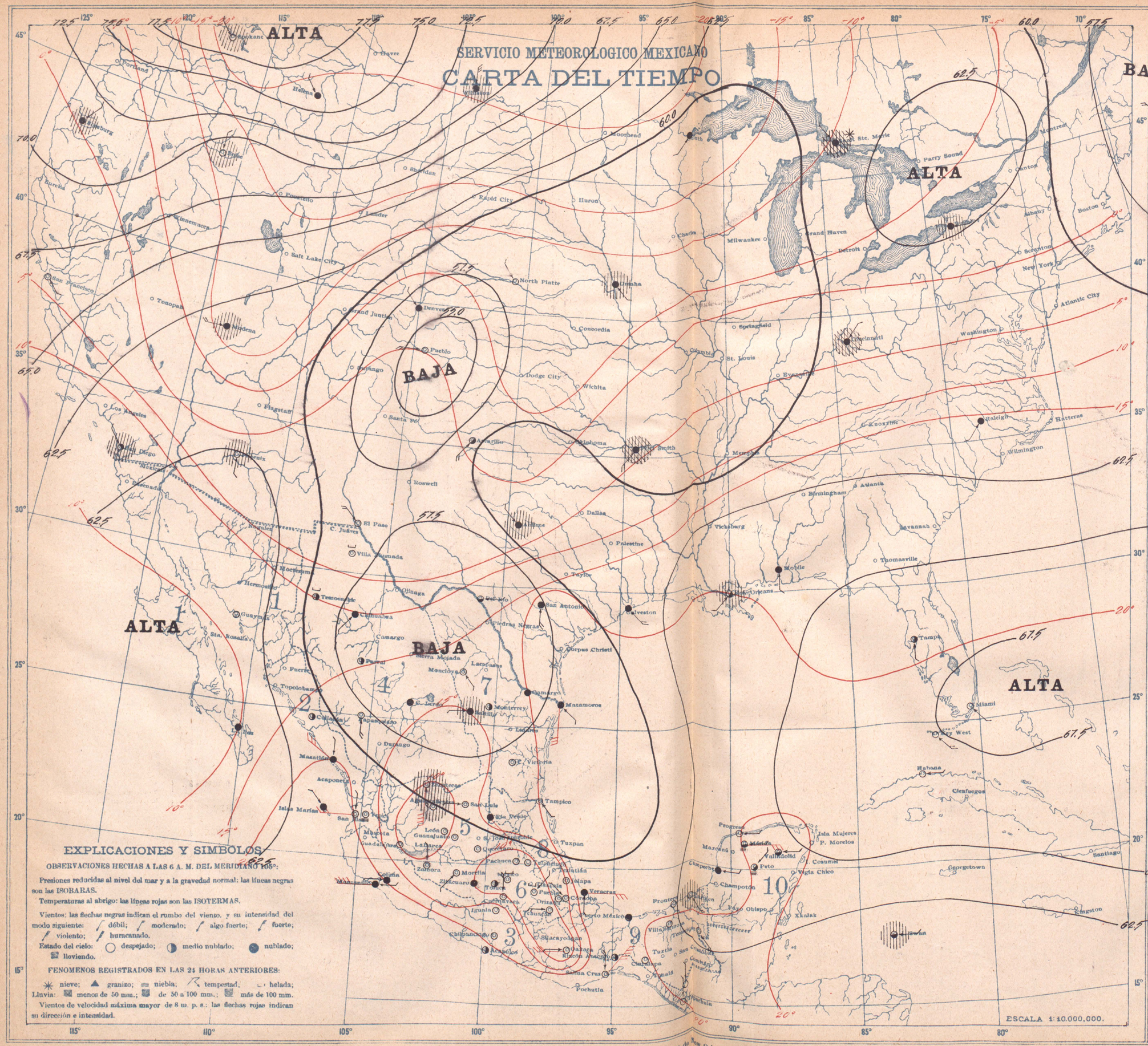

VIERNES 2 DE FEBRERO DE 1923

	ESTACIONES	Presión al nivel del mar	Temperatura: Ambiente	Máxima de ayer	Mínima en últimas 12 h.	Lluvia en 24 horas	Altura del barómetro
		+ 700	°	°	°	m m.	
REGION 1	Ensenada	62.6	12	19	12	0	3
	Guaymas						
	Hermosillo	63 0	10	23	10	0	10
	La Paz						
	Mexicali						
	Sta. Rosalía						
REGION 2	Culiacán	61.4	16	28	16	0	53
	El Fuerte						
	Mazatlán	60.8	20	22	19	0	78
	San Blas	61.0	19	26	19	0	7
	Islas Marías	61.2	22	26	19	0	
REGION 3	Acapulco	60.4	23	30	23	0	7
	Chilpancingo	60.3	18	29	18	0	
	Colima	60.5	20	34	15	0	495
	Manzanillo	60.8	24	30	23	0	
	Oaxaca	60.1	8	29	8	0	
	Pochutla						
	Salina Cruz	59.8	22	32	22	0	56
	Tapachula	60.0	20	33	18	0	168
REGION 4	Camargo, Chih						
	C. Lerdo	56,7	16	26	16	0	1140
	Chihuahua	55.8	10	19	8	0	1423
	Durango						1886
	Parral						
	Stgo. Papasquiaro						
	Temosachic						
	Villa González						
REGION 5	Aguascalientes	60.4	9	26	9	0	1879
	Guadalajara	60.1	10	27	9	0	1556
	Guanajuato	60.8	12	27	12	0	2037
	León	60.1	10	28	8	0	1809
	Querétaro	60.2	14	23	13	0	1842
	S. Luis Potosí	58.8	12	23	12	0	1877
	Zacatecas (C. de la, Bufa)	59.6	10	19	9	0	2612
REGION 6	Cuernavaca	60.1	15	26	15	0	1538
	Morelia	61.2	12	23	12	0	1933
	Pachuca	60.3	9	19	9	0	2436
	Puebla	61.0	6	19	5	0	2150
	Tacubaya	60.3	6	25	5	0	2308
	Toluca	60.1	8	20	6	0	2675
	Tulancingo	60.1	8	22	7	0	2181
REGION 7	C. Victoria	58.0	18	29	18	0	317
	Lampazos						317
	Matamoros	59.6	22	29	21	0	8
	Monclova						
	Monterrey	57.4	18	29	17	0	528
	Saltillo	57.2	15	26	15	Inap.	1609
REGION 8	Córdoba	60.4	13	26	10	0	871
	Jalapa	60.8	12	23	10	0	1399
	Orizaba	61.5	10	21	10	0	1248
	Río Verde	59.1	19	30	16	0	1012
	Tampico	59.6	20	27	19	0	8
	Tuxpan						
	Veracruz	61.2	21	25	21	0	16
REGION 9	C. del Carmen	62.6	22	26	21	Inap.	
	Comitán						
	Frontera	61.4	23	30	21	0	2
	Puerto México	61.4	21	...	21	0	14
	Rincón Antonio	60.0	21	25	17	0	208
	S. Cristóbal						2118
	Villahermosa	62.0	18	31	18	0	20
REGION 10	Campeche	63.1	22	29	21	0	25
	Maxcanú						12
	Mérida	64.0	20	30	19	0	22
	Payo Obispo						4
	Peto	64.0	20	29	18	0	
	Progreso	64.0	20	28	19	0	14
	Valladolid	64.6	19	29	27	0	22

ESTADO GENERAL DEL TIEMPO

Una depresión relativa tiene su centro en Chihuahua, Chih. Las presiones descendieron ligeramente en el centro y Norte del país. Las lluvias se han suspendido, dominando cielo nublado en la región NE. y en la costa del Pacífico y despejado en el resto del país.

Probabilidades para el Día y la Noche de Mañana

REGION 1	Descenso de temperatura. Algunos nublados. Pocas lluvias. Vientos moderados del Noroeste.
REGION 2	Descenso de temperatura. Algunos nublados. Vientos moderados del Noroeste.
REGION 3	Ligeras variaciones de temperatura. Buen tiempo. Vientos débiles del Sur.
REGION 4	Descenso de temperatura. Dominará buen tiempo.
REGION 5	Descenso de temperatura. Algunos nublados. Pocas lluvias.
REGION 6	Ligeras variaciones de temperatura. Algunos nublados. Pocas lluvias.
REGION 7	Descenso de temperatura. Nublados y lluvias. Vientos algo fuertes del Norte.
REGION 8	Descenso de temperatura. Algunos nublados. Lluvias. Vientos fuertes del Norte.
REGION 9	Ligeras variaciones de temperatura. Algunos nublados. Vientos débiles del Sureste.
REGION 10	Ligeras variaciones de temperatura. Dominará buen tiempo. Vientos moderados del Este.

Los datos de Estados Unidos son proporcionados por el Weather Bureau de New Orleans.

Zincografía de la Dirección de Estudios Geográficos y Climatológicos

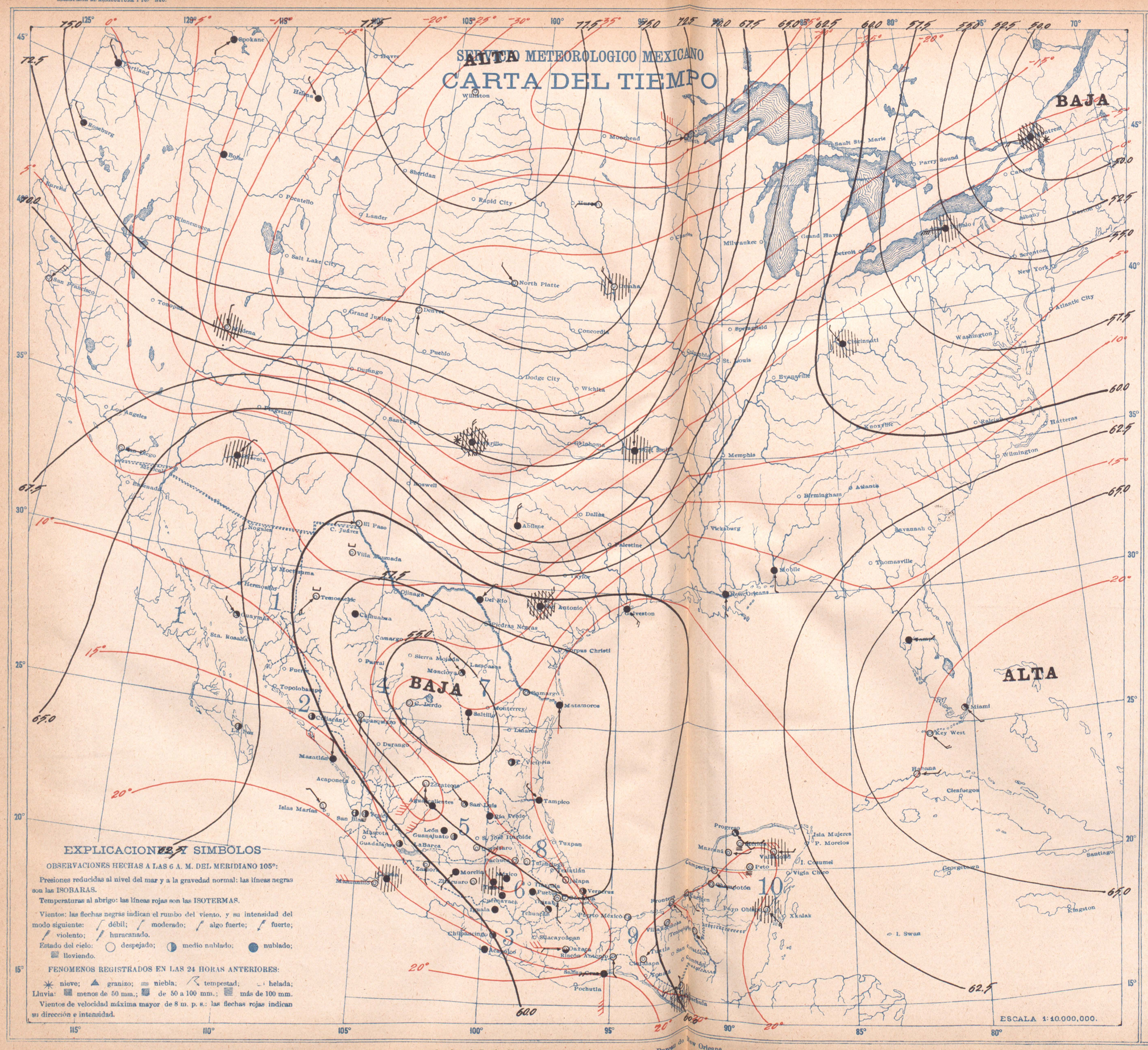

Los datos de Estados Unidos son proporcionados por el Weather Bureau de New Orleans.

SABADO 3 DE FEBRERO DE 1923

	ESTACIONES	Presión al nivel del mar	Temperatura Ambiente	Temperatura Máxima de ayer	Temperatura Mínima en 24 horas	Lluvias en 24 horas	Altura del barómetro
		+ 700	°	°	°	m m.	
REGION 1	Ensenada						
	Guaymas	62.6	14	18	13	0	3
	Hermosillo						
	La Paz	62 6	10	22	10	0	10
	Mexicali						
	Sta. Rosalía						
REGION 2	Culiacán	61.8	15	31	15	6	53
	El Fuerte						
	Mazatlán	61.6	18	22	18	0	78
	San Blas	61.8	17	26	15	0	7
	Islas Marías	61.8	20	..	20	0	
REGION 3	Acapulco	60 6	23	30	22	0	7
	Chilpancingo	60.0	18	26	18	0	
	Colima	60.4	19	31	18	0	496
	Manzanillo	60 6	23	...	23	0	
	Oaxaca	58.4	11	29	10	0	
	Pochutla						
	Salina Cruz	59.2	25	28	24	0	51
	Tapachula	60 2	20	30	18	2	168
REGION 4	Camargo, Chih						
	C. Lerdo	53.7	18	27	18	0	1140
	Chihuahua	56.9	6	20	5	0	1423
	Durango						1886
	Parral						
	Stgo. Papasquiaro						
	Temosachic						
	Villa González						
REGION 5	Aguascalientes	57.5	10	25	10	0	1878
	Guadalajara	60.5	10	26	9	0	1556
	Guanajuato	58.6	12	25	12	0	2035
	León	57.8	13	27	12	0	1808
	Querétaro	58 0	14	25	12	0	1842
	S. Luis Potosí	57.2	14	24	13	0	1877
	Zacatecas (C. de la Bufa)	57.4	7	17	6	0	2612
REGION 6	Cuernavaca	58.0	17	25	16	0	1558
	Morelia	58.0	12	22	11	0	1938
	Pachuca	57.5	11	20	11	0	2436
	Puebla	57.8	11	23	10	0	2150
	Tacubaya	57.9	9	25	8	0	2308
	Toluca	57.8	10	18	8	0	2675
	Tulancingo	58.4	11	24	10	0	2181
REGION 7	C. Victoria	56.4	18	30	16	0	31
	Lampazos						317
	Matamoros	56.8	23	28	22	0	8
	Monclova						
	Monterrey						528
	Saltillo	54.9	15	26	14	0	1609
REGION 8	Córdoba	57.5	14	26	13	0	874
	Jalapa	57.4	16	24	15	0	1393
	Orizaba	57.6	15	22	13	0	1248
	Río Verde	57.0	15	32	14	0	1012
	Tampico	57.0	22	28	20	0	8
	Tuxpan						
	Veracruz	57.0	21	27	21	0	16
REGION 9	C. del Carmen	60.4	22	28	20	0	
	Comitán						
	Frontera	61.0	22	21	20	0	2
	Puerto México	58.6	21	...	21	0	14
	Rincón Antonio	59.0	24	27	18	0	208
	S. Cristóbal						2718
	Villahermosa	60.4	19	33	19	0	20
REGION 10	Campeche	60.7	20	30	20	0	25
	Maxcanú	61.0	21	31	21	0	12
	Mérida	61.4	21	30	20	0	22
	Payo Obispo	61.0	24	28	23	Inap.	4
	Peto	61.2	18	30	18	0	
	Progreso	61.4	22	29	21	0	14
	Valladolid	62.4	20	30	18	Inap.	22

ESTADO GENERAL DEL TIEMPO

Una depresión de regular intensidad centrada cerca de C. Lerdo, Dgo. cubre con su área la mayor parte del país. Las presiones en los EE. UU. están en su mayoría bajo la influencia de un intenso anticiclón que tiene su centro en Williston. El ascenso de presiones comienza a propagarse a los Estados del país. Las temperaturas han descendido en el Estado de Chihuahua, siendo este descenso el principio de una onda fría que se abatirá en gran parte del país.

Probabilidades para el Día y la Noche de Mañana

REGION 1	Ligeras variaciones de temperatura. Algunos nublados. Pocas lluvias. Vientos moderados del Noroeste.
REGION 2	Ligeras variaciones de temperatura. Algunos nublados. Pocas lluvias. Vientos algo fuertes del Noroeste.
REGION 3	Ligeras variaciones de temperatu Nublados. Algunas lluvias. Vientos moderados del Noroeste.
REGION 4	Descenso de temperatura. Nublados Algunas lluvias.
REGION 5	Descenso de temperatura. Nublados. Algunas lluvias.
REGION 6	Descenso de temperatura. Nublados. Algunas lluvias.
REGION 7	Descenso de temperatura. Nublados. Lluvias. Vientos fuertes del Norte.
REGION 8	Descenso de temperatur Nublados Lluvias. Vientos violentos del Norte.
REGION 9	Descenso de temperatura. Nublados. Lluvias. Vientos fuertes del Norte.
REGION 10	Descenso de temperatura. Nublados. Algunas lluvias. Vientos fuertes del Noroeste.

Zincografía de la Dirección de Estudios Geográficos y Climatológicos

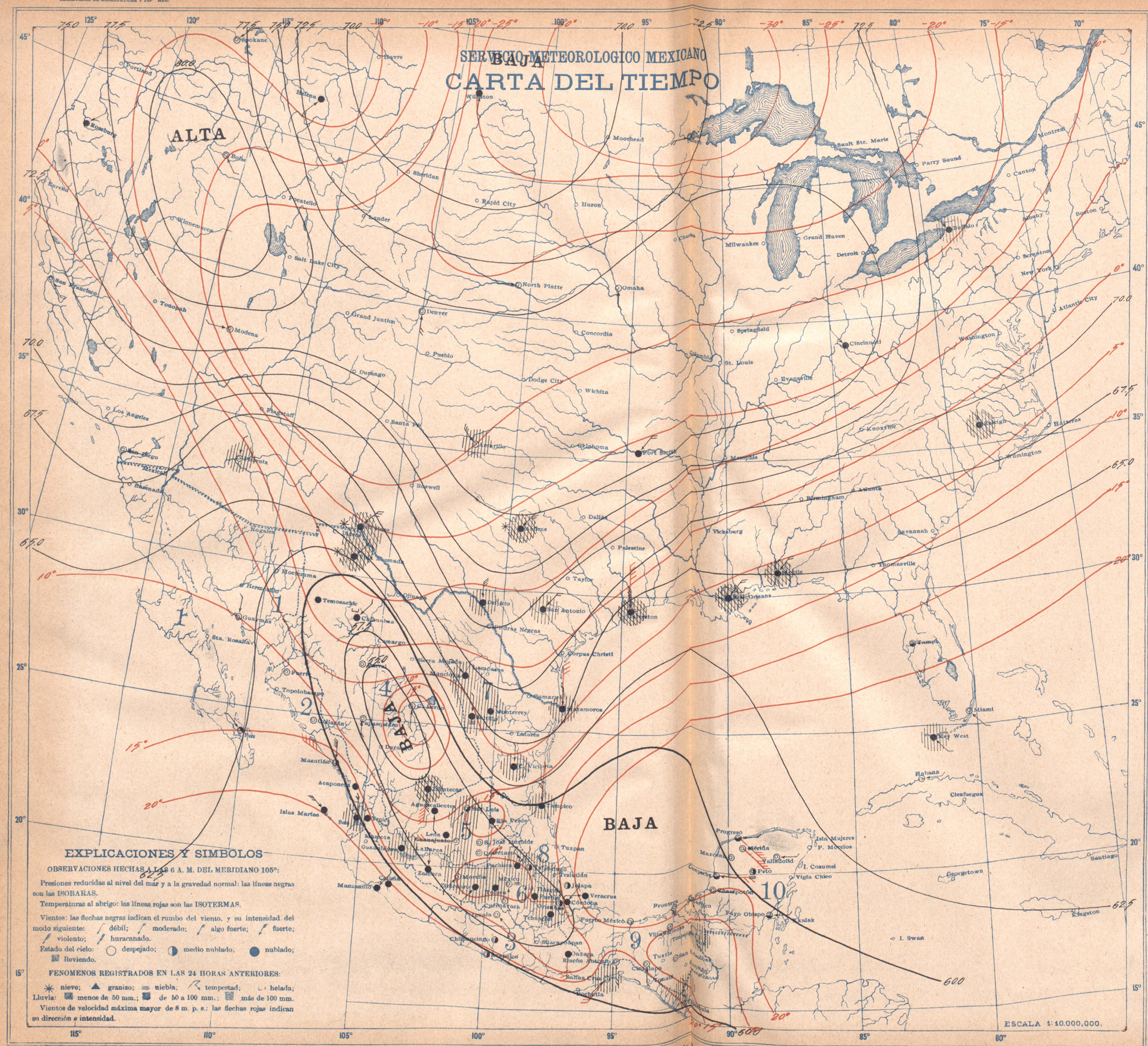

Los datos de Estados Unidos son proporcionados por el Weather Bureau de New Orleans.

DOMINGO 4 DE FEBRERO DE 1923

	ESTACIONES	Presión al nivel del mar	TEMPERATURA Ambiente	Máxima de ayer	Mínima en 24 horas	Lluvia en 24 horas	Altura del barómetro
		+ 700	°	°	°	m m.	
REGION 1	Ensenada	67.2	9	...	3	0	
	Guaymas	64.4	10	17	9	0	3
	Hermosillo						
	La Paz	63.8	5	22	4	0	10
	Mexicali						
	Sta. Rosalía						
REGION 2	Culiacán	61.6	11	26	11	0	53
	El Fuerte						
	Mazatlán	61.2	16	19	15	0	78
	San Blas	61.8	19	24	19	Inap.	7
	Islas Marías	61.6	20	24	18	0	
REGION 3	Acapulco	60.8	22	30	21	0	7
	Chilpancingo	56.9	12	26	12	0	
	Colima	60.2	20	31	19	0	495
	Manzanillo	60.2	22	29	22	6	
	Oaxaca	58.0	14	28	14	0	
	Pochutla						
	Salina Cruz	59.2	25	27	25	Inap.	56
	Tapachula	60.0	20	32	18	0	168
REGION 4	Camargo, Chih						
	C. Lerdo	54.7	19	27	17	0	1140
	Chihuahua	59.7	-1	19	-2	0	1422
	Durango						1886
	Parral						
	Stgo. Papasquiaro						
	Temosachic						
	Villa González						
REGION 5	Aguascalientes	57.0	9	23	9	0	1878
	Guadalajara	58.0	10	24	9	Inap.	1556
	Guanajuato	57.1	11	24	11	Inap.	2037
	León	57.2	12	25	8	0	1809
	Querétaro	57.3	13	23	10	0	1842
	S. Luis Potosí	57.3	15	23	14	0	1877
	Zacatecas (C. de la Bufa)	56.9	6	15	5	Inap.	2612
REGION 6	Cuernavaca	57.4	15	24	14	0	1538
	Morelia	57.4	10	20	9	Inap.	1933
	Pachuca	57.2	10	18	9	9	2436
	Puebla	57.3	13	21	13	1	2150
	Tacubaya	57.1	9	22	5	0	2308
	Toluca	57.0	9	16	6	8	2675
	Tulancingo	57.5	13	22	10	3	2181
REGION 7	C. Victoria	63.0	6	10	6	5	317
	Lampazos						317
	Matamoros	66.0	3	29	2	1	8
	Monclova						
	Monterrey	67.1	2	27	2	1	528
	Saltillo	64.9	7	31	3	2	1609
REGION 8	Córdoba	57.5	19	27	18	0	871
	Jalapa	57.6	17	26	16	0	1399
	Orizaba	57.4	14	27	11	0	1248
	Río Verde	57.5	16	33	16	Inap.	1012
	Tampico	59.2	14	31	14	0	8
	Tuxpan						
	Veracruz	57.6	22	27	22	0	16
REGION 9	C. del Carmen	58.9	23	28	21	0	
	Comitán						
	Frontera	58.8	23	32	20	0	2
	Puerto México	57.8	20	...	19	0	14
	Rincón Antonio	59.0	24	29	21	0	208
	S. Cristóbal	59.2	11	22	9	0	2118
	Villahermosa	58.5	19	33	18	0	20
REGION 10	Campeche	59.2	23	31	22	0	25
	Maxcanú						12
	Mérida	60.6	21	31	20	0	22
	Payo Obispo	59.4	25	...	25	0	4
	Peto	60.1	21	30	19	0	
	Progreso	60.6	21	31	20	0	14
	Valladolid	61.0	23	30	19	0	22

ESTADO GENERAL DEL TIEMPO

La Mesa del Norte y la Central se encuentran bajo la influencia de una depresión con centro en C. Lerdo, Dgo. El anticición que domina el tiempo en territorio de Estados Unidos, ha invadido parte de los Estados fronterizos, quedando el de Tamaulipas completamente dentro de su área. La pendiente barométrica se ha intensificado notablemente en los Estados del Norte. Fuertes nevadas se registraron en el Estado de Chihuahua; las lluvias cubrieron gran parte de la Mesa Central y de la región Norte de la Vertiente del Golfo; también en el Estado de Chiapas y en los de Nayarit y Colima se registraron algunas. El descenso de temperaturas ha sido muy brusco en los Estados de la Frontera, habiéndose registrado en Matamoros un descenso de 20° en 24 horas.

Probabilidades para el Día y la Noche de Mañana

REGION 1	Descenso de temperatura. Algunos nublados. Vientos moderados del Noroeste.
REGION 2	Descenso de temperatura. Nublados. Pocas lluvias. Vientos moderados del Noroeste.
REGION 3	Ligeras variaciones de temperatura. Nublados. Algunos nublados. Vientos moderados del Oeste.
REGION 4	Descenso de temperatura. Nublados. Algunas lluvias.
REGION 5	Descenso de temperatura. Nublados. Algunas lluvias.
REGION 6	Descenso de temperatura. Nublados Algunas lluvias.
REGION 7	Descenso de temperatura. Nublados. Algunas lluvias. Vientos fuertes del Norte.
REGION 8	Descenso de temperatura. Nublados. Lluvias. Vientos violentos del Norte.
REGION 9	Descenso de temperatura. Nublados. Lluvias. Vientos violentos del Norte.
REGION 10	Descenso de temperatura. Nublados Lluvias. Vientos fuertes del Norte.

Zincografía de la Dirección de Estudios Geográficos y Climatológicos

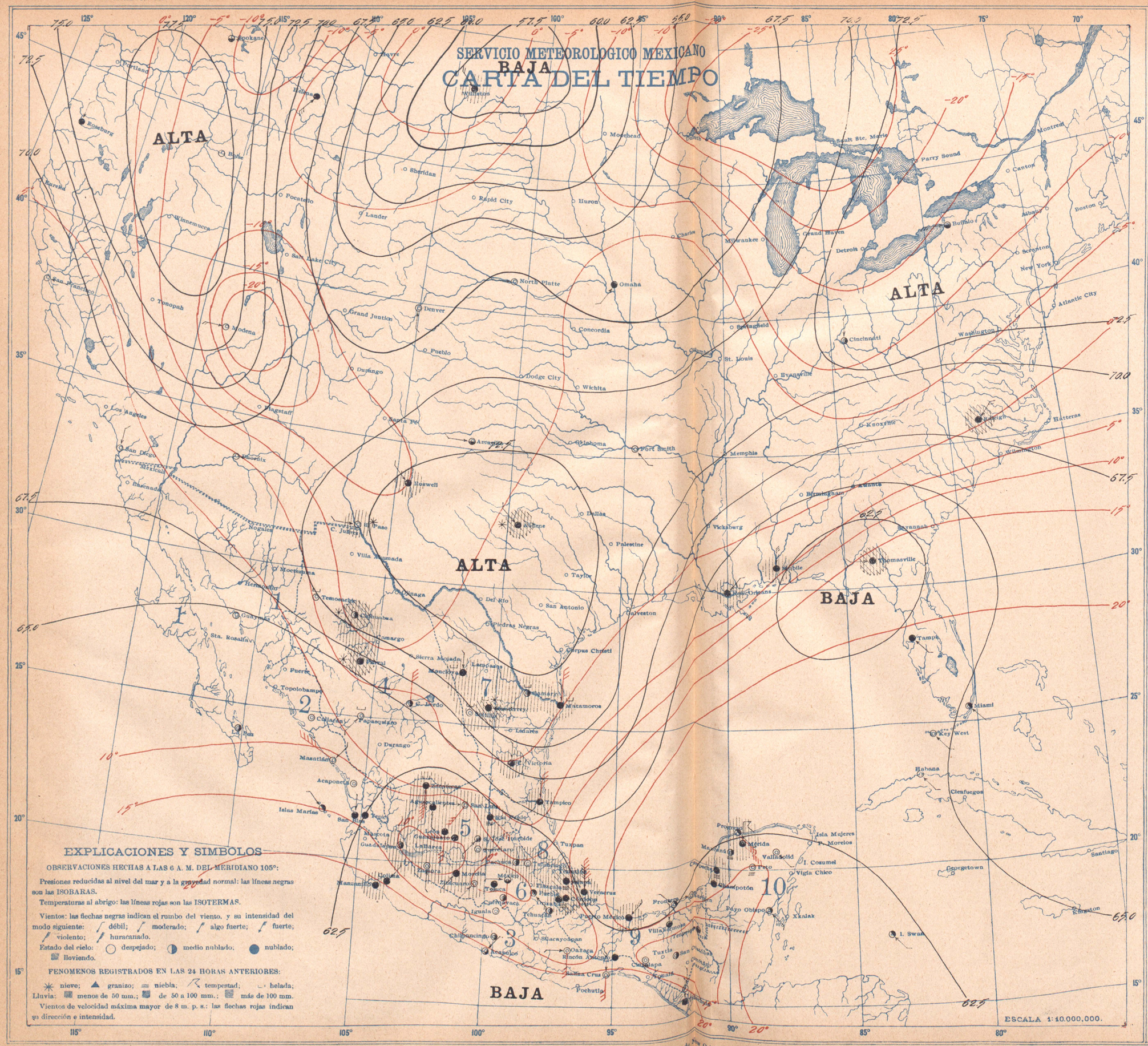

LUNES 5 DE FEBRERO DE 1923

	ESTACIONES	Presión al nivel del mar	TEMPERATURA Ambiente	Máxima en 24 horas	Mínima en 24 horas	Lluvia en 24 horas	Altura del barómetro
		700 +	°	°	°	mm.	
REGION 1	Ensenada						
	Guaymas	64.6	9	18	9	0	3
	Hermosillo						
	La Paz	64.2	9	...	9	0	10
	Mexicali						
	Stn. Rosalía						
REGION 2	Culiacán	64.0	7	26	7	0	53
	El Fuerte						
	Mazatlán	63.6	12	18	12	0	16
	San Blas	63.4	15	23	13	0	7
	Islas Marías	63.2	15	21	9	0	
REGION 3	Acapulco	61.8	22	29	21	0	7
	Chilpancingo	61.6	14	23	13	0	
	Colima	61.4	18	25	17	6	494
	Manzanillo	61.6	22	29	21	0	
	Oaxaca	62.0	9	27	9	0	
	Pochutla						
	Salina Cruz	61.6	22	27	21	0	56
	Tapachula	61.0	22	34	19	0	168
REGION 4	Camargo, Chih.						
	C. Lerdo	65.5	2	19	-2	0	1140
	Chihuahua	70.2	-9	15	-10	1	1423
	Durango						1886
	Parral						
	Stgo. Papasquiaro						
	Temosachic						
	Villa González						
REGION 5	Aguascalientes	60.9	4	20	4	2	1879
	Guadalajara	60.2	9	18	8	2	1556
	Guanajuato	60.1	10	19	9	9	2 37
	León	60.7	11	...	9	22	1809
	Querétaro	60.1	13	22	9	Inap.	1842
	S. Luis Potosí	61.6	12	20	11	1	1877
	Zacatecas, (C. de la Bufa)	61.0	2	14	1	Inap.	2612
REGION 6	Cuernavaca	60.9	14	23	13	0	1538
	Morelia	60.6	11	18	10	1	1933
	Pachuca	61.0	10	16	10	Inap.	2436
	Puebla	60.2	11	18	10	0	2150
	Tacubaya	60.9	7	22	7	0	2308
	Toluca	61.2	5	...	4	0	2375
	Tulancingo	61.4	11	20	8	Inap.	2181
REGION 7	C. Victoria	67.4	0	2	-1	Inap.	317
	Lampazos						317
	Matamoros	71.2	0	13	0	0.5	8
	Ma clova						
	Monterrey	70.8	-3	1	-3	0	528
	Saltillo	68.0	-1	...	-7	Inap.	1609
REGION 8	Córdoba	62.4	12	22	11	Inap.	871
	Jalapa	61.4	13	22	12	5	1499
	Orizaba	62.2	13	23	12	5	1248
	Río Verde	62.4	7	25	5	3	1012
	Tampico	67.8	3	15	2	2	8
	Tuxpan						
	Veracruz	64.0	18	25	17	Inap.	16
REGION 9	C. del Carmen	62.2	24	28	23	0	
	Comitán						
	Frontera	62.6	25	31	23	0	2
	Puerto México	63.2	21	...	20	Inap.	14
	Rincón Antonio	62.0	19	26	17	0	208
	S. Cristóbal	62.0	13	22	12	0	2118
	Villahermosa	62.4	19	31	18	0	20
REGION 10	Campeche	62.3	23	29	22	0.5	25
	Maxcanú	61.6	20	...	17	0	12
	Mérida	62.2	21	30	20	15	22
	Payo Obispo	61.4	25	28	24	0	4
	Peto	62.6	20	29	20	0	
	Progreso	62.8	21	29	21	27	14
	Valladolid	62.0	22	29	19	0	22

ESTADO GENERAL DEL TIEMPO

El tiempo en el país está dominado por la influencia del anticiclón centrado en Roswell, EE. UU. y la depresión que cubre los Estados del Centro y Sur de la República. La pendiente barométrica es fuerte. Se registraron nevadas en la Mesa del Norte. Las lluvias cubrieron gran parte de la Mesa Central, Vertiente del Golfo y Península de Yucatán; las precipitaciones más importantes fueron las registradas en León y Progreso. Vientos violentos del Norte azotan las costas del Golfo, habiéndose anotado en Veracruz ráfagas huracanadas.

Probabilidades para el Día y la Noche de Mañana

REGION 1	Ligeras variaciones de temperatura. Dominará buen tiempo. Vientos moderados del Noroeste.
REGION 2	Ligeras variaciones de temperatura. Algunos nublados. Vientos moderados del Noroeste.
REGION 3	Ligeras variaciones de temperatura. Algunos nublados. Pocas lluvias. Vientos moderados del Noroeste.
REGION 4	Ascenso de temperatura. Dominará buen tiempo.
REGION 5	Descenso de temperatura. Algunos nublados. Lluvias aisladas.
REGION 6	Descenso de temperatura Algunos nublados. Lluvias aisladas.
REGION 7	Ligeras variaciones de temperatura. Algunos nublados. Pocas lluvias. Vientos moderados del Noreste.
REGION 8	Ligeras variaciones de temperatura. Algunos nublados. Lluvias aisladas. Vientos fuertes del Norte.
REGION 9	Ligeras variaciones de temperatura. Nublados. Algunas lluvias. Vientos algo fuertes del Norte.
REGION 10	Ligeras variaciones de temperatura. Nublados. Algunas lluvias. Vientos algo fuertes del Noreste.

Los datos de Estados Unidos son proporcionados por el Weather Bureau de New Orleans.

Zincografía de la Dirección de Estudios Geográficos y Climatológicos

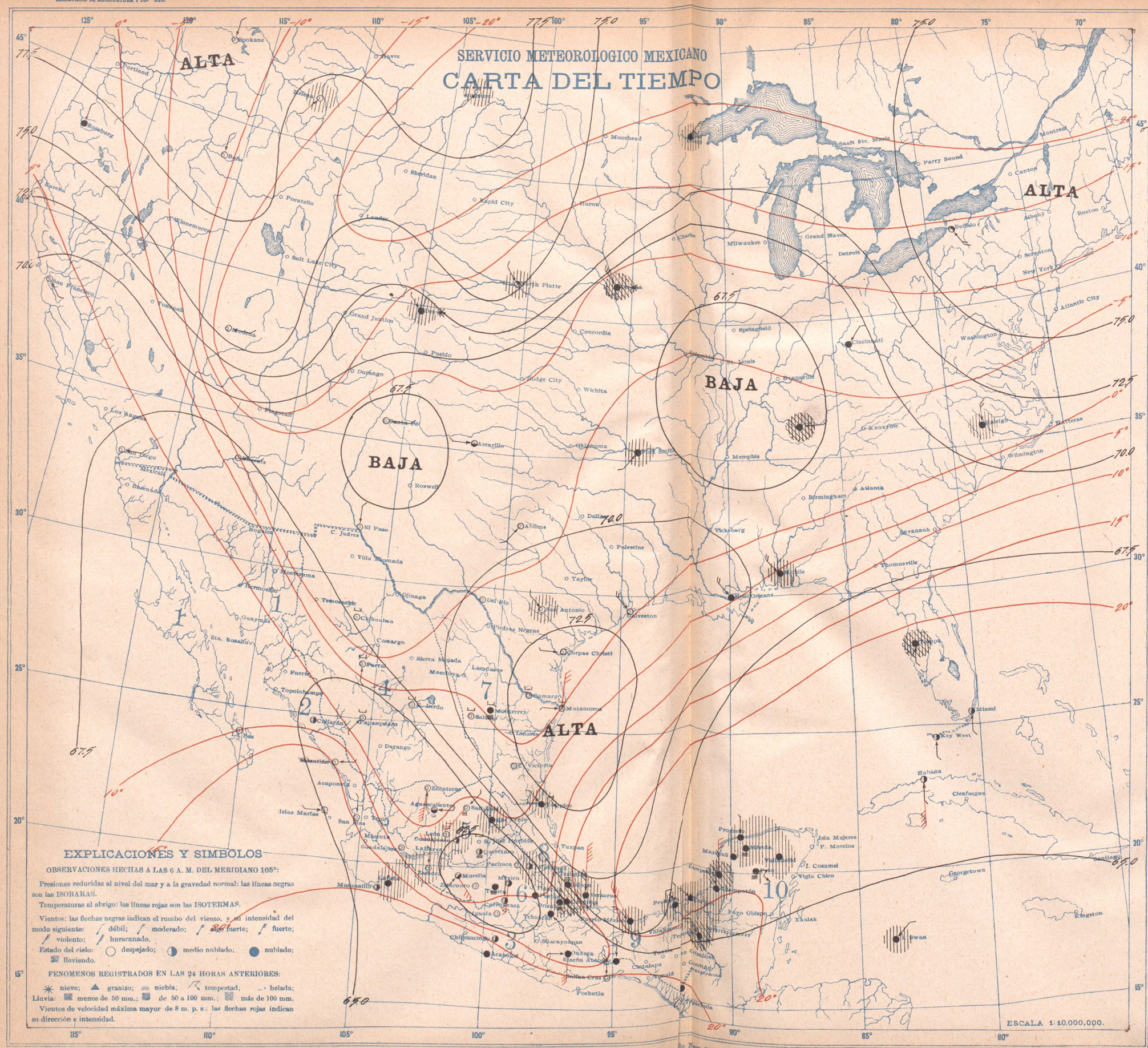

MARTES 6 DE FEBRERO DE 1923

	ESTACIONES	Presión al nivel del mar	Temperatura: Ambiente	Temperatura: Máxima de ayer	Temperatura: Mínima en últimas 12 h.	Lluvia en 24 horas	Altura del barómetro
		700 +	°	°	°	mm.	
REGION 1	Ensenada						
	Guaymas						3
	Hermosillo						
	La Paz	65.6	5	19	3	0	10
	Mexicali						
	Sta. Rosalía						
REGION 2	Culiacán	64.8	8	28	8	0	53
	El Fuerte						
	Mazatlán	64.8	15	18	14	0	78
	San Blas	64.6	13	22	13	0	7
	Islas Marías	65.4	14	22	10	0	
REGION 3	Acapulco	62.6	22	30	21	0	7
	Chilpancingo	62.6	18	24	18	0	
	Colima	63.0	16	27	14	Inap.	494
	Manzanillo	63.6	20	28	20	0	
	Oaxaca	64.0	9	26	8	0	
	Pochutla						
	Salina Cruz	63.2	22	...	21	0	56
	Tapachula						168
REGION 4	Camargo, Chih.						
	C. Lerdo	65.5	3	7	-3	0	1140
	Chihuahua	68.1	-6	1	-7	0	1423
	Durango						1886
	Parral						
	Stgo. Papasquiaro						
	Temosachic						
	Villa González						
REGION 5	Aguascalientes	63.2	4	20	4	0	1879
	Guadalajara	63.6	8	22	6	0	1556
	Guanajuato	62.5	8	20	7	Inap.	2637
	León	63.0	7	20	5	1	1809
	Querétaro	62.4	8	...	6	0	1842
	S. Luis Potosí	64.5	9	19	9	0	1877
	Zacatecas, (C. de la Bufa)	64.0	3	13	3	0	2612
REGION 6	Cuernavaca	61.8	15	22	15	0	1538
	Morelia	62.3	7	18	7	1	1933
	Pachuca	62.1	9	...	9	0	2436
	Puebla	62.4	10	18	9	0	2150
	Tacubaya	62.2	7	22	6	0	2308
	Toluca	62.0	6	...	4	0	2375
	Tulancingo	62.6	8	22	8	Inap.	2181
REGION 7	C. Victoria	71.8	3	4	2	0	317
	Lampazos						317
	Matamoros	73.0	0	9	-1	0	8
	Ma: clova						
	Monterrey	71.5	0	8	-3	0	528
	Saltillo	71.0	1	7	-1	0	1609
REGION 8	Córdoba	66.2	11	19	10	2	871
	Jalapa	66.8	10	16	8	2	1499
	Orizaba	65.4	11	18	10	Inap.	1248
	Río Verde	65.2	3	10	2	Inap.	1012
	Tampico	71.0	8	9	6	2	8
	Tuxpan						
	Veracruz	69.0	17	18	16	Inap.	16
REGION 9	C. del Carmen	66.0	22	24	20	19	
	Comitán						
	Frontera	66.2	23	25	21	1	2
	Puerto México	67.8	21	...	18	13	14
	Rincón Antonio	63.3	17	26	15	0	208
	S. Cristóbal						2118
	Villahermosa						20
REGION 10	Campeche	65.7	22	27	22	11	25
	Maxcanú	65.8	22	30	22	0	12
	Mérida	65.8	23	30	20	2	22
	Payo Obispo						4
	Peto	65.8	21	30	20	0	
	Progreso	66.0	23	29	21	11	14
	Valladolid	67.0	20	30	20	5	22

ESTADO GENERAL DEL TIEMPO

En Matamoros está el centro de una ALTA que uniendo su acción a la BAJA, que tiene su centro en la región Sur de la Mesa Central, domina el tiempo en el país. La pendiente barométrica es fuerte; el NORTE persiste soplando con violencia en la región Sur del Golfo. El cielo ha despejado en los Estados del Norte, dando lugar a heladas intensas en esa región. Las lluvias abarcaron parte de la Mesa Central, región Sur de la Vertiente del Golfo y Península de Yucatán.

Probabilidades para el Día y la Noche de Mañana

REGION 1	Ligeras variaciones de temperatura. Dominará buen tiempo. Vientos moderados del Noroeste.
REGION 2	Ligeras variaciones de temperatura. Dominará buen tiempo. Vientos débiles del Noroeste.
REGION 3	Ligeras variaciones de temperatura. Algunos nublados. Pocas lluvias. Vientos moderados del Noroeste.
REGION 4	Ligeras variaciones de temperatura. Dominará buen tiempo.
REGION 5	Ligeras variaciones de temperatura. Algunos nublados. Pocas lluvias.
REGION 6	Descenso de temperatura. Nublados. Algunas lluvias.
REGION 7	Ascenso de temperatura. Dominará buen tiempo. Vientos moderados del Noreste.
REGION 8	Ligeras variaciones de temperatura. Nublados. Algunas lluvias. Vientos moderados del Noreste.
REGION 9	Ligeras variaciones de temperatura Nublados. Algunas lluvias. Vientos algo fuertes del Noreste.
REGION 10	Ligeras variaciones de temperatura Nublados Algunas lluvias. Vientos algo fuertes del Noreste.

Los datos de Estados Unidos son proporcionados por el Weather Bureau de New Orleans.

Zincografía de la Dirección de Estudios Geográficos y Climatológicos

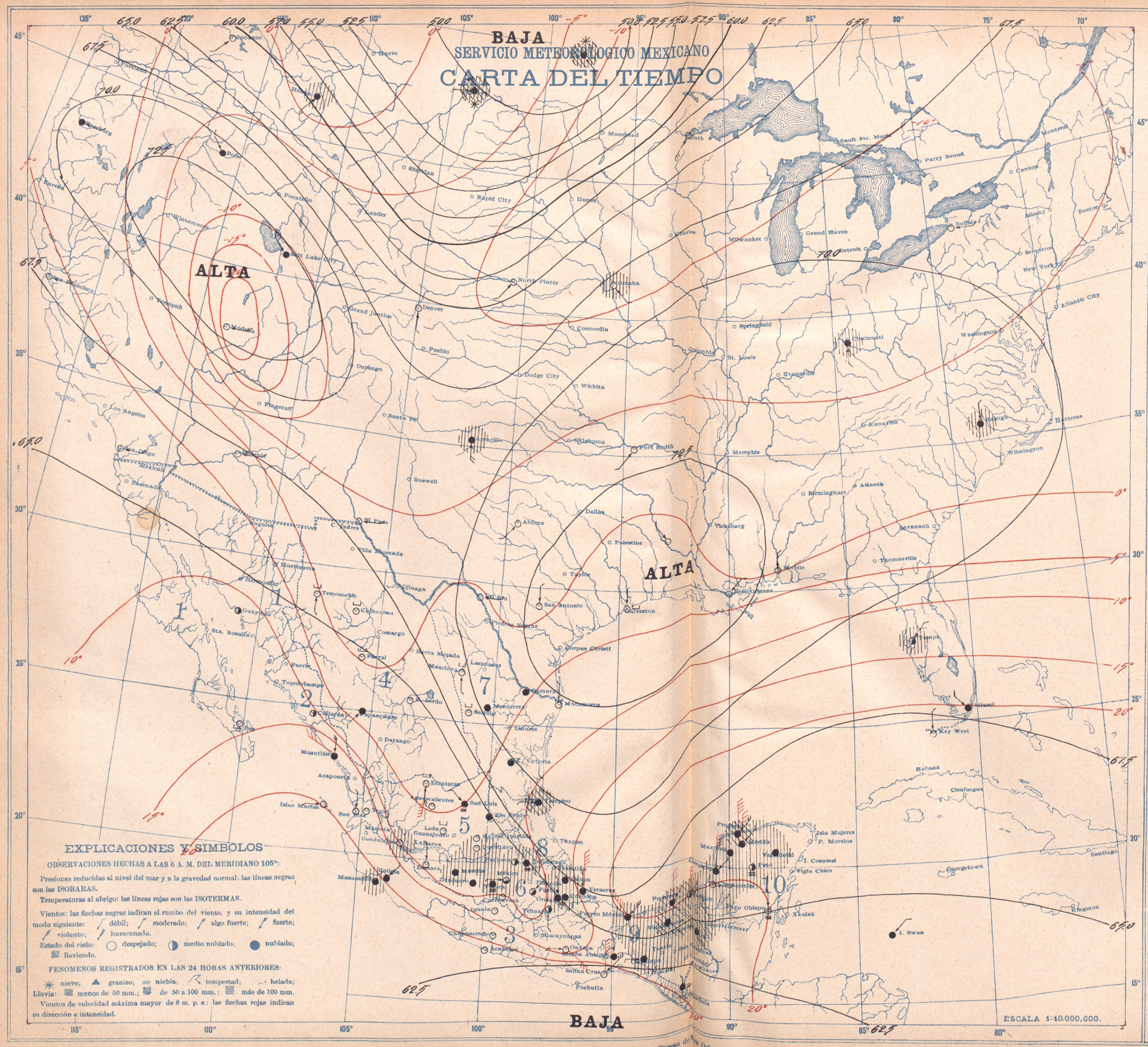

MIERCOLES 7 DE FEBRERO DE 1923

	ESTACIONES	Presión al nivel del mar	TEMPERATURA Instantánea	Máxima de ayer	Mínima en 24 horas	Lluvia en 24 horas	Viento por segundo
		+ 700	°	°	°	cm.	
REGION 1	Ensenada						
	Guaymas	64.6	13	21	13	0	3
	Hermosillo						
	La Paz	65.2	7	...	5	0	10
	Mexicali						
	Sta. Rosalía						
REGION 2	Culiacán	64.4	10	25	9	0	55
	El Fuerte						
	Mazatlán	64.8	16	19	15	0	78
	San Blas	64.8	15	24	14	0	7
	Islas Marías	64.2	15	22	12	0	
REGION 3	Acapulco	62.6	21	30	20	0	7
	Chilpancingo	63.0	16	27	16	0	
	Colima	63.2	15	31	15	Inap.	496
	Manzanillo	63.0	21	28	21	0	
	Oaxaca	63.0	9	27	9	0	
	Pochutla						
	Salina Cruz	62.4	21	27	20	0	30
	Tapachula	60.8	20	34	18	0	168
REGION 4	Camargo, Chih						
	C. Lerdo	63.8	1	17	1	0	1140
	Chihuahua	66.5	-1	11	-2	0	1425
	Durango						1889
	Parral						
	Stgo. Papasquiaro						
	Temosachic						
	Villa González						
REGION 5	Aguascalientes	63.1	4	21	3	0	1879
	Guadalajara	64.3	9	23	8	0	1556
	Guanajuato	62.8	10	22	9	0	2037
	León	63.0	8	22	5	0	1866
	Querétaro						1842
	S. Luis Potosí	64.0	5	20	3	0	1877
	Zacatecas (C. de la Bufa)	63.6	5	12	5	0	2642
REGION 6	Cuernavaca	63.0	15	24	14	0	1558
	Morelia	63.5	10	18	9	Inap.	1933
	Pachuca	63.6	8	15	8	Inap.	2436
	Puebla	62.9	9	22	8	0	2150
	Tacubaya	62.8	5	19	4	1	2308
	Toluca	62.8	5	13	3	4	2674
	Tulancingo	64.8	4	20	3	4	2181
REGION 7	C. Victoria	69.8	9	20	6	0	317
	Lampazos						317
	Matamoros	71.2	11	14	8	0	8
	Monclova						
	Monterrey	71.3	3	14	-1	0	528
	Saltillo	69.1	1	...	-1	0	1609
REGION 8	Córdoba	66.6	13	19	10	2	871
	Jalapa	66.4	12	18	10	Inap.	1599
	Orizaba	65.0	13	13	11	Inap.	1248
	Río Verde	65.9	9	16	8	0	1012
	Tampico	69.0	12	16	11	0.5	8
	Tuxpan						
	Veracruz	68.0	17	19	17	0	16
REGION 9	C. del Carmen	66.4	21	22	20	13	
	Comitán						
	Frontera	65.4	22	25	20	24	2
	Puerto México	66.4	20	..	19	35	14
	Rincón Antonio	62.8	17	19	14	0	208
	S. Cristóbal						2118
	Villahermosa	65.2	18	25	17	40	20
REGION 10	Campeche	66.1	21	25	20	2	25
	Maxcanú	66.8	21	24	19	18	12
	Mérida	66.8	21	28	20	19	22
	Payo Obispo	65.4	20	28	19	0	4
	Peto	67.0	21	31	21	10	
	Progreso	66.8	22	24	21	22	14
	Valladolid	66.6	21	28	21	2	22

ESTADO GENERAL DEL TIEMPO

El país está cubierto por el anticiclón que tiene su centro en Shreveport, EE. UU. La pendiente barométrica ha disminuido. Continúan soplando vientos del Norte en la región Sur de la Vertiente del Golfo y en la Península de Yucatán. La extensión de las lluvias disminuyó en la Mesa Central y en la región Norte de la Vertiente del Golfo; en el Istmo de Tehuantepec y en la Península de Yucatán las precipitaciones fueron abundantes.

Probabilidades para el Día y la Noche de Mañana

REGION 1	Ligeras variaciones de temperatura. Dominará buen tiempo. Vientos moderados del Noroeste.
REGION 2	Ligeras variaciones de temperatura. Dominará buen tiempo. Vientos moderados del Noroeste.
REGION 3	Ligeras variaciones de temperatura. Dominará buen tiempo. Vientos moderados del Noroeste.
REGION 4	Ligeras variaciones de temperatura. Algunos nublados. Pocas lluvias.
REGION 5	Ligeras variaciones de temperatura. Algunos nublados. Pocas lluvias.
REGION 6	Ligeras variaciones de temperatura. Algunos nublados. Pocas lluvias.
REGION 7	Ascenso de temperatura. Algunos nublados. Pocas lluvias. Vientos moderados del Este.
REGION 8	Ascenso de temperatura. Algunos nublados. Pocas lluvias. Vientos moderados del Este.
REGION 9	Ligeras variaciones de temperatura. Algunos nublados. Pocas lluvias. Vientos moderados del Este.
REGION 10	Ligeras variaciones de temperatura. Algunos nublados. Pocas lluvias. Vientos moderados del Este.

Los datos de Estados Unidos son proporcionados por el Weather Bureau de New Orleans.

Zincografía de la Dirección de Estudios Geográficos y Climatológicos

SERVICIO METEOROLOGICO MEXICANO

CARTA DEL TIEMPO

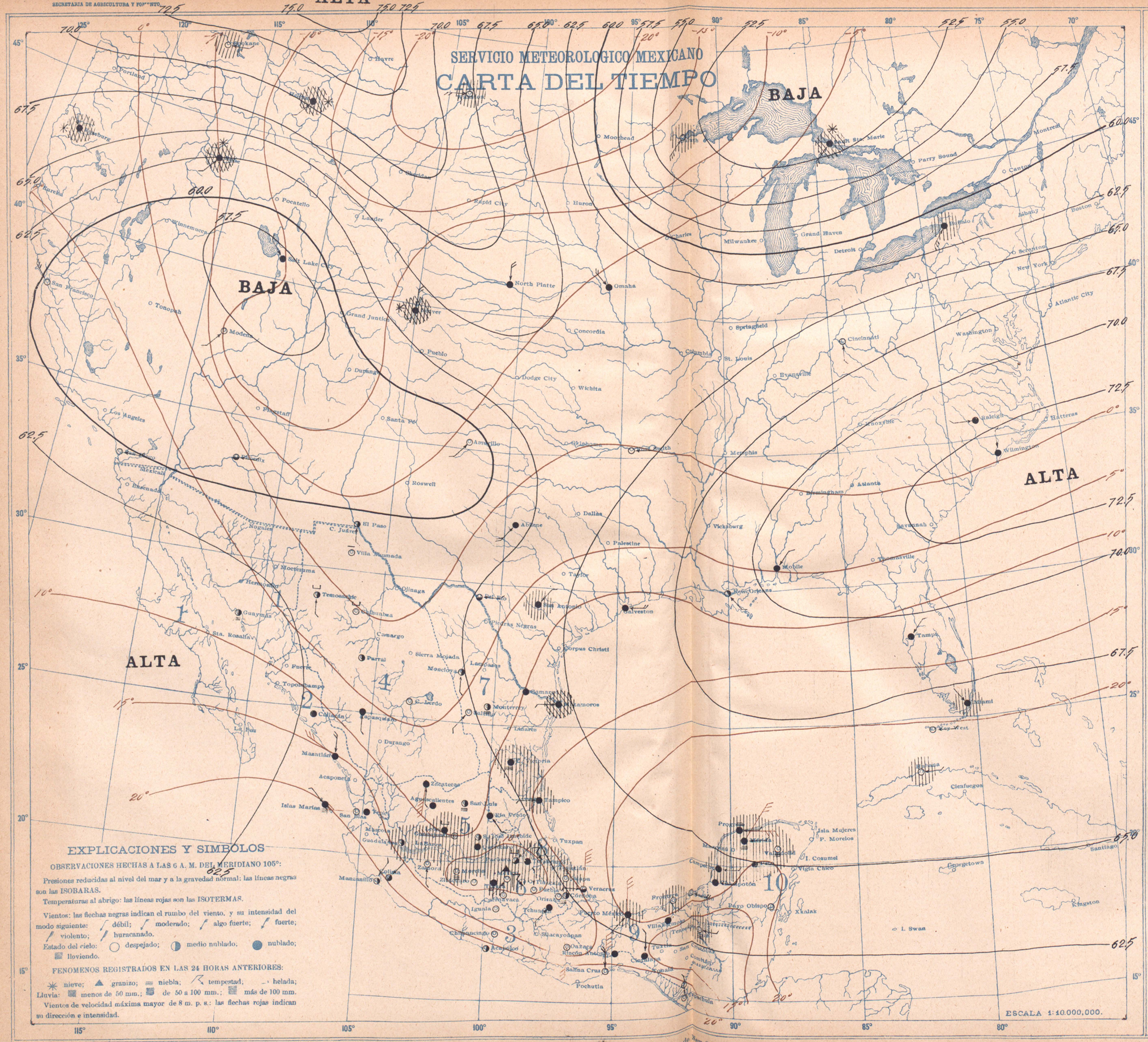

JUEVES 8 DE FEBRERO DE 1923

	ESTACIONES	Presión al nivel del mar	Temperatura Ambiente	Temperatura Máxima de ayer	Temperatura Mínima en 24 horas	Lluvias en las 24 horas	Altura del termómetro
		+ 700	°	°	°	m m.	
REGION 1	Ensenada						
	Guaymas	62.8	9	22	9	0	3
	Hermosillo						
	La Paz						10
	Mexicali						
	Sta. Rosalía						
REGION 2	Culiacán	63.2	14	26	12	0	53
	El Fuerte						
	Mazatlán	62.4	16	19	16	0	78
	San Blas	62.4	17	26	17	0	7
	Islas Marías	62.4	20	23	18	0	
REGION 3	Acapulco	61.4	21	30	20	0	7
	Chilpancingo	61.8	18	29	17	0	
	Colima	61.2	14	32	14	0	495
	Manzanillo	61.6	22	30	20	0	
	Oaxaca	62.0	11	26	11	0	
	Pochutla						
	Salina Cruz	60.6	24	30	24	0	56
	Tapachula	60.6	21	33	21	0	168
REGION 4	Camargo, Chih						
	C. Lerdo	60.5	4	18	4	0	1140
	Chihuahua	60.9	0	15	-1	0	1423
	Durango						1886
	Parral						
	Stgo. Papasquiaro						
	Temosachic						
	Villa González						
REGION 5	Aguascalientes	61.6	8	22	8	0	1879
	Guadalajara	61.5	10	24	9	Inap.	1556
	Guanajuato	61.6	10	23	10	2	2037
	León	62.0	10	24	3	Inap.	1809
	Querétaro	61 8	12	22	7	0	1842
	S. Luis Potosí	62.0	7	17	7	0	1877
	Zacatecas (C. de la Bufa)	61.0	8	15	6	0	2612
REGION 6	Cuernavaca	61.2	16	25	14	0	1538
	Morelia	62.0	9	19	8	5	1933
	Pachuca	61.7	8	16	..	11	2436
	Puebla	61.9	5	22	5	0	2150
	Tacubaya	61.9	6	20	5	8	2308
	Toluca	62.0	6	14	4	6	2675
	Tulancingo	61.8	8	18	7	9	2181
REGION 7	C. Victoria	63.6	11	18	10	Inap.	317
	Lampazos						317
	Matamoros	64.4	13	15	13	Inap.	8
	Monclova						
	Monterrey	63.7	7	11	3	0	528
	Saltillo	62.0	7	15	6	0	1609
REGION 8	Córdoba	63.0	13	20	12	0	871
	Jalapa	63.4	13	18	11	Inap.	1399
	Orizaba	62.9	14	17	13	0	1248
	Río Verde	62.4	11	18	10	0	1012
	Tampico	64.2	16	17	15	3	8
	Tuxpan						
	Veracruz	64.2	19	20	19	0	16
REGION 9	C. del Carmen	64.6	22	25	21	0	
	Comitán						
	Frontera	63.4	22	28	20	24	2
	Puerto México	63.8	20	..	20	21	14
	Rincón Antonio	61.0	19	27	17	0	208
	S. Cristóbal						2118
	Villahermosa	63.0	17	28	17	0	20
REGION 10	Campeche	64.7	20	25	20	Inap.	25
	Maxcanú						12
	Mérida	65.4	20	26	20	0.5	22
	Payo Obispo	64.0	19	28	19	0	4
	Peto	64.8	20	28	20	Inap.	
	Progreso	65.6	20	24	19	1	14
	Valladolid	65.1	16	29	16	5	22

ESTADO GENERAL DEL TIEMPO

El anticiclón ha continuado su trayectoria hacia el Oriente. La pendiente barométrica ha disminuido. Una depresión con centro en Salt Lake City, EE. UU. comienza a invadir los Estados del Norte. La zona de lluvias comprendió la Vertiente del Golfo, Península de Yucatán y Mesa Central; en esta última se registraron granizadas en Pachuca y Tacubaya, siendo la primera de importancia. Las precipitaciones más abundantes se registraron en Puerto México y Frontera.

Probabilidades para el Día y la Noche de Mañana

REGION 1	Ligeras variaciones de temperatura. Algunos nublados. Pocas lluvias. Vientos moderados del Noroeste.
REGION 2	Ligeras variaciones de temperatura. Algunos nublados. Pocas lluvias. Vientos moderados del Noroeste.
REGION 3	Ligeras variaciones de temperatura. Algunos nublados. Vientos moderados del Noroeste.
REGION 4	Ascenso de temperatura. Algunos nublados.
REGION 5	Ligeras variaciones de temperatura. Algunos nublados. Pocas lluvias.
REGION 6	Algunos nublados. Pocas lluvias.
REGION 7	Ascenso de temperatura. Nublados. Algunas lluvias. Vientos moderados del Sureste.
REGION 8	Ligeras variaciones de temperatura. Algunos nublados. Pocas lluvias. Vientos moderados del Este.
REGION 9	Ligeras variaciones de temperatura. Algunos nublados. Pocas lluvias. Vientos moderados del Este.
REGION 10	Ligeras variaciones de temperatura. Nublados. Lluvias. Vientos moderados del Este.

Los datos de Estados Unidos son proporcionados por el Weather Bureau de New Orleans.

Zincografía de la Dirección de Estudios Geográficos y Climatológicos

SERVICIO METEOROLOGICO MEXICANO

CARTA DEL TIEMPO

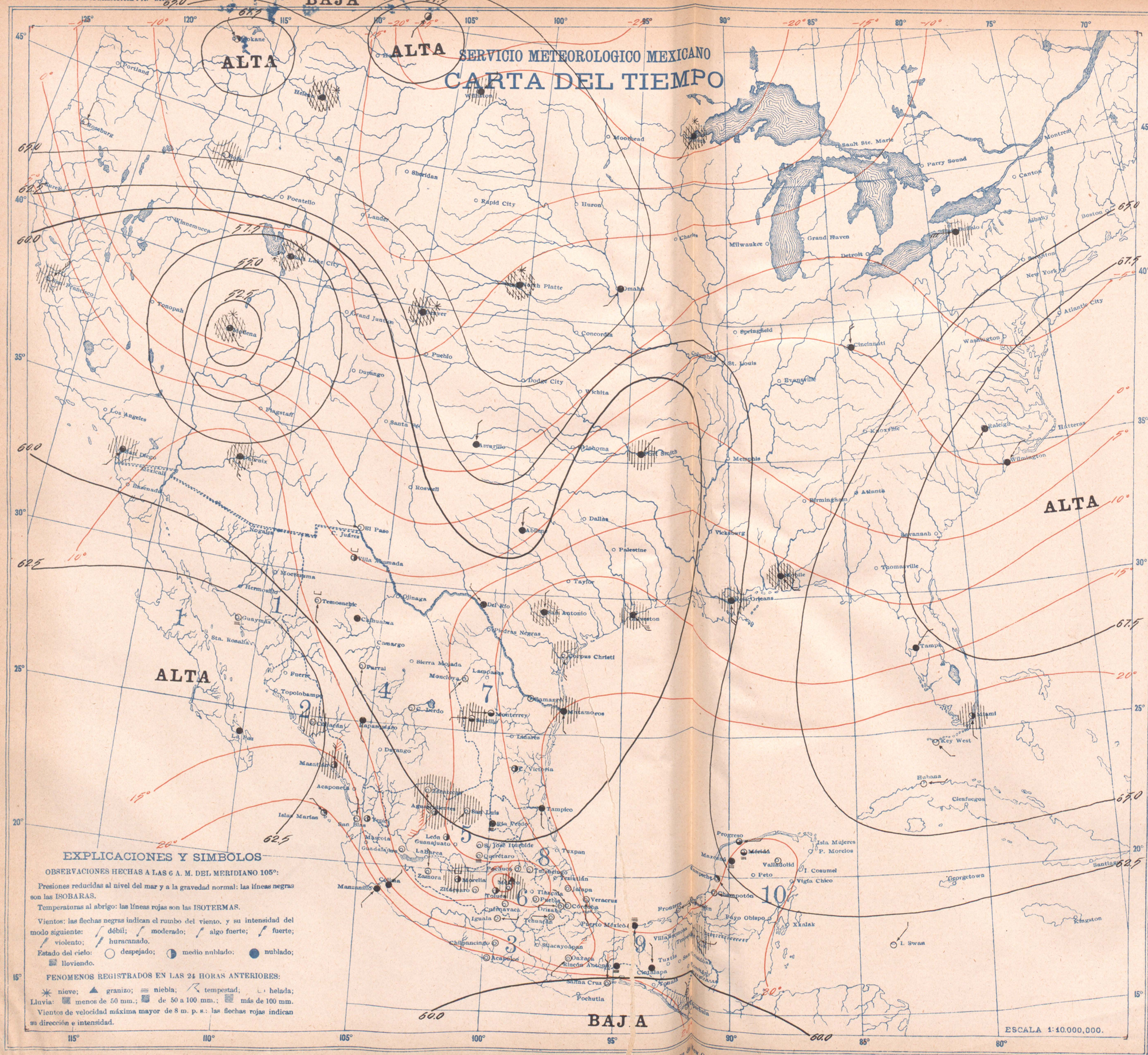

Los datos de Estados Unidos son proporcionados por el Weather Bureau de New Orleans.

VIERNES 9 DE FEBRERO DE 1923

	ESTACIONES	Presión al nivel del mar	Temperatura: Ambiente	Temperatura: Máxima de ayer	Temperatura: Mínima en 24 horas	Lluvias en 24 horas	Altura del barómetro
		+ 700	°	°	°	m m.	
REGION 1	Ensenada						
	Guaymas	64.6	14	18	13	0	3.
	Hermosillo						
	La Paz	63.0	11	23	10	0	10
	Mexicali						
	Sta. Rosalía						
REGION 2	Culiacán	63.0	14	22	14	Inap.	53
	El Fuerte						
	Mazatlán	62.0	17	22	17	Inap.	78
	San Blas	61.8	15	24	14	0	7
	Islas Marías	62.0	21	24	17	0	
REGION 3	Acapulco	60.8	22	30	20	0	7
	Chilpancingo	60.4	18	28	18	0	
	Colima	61.0	13	33	13	0	495
	Manzanillo	61.6	20	30	20	0	
	Oaxaca	60.2	11	28	11	0	
	Pochutla						
	Salina Cruz	59.4	23	31	22	0	56
	Tapachula	59.6	19	33	17	0	168
REGION 4	Camargo, Chih						
	C. Lerdo	57.9	8	29	8	0	1140
	Chihuahua	58.1	6	21	5	0	1423
	Durango						1886
	Parral						
	Stgo. Papasquiaro						
	Temosachic						
	Villa González						
REGION 5	Aguascalientes	60.8	8	23	7	Inap.	1879
	Guadalajara	61.0	9	25	7	0	1556
	Guanajuato	60.4	10	23	10	0	2037
	León	60.2	10	24	8	0	1809
	Querétaro	60 8	12	24	8	0	1842
	S. Luis Potosí	59.8	12	21	12	Inap.	1877
	Zacatecas (C. de la Bufa)	59.0	7	14	6	Inap.	2612
REGION 6	Cuernavaca	60.8	16	26	15	0	1538
	Morelia	60.4	9	21	8	0	1953
	Pachuca	60.4	9	17	7	0	2436
	Puebla	60.6	9	23	7	0	2150
	Tacubaya	60.8	5	22	5	3	2308
	Toluca	60.6	5	16	3	0	2675
	Tulancingo	60.8	8	22	7	0	2181
REGION 7	C. Victoria	58.6	15	27	13	0	317
	Lampazos						317
	Matamoros	58.6	20	21	19	1	8
	Monclova						
	Monterrey	58.0	13	21	6	0	528
	Saltillo	57.8	14	21	12	Inap.	1609
REGION 8	Córdoba	60.3	14	24	12	0	871
	Jalapa	60.2	14	20	12	0	1399
	Orizaba	60.4	11	20	11	0	1248
	Río Verde	59.8	11	28	10	0	1012
	Tampico	58.8	19	26	19	0	8
	Tuxpan						
	Veracruz	60.4	20	23	20	0	16
REGION 9	C. del Carmen	62.2	22	26	21	0	
	Comitán						
	Frontera	61.0	22	30	20	0	2
	Puerto México	60.2	20	..	19	0	14
	Rincón Antonio	60.2	19	28	19	0	208
	S. Cristóbal						2118
	Villahermosa						20
REGION 10	Campeche	61.7	21	28	20	0	25
	Maxcanú	62.6	19	30	18	0	12
	Mérida	62.8	20	29	19	0	22
	Payo Obispo						4
	Peto						
	Progreso	63.0	20	25	19	0	14
	Valladolid	63.6	17	29	16	0	22

ESTADO GENERAL DEL TIEMPO

Los Estados del Norte están dentro del área de una depresión centrada en Modena, EE. UU. Al NW. ascendieron las presiones. La pendiente barométrica es débil. La extensión de las lluvias disminuyó; se registraron algunas en los Estados de Durango, Sinaloa, Zacatecas, Aguascalientes, San Luis Potosí, Coahuila, Tamaulipas, Chiapas y en el Distrito Federal. En la región Sur de la Vertiente del Golfo y en la Península de Yucatán no se registraron lluvias.

Probabilidades para el Día y la Noche de Mañana

REGION 1	Ligeras variaciones de temperatura. Nublados. Pocas lluvias. Vientos moderados del Noroeste.
REGION 2	Ligeras variaciones de temperatura. Nublados. Algunas lluvias. Vientos algo fuertes del Noroeste.
REGION 3	Ligeras variaciones de temperatura. Algunos nublados. Pocas lluvias. Vientos débiles del Oeste.
REGION 4	Ascenso de temperatura. Algunos nublados. Pocas lluvias.
REGION 5	Ligeras variaciones de temperatura. Algunos nublados. Pocas lluvias.
REGION 6	Ligeras variaciones de temperatura. Dominará buen tiempo.
REGION 7	Ligeras variaciones de temperatura. Nublados. Algunas lluvias. Vientos débiles del Sureste.
REGION 8	Ligeras variaciones de temperatura. Algunos nublados. Vientos débiles del Sureste.
REGION 9	Ligeras variaciones de temperatura. Algunos nublados. Vientos débiles del Sureste.
REGION 10	Ligeras variaciones de temperatura. Algunos nublados. Lluvias aisladas. Vientos débiles del Este.

Zincografía de la Dirección de Estudios Geográficos y Climatológicos

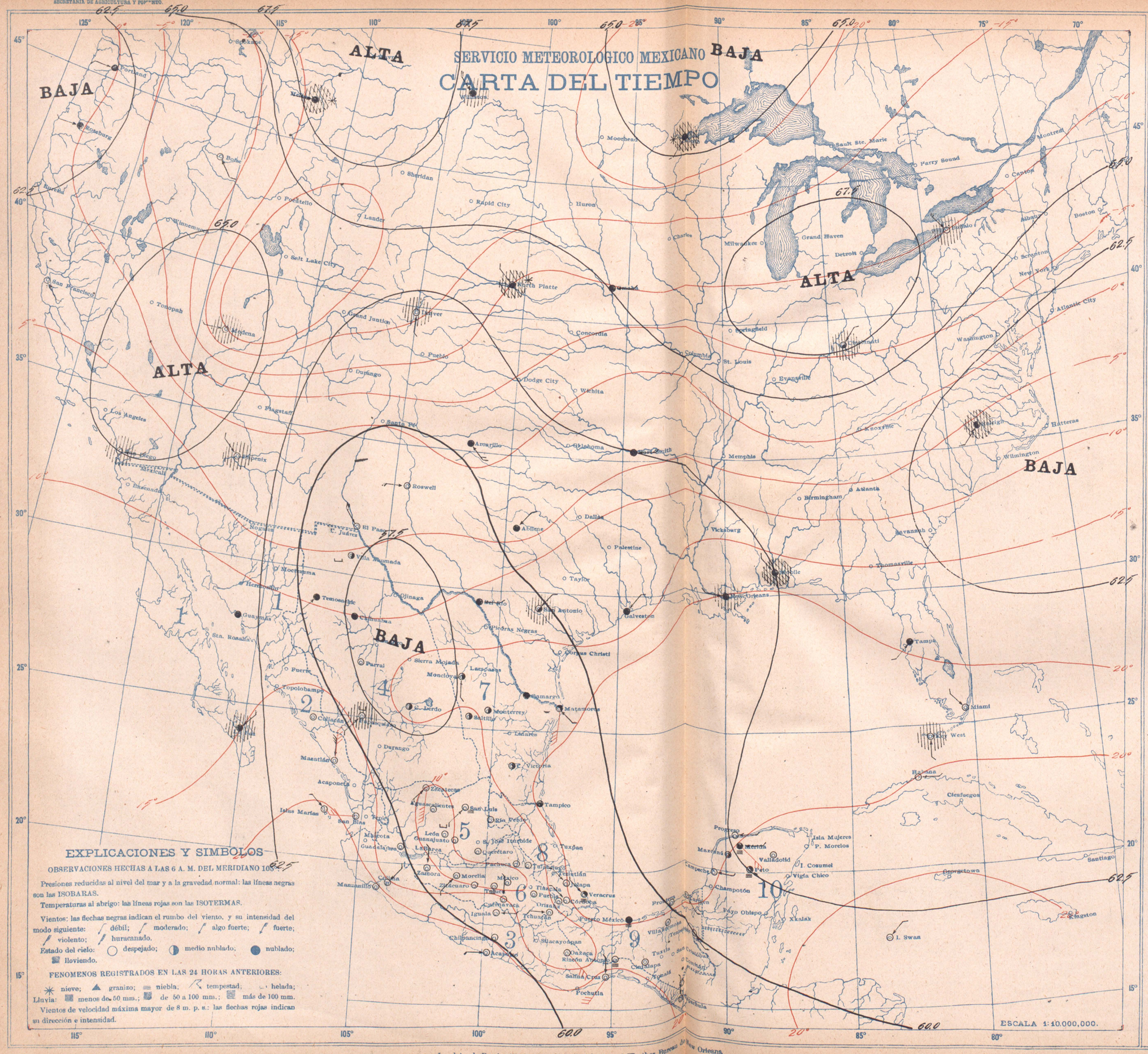

Los datos de Estados Unidos son proporcionados por el Weather Bureau de New Orleans.

SABADO 10 DE FEBRERO DE 1923

	ESTACIONES	Presión al nivel del mar	Temperatura Ambiente	Temperatura Máxima de ayer	Temperatura Mínima en últimas 12 h.	Lluvias en 24 horas	Altura del barómetro
		+ 700	°	°	°	m m.	
REGION 1	Ensenada						
	Guaymas	64.4	14	18	14	0	3
	Hermosillo						
	La Paz	63.0	15	21	14	Inap.	10
	Mexicali						
	Sta. Rosalía						
REGION 2	Culiacán	61.6	17	24	16	0	53
	El Fuerte						
	Mazatlán	60.2	18	22	18	0	78
	San Blas	60.6	16	27	15	0	7
	Islas Marías	60.8	21	26	17	0	
REGION 3	Acapulco	60.2	22	30	22	0	7
	Chilpancingo	60.0	18	28	18	0	
	Colima	60.4	14	34	14	0	495
	Manzanillo	60.2	20	30	20	0	
	Oaxaca	59.5	11	31	10	0	
	Puchutla						
	Salina Cruz	59.0	21	27	21	0	56
	Tapachula	59.4	19	34	17	0	168
REGION 4	Camargo, Chih						
	C. Lerdo	56.6	16	28	8	0	1140
	Chihuahua	56.6	10	20	9	0	1423
	Durango						1886
	Parral						
	Stgo. Papasquiaro						
	Temosachic						
	Villa González						
REGION 5	Aguascalientes	59.4	8	24	6	0	1879
	Guadalajara	60.9	9	26	8	0	1556
	Guanajuato	59.8	11	24	11	0	2037
	León	59.8	8	26	4	0	1809
	Querétaro	59.5	11	24	8	0	1842
	S. Luis Potosí	59.8	11	23	11	0	1877
	Zacatecas (C. de la Bufa)	58.0	10	16	9	0	2612
REGION 6	Cuernavaca	59.6	16	26	15	0	1538
	Morelia	59.8	9	23	9	0	1933
	Pachuca	59.5	11	18	11	0	2436
	Puebla	59.6	11	25	8	0	2150
	Tacubaya	59.6	7	23	7	0	2308
	Toluca	59.6	6	20	5	0	2675
	Tulancingo	59.6	8	24	8	0	2181
REGION 7	C. Victoria	59.0	17	32	15	0	317
	Lampazos						317
	Matamoros	59.0	19	29	19	0	8
	Monclova						
	Monterrey	58.5	18	32	13	0	528
	Saltillo	58.3	14	25	12	0	1609
REGION 8	Córdoba	59.2	15	27	13	0	871
	Jalapa	59.2	17	24	16	0	1399
	Orizaba	59.2	18	24	17	0	1248
	Río Verde	59.7	13	34	13	0	1012
	Tampico	59.2	21	28	20	0	8
	Tuxpan						
	Veracruz	59.0	21	24	21	0	16
REGION 9	C. del Carmen	60.6	23	28	22	0	
	Comitán						
	Frontera	60.0	22	30	20	0	2
	Puerto México	59.6	20	..	19	0	14
	Rincón Antonio	59.6	17	28	14	0	208
	S. Cristóbal						2118
	Villahermosa	59.8	19	30	18	0	20
REGION 10	Campeche	61.3	21	29	20	0	25
	Maxcanú	62.2	19	30	19	0	12
	Mérida	62.6	20	30	20	0	22
	Payo Obispo						4
	Peto	62.4	17	30	17	0	
	Progreso	62.8	21	30	20	0	14
	Valladolid	62.4	17	28	17	0	22

ESTADO GENERAL DEL TIEMPO

Las presiones más bajas se encuentran en Chihuahua. En el territorio de Estados Unidos hay varios centros de poca intensidad, estando las temperaturas muy bajas en la parte Septentrional. Se registraron lluvias únicamente en La Paz, B. C. y Santiago Papasquiaro, Dgo. de poca intensidad.

Probabilidades para el Día y la Noche de Mañana

REGION 1	Ligeras variaciones de temperatura. Algunos nublados. Pocas lluvias. Vientos moderados del Noroeste.
REGION 2	Ligeras variaciones de temperatura. Algunos nublados. Pocas lluvias. Vientos moderados del Noroeste.
REGION 3	Ligeras variaciones de temperatura. Algunos nublados. Pocas lluvias. Vientos moderados del Noroeste.
REGION 4	Descenso de temperatura. Algunos nublados.
REGION 5	Descenso de temperatura. Algunos nublados.
REGION 6	Ligeras variaciones de temperatura. Algunos nublados.
REGION 7	Ascenso de temperatura. Algunos nublados. Vientos moderados del Sureste.
REGION 8	Ascenso de temperatura. Algunos nublados. Pocas lluvias. Vientos moderados del Sureste.
REGION 9	Ascenso de temperatura. Algunos nublados. Lluvias aisladas. Vientos débiles del Este.
REGION 10	Ligeras variaciones de temperatura. Algunos nublados. Pocas lluvias. Vientos moderados del Este.

Zincografía de la Dirección de Estudios Geográficos y Climatológicos

SERVICIO METEOROLOGICO MEXICANO

CARTA DEL TIEMPO

EXPLICACIONES Y SIMBOLOS

OBSERVACIONES HECHAS A LAS 6 A. M. DEL MERIDIANO 105°:

Presiones reducidas al nivel del mar y a la gravedad normal: las líneas negras son las ISOBARAS.

Temperaturas al abrigo: las líneas rojas son las ISOTERMAS.

Vientos: las flechas negras indican el rumbo del viento, y su intensidad del modo siguiente: débil; moderado; algo fuerte; fuerte; violento; huracanado.

Estado del cielo: despejado; medio nublado; nublado; lloviendo.

FENOMENOS REGISTRADOS EN LAS 24 HORAS ANTERIORES:

nieve; granizo; niebla; tempestad; helada;

Lluvia: menos de 50 mm.; de 50 a 100 mm.; más de 100 mm.

Vientos de velocidad máxima mayor de 8 m. p. s.: las flechas rojas indican su dirección e intensidad.

DOMINGO 11 DE FEBRERO DE 1923

	ESTACIONES	Presión al nivel del mar	Temperatura: Ambiente	Máxima de ayer	Mínima en últimas 24 h.	Lluvia en 24 horas	Altura del barómetro
		700 +	°	°	°	mm.	
REGION 1	Ensenada	64.3	9	..	5	.0	
	Guaymas	63.6	12	19	12	Inap.	3
	Hermosillo						
	La Paz						10
	Mexicali						
	Sta. Rosalía						
REGION 2	Culiacán	61.6	18	28	17	0	53
	El Fuerte						
	Mazatlán	61.6	17	21	17	0	78
	San Blas	61.2	18	27	18	0	7
	Islas Marías	61.2	21	26	18	0	
REGION 3	Acapulco	61.0	23	30	22	0	7
	Chilpancingo	60.8	14	28	14	0	
	Colima	60.7	15	34	14	0	494
	Manzanillo	61.0	20	29	20	0	
	Oaxaca	60.4	10	30	10	0	
	Pochutla						
	Salina Cruz	60.2	22	27	22	0	56
	Tapachula	60.4	20	34	17	.0	108
REGION 4	Camargo, Chih.						
	C. Lerdo	59.7	15	30	15	0	1140
	Chihuahua	59.2	9	18	7	4	1423
	Durango						1886
	Parral						
	Stgo. Papasquiaro						
	Temosachic						
	Villa González						
REGION 5	Aguascalientes	60.4	8	26	8	0	1879
	Guadalajara	60.9	10	28	9	0	1556
	Guanajuato	60.7	12	27	11	0	2037
	León	60.6	10	28	5	0	1809
	Querétaro	60.6	11	25	9	0	1842
	S. Luis Potosí						1877
	Zacatecas, (C. de la Bufa)	60.1	12	19	11	0	2612
REGION 6	Cuernavaca	60.6	16	28	15	0	1538
	Morelia	60.6	10	24	9	0	1933
	Pachuca	60.6	10	19	10	0	2436
	Puebla	60.8	7	26	7	0	2150
	Tacubaya	60.7	6	25	5	0	2208
	Toluca	60.5	6	21	6	0	2375
	Tulancingo	60.9	7	25	5	0	2181
REGION 7	C. Victoria	62.6	19	32	18	0	317
	Laupazos						317
	Matamoros	63.8	18	30	18	Inap.	8
	Marelova						
	Monterrey	63.6	15	32	15	Inap.	528
	Saltillo	63.0	11	28	10	0	1609
REGION 8	Córdoba	61.0	15	28	14	0	871
	Jalapa	61.0	14	27	13	0	1499
	Orizaba	60.9	17	25	16	0	1248
	Río Verde	62.3	12	34	11	0	1012
	Tampico	62.3	23	29	22	0	8
	Tuxpan						
	Veracruz	61.2	22	25	22	0	16
REGION 9	C. del Carmen	62.0	23	29	21	0	
	Comitán						
	Frontera	61.4	22	31	21	0	2
	Puerto México	61.2	24	..	19	0	14
	Rincón Antonio	60.6	18	29	15	0	208
	S. Cristóbal						2118
	Villahermosa	61.0	20	31	19	0	20
REGION 10	Campeche	62.5	22	30	22	0	25
	Maxcanú	63.0	21	30	20	0	12
	Mérida	63.6	21	30	19	0	22
	Payo Obispo	62.6	24	28	23	2	4
	Peto	63.2	22	31	18	0	
	Progreso	63.6	21	30	21	0	14
	Valladolid	64.0	20	29	20	0	22

ESTADO GENERAL DEL TIEMPO

Las presiones han ascendido en la parte Oriental de Estados Unidos y al NE de la República, iniciándose fuerte depresión al NW. Se registraron algunas precipitaciones en los Estados de Chihuahua, Nuevo León y en Payo Obispo, Q. R., dominando cielo despejado en el resto del país.

Probabilidades para el Día y la Noche de Mañana

REGION 1	Ascenso de temperatura. Nublados. Algunas lluvias. Vientos moderados del Oeste.
REGION 2	Ligeras variaciones de temperatura. Algunos nublados. Lluvias aisladas. Vientos moderados del Oeste.
REGION 3	Ligeras variaciones de temperatura. Algunos nublados. Pocas lluvias. Vientos débiles del Norte.
REGION 4	Ascenso de temperatura. Algunos nublados. Lluvias aisladas.
REGION 5	Ligeras variaciones de temperatura. Algunos nublados. Pocas lluvias.
REGION 6	Ligeras variaciones de temperatura. Algunos nublados. Pocas lluvias.
REGION 7	Ascenso de temperatura. Algunos nublados. Pocas lluvias. Vientos débiles del Noreste.
REGION 8	Ascenso de temperatura. Algunos nublados. Pocas lluvias. Vientos débiles del Noreste.
REGION 9	Ligeras variaciones de temperatura. Algunos nublados. Pocas lluvias. Vientos débiles del Este.
REGION 10	Ligeras variaciones de temperatura. Algunos nublados. Pocas lluvias. Vientos moderados del Este.

Los datos de Estados Unidos son proporcionados por el Weather Bureau de New Orleans.

Zincografía de la Dirección de Estudios Geográficos y Climatológicos

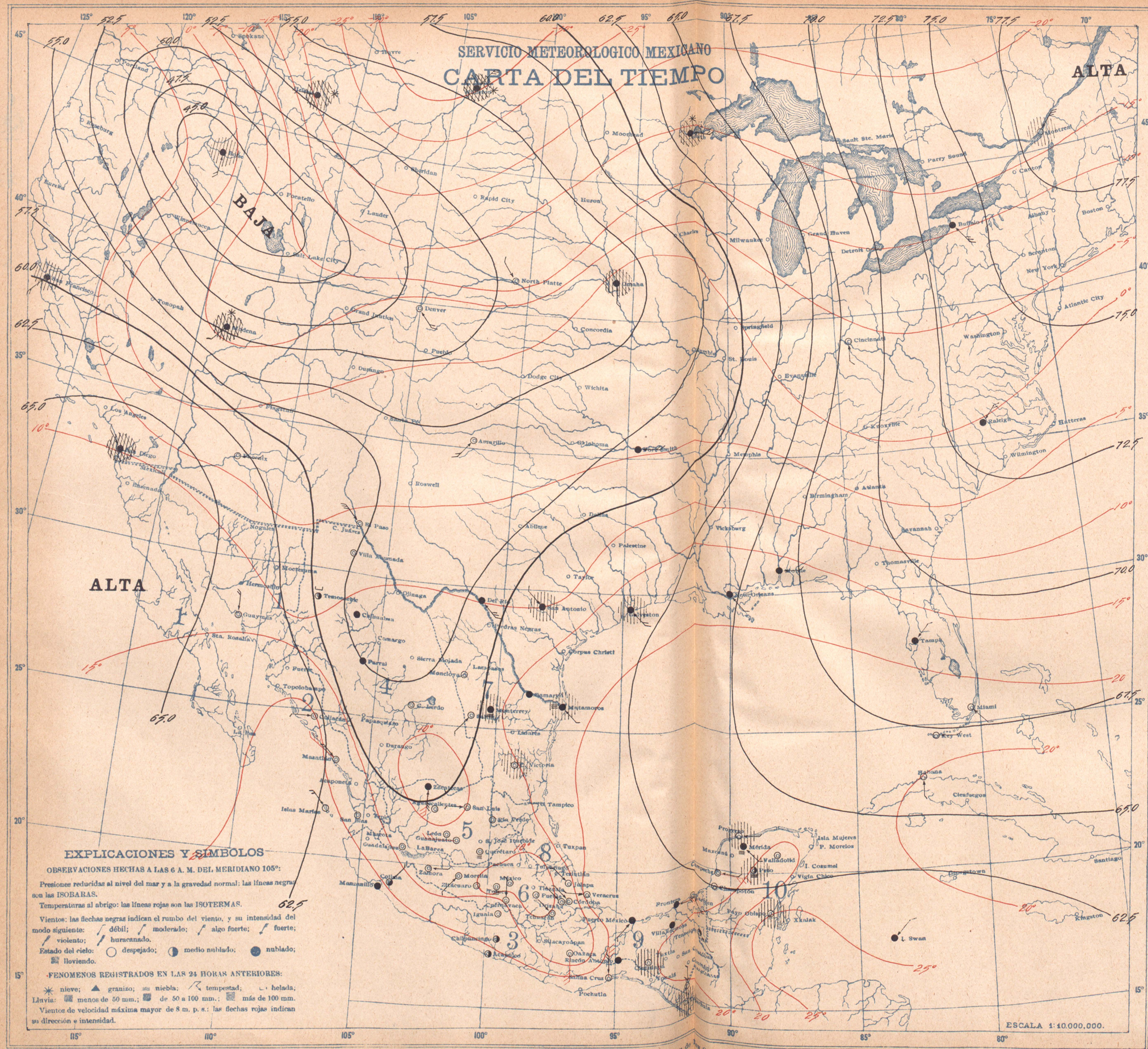

LUNES 12 DE FEBRERO DE 1923

	ESTACIONES	Presión al nivel del mar 700 +	Temperatura Ambiente °	Máxima de ayer °	Mínima en 24 horas °	Lluvia en 24 horas mm.	Altura del barómetro
REGION 1	Ensenada						
	Guaymas	64.0	13	...	13	0	3
	Hermosillo						
	La Paz						10
	Mexicali						
	Sta. Rosalía						
REGION 2	Culiacán	62.6	20	32	15	0	53
	El Fuerte						
	Mazatlán	61.8	17	21	16	0	78
	San Blas	62.3	17	25	16	0	7
	Islas Marías	62.2	22	26	18	0	
REGION 3	Acapulco	61.0	20	30	19	0	7
	Chilpancingo	61.0	19	26	19	0	
	Colima	60.8	18	32	18	0	494
	Manzanillo	61.2	22	29	22	0	
	Oaxaca	60.2	11	29	11	0	
	Pochutla						
	Salina Cruz	59.4	23	32	23	0	56
	Tapachula	58.8	21	34	18	Inap.	168
REGION 4	Camargo, Chih.						
	C. Lerdo	57.8	11	...	11	0	1140
	Chihuahua	56.5	12	22	10	0	1423
	Durango						1886
	Parral						
	Stgo. Papasquiaro						
	Temosachic						
	Villa González						
REGION 5	Aguascalientes	60.1	8	26	8	0	1879
	Guadalajara	60.6	12	28	10	0	1556
	Guanajuato	60.2	11	27	11	0	2037
	León	60.3	11	...	8	0	1809
	Querétaro	60.3	12	27	9	0	1842
	S. Luis Potosí	60.1	10	24	10	0	1877
	Zacatecas, (C. de la Bufa)	59.8	9	19	8	0	2612
REGION 6	Cuernavaca	60.4	15	27	14	0	1538
	Morelia	60.6	11	25	10	0	1633
	Pachuca						2456
	Puebla	60.5	9	26	8	0	2150
	Tacubaya	60.3	6	25	6	0	2308
	Toluca	60.2	6	...	4	0	2375
	Tulancingo	60.8	9	25	5	0	2181
REGION 7	C. Victoria	60.1	14	31	14	Inap.	317
	Lampazos						317
	Matamoros	61.2	16	28	15	1	8
	Marclova						
	Monterrey	60.0	13	18	12	Inap.	528
	Saltillo	59.8	14	18	10	0	1609
REGION 8	Córdoba	61.3	14	26	13	0	871
	Jalapa	61.4	12	23	11	0	1499
	Orizaba	61.0	13	25	12	0	1248
	Río Verde						1012
	Tampico						8
	Tuxpan						
	Veracruz	61.6	22	25	21	0	16
REGION 9	C. del Carmen	62.0	23	29	21	0	
	Comitán						
	Frontera	61.8	24	32	21	0	2
	Puerto México	61.8	22	...	20	0	14
	Rincón Antonio	60.1	22	26	19	0	208
	S. Cristóbal						2118
	Villahermosa	61.5	22	32	21	0	20
REGION 10	Campeche	63.1	22	30	22	0	25
	Maxcanú						12
	Mérida	64.2	21	29	19	0	22
	Payo Obispo	63.0	25	28	24	Inap.	4
	Peto	64.0	20	29	18	2	
	Progreso	64.6	21	30	21	Inap.	14
	Valladolid	64.0	19	29	19	0	22

ESTADO GENERAL DEL TIEMPO

Un centro intenso de bajas presiones se encuentra centrado en Boise. EE. UU., extendiéndose hasta el centro de la República; en la costa del Pacífico la presión esta ligeramente alta. Las precipitaciones han sido escasas, registrándose solamente en los Estados de Nuevo León, Tamaulipas, Chiapas y Península de Yucatán, todas de poca importancia.

Probabilidades para el Día y la Noche de Mañana

REGION 1	Ligeras variaciones de temperatura. Algunos nublados. Pocas lluvias. Vientos moderados del Oeste.
REGION 2	Ligeras variaciones de temperatura. Algunos nublados. Pocas lluvias. Vientos moderados del Oeste.
REGION 3	Ligeras variaciones de temperatura. Algunos nublados. Lluvias aisladas. Vientos débiles del Norte.
REGION 4	Ascenso de temperatura. Algunos nublados.
REGION 5	Algunos nublados. Ascenso de temperatura.
REGION 6	Ligeras variaciones de temperatura. Algunos nublados.
REGION 7	Ascenso de temperatura. Algunos nublados. Pocas lluvias. Vientos moderados del Sureste.
REGION 8	Ascenso de temperatura. Algunos nublados. Pocas lluvias. Vientos moderados del Sureste.
REGION 9	Ascenso de temperatura. Algunos nublados. Pocas lluvias. Vientos moderados del Este.
REGION 10	Ascenso de temperatura. Algunos nublados. Lluvias aisladas. Vientos moderados del Este.

Los datos de Estados Unidos son proporcionados por el Weather Bureau de New Orleans.

Zincografía de la Dirección de Estudios Geográficos y Climatológicos

MARTES 13 DE FEBRERO DE 1923

	ESTACIONES	Presión al nivel del mar + 700	Temperatura Ambiente °	Máxima de ayer °	Mínima en (Ultima 12). °	Lluvias en 24 horas m m.	Altura del barómetro
REGION 1	Ensenada	63.0	14	21	14	0	3
	Guaymas						
	Hermosillo						
	La Paz						10
	Mexicali						
	Sta. Rosalía						
REGION 2	Culiacán	61.6	13	29	10	0	53
	El Fuerte						
	Mazatlán	61.8	16	29	16	0	78
	San Blas	61.8	16	25	16	0	7
	Islas Marías	61.6	19	25	18	0	
REGION 3	Acapulco	60.6	20	29	19	0	7
	Chilpancingo	59.9	18	26	17	0	
	Colima	60.4	15	34	14	0	495
	Manzanillo	60.8	20	29	19	0	
	Oaxaca	59.4	10	29	9	0	
	Pochutla						
	Salina Cruz	59.0	24	31	23	0	56
	Tapachula	59.2	20	35	19	0	168
REGION 4	Camargo, Chih						
	C. Lerdo	59.8	10	24	10	0	1140
	Chihuahua	60.9	7	21	5	0	1423
	Durango						1886
	Parral						
	Stgo. Papasquiaro						
	Temosachic						
	Villa González						
REGION 5	Aguascalientes	59.8	7	25	7	0	1879
	Guadalajara	60.1	9	25	8	0	1556
	Guanajuato	59.5	10	24	10	0	2037
	León	59.6	11	28	8	0	1809
	Querétaro						1842
	S. Luis Potosí	59.8	13	23	12	0	1877
	Zacatecas (C. de la Bufa)	59.7	9	18	7	0	2612
REGION 6	Cuernavaca	59.8	15	26	15	0	1538
	Morelia	59.9	10	22	9	0	1933
	Pachuca	59.7	9	20	9	0	2436
	Puebla	59.6	8	23	7	0	2150
	Tacubaya	59.8	8	25	8	0	2308
	Toluca	59.7	6	19	6	6	2675
	Tulancingo	59.6	9	25	9	0	2181
REGION 7	C. Victoria	59.7	17	32	15	0	317
	Lampazos						317
	Matamoros	60.4	22	29	21	0	8
	Monclova						
	Monterrey	59.8	18	29	13	0	528
	Saltillo	59.6	14	26	11	0	1609
REGION 8	Córdoba	59.5	16	28	15	0	871
	Jalapa	59.5	18	24	15	0	1399
	Orizaba	59.5	17	24	15	0	1248
	Río Verde	59.6	17	33	16	0	1012
	Tampico	59.6	22	29	21	0	8
	Tuxpan						
	Veracruz	59.4	23	26	22	0	16
REGION 9	C. del Carmen	60.5	22	28	21	0	
	Comitán						
	Frontera	60.0	22	32	20	0	2
	Puerto México	59.8	21	..	21	0	14
	Rincón Antonio	59.3	20	28	17	0	208
	S. Cristóbal						2118
	Villahermosa						20
REGION 10	Campeche	62.3	21	30	20	0	25
	Maxcanú	62.6	20	31	19	0	12
	Mérida	63.0	20	31	19	0	22
	Payo Obispo	61.6	25	28	24	0	4
	Progreso						
	Valladolid						14
							22

ESTADO GENERAL DEL TIEMPO

El centro de bajas presiones que ocupaba el NW. de Estados Unidos se ha dividido en dos, centrándose el principal en Springfield, EE. UU. Un anticiclón intenso comienza a invadir los Estados del Norte. La sequía ha sido general en todo el país, excepto en Cintalapa y Toluca, registrándose en esta última granizo.

Probabilidades para el Día y la Noche de Mañana

REGION 1	Descenso de temperatura Algunos nublados. Vientos algo fuertes del Noroeste.
REGION 2	Descenso de temperatura. Algunos nublados. Vientos moderados del Noroeste.
REGION 3	Ligeras variaciones de temperatura Algunos nublados. Lluvias aisladas. Vientos moderados del Norte.
REGION 4	Descenso de temperatura Algunos nublados. Pocas lluvias.
REGION 5	Ligeras variaciones de temperatura. Algunos nublados.
REGION 6	Ligeras variaciones de temperatura. Algunos nublados.
REGION 7	Ligeras variaciones de temperatura Algunos nublados. Pocas lluvias. Vientos moderados del Norte.
REGION 8	Ligeras variaciones de temperatura. Algunos nublados. Lluvias aisladas. Vientos algo fuertes del Norte.
REGION 9	Ligeras variaciones de temperatura. Algunos nublados. Lluvias aisladas. Vientos algo fuertes del Norte.
REGION 10	Ascenso de temperatura. Algunos nublados. Pocas lluvias. Vientos moderados del Este.

Los datos de Estados Unidos son proporcionados por el Weather Bureau de New Orleans.

Zincografía de la Dirección de Estudios Geográficos y Climatológicos

MIERCOLES 14 DE FEBRERO DE 1923

	ESTACIONES	Presión al nivel del mar	Temperatura Ambiente	Temperatura Máxima de ayer	Temperatura Mínima en (últ.) 24 horas	Lluvia en 24 horas	Altura del barómetro
		700 +	°	°	°	mm.	
REGION 1	Ensenada						
	Guaymas	61.8	18	23	18	0	3
	Hermosillo						
	La Paz	62.8	6	22	5	0	10
	Mexicali						
	Sta. Rosalía						
REGION 2	Culiacán	60.4	13	29	12	0	53
	El Fuerte						
	Mazatlán	60.8	16	21	16	0	78
	San Blas	60.8	16	25	16	0	7
	Islas Marías	60.6	16	24	12	0	
REGION 3	Acapulco	60.4	19	29	18	0	7
	Chilpancingo	60.5	19	28	18	0	
	Colima	60.3	17	33	17	0	494
	Manzanillo	60.2	21	28	20	0	
	Oaxaca	60.1	11	30	11	0	
	Pochutla						
	Salina Cruz	59.8	23	27	23	0	56
	Tapachula	59.6	21	34	18	0	168
REGION 4	Camargo						
	C. Lerdo	63.2	13	26	13	0	1140
	Chihuahua	62.8	9	20	8	0	1423
	Durango						1886
	Parral						
	Stgo. Papasquiaro						
	Temosachic						
	Villa González						
REGION 5	Aguascalientes	61.5	11	27	11	0	1879
	Guadalajara	60.6	11	27	11	0	1556
	Guanajuato	60.8	12	27	12	0	2037
	León	61.0	12	27	8	0	1809
	Querétaro	60.9	12	26	10	0	1842
	S. Luis Potosí	62.4	14	23	14	0	1877
	Zacatecas, (C. de la Bufa)	62.0	8	19	7	0	2612
REGION 6	Cuernavaca	60.8	16	27	15	0	1538
	Morelia	60.7	11	24	11	0	1933
	Pachuca						2436
	Puebla	61.0	6	24	6	0	2150
	Tacubaya	60.9	6	24	5	0	2308
	Toluca	61.0	6	...	4	0	2375
	Tulancingo	62.0	8	23	5	0	2181
REGION 7	C. Victoria	64.8	21	31	20	Inap.	317
	Lampazos						317
	Matamoros	65.6	21	30	20	0	8
	Mazatlova						
	Monterrey	64.8	19	30	17	8	528
	Saltillo	64.0	18	25	11	0	1609
REGION 8	Córdoba	62.6	15	28	14	Inap.	871
	Jalapa	63.0	12	24	11	0	1499
	Orizaba	62.5	13	24	12	0	1248
	Río Verde	62.3	17	33	16	0	1012
	Tampico	64.4	21	29	20	0	8
	Tuxpan						
	Veracruz	63.2	24	24	24	0	16
REGION 9	C. del Carmen	63.0	22	28	21	0	
	Comitán						
	Frontera	62.6	22	32	18	0	2
	Puerto México	63.0	24	19	24	0	14
	Rincón Antonio	60.0	22	33	20	0	208
	S. Cristóbal						2118
	Villahermosa						20
REGION 10	Campeche	64.3	21	...	20	0	25
	Maxcanú	64.5	20	31	20	0	12
	Mérida	65.2	21	31	20	0	22
	Payo Obispo	63.6	25	28	24	0	4
	Peto						
	Progreso	65.2	20	30	21	0	14
	Valladolid	66.0	22	29	21	0	22

ESTADO GENERAL DEL TIEMPO

Un centro anticiclónico de gran intensidad ocupa la parte Norte y Central de Estados Unidos, teniendo como presión máxima 791.0 mm. en Swift, EE. UU., extendiéndose hacia el SE. hasta la Península de Yucatán. Se registraron lluvias en los Estados de Nuevo León, Tamaulipas y en algunos puntos de la Sierra de Veracruz.

Probabilidades para el Día y la Noche de Mañana

REGION 1	Descenso de temperatura. Algunos nublados. Vientos algo fuertes del Noroeste.
REGION 2	Descenso de temperatura. Algunos nublados. Vientos moderados del Noroeste.
REGION 3	Ligeras variaciones de temperatura. Nublados. Algunas lluvias. Vientos moderados del Norte.
REGION 4	Descenso de temperatura. Nublados. Algunas lluvias.
REGION 5	Descenso de temperatura. Nublados. Lluvias.
REGION 6	Descenso de temperatura. Nublados. Lluvias.
REGION 7	Descenso de temperatura. Nublados. Lluvias. Vientos fuertes del Norte.
REGION 8	Descenso de temperatura. Nublados. Lluvias. Vientos violentos del Norte.
REGION 9	Descenso de temperatura. Nublados. Lluvias. Vientos violentos del Norte.
REGION 10	Descenso de temperatura. Algunos nublados. Lluvias aisladas. Vientos moderados del Noreste.

NOTA.—Hay probabilidades de Onda fría en el resto de la semana.

Los datos de Estados Unidos son proporcionados por el Weather Bureau de New Orleans.

Zincografía de la Dirección de Estudios Geográficos y Climatológicos

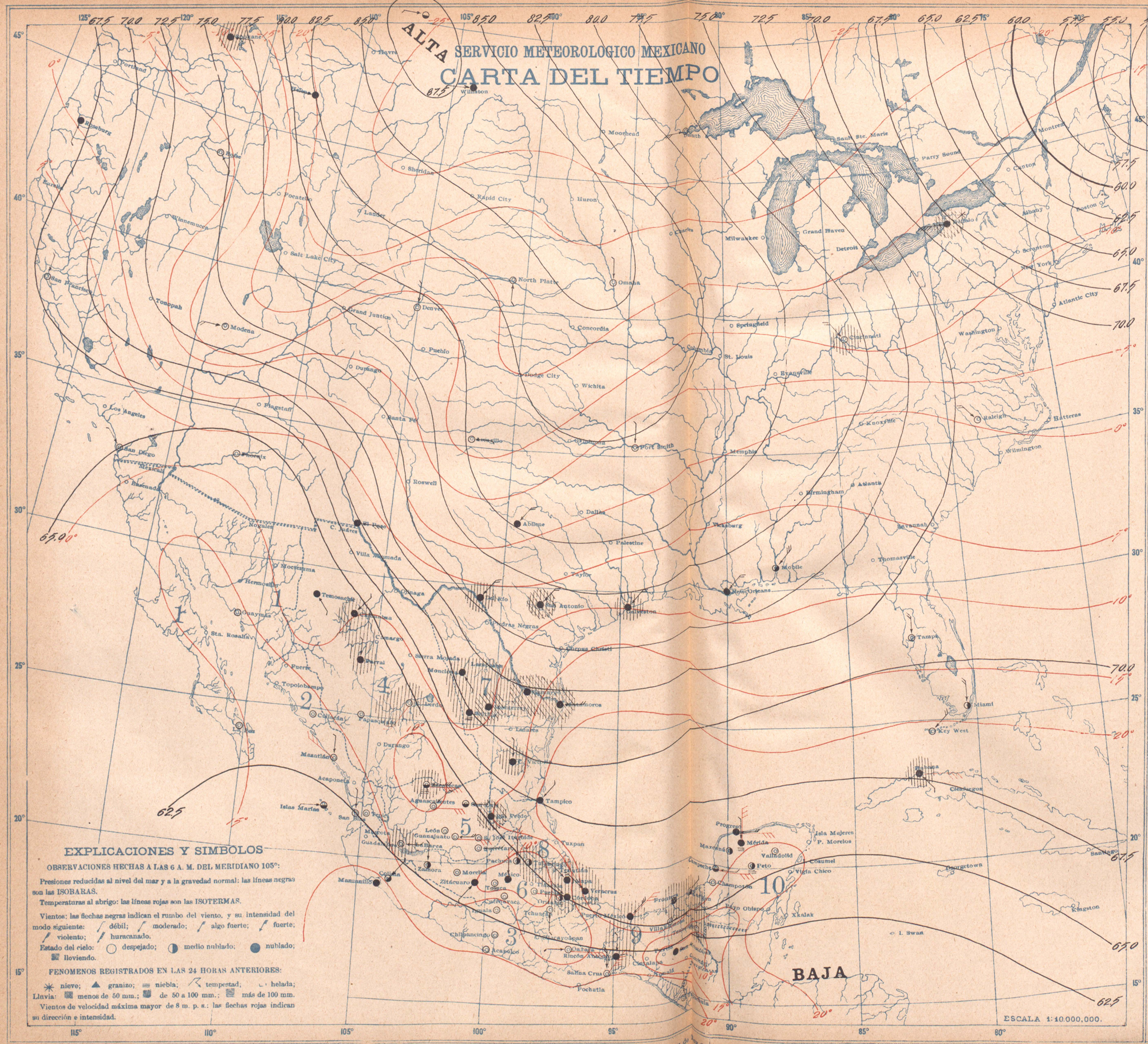

JUEVES 15 DE FEBRERO DE 1923

ESTACIONES		Presión al nivel del mar	Temperatura Ambiente	Temperatura Máxima de ayer	Temperatura Mínima en la última 24 h.	Lluvias en 24 horas	Altura del termómetro
		+ 700	°	°	°	m m.	
BAJA	Ensenada						
	Guaymas	63.0	16	25	15	0	3
	Hermosillo						
	La Paz	63.4	13	23	12	0	10
	Mexicali						
	Sta. Rosalía						
REGION 1	Culiacán	63.0	13	31	12	0	53
	El Fuerte						
	Mazatlán	62.8	16	21	15	0	78
	San Blas	62.6	17	26	16	0	7
	Islas Marías	62.4	14	24	14	0	
REGION 2	Acapulco	62.0	20	29	19	0	7
	Chilpancingo	62.3	19	29	19	0	
	Colima	62.0	16	32	15	0	495
	Manzanillo	61.8	21	29	21	0	
	Oaxaca	62.4	13	26	11	0	
	Pochutla						
	Salina Cruz	61.2	26	31	24	0	56
	Tapachula	60.4	25	34	18	0	168
REGION 4	Camargo, Chih						
	C. Lerdo	63.0	14	27	14	7	1140
	Chihuahua	64.4	10	20	9	3	1423
	Durango						1886
	Parral						
	Stgo. Papasquiaro						
	Temosachic						
	Villa González						
REGION 5	Aguascalientes	62.8	10	24	10	0	1879
	Guadalajara	62.6	13	28	12	0	1556
	Guanajuato	62.6	11	23	11	0	2037
	León	62.8	11	26	8	0	1809
	Querétaro	63.2	12	25	10	0	1842
	S. Luis Potosí	64.0	12	20	12	0.5	1877
	Zacatecas (C. de la Bufa)	63.0	5	17	5	0	2612
REGION 6	Cuernavaca	62.6	15	17	14	0	1558
	Morelia	62.6	12	22	12	0	1933
	Pachuca	63.5	7	12	7	0	2436
	Puebla	63.0	8	23	7	0	2150
	Tacubaya	62.6	9	22	9	0	2308
	Toluca	62.6	6	17	3	0	2675
	Tulancingo	65.0	8	16	7	1	2181
REGION 7	C. Victoria	67.7	14	29	13	3	317
	Lampazos						317
	Matamoros	70.8	19	29	19	26	8
	Monclova						
	Monterrey	72.4	10	19	10	11	528
	Saltillo	71.8	7	18	5	2	1609
REGION 8	Córdoba	65.4	13	24	13	2	871
	Jalapa	66.0	11	21	10	Inap.	1399
	Orizaba	65.0	11	21	10	6	1248
	Río Verde	65.2	15	25	15	3	1012
	Tampico	67.4	21	...	20	0	8
	Tuxpan						
	Veracruz	66.4	22	25	21	7	16
REGION 9	C. del Carmen	66.0	22	26	21	Inap.	
	Comitán						
	Frontera	65.2	24	29	21	7	2
	Puerto México	65.4	24	..	21	Inap.	14
	Rincón Antonio	62.5	20	25	19	55	208
	S. Cristóbal	62.5	9	24	9	0	2718
	Villahermosa	65.1	23	30	22	0	20
REGION 10	Campeche	66.5	22	30	21	0	25
	Maxcanú	66.8	19	31	19	0	12
	Mérida	67.0	21	30	20	0	22
	Payo Obispo						4
	Peto	65.6	18	31	17	0	
	Progreso	67.4	24	26	23	0	14
	Valladolid	65.4	18	29	18	0	22

ESTADO GENERAL DEL TIEMPO

Las altas presiones siguen dominando la mayor parte del Territorio de Estados Unidos y Vertiente del Golfo de la República. La pendiente barométrica es fuerte, comenzando a soplar vientos del Norte en Tampico. Las lluvias han sido intensas en los Estados del Norte e Istmo de Tehuantepec y de regular intensidad en la Mesa Central y Estado de Veracruz.

Probabilidades para el Día y la Noche de Mañana

REGION 1	Ligeras variaciones de temperatura. Algunos nublados. Vientos algo fuertes del Noroeste.
REGION 2	Ligeras variaciones de temperatura. Algunos nublados. Vientos algo fuertes del Noroeste.
REGION 3	Ligeras variaciones de temperatura. Algunos nublados. Vientos moderados del Norte.
REGION 4	Descenso de temperatura. Nublados. Lluvias. Nevadas.
REGION 5	Descenso de temperatura. Algunos nublados. Lluvias aisladas.
REGION 6	Descenso de temperatura. Algunos nublados. Pocas lluvias.
REGION 7	Descenso de temperatura. Nublados y lluvias. Vientos algo fuertes del Norte.
REGION 8	Descenso de temperatura. Nublados y lluvias. Vientos violentos del Norte.
REGION 9	Descenso de temperatura. Nublados y lluvias. Vientos violentos del Norte.
REGION 10	Descenso de temperatura. Algunos nublados. Lluvias aisladas. Vientos fuertes del Norte.

Los datos de Estados Unidos son proporcionados por el Weather Bureau de Nueva Orleans.

Fincografía de la Dirección de Estudios Geográficos y Climatológicos