National Oceanic and Atmospheric Administration

ERRATA NOTICE

One or more conditions of the original document may affect the quality of the image, such as:

Discolored pages
Faded or light ink
Binding intrudes into the text

This has been a co-operative project between the NOAA Central Library and the Climate Database Modernization Program, National Climate Data Center (NCDC). To view the original document, please contact the NOAA Central Library in Silver Spring, MD at (301) 713-2607 x124 or Library.Reference@noaa.gov

HOV Services
Imaging Contractor
12200 Kiln Court
Beltsville, MD 20704-1387
July 23, 2010

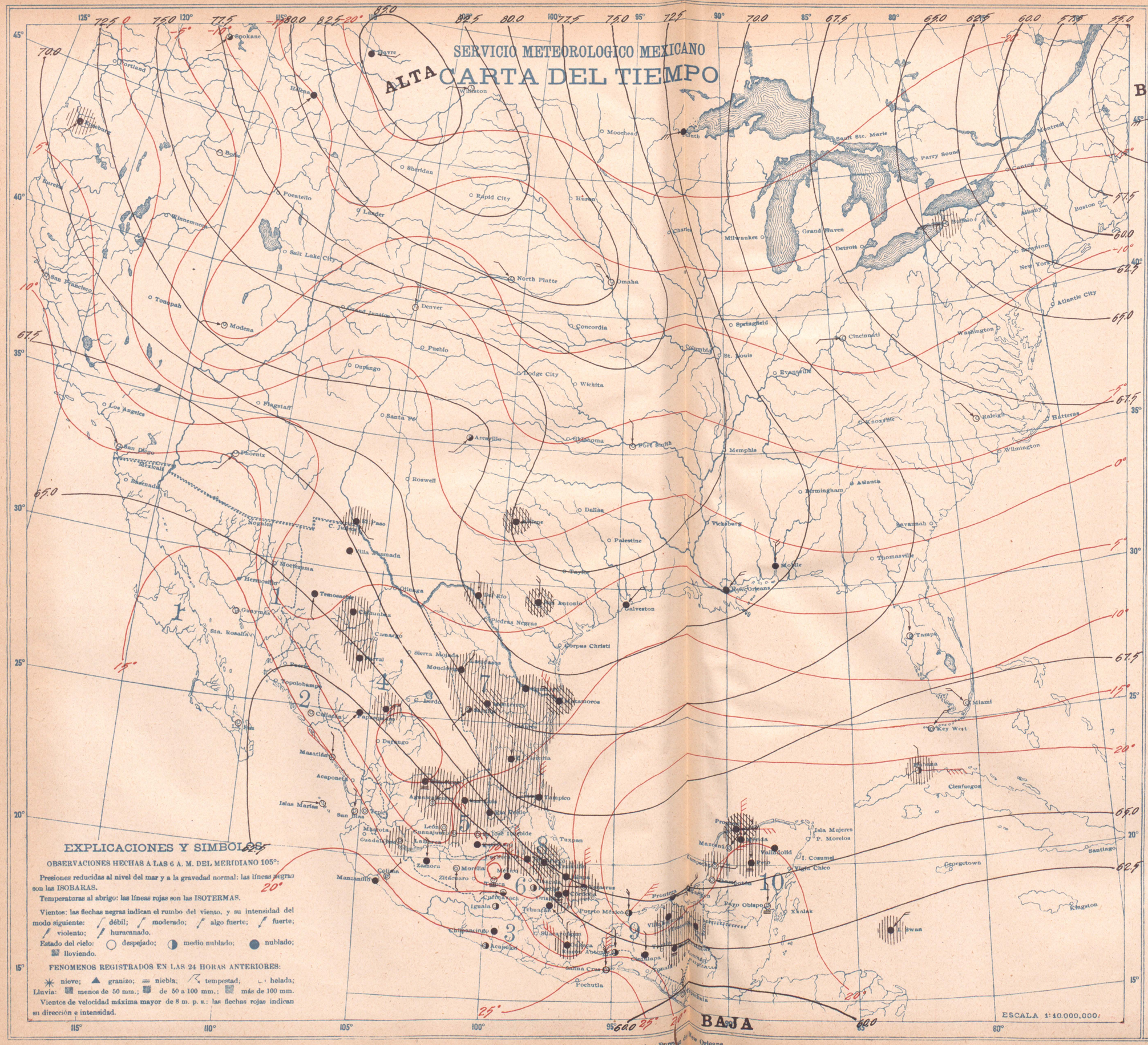

VIERNES 16 DE FEBRERO DE 1923

	ESTACIONES	Presión al nivel del mar	Temperatura Ambiente	Máxima de ayer	Mínima en (últimas 12 h.)	Lluvias en 24 horas	Altura del barómetro
		+ 700	°	°	°	m m	
REGION 1	Ensenada	62.8	17	24	17	0	3
	Guaymas						
	Hermosillo	63.6	14	24	13	0	10
	La Paz						
	Mexicali						
	Sta. Rosalía						
REGION 2	Culiacán	62.2	12	31	11	0	53
	El Fuerte						
	Mazatlán	61.8	15	19	15	0	78
	San Blas	61.6	16	29	16	0	7
	Islas Marías	61.8	16	24	13	0	
REGION 3	Acapulco	61.2	20	29	19	0	7
	Chilpancingo	61.1	21	29	19	0	
	Colima	61.6	17	24	16	0	495
	Manzanillo	61.0	21	28	21	0	
	Oaxaca	60.9	10	22	10	0	
	Pochutla						
	Salina Cruz	60.8	25	30	24	0	56
	Tapachula	59.4	19	32	17	0	168
REGION 4	Camargo, Chih						
	C. Lerdo						1140
	Chihuahua	65.5	7	18	6	Inap.	1423
	Durango						1886
	Parral						
	Stgo. Papasquiaro						
	Temosachic						
	Villa González						
REGION 5	Aguascalientes	62.0	8	22	8	0	1879
	Guadalajara	61.8	11	26	10	0.5	1556
	Guanajuato	62.1	11	21	10	Inap.	2037
	León	61.7	9	23	7	0	1809
	Querétaro	62.0	10	19	9	0	1842
	S. Luis Potosí	62.0	11	16	11	Inap.	1877
	Zacatecas (C. de la Bufa)	62.4	5	15	4	Inap.	2612
REGION 6	Cuernavaca	61.1	15	26	14	0	1538
	Morelia	61.2	10	21	10	0	1933
	Pachuca						2436
	Puebla	62.4	9	23	9	0	2156
	Tacubaya	61.0	9	22	9	0	2308
	Toluca	61.0	5	16	4	0	2675
	Tulancingo	62.0	10	16	8	Inap.	2181
REGION 7	C. Victoria	69.0	9	22	7	Inap.	317
	Lampazos						317
	Matamoros	70.6	6	23	6	36	8
	Monclova						
	Monterrey	70.5	7	11	6	1	528
	Saltillo	69.2	8	27	2	4	1609
REGION 8	Córdoba	63.5	15	19	14	8	871
	Jalapa	65.0	12	18	11	9	1399
	Orizaba	63.0	13	17	13	10	1848
	Río Verde	65.0	13	18	13	14	1012
	Tampico	67.8	14	24	14	4	8
	Tuxpan						
	Veracruz	65.2	19	23	19	15	16
REGION 9	C. del Carmen	64.8	22	22	21	0	
	Comitán						
	Frontera	64.4	24	29	21	0	2
	Puerto México	64.6	24	..	24	0	14
	Rincón Antonio	61.0	19	25	18	0	208
	S. Cristóbal	62.5	7	21	6	Inap.	2718
	Villahermosa	64 0	23	30	22	Inap.	20
REGION 10	Campeche	65.3	21	28	20	Inap.	25
	Maxcanú	65.6	20	30	19	0	12
	Mérida	66.0	20	27	19	Inap.	22
	Payo Obispo	64.0	17	29	17	0	4
	Peto	65.8	20	30	18	Inap.	
	Progreso	66.0	21	25	21	Inap.	14
	Valladolid	67.2	20	31	20	0	22

ESTADO GENERAL DEL TIEMPO

La persistencia de las Altas presiones en el territorio de Estados Unidos ha sido notable, continuando sin cambio la descripción de ellas. Las lluvias abundantes han continuado en los Estados de Chihuahua, Coahuila, Nuevo León y Tamaulipas, siendo de regular intensidad las caídas en la Mesa Central, Estado de Veracruz, Istmo de Tehuantepec y Norte de la Península de Yucatán.

Probabilidades para el Día y la Noche de Mañana

REGION 1	Ligeras variaciones de temperatura. Algunos nublados. Vientos moderados del Noroeste.
REGION 2	Ligeras variaciones de temperatura. Algunos nublados. Vientos moderados del Noroeste.
REGION 3	Ligeras variaciones de temperatura. Algunos nublados. Lluvias aisladas. Vientos débiles del Norte.
REGION 4	Ligeras variaciones de temperatura. Algunos nublados. Lluvias aisladas.
REGION 5	Ligeras variaciones de temperatura. Algunos nublados. Lluvias aisladas.
REGION 6	Ligeras variaciones de temperatura. Algunos nublados. Lluvias aisladas.
REGION 7	Ligeras variaciones de temperatura. Algunos nublados. Lluvias. Vientos moderados del Norte.
REGION 8	Ligeras variaciones de temperatura Nublados y lluvias. Vientos algo fuertes del Norte.
REGION 9	Ligeras variaciones de temperatura. Nublados y lluvias. Vientos fuertes del Noreste.
REGION 10	Ligeras variaciones de temperatura. Algunos nublados. Lluvias. Vientos algo fuertes del Noreste.

Los datos de Estados Unidos son proporcionados por el Weather Bureau de New Orleans.

Zincografía de la Dirección de Estudios Geográficos y Climatológicos

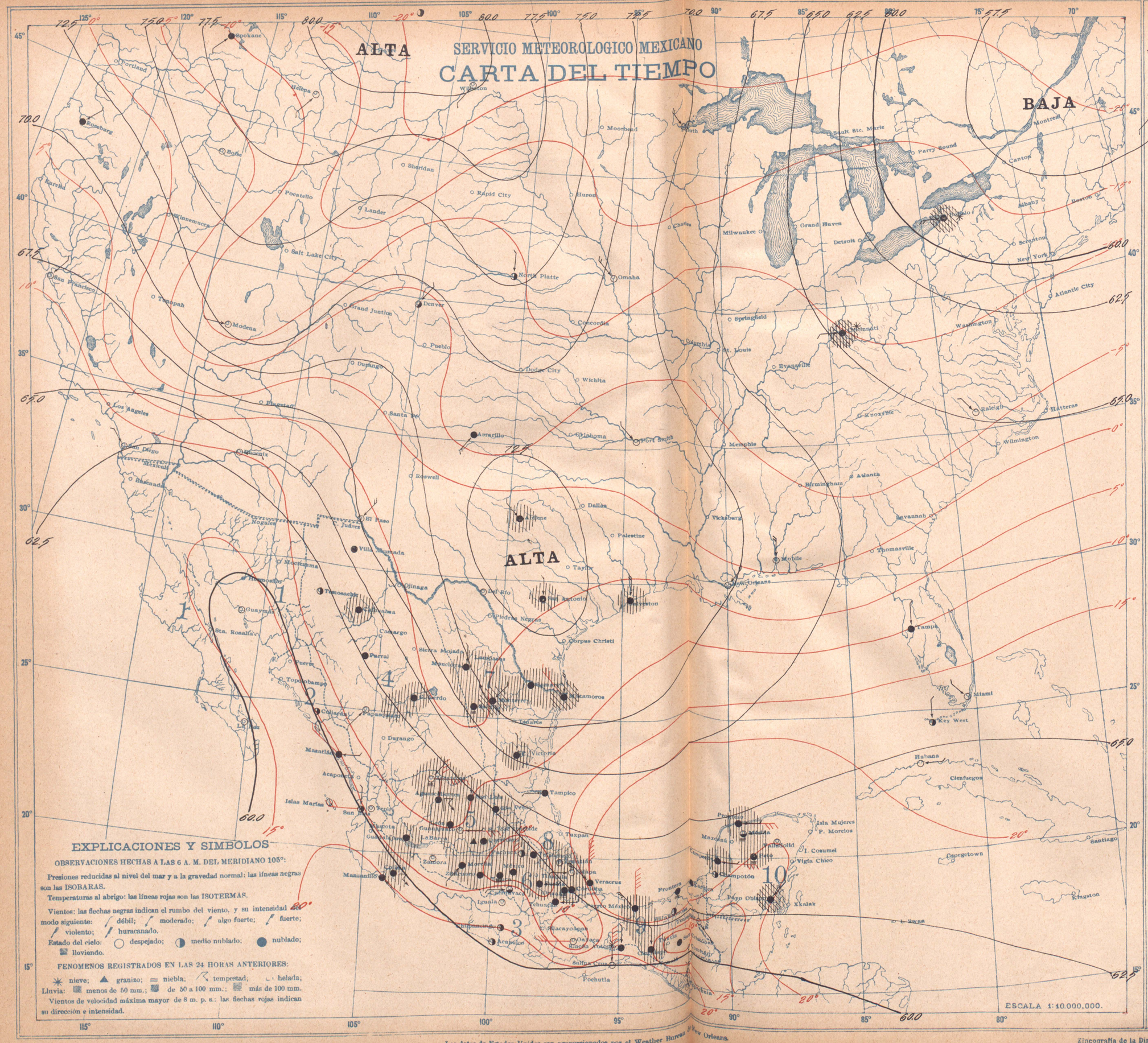

SABADO 17 DE FEBRERO DE 1923

	ESTACIONES	Presión al nivel del mar	Temperatura Ambiente	Máxima de ayer	Mínima en 24 horas	Lluvias en 24 horas	Altura del barómetro
		+ 700	°	°	°	m m	
	57.5						
REGION 1	Ensenada	59.0	19	27	18	0	3
	Guaymas						
	Hermosillo	61.6	12	25	11	0	10
	La Paz						
	Mexicali						
	Sta. Rosalía						
REGION 2	Culiacán	60.0	15	32	12	0	53
	El Fuerte						
	Mazatlán	60.6	15	20	15	0	78
	San Blas	60 0	14	27	14	0	7
	Islas Marías	59.8	12	26	10	0	
REGION 3	Acapulco	60.6	23	30	22	0	7
	Chilpancingo	60.5	20	28	19	0	
	Colima	59.4	17	34	16	4	495
	Manzanillo	59.2	20	29	20	0	
	Oaxaca	60.9	9	26	9	0	
	Pochutla						
	Salina Cruz	60.0	24	30	23	0	5[illegible]
	Tapachula	59.0	21	33	21	0	168
REGION 4	Camargo, Chih						
	C. Lerdo	63.0	9	16	9	0	1140
	Chihuahua	63.9	8	31	7	1	1423
	Durango						1886
	Parral						
	Stgo. Papasquiaro						
	Temosachic						
	Villa González						
REGION 5	Aguascalientes	61.8	9	23	9	1	1879
	Guadalajara	60.6	12	25	10	Inap.	1556
	Guanajuato	61.3	10	23	10	4	2037
	León	61.4	10	25	7	13	1809
	Querétaro	61.0	11	24	10	Inap.	1842
	S. Luis Potosí	62 3	10	19	9	1	1877
	Zacatecas (C. de la Bufa)	62.4	9	13	4	1	2612
REGION 6	Cuernavaca	60.6	16	25	16	0	1538
	Morelia	60.4	10	19	10	Inap.	1938
	Pachuca	60.8	5	18	5	Inap.	2436
	Puebla	61.0	8	22	8	Inap.	2150
	Tacubaya	60.5	9	20	8	Inap.	2308
	Toluca	60.4	6	16	3	3	2675
	Tulancingo	62.0	9	18	6	0	2181
REGION 7	C. Victoria	67.9	8	17	7	Inap.	317
	Lampazos						317
	Matamoros	70.0	8	11	8	21	8
	Monclova						
	Monterrey	70.6	6	8	5	3	528
	Saltillo	69.7	3	16	1	1	1608
REGION 8	Córdoba	63.1	16	22	15	1	871
	Jalapa	63.5	12	18	11	3	1399
	Orizaba	62.5	14	19	13	Inap.	1248
	Río Verde	62.3	11	20	11	Inap.	1012
	Tampico	67.4	13	19	13	0	8
	Tuxpan						
	Veracruz	64.0	20	23	20	0	16
REGION 9	C. del Carmen	63.0	20	25	19	0	
	Comitán						
	Frontera	62.6	22	29	18	0	2
	Puerto México	63.6	21	..	20	Inap.	14
	Rincón Antonio	61.0	19	...	17	0	208
	S. Cristóbal	61.0	9	20	8	0	2418
	Villahermosa	62 5	21	30	20	0	20
REGION 10	Campeche	63.1	21	26	21	Inap.	25
	Maxcanú						12
	Mérida	63.6	20	27	20	Inap.	22
	Payo Obispo	62.8	20	25	17	1	4
	Peto	63.2	19	27	19	Inap.	
	Progreso	64.0	21	25	21	Inap.	14
	Valladolid	64.2	20	28	18	0	22

ESTADO GENERAL DEL TIEMPO

El anticiclón que ha estado invadiendo el territorio de Estados Unidos, comienza a disolverse lentamente; en el Sur de nuestro país y en la costa del Pacífico descienden las presiones. Las lluvias han abarcado la Mesa del Norte, Vertiente del Golfo, Península de Yucatán y Mesa Central hasta Colima, registrándose algunas tempestades y granizo.

Probabilidades para el Día y la Noche de Mañana

REGION 1	Ascenso de temperatura. Nublados. Algunas lluvias. Vientos moderados del Noroeste.
REGION 2	Ligeras variaciones de temperatura. Nublados. Lluvias. Vientos moderados del Noroeste.
REGION 3	Ligeras variaciones de temperatura Nublados. Lluvias. Vientos débiles del Norte.
REGION 4	Ascenso de temperatura. Nublados. Algunas lluvias.
REGION 5	Ligeras variaciones de temperatura. Nublados y algunas lluvias. Tempestades. Granizadas.
REGION 6	Ligeras variaciones de temperatu. Nublados y lluvias. Granizadas. Tempestades.
REGION 7	Ascenso de temperatura. Nublados. Lluvias aisladas. Vientos moderados del Norte.
REGION 8	Ascenso de temperatura. Nublados. Lluvias. Vientos algo fuertes del Norte.
REGION 9	Ligeras variaciones de temperatura. Nublados. Lluvias. Vientos algo fuertes del Noreste.
REGION 10	Ligeras variaciones de temperatura. Nublados. Lluvias. Vientos moderados del Este.

Los datos de Estados Unidos son proporcionados por el Weather Bureau de New Orleans.

Zincografía de la Dirección de Estudios Geográficos y Climatológicos

DOMINGO 18 DE FEBRERO DE 1923

	Estaciones	Presión al nivel del mar	Temperatura: Ambiente	Temperatura: Máxima de ayer	Temperatura: Mínima en 24 horas	Lluvias en 24 horas	Altura del barómetro
	BAJA	700 +	°	°	°	mm.	
REGION 1	Ensenada						
	Guaymas	61.0	17	27	16	0	3
	Hermosillo						
	La Paz	62.0	11	27	9	0	10
	Mexicali						
	Sta. Rosalía						
REGION 2	Culiacán	60.6	14	31	12	0	53
	El Fuerte						
	Mazatlán	61.2	17	19	17	0	78
	San Blas	61.2	17	27	16	0	7
	Islas Marías	61.2	12	24	11	0	
REGION 3	Acapulco	61.8	24	30	23	0	7
	Chilpancingo	62.2	15	28	14	15	
	Colima	61.4	17	...	17	0	494
	Manzanillo	61.4	22	29	21	0	
	Oaxaca	62.1	11	25	11	0	
	Puchutla						
	Salina Cruz	61.4	23	28	22	0	56
	Tapachula	59.8	21	33	17	0	168
REGION 4	Camargo, Chih.						
	C. Lerdo	64.8	9	17	9	0	1140
	Chihuahua	65.1	8	14	6	0	1423
	Durango						1886
	Parral						
	Stgo. Papasquiaro						
	Huosachic						
	Villa González						
REGION 5	Aguascalientes	62.4	9	23	9	Inap.	1879
	Guadalajara	61.6	12	25	11	0	1556
	Guanajuato	61.4	9	20	8	0.5	2037
	León	61.8	10	22	8	2	1809
	Querétaro	62.4	9	...	8	20	1842
	S. Luis Potosí	61.7	9	19	8	0.5	1877
	Zacatecas, (C. de la Bufa).	62.8	4	13	3	0	2612
REGION 6	Cuernavaca	61.9	15	23	14	1	1538
	Morelia	62.2	10	18	9	10	1933
	Pachuca	62.7	6	15	5	1	2436
	Puebla	61.5	9	20	8	5	2150
	Tacubaya	60.3	7	20	7	12	2308
	Toluca	62.3	7	13	5	5	2375
	Tulancingo	63.4	8	16	7	2	2181
REGION 7	C. Victoria	67.6	7	17	7	5	317
	Lampazos						317
	Matamoros	72.6	9	9	8	0.5	8
	Mazclova						
	Monterrey	72.4	6	8	5	1.5	528
	Saltillo	69.9	2	7	0	2	1609
REGION 8	Córdoba	65.8	15	20	14	5	871
	Jalapa	65.0	12	19	12	24	1499
	Orizaba	62.9	14	18	12	18	1248
	Río Verde	65.0	10	16	9	1	1012
	Tampico	69.5	12	18	11	5	8
	Tuxpan						
	Veracruz	65.6	19	21	19	Inap.	16
REGION 9	C. del Carmen	64.6	21	25	19	0	
	Comitán						
	Frontera	63.5	23	27	18	41	2
	Puerto México	63.8	24	...	20	Inap.	14
	Rincón Antonio	62.0	19	19	17	0	208
	S. Cristóbal	60.8	10	22	7	0	2118
	Villahermosa	63.4	19	29	18	5	20
REGION 10	Campeche	64.6	20	26	19	Inap.	25
	Maxcanú	65.6	19	28	19	45	12
	Mérida	65.6	20	26	19	Inap.	22
	Payo Obispo	63.4	20	24	19	6	4
	Peto	65.2	18	26	17	10	
	Progreso	65.2	21	24	21	50	14
	Valladolid	68.8	20	26	18	10	22

ESTADO GENERAL DEL TIEMPO

Las presiones ascendieron en todo el país, que se encuentra bajo la influencia del anticiclón con centro en Oklahoma, EE. UU. Las lluvias han sido abundantes y con carácter de temporal, abarcando la región NE. del país, Mesa Central, Cuenca del Golfo y Península de Yucatán.

Probabilidades para el Día y la Noche de Mañana

REGION 1	Ligeras variaciones de temperatura. Dominará buen tiempo. Vientos moderados del Noroeste.
REGION 2	Ligeras variaciones de temperatura. Algunos nublados. Vientos moderados del Noroeste.
REGION 3	Descenso de temperatura Algunos nublados. Lluvias aisladas. Vientos débiles del Norte.
REGION 4	Ligeras variaciones de temperatura. Algunos nublados.
REGION 5	Ligeras variaciones de temperatura. Algunos nublados. Lluvias aisladas.
REGION 6	Ligeras variaciones de temperatura. Nublados Lluvias.
REGION 7	Ligeras variaciones de temperatura. Algunos nublados. Lluvias aisladas. Vientos moderados del Norte.
REGION 8	Descenso de temperatura Nublados y lluvias. Vientos algo fuertes del Norte.
REGION 9	Descenso de temperatura. Nublados y lluvias. Vientos fuertes del Norte.
REGION 10	Ligeras variaciones de temperatura. Nublados Algunas lluvias. Vientos algo fuertes del Norte.

Los datos de Estados Unidos son proporcionados por el Weather Bureau de Nueva Orleans.

Tincografía de la Dirección de Estudios Geográficos y Climatológicos

LUNES 19 DE FEBRERO DE 1923

	ESTACIONES	Presión al nivel del mar	Temperatura: Ambiente	Temperatura: Máxima de ayer	Temperatura: Mínima en la última n. b.	Lluvias en 24 horas	Altura del barómetro
		+ 700	°	°	°	m m	
REGION 1	Ensenada						
	Guaymas	62.2	16	27	15	0	3
	Hermosillo						
	La Paz	63.2	11	21	10	0	10
	Mexicali						
	Sta. Rosalía						
REGION 2	Culiacán	62.4	12	32	12	0	58
	El Fuerte						
	Mazatlán	62.4	17	22	17	Inap.	78
	San Blas	62.4	15	27	15	0	7
	Islas Marías	62.2	12	...	10	0	
REGION 3	Acapulco	62.2	23	29	22	0	7
	Chilpancingo	62.4	14	26	14	8	
	Colima	6 .0	15	33	13	Inap.	495
	Manzanillo	62.0	20	30	20	0	
	Oaxaca	62.2	11	25	11	0	
	Pochutla						
	Salina Cruz	62.0	23	29	22	0	56
	Tapachula	60.4	19	32	17	6	168
REGION 4	Camargo, Chih						
	C. Lerdo	65.4	7	16	7	0	1140
	Chihuahua	66.0	5	14	3	0	1423
	Durango						1836
	Parral				2	0	
	Stgo. Papasquiaro				6	0	
	Temosachic				-2	Inap.	
	Villa González				-2	0	
REGION 5	Agnascalientes	62.8	5	20	5	Inap.	1878
	Guadalajara	62.2	9	25	8	0	1536
	Guanajuato	62.5	7	17	7	5	2037
	León	62.0	7	19	3	11	1809
	Querétaro	62.6	9	15	7	Inap.	1842
	S. Luis Potosí	63.1	6	13	6	4	1877
	Zacatecas (C. de la Bufa)	62.8	1	10	0	1	2612
REGION 6	Cuernavaca	62.4	15	22	12	2	1558
	Morelia	62.1	8	16	8	3	1933
	Pachuca	63.0	4	10	4	5	2436
	Puebla	62.8	5	19	5	1	2150
	Tacubaya	62.6	6	16	5	8	2308
	Toluca	62.3	5	...	2	8	2675
	Tulancingo	65.1	6	...	5	8	2181
REGION 7	C. Victoria	71.2	7	9	6	14	317
	Lampazos						317
	Matamoros	71.6	9	12	8	4	8
	Monclova						
	Monterrey	71.0	6	7	5	16	528
	Saltillo	70.9	4	13	0	15	1609
REGION 8	Córdoba	65.2	13	18	13	16	871
	Jalapa	67.1	10	15	9	Inap.	1399
	Orizaba	65.0	12	15	10	8	1248
	Río Verde						1012
	Tampico	70.0	11	14	9	20	8
	Tuxpan						
	Veracruz	67.8	19	21	19	1	16
REGION 9	C. del Carmen	66.4	20	21	18	16	
	Comitán						
	Frontera	66.6	21	25	19	86	2
	Puerto México	67.2	20	..	20	32	14
	Rincón Antonio	62.5	17	...	15	0	208
	S. Cristóbal						2418
	Villahermosa						20
REGION 10	Campeche	66.8	19	24	18	1	25
	Maxcanú						12
	Mérida	67.4	20	23	19	Inap.	22
	Payo Obispo	64.8	21	24	18	19	4
	Peto	6 .0	19	24	17	10	
	Progreso	67.4	21	22	20	0	14
	Valladolid	68.2	20	22	19	10	22

ESTADO GENERAL DEL TIEMPO

Las presiones siguen bajando en territorio de Estados Unidos, debilitándose la pendiente barométrica. Las lluvias de temporal que han azotado la mayor parte del país, han comenzado a disminuir, iniciándose el buen tiempo en la Mesa del Norte, donde se registraron heladas.

Probabilidades para el Día y la Noche de Mañana

REGION 1	Ligeras variaciones de temperatura. Algunos nublados. Vientos moderados del Noroeste.
REGION 2	Ligeras variaciones de temperatura. Algunos nublados. Vientos moderados del Noroeste.
REGION 3	Ligeras variaciones de temperatura. Algunos nublados. Pocas lluvias. Vientos débiles del Norte.
REGION 4	Ascenso de temperatura. Algunos nublados. Heladas.
REGION 5	Ascenso de temperatura. Algunos nublados. Pocas lluvias. Heladas.
REGION 6	Ascenso de temperatura. Algunos nublados. Pocas lluvias.
REGION 7	Ascenso de temperatura. Algunos nublados. Lluvias aisladas. Vientos débiles del Norte.
REGION 8	Ascenso de temperatura. Nublados y lluvias. Vientos moderados del Noreste.
REGION 9	Ascenso de temperatura. Nublados y lluvias. Vientos algo fuertes del Noreste.
REGION 10	Ligeras variaciones de temperatura. Nublados y lluvias. Vientos algo fuertes del Noreste.

Los datos de Estados Unidos son proporcionados por el Weather Bureau de New Orleans.

Zincografía de la Dirección de Estudios Geográficos y Climatológicos

MARTES 20 DE FEBRERO DE 1923

	ESTACIONES	Presión al nivel del mar	Temperatura Ambiente	Máxima de ayer	Mínima en últimas 12 h.	Lluvias en 24 horas	Altura del barómetro
		+ 700	°	°	°	m m.	
REGION 1	Ensenada						
	Guaymas	61.0	17	28	17	0	3
	Hermosillo						
	La Paz						10
	Mexicali						
	Sta. Rosalía						
REGION 2	Culiacán	61.6	14	33	13	0	53
	El Fuerte						
	Mazatlán	61.6	18	22	18	0	78
	San Blas						7
	Islas Marías	61.8	18	25	17	0	
REGION 3	Acapulco	61.8	24	30	22	0	7
	Chilpancingo	62.0	18	26	18	0	
	Colima	61.2	15	33	14	Inap.	495
	Manzanillo	61.2	20	30	20	0	
	Oaxaca	62.0	8	22	8	0	
	Pochutla						
	Salina Cruz	61.6	23	28	22	0	56
	Tapachula	59.6	20	32	18	0	168
REGION 4	Camargo, Chih						
	C. Lerdo	63.0	6	21	6	0	1140
	Chihuahua	62.6	5	18	4	0	1422
	Durango						1886
	Parral				5	0	
	Stgo. Papasquiaro				4	0	
	Temosachic				4	0	
	Villa González				1	0	
REGION 5	Aguascalientes	62.1	4	19	3	2	1879
	Guadalajara	61.8	8	23	7	0	1556
	Guanajuato	62.1	8	20	8	0	2037
	León						1809
	Querétaro	62.4	8	22	6	2	1842
	S. Luis Potosí	63.0	5	12	5	0	1877
	Zacatecas (C. de la Bufa)	62.4	5	9	4	1	2612
REGION 6	Cuernavaca	62.1	12	22	11	Inap.	1558
	Morelia	61.8	7	17	6	2	1933
	Pachuca	62.5	6	11	6	1	2436
	Puebla	63.0	8	12	8	7	2150
	Tacubaya	62.0	4	11	4	5	2308
	Toluca	62.0	5	10	2	4	2675
	Tulancingo	62.6	6	11	5	1	2181
REGION 7	C. Victoria	66.0	11	18	8	Inap.	317
	Lampazos						317
	Matamoros	66.8	15	19	15	0	8
	Monclova						
	Monterrey	65.9	9	15	6	0	528
	Saltillo	65.0	8	20	6	0	1609
REGION 8	Córdoba	65.0	13	16	12	6	874
	Jalapa	65.0	11	13	10	10	1399
	Orizaba	64.9	12	14	11	7	1248
	Río Verde	64.6	11	15	11	Inap.	1012
	Tampico	66.4	15	15	13	1	8
	Tuxpan						
	Veracruz	66.2	20	20	18	Inap.	16
REGION 9	C. del Carmen	66.0	19	23	17	1	
	Comitán						
	Frontera	65.6	21	22	20	63	2
	Puerto México	65.6	19	..	19	26	14
	Rincón Antonio	62.0	18	...	15	0	208
	S. Cristóbal						2,18
	Villahermosa	65.4	18	23	17	92	20
REGION 10	Campeche	65.7	19	23	18	1	25
	Maxcanú						12
	Mérida	66.6	18	22	18	1	22
	Payo Obispo	64.6	19	25	18	18	4
	Peto					v	
	Progreso						14
	Valladolid						22

ESTADO GENERAL DEL TIEMPO

El descenso de presiones ha continuado en el territorio de Estados Unidos, situándose un centro de bajas presiones de poca intensidad en Phoenix, EE. UU. La disminución de las lluvias ha seguido acentuándose en todo el país, especialmente en la región NW. Se registraron heladas en Morelia y Toluca.

Probabilidades para el Día y la Noche de Mañana

REGION 1	Ascenso de temperatura. Algunos nublados. Vientos moderados del Noroeste.
REGION 2	Ascenso de temperatura. Algunos nublados. Vientos moderados del Noroeste.
REGION 3	Ligeras variaciones de temperatura. Algunos nublados. Pocas lluvias. Vientos débiles del Norte.
REGION 4	Ascenso de temperatura. Dominará buen tiempo.
REGION 5	Ascenso de temperatura Nublados. Algunas lluvias.
REGION 6	Ascenso de temperatura. Nublados. Algunas lluvias.
REGION 7	Ascenso de temperatura. Nublados Algunas lluvias. Vientos débiles del Sureste.
REGION 8	Ascenso de temperatura. Nublados Lluvias. Vientos débiles del Sureste.
REGION 9	Ascenso de temperatura. Nublados. Lluvias. Vientos moderados del Este.
REGION 10	Ascenso de temperatura. Nublados. Lluvias aisladas. Vientos moderados del Este.

Los datos de Estados Unidos son proporcionados por el Weather Bureau de New Orleans.

Zincografía de la Dirección de Estudios Geográficos y Climatológicos

MIERCOLES 21 DE FEBRERO DE 1923

	ESTACIONES	Presión al nivel del mar	Temperatura: Ambiente	Temperatura: Máxima del aire	Temperatura: Mínima en últimas 12 h.	Lluvias en 24 horas	Altura del barómetro
		+ 700	°	°	°	m.m.	
REGION 1	Ensenada						
	Guaymas	60.8	17	24	16	0	3
	Hermosillo						
	La Paz	61.4	14	32	12	0	10
	Mexicali						
	Sta. Rosalía						
REGION 2	Culiacán	62.0	9	30	9	0	53
	El Fuerte						
	Mazatlán	62.2	18	21	18	0	78
	San Blas	61.8	14	28	14	0	7
	Islas Marías	61.8	19	...	19	0	
REGION 3	Acapulco	60.8	21	29	20	0	7
	Chilpancingo	61.0	14	26	13	0	
	Colima	61.7	16	32	16	0	495
	Manzanillo	62.6	20	30	20	0	
	Oaxaca	61.3	10	26	10	Inap.	
	Pochutla						
	Salina Cruz	60.8	23	29	21	0	56
	Tapachula	59.8	21	34	19	0	168
REGION 4	Camargo, Chih						
	C. Lerdo	61.0	10	24	10	0	1140
	Chihuahua	60.2	9	20	7	0	1422
	Durango						1886
	Parral				5	0	
	Stgo. Papasquiaro				3	0	
	Temosachic				1	0	
	Villa González				8	0	
REGION 5	Aguascalientes	61.8	6	21	5	0	1875
	Guadalajara	61.7	10	23	8	0	1556
	Guanajuato	61.7	9	22	9	0	2037
	León	62.0	9	...	4	0	1809
	Querétaro	61.6	10	22	8	Inap.	1842
	S. Luis Potosí	62.1	8	15	7	Inap.	1877
	Zacatecas (C. de la Bufa)	61.2	6	14	6	0	2612
REGION 6	Cuernavaca	61.4	15	21	14	0	1538
	Morelia	61.5	8	17	8	Inap.	1933
	Pachuca	62.0	6	15	6	0	2436
	Puebla	62.5	8	19	7	0	2150
	Tacubaya	61.6	5	17	4	0	2308
	Toluca	61.6	5	13	2	4	2675
	Tulancingo	62.8	7	17	6	0	2181
REGION 7	C. Victoria	64.8	17	24	14	0	317
	Linares						317
	Matamoros	66.0	18	24	18	Inap.	8
	Monclova						
	Monterrey	64.0	13	21	9	Inap.	528
	Saltillo	63.6	8	20	6	0	1609
REGION 8	Córdoba	63.0	13	20	13	Inap.	871
	Jalapa	64.5	11	14	11	3	1399
	Orizaba	62.6	12	16	11	5	1248
	Río Verde	62.7	14	22	13	0	1012
	Tampico	65.0	17	24	16	0	8
	Tuxpan						
	Veracruz	64.6	20	20	19	1	16
REGION 9	C. del Carmen	64.8	20	22	18	Inap.	
	Comitán						
	Frontera	64.6	22	24	18	Inap.	2
	Puerto México	64.8	20	22	20	Inap.	14
	Rincón Antonio	61.2	19	...	15	20	208
	S. Cristóbal						2118
	Villahermosa						20
REGION 10	Campeche	65.1	20	24	20	Inap.	25
	Maxcanú	66.0	18	23	18	4	12
	Mérida	66.2	19	22	18	8	22
	Payo Obispo	64.8	19	...	19	4	4
	Peto	65.3	19	24	19	3	
	Progreso	66.6	21	21	19	3	14
	Valladolid	67.0	20	24	19	3	22

ESTADO GENERAL DEL TIEMPO

Las presiones han comenzado a aumentar nuevamente en Estados Unidos y región Norte del Golfo de México, descendiendo ligeramente en la Vertiente del Pacífico; las lluvias disminuyeron en extensión y cantidad, registrándose en la Península de Yucatán, Istmo de Tehuantepec y Mesa Central, donde fueron aisladas. Hubo heladas en León, Gto. y Morelia, Mich.

Probabilidades para el Día y la Noche de Mañana

REGION 1	Ascenso de temperatura. Algunos nublados. Vientos moderados del Noroeste.
REGION 2	Ascenso de temperatura. Algunos nublados. Vientos moderados del Noroeste.
REGION 3	Ligeras variaciones de temperatura. Algunos nublados. Vientos débiles del Norte.
REGION 4	Ligeras variaciones de temperatura. Algunos nublados.
REGION 5	Ligeras variaciones de temperatura. Algunos nublados. Lluvias aisladas.
REGION 6	Ligeras variaciones de temperatura. Algunos nublados. Lluvias aisladas.
REGION 7	Ligeras variaciones de temperatura. Nublados. Algunas lluvias. Vientos débiles del Noreste.
REGION 8	Ligeras variaciones de temperatura. Nublados. Algunas lluvias. Vientos moderados del Noreste.
REGION 9	Ligeras variaciones de temperatura. Nublados. Lluvias. Vientos moderados del Noreste.
REGION 10	Ligeras variaciones de temperatura. Nublados. Lluvias. Vientos moderados del Noreste.

Los datos de Estados Unidos son proporcionados por el Weather Bureau de New Orleans.

Zincografía de la Dirección de Estudios Geográficos y Climatológicos

Los datos de Estados Unidos son proporcionados por el Weather Bureau de New Orleans.

JUEVES 22 DE FEBRERO DE 1923

	ESTACIONES	Presión al nivel del mar	Temperatura: Ambiente	Temperatura: Máxima de ayer	Temperatura: Mínima en últimas 12 h.	Lluvias en 24 horas	Altura del barómetro
		+ 700	°	°	°	m m.	
REGION 1	Ensenada						
	Guaymas	62.8	14	26	13	0	3
	Hermosillo						
	La Paz	62.2	16	30	15	0	10
	Mexicali						
	Sta. Rosalía						
REGION 2	Culiacán	62.2	12	31	10	0	53
	El Fuerte						
	Mazatlán	62.2	19	22	17	0	78
	San Blas	62.0	12	26	12	0	7
	Islas Marías	62.0	12	25	12	0	
REGION 3	Acapulco	61.2	21	27	21	0	7
	Chilpancingo	61.3	18	24	18	0	
	Colima	61.0	13	33	12	0	495
	Manzanillo	60.6	20	30	20	0	
	Oaxaca	60.8	12	23	11	0	
	Pochutla						
	Salina Cruz	59.6	25	28	23	0	56
	Tapachula	59.8	20	33	18	0	168
REGION 4	Camargo, Chih						
	C. Lerdo	61.2	10	26	10	0	1140
	Chihuahua	61.8	10	19	8	Inap.	1423
	Durango						1886
	Parral				4	0	
	Stgo. Papasquiaro				9	0	
	Temosachic				2	0	
	Villa González				10	Inap.	
REGION 5	Aguascalientes	61.8	8	22	7	0	1879
	Guadalajara	61.5	7	25	8	0	1556
	Guanajuato	62.0	9	20	8	0	2037
	León	61.8	8	22	7	0	1809
	Querétaro	62 0	10	19	9	0	1842
	S. Luis Potosí	62.4	8	16	7	1	1877
	Zacatecas (C. de la Bufa)	61.6	7	14	6	0	2612
REGION 6	Cuernavaca	61.2	15	22	14	0	1538
	Morelia	61.0	7	18	6	0	1933
	Pachuca	62.0	8	15	8	3	2436
	Puebla	62.0	8	16	7	0	2150
	Tacubaya	61.5	6	19	5	Inap.	2308
	Toluca	61.2	5	13	4	0	2675
	Tulancingo	62.6	8	19	6	15	2181
REGION 7	C. Victoria	64.2	17	25	15	0	317
	Lampazos						317
	Matamoros	65.6	18	23	17	9	8
	Monclova						
	Monterrey	64.1	16	20	13	15	528
	Saltillo	63 8	8	...	7	2	1609
REGION 8	Córdoba	63.0	15	21	13	Inap.	871
	Jalapa	63.4	13	17	12	8	1399
	Orizaba	62.6	13	18	12	Inap.	1248
	Río Verde	62.6	14	20	13	0	1012
	Tampico	64.6	19	23	19	0	8
	Tuxpan						
	Veracruz	63.8	20	22	20	Inap.	16
REGION 9	C. del Carmen	64.0	21	26	20	0	
	Comitán						
	Frontera	63.4	22	26	22	0	2
	Puerto México	63.8	22	23	21	0	14
	Rincón Antonio	60.6	20	21	18	0	208
	S. Cristóbal						2118
	Villahermosa	63.0	21	24	20	0	20
REGION 10	Campeche	64.8	21	26	21	0	25
	Maxcanú	65.2	21	28	20	0	12
	Mérida	65.8	20	27	20	1	22
	Payo Obispo	64.0	21	...	20	Inap.	4
	Peto	64.8	20	...	18	Inap.	
	Progreso	66.2	20	22	20	1	14
	Valladolid	66.8	20	25	20	4	22

ESTADO GENERAL DEL TIEMPO

Las presiones se encuentran altas en todo el territorio de Estados Unidos; existe una baja relativa con centro en Chihuahua, su área se extiende a la Vertiente del Pacífico. Se registraron algunas precipitaciones en las Mesas Central y del Norte, en la Península de Yucatán y en los Estados de Nuevo León, Tamaulipas y Veracruz.

Probabilidades para el Día y la Noche de Mañana

REGION 1	Ligeras variaciones de temperatura. Dominará buen tiempo. Vientos algo fuertes del Noroeste.
REGION 2	Ligeras variaciones de temperatura. Algunos nublados. Pocas lluvias. Vientos algo fuertes del Noroeste.
REGION 3	Ligeras variaciones de temperatura. Algunos nublados. Vientos débiles del Norte.
REGION 4	Descenso de temperatura. Nublados. Algunas lluvias.
REGION 5	Descenso de temperatura. Algunos nublados. Pocas lluvias.
REGION 6	Ligeras variaciones de temperatura. Algunos nublados. Pocas lluvias.
REGION 7	Descenso de temperatura. Nublados. Algunas lluvias. Vientos moderados del Noreste.
REGION 8	Ligeras variaciones de temperatura. Nublados. Algunas lluvias. Vientos moderados del Noreste.
REGION 9	Ligeras variaciones de temperatura. Nublados. Algunas lluvias. Vientos moderados del Noreste.
REGION 10	Ligeras variaciones de temperatura. Nublados. Lluvias. Vientos moderados del Este.

Zincografía de la Dirección de Estudios Geográficos y Climatológicos

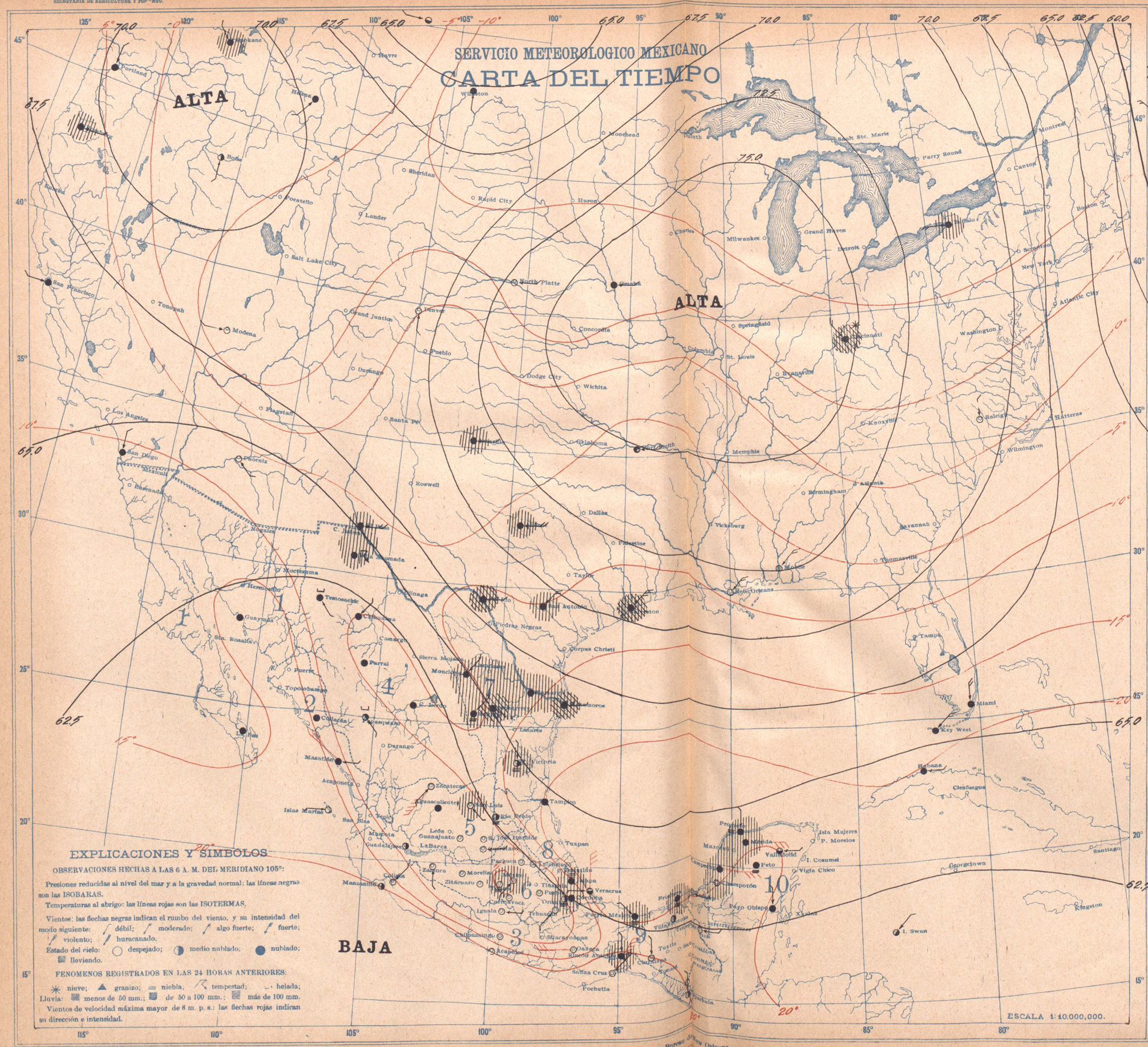

VIERNES 23 DE FEBRERO DE 1923

BAJA

	Estaciones	Presión al nivel del mar	Temperatura Ambiente	Temperatura Máxima de ayer	Temperatura Mínima en 24 horas	Lluvia en 24 horas	Altura del barómetro
		700 +	°	°	°	mm.	
REGION 1	Ensenada						
	Guaymas	62.0	16	25	15	0	3
	Hermosillo						
	La Paz	61.8	14	28	13	0	10
	Mexicali						
	Sta. Rosalía						
REGION 2	Culiacán	61.0	14	31	14	0	53
	El Fuerte						
	Mazatlán	61.4	17	22	16	0	18
	San Blas						7
	Islas Marías	62.2	12	30	12	0	
REGION 3	Acapulco	61.0	20	30	19	0	7
	Chilpancingo	61.4	18	30	18	0	
	Colima	60.9	13	35	12	0	494
	Manzanillo	60.2	20	31	19	0	
	Oaxaca	60.2	12	29	12	0	
	Pochutla						
	Salina Cruz	60.0	23	30	22	0	56
	Tapachula	59.4	20	34	18	0	168
REGION 4	Camargo, Chih.						
	C. Lerdo	60.6	13	25	13	0	1140
	Chihuahua	62.0	10	18	8	0	1423
	Durango						1886
	Parral				8	0	
	Stgo. Papasquiaro				3	0	
	Temosachic				-2	0	
	Villa González				8	8	
REGION 5	Aguascalientes	60.8	6	24	6	0	1879
	Guadalajara	61.8	8	26	7	0	1556
	Guanajuato	61.0	9	24	9	0	2037
	León						1809
	Querétaro	62.2	8	20	7	0	1842
	S. Luis Potosí	61.9	9	19	8	Inap.	1877
	Zacatecas (C. de la Bufa)	60.8	8	16	7	0	2612
REGION 6	Cuernavaca	61.6	15	26	14	0	1538
	Morelia	62.1	8	22	8	0	1933
	Pachuca	62.4	7	19	7	0	2436
	Puebla	61.4	8	23	7	0	2150
	Tacubaya	62.0	5	22	4	0	2308
	Toluca	61.7	5	18	3	0	2375
	Tulancingo	62.0	6	20	5	0	2181
REGION 7	C. Victoria	65.0	18	26	16	48	317
	Lampazos						317
	Matamoros	66.0	18	22	18	20	8
	Monclova						
	Monterrey	65.3	14	21	14	29	528
	Saltillo	64.4	9	19	8	0.5	1609
REGION 8	Córdoba	62.8	16	23	15	0	871
	Jalapa	62.8	15	20	12	5	1499
	Orizaba	62.7	15	20	14	9	1248
	Río Verde	62.9	12	24	12	0	1012
	Tampico	64.8	20	27	19	0	8
	Tuxpan						
	Veracruz	63.2	20	23	21	0	16
REGION 9	C. del Carmen	62.6	22	25	20	0	
	Comitán						
	Frontera	62.9	23	27	22	Inap.	2
	Puerto México	63.4	22	25	22	0	14
	Rincón Antonio	60.4	21	24	18	10	208
	S. Cristóbal						2118
	Villahermosa	62.6	19	25	18	0	20
REGION 10	Campeche	62.9	22	26	22	Inap.	25
	Maxcanú						12
	Mérida	63.8	21	26	20	4	22
	Payo Obispo	63.0	23	27	20	0	4
	Peto	62.8	20	...	19	0	
	Progreso	64.0	22	25	21	1	14
	Valladolid	64.6	20	26	21	0	22

ESTADO GENERAL DEL TIEMPO

El país está en su mayor parte influenciado por el anticiclón del NE y por una área de relativo bajo barómetro que cubre los Estados del Pacífico. Se registraron lluvias abundantes en los Estados de Coahuila, Nuevo León y Tamaulipas; en el Estado de Chihuahua, región Sur de la Vertiente del Golfo y Península de Yucatán hubo lluvias de corta intensidad; de la Mesa Central, únicamente en San Luis Potosí hubo lluvias.

Probabilidades para el Día y la Noche de Mañana

REGION 1	Ligeras variaciones de temperatura. Dominará buen tiempo. Vientos moderados del Noroeste.
REGION 2	Ligeras variaciones de temperatura. Dominará buen tiempo. Vientos moderados del Noroeste.
REGION 3	Ligeras variaciones de temperatura. Dominará buen tiempo. Vientos moderados del Noroeste.
REGION 4	Ligeras variaciones de temperatura. Algunos nublados. Pocas lluvias.
REGION 5	Ligeras variaciones de temperatura. Algunos nublados. Pocas lluvias.
REGION 6	Ligeras variaciones de temperatura. Algunos nublados. Lluvias aisladas.
REGION 7	Ligeras variaciones de temperatura. Algunos nublados. Pocas lluvias. Vientos moderados del Noreste.
REGION 8	Ligeras variaciones de temperatura. Nublados. Algunas lluvias. Vientos algo fuertes del Noreste.
REGION 9	Ligeras variaciones de temperatura. Nublados. Algunas lluvias. Vientos algo fuertes del Noreste.
REGION 10	Ligeras variaciones de temperatura. Nublados. Algunas lluvias. Vientos moderados del Este.

Los datos de Estados Unidos son proporcionados por el Weather Bureau de New Orleans.

Zincografía de la Dirección de Estudios Geográficos y Climatológicos

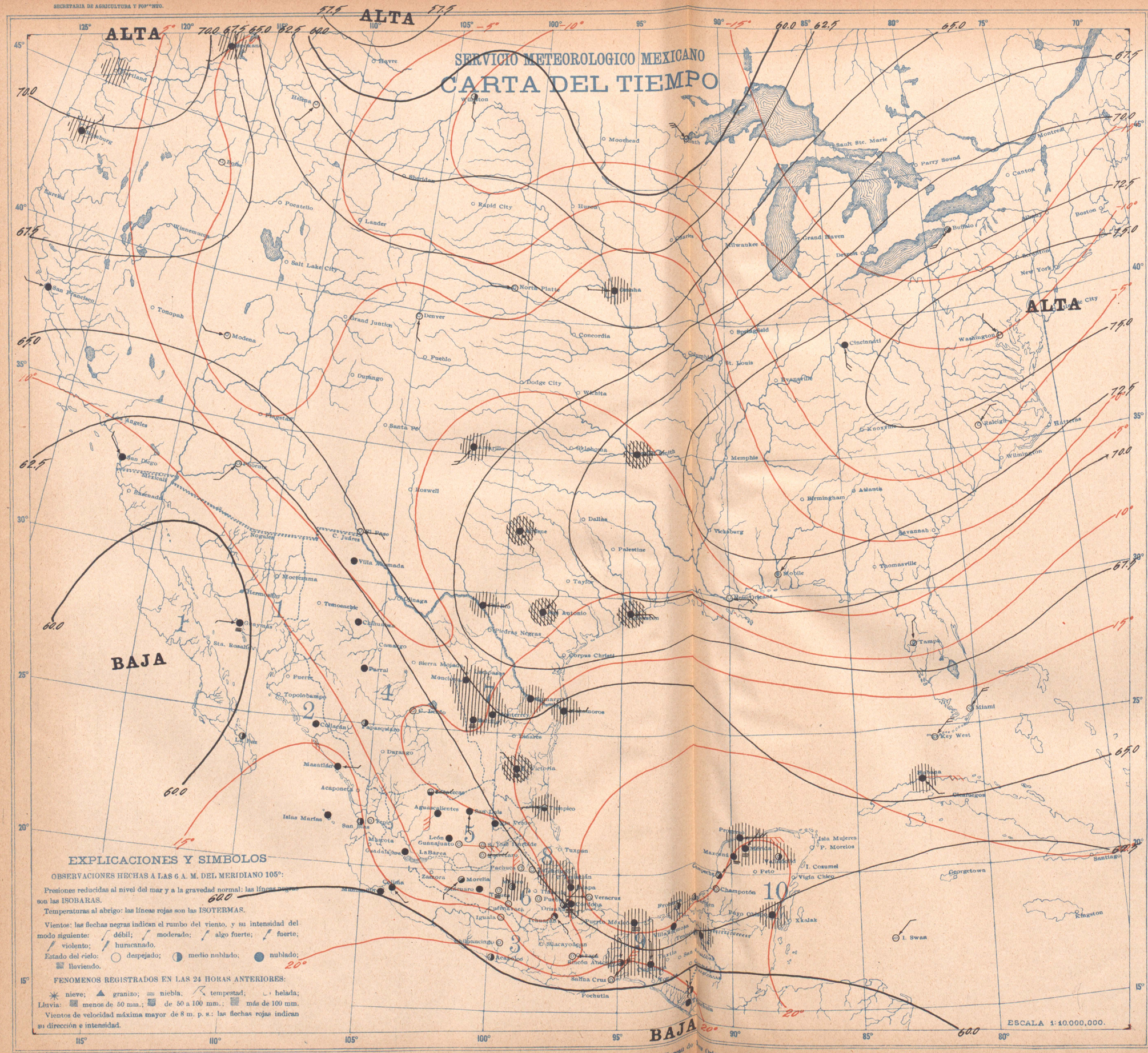

Los datos de Estados Unidos son proporcionados por el Weather Bureau de New Orleans.

SABADO 24 DE FEBRERO DE 1923

	ESTACIONES	Presión al nivel del mar	Temperatura Ambiente	Máxima en 24 horas	Mínima en 24 horas	Lluvias en 24 horas	Altura del barómetro
		+ 700	°	°	°	m m.	
REGION 1	Ensenada						
	Guaymas	59.8	18	27	18	0	3
	Hermosillo						
	La Paz	61.0	14	26	12	0	10
	Mexicali						
	Sta. Rosalía						
REGION 2	Culiacán	60.8	14	31	14	0	53
	El Fuerte						
	Mazatlán	60.4	17	21	16	0	78
	San Blas	60.4	15	25	15	0	7
	Islas Marías	60.4	19	27	18	0	
REGION 3	Acapulco	60.4	21	30	21	0	7
	Chilpancingo	61.2	19	29	19	0	
	Colima	60.8	14	15	14	0	495
	Manzanillo	60.0	19	30	19	0	
	Oaxaca	61.0	13	29	12	0	
	Pochutla						
	Salina Cruz	60.0	24	31	23	0	56
	Tapachula	59.2	21	34	18	0	168
REGION 4	Camargo, Chih						
	C. Lerdo	61.6	10	24	10	0	1140
	Chihuahua	61.4	8	17	7		1423
	Durango						1886
	Parral				8	0	
	Stgo. Papasquiaro				5	0	
	Temosachic						
	Villa González				7	0	
REGION 5	Aguascalientes	61.8	8	24	7	0	1879
	Guadalajara	61.5	10	28	9	0	1556
	Guanajuato	60.9	11	25	10	0	2037
	León	61.9	9	26	5	0	1809
	Querétaro	61.9	9	23	8	0	1842
	S. Luis Potosí	61.4	10	20	10	0	1877
	Zacatecas (C. de la Bufa)	61.0	10	15	10	0	2612
REGION 6	Cuernavaca	61.4	16	27	15	0	1538
	Morelia	61.6	9	22	9	0	1933
	Puebla	61.6	8	18	7	0	2436
	Puebla	61.2	8	24	7	0	2156
	Tacubaya	61.1	6	23	5	Inap.	2308
	Toluca	61.0	6	18	5	0	2675
	Tulancingo	61.7	7	20	6	0	2181
REGION 7	C. Victoria	64.6	15	22	14	17	317
	Lampazos						317
	Matamoros	64.8	19	22	18	13	8
	Monclova						
	Monterrey	65.9	11	15	11	10	528
	Saltillo	63.9	7	12	6	3	1609
REGION 8	Córdoba	62.6	17	22	16	Inap.	871
	Jalapa	62.6	13	18	12	3	1399
	Orizaba	62.4	14	20	14	0	1248
	Río Verde	60.6	6	25	6	0	1012
	Tampico	64.2	19	24	9	2	8
	Tuxpan						
	Veracruz	63.6	21	24	21	0	16
REGION 9	C. del Carmen	63.4	21	28	21	0	
	Comitán						
	Frontera	63.0	23	28	23	Inap.	2
	Puerto México	63.4	21	25	21	24	14
	Rincón Antonio	60.8	21	30	18	20	208
	S. Cristóbal						2718
	Villahermosa	62.6	20	29	18	0	20
REGION 10	Campeche	63.3	22	25	21	0	25
	Maxcanú	63.6	19	26	19	0	12
	Mérida	63.8	20	24	19	1	22
	Payo Obispo	62.0	20	26	20	3	4
	Peto						
	Progreso	64.4	22	23	21	8	14
	Valladolid	64.8	19	25	19	15	22

ESTADO GENERAL DEL TIEMPO

Las presiones continuaron en descenso en las costas del Pacífico; hacia el NE persiste el área anticiclónica que cubre gran parte del país. La pendiente barométrica es moderada. Las lluvias fueron escasas en la Altiplanicie. No se registraron en la Vertiente del Pacífico; en la Vertiente del Golfo y en la Península de Yucatán cubrieron una gran extensión. La intensidad de las lluvias disminuyó en la porción NE de la República, aún se registraron lluvias de importancia en el Estado de Tamaulipas; también en Puerto México y Rincón Antonio las precipitaciones fueron abundantes.

Probabilidades para el Día y la Noche de Mañana

REGION 1	Ligeras variaciones de temperatura. Nublados. Vientos moderados del Noroeste.
REGION 2	Ligeras variaciones de temperatura. Nublados Vientos moderados del Noroeste.
REGION 3	Ligeras variaciones de temperatura. Algunos nublados. Vientos moderados del Noroeste.
REGION 4	Ligeras variaciones de temperatura. Nublados. Algunas lluvias.
REGION 5	Ligeras variaciones de temperatura. Nublados. Algunas lluvias.
REGION 6	Ligeras variaciones de temperatura. Nublados. Algunas lluvias.
REGION 7	Ligeras variaciones de temperatura. Nublados Algunas lluvias. Vientos moderados del Este.
REGION 8	Ligeras variaciones de temperatura. Nublados. Algunas lluvias. Vientos moderados del Este.
REGION 9	Ligeras variaciones de temperatura. Nublados. Algunas lluvias. Vientos moderados del Este.
REGION 10	Ligeras variaciones de temperatura. Nublados. Algunas lluvias. Vientos moderados del Este.

Zincografía de la Dirección de Estudios Geográficos y Climatológicos

DOMINGO 25 DE FEBRERO DE 1923

	ESTACIONES	Presión al nivel del mar	Temperatura: Ambiente	Temperatura: Máxima de ayer	Temperatura: Mínima en la última n.ch.	Lluvias en 24 horas	Altura del barómetro
		700 +	°	°	°	mm.	
REGION 1	Ensenada						
	Guaymas	61.2	15	...	15	Inap.	3
	Hermosillo						
	La Paz	61.0	12	24	11	Inap.	10
	Mexicali						
	Sta. Rosalía						
REGION 2	Culiacán	60.6	18	...	17	0	53
	El Fuerte						
	Mazatlán	60.4	18	21	17	0	78
	San Blas	59.4	16	24	16	0	7
	Islas Marías	60.0	17	25	12	0	
REGION 3	Acapulco	60.4	22	29	21	0	7
	Chilpancingo	60.2	14	29	14	0	
	Colima						494
	Manzanillo						
	Oaxaca	59.0	10	28	9	0	
	Pochutla						
	Salina Cruz	58.8	22	30	22	0	56
	Tapachula	58.8	20	33	18	0	168
REGION 4	Camargo, Chih.						
	C. Lerdo	55.8	12	24	10	0	1140
	Chihuahua	54.9	12	18	9	0	1423
	Durango						1886
	Parral				8	0	
	Stgo. Papasquiaro				8	0	
	Temosachic				6	Inap.	
	Villa González				8	3	
REGION 5	Aguascalientes	57.3	10	24	9	0	1879
	Guadalajara	59.7	13	27	12	0	1556
	Guanajuato	60.3	11	24	11	0	2037
	León	60.9	11	25	5	0	1809
	Querétaro	59.9	11	24	8	0	1842
	S. Luis Potosí	60.0	10	21	9	0	1877
	Zacatecas, (C. de la Bufa)	57.0	9	17	8	0	2612
REGION 6	Cuernavaca						1538
	Morelia	60.9	10	23	10	0	1933
	Pachuca	59.3	9	17	9	0	2436
	Puebla	59.2	13	23	8	0	2150
	Tacubaya	59.7	8	23	6	0	2308
	Toluca	59.6	6	19	4	0	2375
	Tulancingo	59.3	8	20	7	0	2181
REGION 7	C. Victoria	60.0	14	18	3	Inap.	317
	Lampazos						317
	Matamoros	60.6	17	20	15	2	8
	Manclova						
	Monterrey	59.6	13	15	11	Inap.	528
	Saltillo	58.1	13	16	7	0	1609
REGION 8	Córdoba	61.2	13	24	13	0	871
	Jalapa	61.0	13	20	12	3	1499
	Orizaba	60.4	14	20	13	Inap.	1248
	Río Verde	59.6	14	24	13	Inap.	1012
	Tampico	62.4	21	28	18	0	8
	Tuxpan						
	Veracruz	61.6	21	24	21	0	16
REGION 9	C. del Carmen	62.4	22	26	20	0	
	Comitán						
	Frontera	61.6	22	28	22	0	2
	Puerto México	61.6	20	24	19	43	14
	Rincón Antonio	59.4	20	32	18	0	208
	S. Cristóbal	59.3	12	...	5	0	2118
	Villahermosa	60.5	19	29	18	0	20
REGION 10	Campeche	62.5	21	25	21	0	25
	Maxcanú	62.6	21	28	21	0	12
	Mérida	62.4	21	27	19	0	22
	Payo Obispo	61.6	19	27	19	0	4
	Peto	63.5	20	...	20	0	
	Progreso	62.4	21	24	20	0	14
	Valladolid	63.0	20	24	20	0	22

ESTADO GENERAL DEL TIEMPO

Las presiones descendieron en el Estado de Chihuahua, formándose una BAJA, que ha ocasionado precipitaciones al NW del país. En el resto de la República dominó buen tiempo, con algunas lluvias ligeras en los Estados de Tamaulipas y Veracruz. Las precipitaciones mayores fueron las de Puerto México y Tenosique.

Probabilidades para el Día y la Noche de Mañana

REGION 1	Ligeras variaciones de temperatura. Nublados. Algunas lluvias. Vientos moderados del Noroeste.
REGION 2	Ligeras variaciones de temperatura. Algunos nublados. Pocas lluvias. Vientos moderados del Noroeste.
REGION 3	Ligeras variaciones de temperatura. Dominará buen tiempo. Pocas lluvias. Vientos moderados del Oeste.
REGION 4	Ligeras variaciones de temperatura. Nublados. Algunas lluvias.
REGION 5	Ligeras variaciones de temperatura. Algunos nublados. Pocas lluvias.
REGION 6	Ligeras variaciones de temperatura. Dominará buen tiempo. Pocas lluvias.
REGION 7	Ascenso de temperatura. Nublados. Algunas lluvias. Vientos moderados del Este.
REGION 8	Ascenso de temperatura. Algunos nublados. Lluvias aisladas. Vientos moderados del Este.
REGION 9	Ligeras variaciones de temperatura. Algunos nublados. Pocas lluvias. Vientos moderados del Este.
REGION 10	Ligeras variaciones de temperatura. Algunos nublados. Pocas lluvias. Vientos moderados del Este.

Los datos de Estados Unidos son proporcionados por el Weather Bureau de New Orleans.

Zincografía de la Dirección de Estudios Geográficos y Climatológicos

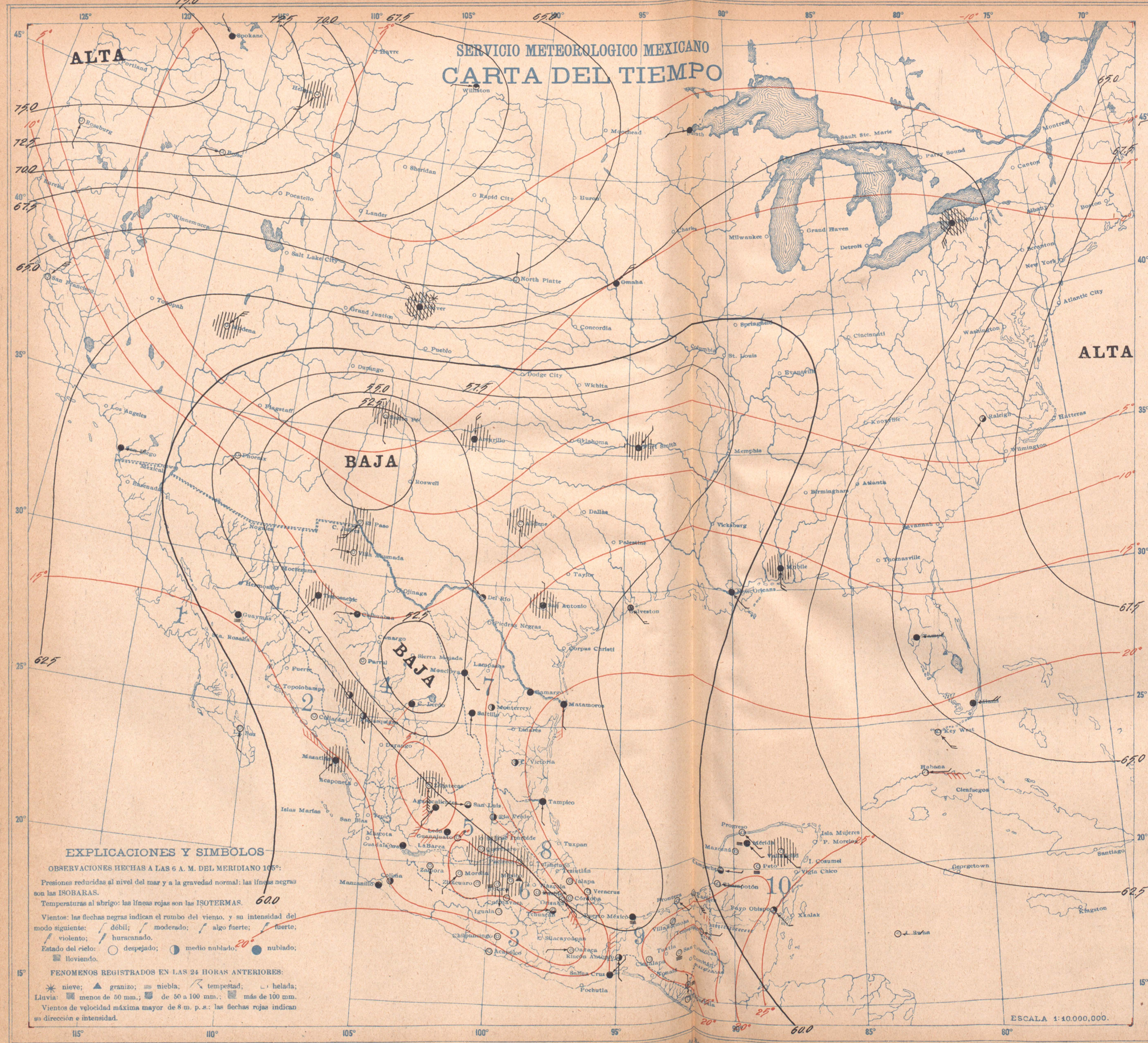

Los datos de Estados Unidos son proporcionados por el Weather Bureau de New Orleans.

LUNES 26 DE FEBRERO DE 1923

	ESTACIONES	Presión al nivel del mar + 700	Temperatura Ambiente °	Máxima de ayer °	Mínima en 24 horas °	Lluvias en 24 horas mm.	Altura del barómetro
REGION 1	Ensenada						
	Guaymas	59.4	15	23	15	0	3
	Hermosillo						
	La Paz	60.6	11	25	10	0	10
	Mexicali						
	Sta. Rosalía						
REGION 2	Culiacán	60.2	13	25	13	0	53
	El Fuerte						
	Mazatlán	60.2	18	20	18	5	78
	San Blas						7
	Islas Marías						
REGION 3	Acapulco	59.2	21	30	20	0	7
	Chilpancingo	59.0	18	28	18	0	
	Colima	59.4	13	31	13	0	495
	Manzanillo	59.4	18	30	18	0	
	Oaxaca	58.6	12	29	12	0	
	Pochutla						
	Salina Cruz	58.0	24	31	23	0	56
	Tapachula	59.0	21	34	19	0	168
REGION 4	Camargo, Chih						
	C. Lerdo	52.1	16	28	16	0	1140
	Chihuahua	54.4	10	19	9	0	1423
	Durango						1886
	Parral				9	0	
	Stgo. Papasquiaro				8	0	
	Temosachic				4	3	
	Villa González				7	Inap.	
REGION 5	Aguascalientes	57.6	9	24	8	0	1879
	Guadalajara	58.6	12	26	11	0	1556
	Guanajuato	58.2	10	25	11	0	2037
	León	57.9	13	26	10	0	1809
	Querétaro	58.0	11	24	10	0	1847
	S. Luis Potosí	56.1	13	24	13	0	1877
	Zacatecas (C. de la Bufa)	57.4	5	17	5	Inap.	2612
REGION 6	Cuernavaca	59.0	15	27	15	0	1558
	Morelia	59.2	9	23	8	0	1933
	Pachuca	58.1	10	29	9	Inap.	2436
	Puebla	59.0	8	24	8	0	2150
	Tacubaya	59.2	7	25	7	1	2308
	Toluca	59.2	6	...	6	0	2675
	Tulancingo						2181
REGION 7	C. Victoria	56.0	18	27	16	0	317
	Lampazos						317
	Matamoros	56.0	21	25	20	0	8
	Monclova						
	Monterrey	55.6	15	19	12	0	528
	Saltillo	55.3	13	22	13	0	1609
REGION 8	Córdoba	57.4	15	25	14	0	871
	Jalapa	57.1	16	21	13	0	1399
	Orizaba	57.6	15	21	14	0	1248
	Río Verde	56.8	14	29	13	0	1012
	Tampico	56.5	21	27	20	0	8
	Tuxpan						
	Veracruz	57.0	21	24	21	0	16
REGION 9	C. del Carmen	58.8	22	27	20	0	
	Comitán						
	Frontera	58.0	22	29	22	0	2
	Puerto México	57.4	20	...	19	0	14
	Rincón Antonio	57.8	24	25	17	0	208
	S. Cristóbal	57.9	12	...	6	0	2718
	Villahermosa	58.2	19	30	18	0	20
REGION 10	Campeche	60.1	22	27	21	0	25
	Maxcanú	60.2	20	...	20	0	12
	Mérida	60.4	21	29	20	0	22
	Payo Obispo	60.4	25	28	24	0	4
	Peto	60.4	22	..	18	0	
	Progreso	60.4	20	24	20	0	14
	Valladolid	61.4	20	28	20	6	22

ESTADO GENERAL DEL TIEMPO

Una depresión con centro en La Fé, EE. UU., cubre gran parte del país. La pendiente barométrica es moderada. Las temperaturas ascendieron en la mayoría de las Estaciones. Las lluvias fueron escasas, registrándose algunas en los Estados de Sinaloa, Chihuahua, Durango, Zacatecas, Hidalgo, México, Yucatán y Distrito Federal.

Probabilidades para el Día y la Noche de Mañana

REGION 1	Descenso de temperatura. Algunos nublados. Pocas lluvias. Vientos algo fuertes del Noroeste.
REGION 2	Descenso de temperatura. Algunos nublados. Pocas lluvias. Vientos algo fuertes del Noroeste.
REGION 3	Ligeras variaciones de temperatura. Algunos nublados. Vientos moderados del Oeste.
REGION 4	Descenso de temperatura. Algunos nublados. Lluvias aisladas.
REGION 5	Ascenso de temperatura. Algunos nublados. Pocas lluvias.
REGION 6	Ascenso de temperatura. Algunos nublados. Pocas lluvias.
REGION 7	Ascenso de temperatura. Nublados. Algunas lluvias. Vientos moderados del Sureste.
REGION 8	Ascenso de temperatura. Algunos nublados. Vientos algo fuertes del Sureste.
REGION 9	Ligeras variaciones de temperatura. Algunos nublados. Vientos moderados del Sureste.
REGION 10	Ligeras variaciones de temperatura. Algunos nublados. Vientos débiles del Este.

NOTA.—Probablemente durante los días 28 y 1º de Marzo las costas del Golfo serán azotadas por vientos fuertes del Norte.

Zincografía de la Dirección de Estudios Geográficos y Climatológicos

SERVICIO METEOROLOGICO MEXICANO

CARTA DEL TIEMPO

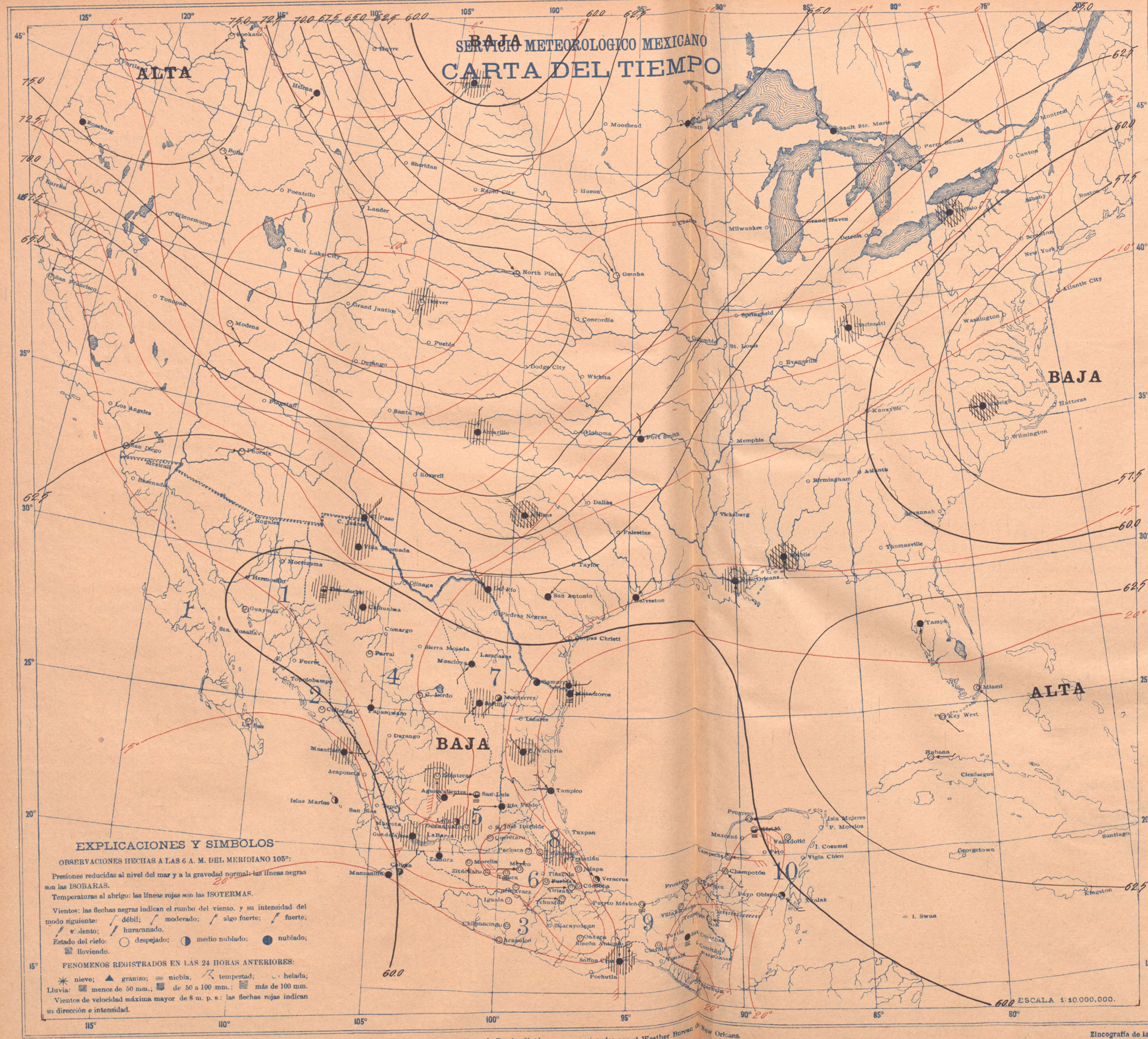

MARTES 27 DE FEBRERO DE 1923

	ESTACIONES	Presión al nivel del mar	Temperatura: Ambiente	Temperatura: Máxima del ayer	Temperatura: Mínima en últimas 24 h.	Lluvias en 24 horas	Altura del barómetro
		+ 700	°	°	°	m m.	
REGION 1	Ensenada	58.4	13	21	12	0	3
	Guaymas						
	Hermosillo						
	La Paz	61.2	15	26	15	0	10
	Mexicali						
	Sta. Rosalía						
REGION 2	Culiacán	60.2	13	27	12	0	53
	El Fuerte						
	Mazatlán	60.2	18	22	18	0	78
	San Blas						7
	Islas Marías	60.4	19	25	18	0	
REGION 3	Acapulco	59.8	20	30	19	0	7
	Chilpancingo	59.6	17	27	16	0	
	Colima	59.9	15	33	14	0	495
	Manzanillo	60.8	20	28	20	0	
	Oaxaca	58.4	9	30	9	0	
	Pochutla						
	Salina Cruz	58.4	24	27	24	0	56
	Tapachula						168
REGION 4	Camargo, Chih						
	C. Lerdo	57.6	10	27	10	0	1140
	Chihuahua	59.1	6	17	5	0.5	1423
	Durango						1886
	Parral				2	0	
	Stgo. Papasquiaro				6	0	
	Temosachic				6	2	
	Villa González				5	3	
REGION 5	Aguascalientes	57.6	10	20	10	0	1879
	Guadalajara	58.0	15	22	14	Inap.	1556
	Guanajuato	58.3	11	21	11	Inap.	2037
	León	57.7	11	22	8	Inap.	1809
	Querétaro	59.0	10	23	8	0	1842
	S. Luis Potosí	57.6	13	21	13	0	1877
	Zacatecas (C. de la Bufa)	57.6	5	14	3	Inap.	2612
REGION 6	Cuernavaca	57.8	15	26	14	0	1538
	Morelia	58.9	10	21	10	0	1933
	Pachuca	57.9	8	20	8	0	2436
	Puebla	57.8	6	22	6	0	2150
	Tacubaya	57.6	6	24	5	0	2308
	Toluca	57.8	4	17	2	0	2675
	Tulancingo	58.5	8	25	7	0	2181
REGION 7	C. Victoria	58.2	17	24	15	Inap.	317
	Lampazos						317
	Matamoros	58.6	21	26	21	Inap.	8
	Monclova						
	Monterrey	58.6	13	26	13	0	528
	Saltillo	58.2	12	21	10	0.5	1609
REGION 8	Córdoba	57.8	17	28	16	0	871
	Jalapa	58.3	17	25	16	0	1399
	Orizaba	57.8	16	27	15	0	1248
	Río Verde	57.6	14	30	14	0	1012
	Tampico	58.0	22	31	21	0	8
	Tuxpan						
	Veracruz	57.6	23	25	21	0	16
REGION 9	C. del Carmen	59.0	22	30	21	0	
	Comitán						
	Frontera	58.4	23	31	21	0	2
	Puerto México	58.0	20	33	20	0	14
	Rincón Antonio	58.2	24	25	21	0	208
	S. Cristóbal	58.6	4	25	4	0	2118
	Villahermosa	58.4	21	32	20	0	20
REGION 10	Campeche	59.7	22	29	22	0	25
	Maxcanú						12
	Mérida	60.0	20	32	19	0	22
	Payo Obispo	59.0	25	28	24	0	4
	Peto						
	Progreso	60.0	21	31	20	0	14
	Valladolid	60.8	20	29	20	0	22

ESTADO GENERAL DEL TIEMPO

La parte central del país está dentro del área de una depresión poco intensa; la región NW comienza a ser invadida por un anticiclón que tiene su centro en Roseburg, EE.UU. La pendiente barométrica se ha intensificado en los Estados fronterizos del Norte. Se registró aumento de lluvias en la Mesa del Norte y en las regiones Septentrionales de la Mesa Central y de la Vertiente del Golfo; dominó buen tiempo en el resto del país.

Probabilidades para el Día y la Noche de Mañana

REGION 1	Descenso de temperatura. Dominará buen tiempo. Vientos moderados del Noreste.
REGION 2	Descenso de temperatura. Dominará buen tiempo. Vientos algo fuertes del Noroeste.
REGION 3	Ligeras variaciones de temperatura. Dominará buen tiempo. Vientos moderados del Noroeste.
REGION 4	Descenso de temperatura. Nublados. Algunas lluvias.
REGION 5	Descenso de temperatura. Nublados. Lluvias.
REGION 6	Descenso de temperatura. Nublados. Lluvias.
REGION 7	Descenso de temperatura. Nublados. Lluvias. Vientos algo fuertes del Norte.
REGION 8	Descenso de temperatura. Nublados. Lluvias. Vientos violentos del Norte.
REGION 9	Descenso de temperatura. Nublados. Lluvias. Vientos fuertes del Norte.
REGION 10	Ligeras variaciones de temperatura. Nublados. Algunas lluvias. Vientos moderados del Noreste.

Los datos de Estados Unidos son proporcionados por el Weather Bureau de New Orleans.

Zincografía de la Dirección de Estudios Geográficos y Climatológicos

BAJA
SERVICIO METEOROLOGICO MEXICANO
CARTA DEL TIEMPO

MIERCOLES 28 DE FEBRERO DE 1923

	ESTACIONES	Presión al nivel del mar	Temperatura: Ambiente	Temperatura: Máxima en 24 horas	Temperatura: Mínima en últimas 12 h.	Lluvias en 24 horas	Altura del barómetro
		700 +	°	°	°	mm.	
REGION 1	Ensenada						
	Guaymas	60.6	15	20	14	0	3
	Hermosillo						
	La Paz						10
	Mexicali						
	Sta. Rosalía						
REGION 2	Culiacán	60.2	16	25	15	0	53
	El Fuerte						
	Mazatlán	60.8	19	22	18	0	78
	San Blas	60.8	18	23	18	Inap.	7
	Islas Marías						
REGION 3	Acapulco	59.2	21	28	20	0	7
	Chilpancingo	59.6	18	...	17	0	
	Colima	59.6	17	31	16	0	494
	Manzanillo	60.0	21	...	21	0	
	Oaxaca	59.7	12	32	12	0	
	Pochutla						
	Salina Cruz	58.6	20	27	20	0	56
	Tapachula	58.6	20	34	18	0	168
REGION 4	Camargo, Chih.						
	C. Lerdo	62.4	13	24	13	0	1140
	Chihuahua	62.7	6	14	5	1	1423
	Durango						1886
	Parral					6	Inap.
	Stgo. Papasquiaro					5	0
	Temósachic					6	0
	Villa González					3	3
REGION 5	Aguascalientes	59.1	12	19	12	Inap.	1879
	Guadalajara	58.5	13	23	11	0	1556
	Guanajuato	58.8	12	23	11	0	2637
	León	58.5	13	24	8	0	1809
	Querétaro	59.5	13	23	12	0	1842
	S. Luis Potosí	59.1	13	21	13	0	1877
	Zacatecas, (C. de la Bufa)	59.8	7	11	5	Inap.	2612
REGION 6	Cuernavaca	59.6	16	...	16	0	1538
	Morelia	59.0	11	20	10	0	1933
	Pachuca	60.0	9	20	9	0	2436
	Puebla	59.8	7	22	6	0	2150
	Tacubaya	59.8	7	25	6	0	2308
	Toluca	59.0	6	18	4	0	2375
	Tulancingo	60.0	10	25	7	0	2181
REGION 7	C. Victoria	64.8	13	27	12	8	317
	Lampazos						317
	Matamoros	65.8	19	29	19	15	8
	Maravelova					4	6
	Monterrey	66.4	10	20	10	12	528
	Saltillo	64.5	7	22	5	11	1609
REGION 8	Córdoba	60.2	17	28	14	0	871
	Jalapa	60.1	15	26	14	0	1499
	Orizaba	60.0	13	24	12	0	1248
	Río Verde	61.2	17	31	16	Inap.	1012
	Tampico	62.7	19	27	19	0	8
	Tuxpan						
	Veracruz	60.6	24	25	23	0	16
REGION 9	C. del Carmen	60.0	23	31	21	0	
	Comitán						
	Frontera	59.8	23	31	23	0	2
	Puerto México	60.8	24	31	23	0	14
	Rincón Antonio	59.9	22	...	17	0	208
	S. Cristóbal	58.8	10	26	6	0	2118
	Villahermosa	59.6	21	33	19	0	20
REGION 10	Campeche	60.9	23	28	23	0	25
	Maxcanú	61.2	20	33	20	0	12
	Mérida	61.8	21	31	21	0	22
	Payo Obispo	60.4	25	28	24	0	4
	Peto	60.2	21	...	20	0	
	Progreso	61.0	21	30	21	0	14
	Valladolid	61.4	20	29	20	0	22

ESTADO GENERAL DEL TIEMPO

El anticiclón ha invadido los Estados del Norte; la región Sur del país continúa dentro de una zona de bajo barómetro poco intensa. La pendiente barométrica se ha intensificado. Vientos del Norte comienzan a soplar en las costas del Golfo. Las lluvias abarcaron gran extensión en la Mesa del Norte y en la región septentrional de la Vertiente del Golfo; se anotaron algunas de escasa importancia en la región Norte de la Mesa Central y en el Estado del Nayarit.

Probabilidades para el Día y la Noche de Mañana

REGION 1	Ligeras variaciones de temperatura. Dominará buen tiempo. Vientos débiles del Noroeste.
REGION 2	Ligeras variaciones de temperatura. Algunos nublados. Vientos débiles del Oeste.
REGION 3	Ligeras variaciones de temperatura. Algunos nublados. Vientos débiles del Oeste.
REGION 4	Descenso de temperatura. Algunos nublados. Pocas lluvias.
REGION 5	Descenso de temperatura. Nublados. Algunas lluvias.
REGION 6	Descenso de temperatura. Nublados. Algunas lluvias.
REGION 7	Descenso de temperatura. Nublados. Algunas lluvias. Vientos moderados del Norte.
REGION 8	Ligeras variaciones de temperatura. Nublados. Lluvias. Vientos algo fuertes del Norte.
REGION 9	Ligeras variaciones de temperatura. Nublados. Lluvias. Vientos algo fuertes del Norte.
REGION 10	Ligeras variaciones de temperatura. Nublados. Algunas lluvias. Vientos moderados del Este.

Los datos de Estados Unidos son proporcionados por el Weather Bureau de New Orleans.

Zincografía de la Dirección de Estudios Geográficos y Climatológicos