National Oceanic and Atmospheric Administration

ERRATA NOTICE

One or more conditions of the original document may affect the quality of the image, such as:

Discolored pages
Faded or light ink
Binding intrudes into the text

This has been a co-operative project between the NOAA Central Library and the Climate Database Modernization Program, National Climate Data Center (NCDC). To view the original document, please contact the NOAA Central Library in Silver Spring, MD at (301) 713-2607 x124 or Library.Reference@noaa.gov

HOV Services
Imaging Contractor
12200 Kiln Court
Beltsville, MD 20704-1387
July 23, 2010

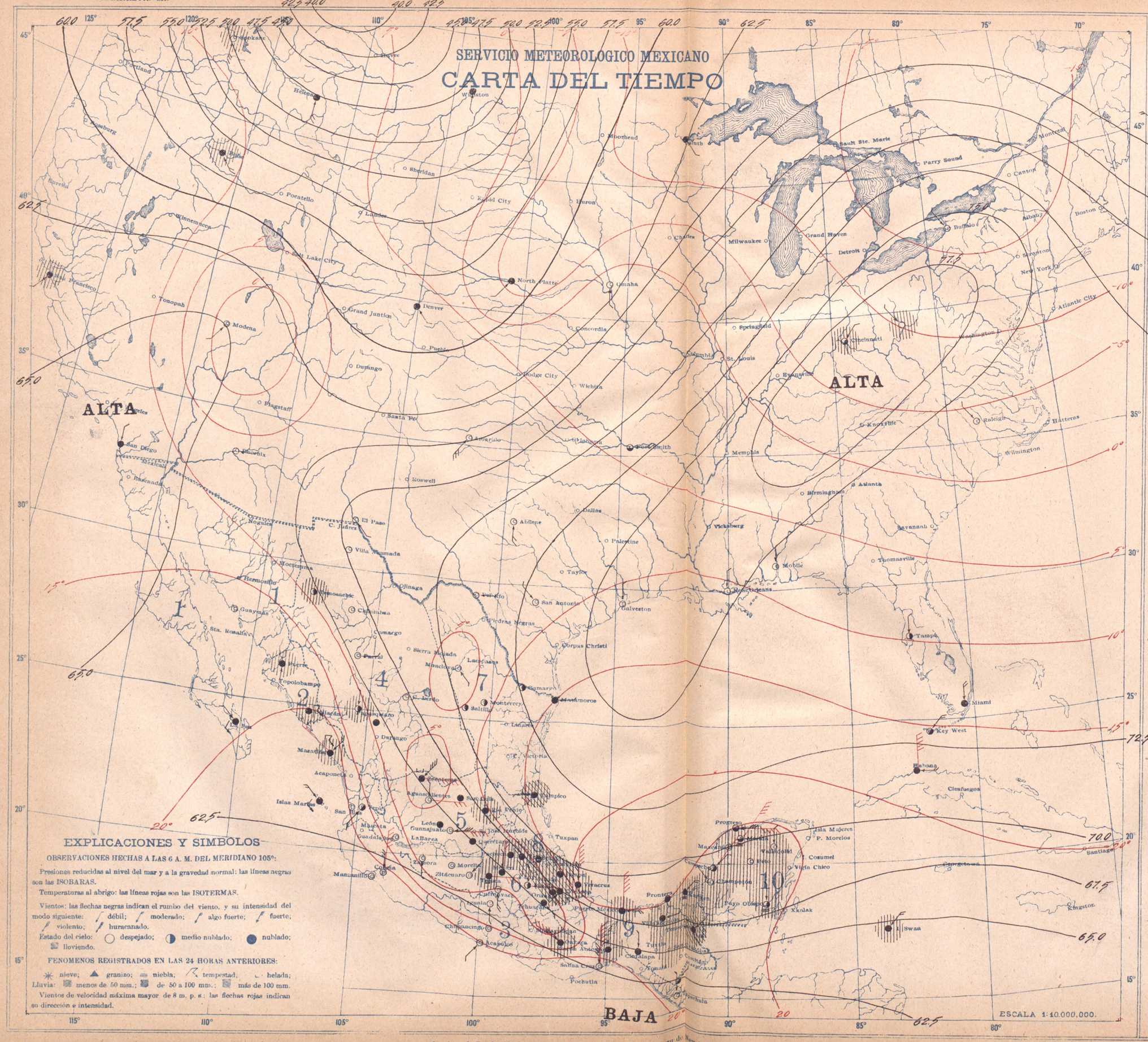

MIERCOLES 17 DE ENERO DE 1923

	ESTACIONES	Presión en nivel de mar 700 +	Temperatura Ambiente °	Máxima de ayer °	Mínima en 24 horas °	Lluvias en 24 horas mm.	Altura C.E.U.E.P.C.
REGION 1	Ensenada						
	Guaymas	64.0	17	27	17	0	3
	Hermosillo						
	La Paz	64.0	16	...	15	0	10
	Mexicali						
	Sta. Rosalía						
REGION 2	Culiacán	64.0	20	30	19	8	53
	El Fuerte						
	Mazatlán	63.2	21	23	21	1	78
	San Blas	62.8	17	26	17	0	7
	Islas Marías	63.2	22	24	22	0	
REGION 3	Acapulco	61.6	20	29	20	0	7
	Chilpancingo	62.4	15	27	14	0	
	Colima	62.2	21	35	19	0	494
	Manzanillo	61.8	23	31	23	0	
	Oaxaca	63.0	13	21	13	0	
	Pochutla						
	Salina Cruz	62.6	24	28	23	0	56
	Tapachula	60.2	19	31	17	0	168
REGION 4	Camargo, Chih.						
	C. Lerdo	67.4	8	18	8	0	1140
	Chihuahua	66.1	7	15	7	0	1423
	Durango						1886
	Parral						
	Stgo. Papasquiaro						
	Temosachic						
	Villa González						
REGION 5	Aguascalientes	64.7	5	16	5	0	1879
	Guadalajara	63.7	9	22	7	0	1556
	Guanajuato	64.9	8	13	7	0	2037
	León	64.0	8	16	6	0	1809
	Querétaro	65.0	9	14	8	0	1842
	S. Luis Potosí	66.0	9	11	7	0	1877
	Zacatecas, (C. de la Bufa)	65.0	2	10	1	0	2612
REGION 6	Cuernavaca						
	Morelia	64.6	14	...	14	0	1538
	Pachuca	64.0	8	18	8	0	1933
	Puebla	66.9	5	17	5	0.5	2436
	Tacubaya	65.2	7	18	6	0	2150
	Toluca	64.9	7	14	6	0	2308
	Tulancingo	64.4	5	12	2	0	2375
		67.4	7	11	6	7	2181
REGION 7	C. Victoria						317
	Lampazos						317
	Matamoros	72.8	15	22	14	0	8
	Ma: clova						
	Monterrey	71.8	10	16	10	0	528
	Saltillo	71.2	5	11	3	0	1609
REGION 8	Córdoba	67.5	14	20	14	23	871
	Jalapa	69.4	12	18	11	7	1499
	Orizaba	67.4	13	17	13	29	1248
	Río Verde	68.0	10	11	10	5	1012
	Tampico	72.5	16	...	13	11	8
	Tuxpan						
	Veracruz	69.4	21	23	20	1	16
REGION 9	C. del Carmen	69.4	19	24	18	2	
	Comitán						
	Frontera	68.4	21	28	20	0	2
	Puerto México	68.6	19	27	19	22	14
	Rincón Antonio	64.0	19	...	16	35	208
	S. Cristóbal						2118
	Villahermosa	68.6	18	29	17	Inap.	20
REGION 10	Campeche	69.7	18	25	16	Inap.	25
	Maxcanú						12
	Mérida	70.6	17	24	16	0.5	22
	Payo Obispo	67.6	17	...	16	13	4
	Peto	68.0	13	23	13	Inap.	
	Progreso	70.4	21	23	21	0	14
	Valladolid	69.8	15	25	13	Inap.	22

ESTADO GENERAL DEL TIEMPO

El país continúa bajo la influencia del anticiclón del Noreste. Las presiones se encuentran altas en la mayoría de las estaciones. Abundantes lluvias se registraron en los Estados de Veracruz y región del Istmo de Tehuantepec. En la Península de Yucatán, región Sur de la Vertiente del Golfo, parte Oriental de la Mesa Central y en algunos puntos de los Estados de Sinaloa, Durango y Chihuahua se registraron lluvias. Las temperaturas ascendieron en las costas del Pacífico; continúan bajas en la Altiplanicie y Estados del Golfo.

Probabilidades para el Día y la Noche de Mañana

REGION 1	Descenso de temperatura. Algunos nublados. Pocas lluvias. Vientos moderados del Noroeste.
REGION 2	Descenso de temperatura. Algunos nublados. Lluvias aisladas. Vientos moderados del Noroeste.
REGION 3	Ligeras variaciones de temperatura. Nublados. Pocas lluvias. Vientos moderados del Norte.
REGION 4	Ascenso de temperatura. Algunos nublados. Pocas lluvias.
REGION 5	Ascenso de temperatura. Algunos nublados. Pocas lluvias.
REGION 6	Ascenso de temperatura. Algunos nublados. Pocas lluvias.
REGION 7	Ascenso de temperatura. Dominará buen tiempo. Vientos moderados del Este.
REGION 8	Ascenso de temperatura. Algunos nublados. Lluvias aisladas. Vientos moderados del Este.
REGION 9	Ligeras variaciones de temperatura. Algunos nublados. Lluvias aisladas. Vientos moderados del Este.
REGION 10	Ligeras variaciones de temperatura. Nublados. Algunas lluvias. Vientos moderados del Este.

Los datos de Estados Unidos son proporcionados por el Weather Bureau de New Orleans.

Zincografía de la Dirección de Estudios Geográficos y Climatológicos

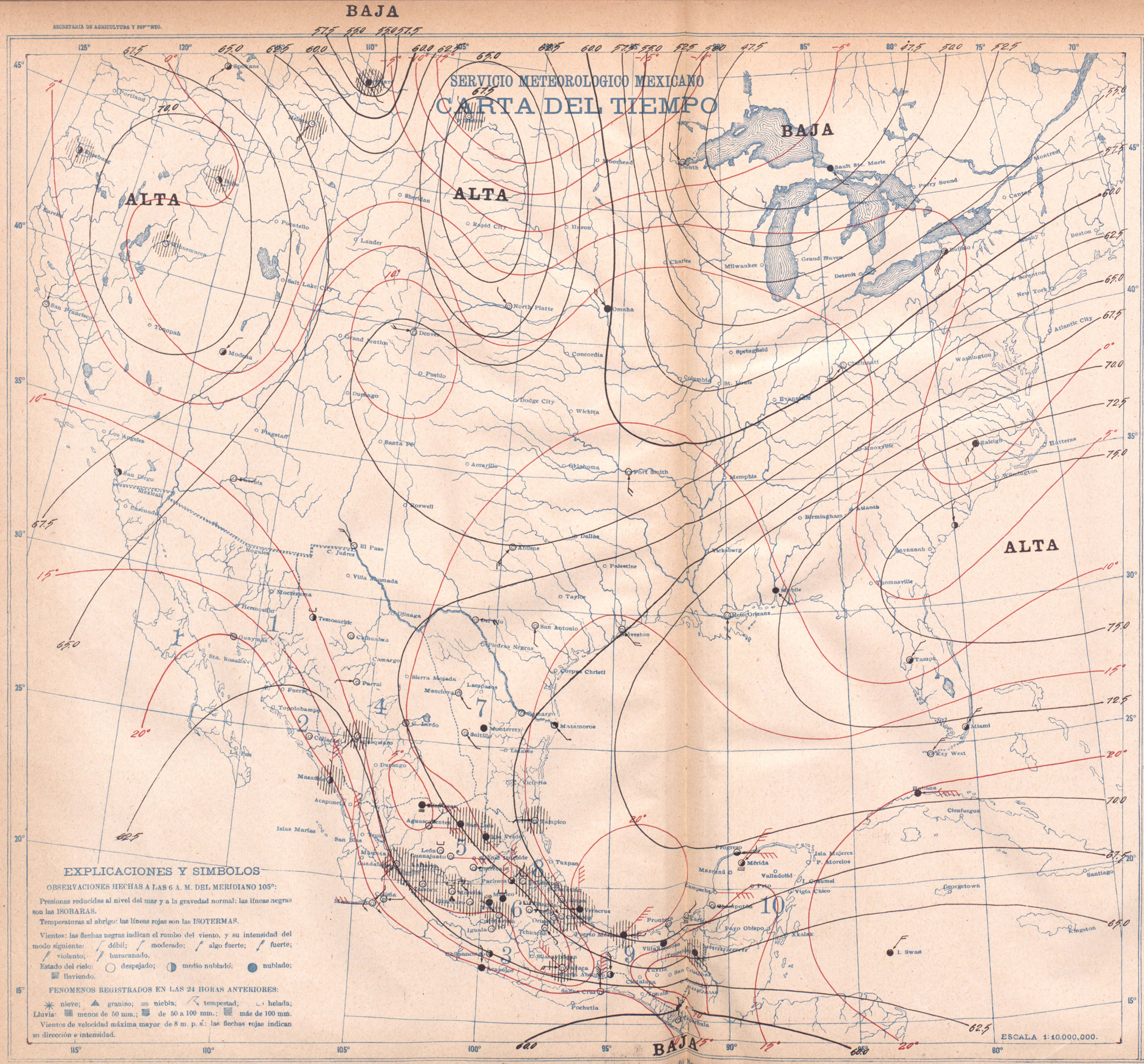

JUEVES 18 DE ENERO DE 1923

	ESTACIONES	Presión al nivel del mar	Temperatura: Ambiente	Temperatura: Máxima de ayer	Temperatura: Mínima en 12 h.	Lluvias en 24 horas	Alzas del barómetro
		+ 700	°	°	°	m m.	
REGION 1	Ensenada	64.0	20	27	18	0	3
	Guaymas						
	Hermosillo						10
	La Paz						
	Mexicali						
	Sta. Rosalía						
REGION 2	Culiacán	61.8	17	26	15	0	53
	El Fuerte						
	Mazatlán	61.6	22	29	21	Inap.	78
	San Blas						7
	Islas Marías						
REGION 3	Acapulco	60 4	21	30	21	0	7
	Chilpancingo	61.4	14	26	14	0	
	Colima	61.0	17	35	16	0	495
	Manzanillo	60.6	23	31	22	0	
	Oaxaca	63.0	9	21	8	Inap.	
	Pochutla						
	Salina Cruz	61.8	22	27	21	0	56
	Tapachula	59.0	19	32	17	0	168
REGION 4	Camargo, Chih						
	C. Lerdo	65.0	10	23	10	0	1140
	Chihuahua	64.5	8	19	7	0	1423
	Durango						1886
	Parral						
	Stgo. Papasquiaro						
	Temosachic						
	Villa González						
REGION 5	Aguascalientes	62.8	6	18	6	0	1875
	Guadalajara	63.2	8	23	8	1	1556
	Guanajuato	64.0	9	17	7	0	2037
	León	63.0	5	20	3	0	1809
	Querétaro	64.7	9	15	8	0	1842
	S. Luis Potosí	65.0	9	11	8	Inap.	1877
	Zacatecas (C. de la, Bufa)	64.0	2	11	2	0	2612
REGION 6	Cuernavaca	63.8	12	23	12	Inap.	1538
	Morelia	63.7	8	20	8	7	1933
	Pachuca	65.0	4	9	2	0	2436
	Puebla	64.1	5	18	4	0	2150
	Tacubaya	63.5	6	16	5	0	2308
	Toluca	63.6	3	13	1	0	2675
	Tulancingo	65.4	2	12	2	Inap.	2181
REGION 7	C. Victoria						317
	Lampazos						317
	Matamoros	68.2	17	25	17	0	8
	Monclova						
	Monterrey	66.8	12	19	12	0	528
	Saltillo	65.8	12	16	8	0	1609
REGION 8	Córdoba	67.0	10	16	10	9	871
	Jalapa	67.6	8	14	7	8	1399
	Orizaba	66.0	9	14	7	10	1248
	Río Verde	66.0	12	13	12	3	1012
	Tampico	69.7	16	22	15	3	8
	Tuxpan						
	Veracruz	67.8	22	22	18	17	16
REGION 9	C. del Carmen	68.4	18	24	16	0	
	Comitán						
	Frontera	67.8	20	20	20	0	2
	Puerto México	67.6	19	24	18	8	14
	Rincón Antonio	62.6	18	24	16	0	208
	S. Cristóbal						2118
	Villahermosa	67.8	16	26	16	0	20
REGION 10	Campeche						25
	Maxcanú						12
	Mérida	69.2	16	25	15	0	22
	Payo Obispo						4
	Peto						
	Progreso	69.6	19	23	18	0	14
	Valladolid						22

ESTADO GENERAL DEL TIEMPO

Persiste el país bajo la influencia del anticiclón del Noreste. Las presiones comienzan a ascender. La pendiente barométrica a disminuido. Se registraron lluvias en gran parte de la Mesa Central, región Sur de la Vertiente del Golfo y algunas en los Estados de Sinaloa y Durango. Los nublados han disminuido registrándose heladas en algunos puntos de la Altiplanicie.

Probabilidades para el Día y la Noche de Mañana

REGION 1	Dominará buen tiempo. Dominará buen tiempo. Vientos moderados del Noroeste.
REGION 2	Ligeras variaciones de temperatura. Algunos nublados. Pocas lluvias. Vientos moderados del Noroeste.
REGION 3	Ligeras variaciones de temperatura. Algunos nublados. Pocas lluvias. Vientos moderados del Noroeste.
REGION 4	Ligeras variaciones de temperatura. Algunos nublados.
REGION 5	Ligeras variaciones de temperatura. Algunos nublados. Pocas lluvias.
REGION 6	Ligeras variaciones de temperatura. Algunos nublados. Pocas lluvias.
REGION 7	Ligeras variaciones de temperatura. Algunos nublados. Vientos moderados del Este.
REGION 8	Ligeras variaciones de temperatura. Algunos nublados. Pocas lluvias. Vientos moderados del Este.
REGION 9	Ligeras variaciones de temperatura. Algunos nublados. Pocas lluvias. Vientos moderados del Este.
REGION 10	Ligeras variaciones de temperatura. Algunos nublados. Pocas lluvias. Vientos moderados del Este.

Los datos de Estados Unidos son proporcionados por el Weather Bureau de New Orleans.

Zincografía de la Dirección de Estudios Geográficos y Climatológicos

Los datos de Estados Unidos son proporcionados por el Weather Bureau de New Orleans.

VIERNES 19 DE ENERO DE 1923

ESTACIONES		Presión al nivel del mar	Temperatura Ambiente	Máxima de ayer	Mínima en 12 horas	Lluvias en 24 horas	Altura del Barómetro
BAJA		+ 700	°	°	°	m m.	
REGION 1	Ensenada	61.0	22	29	21	0	3
	Guaymas						
	Hermosillo						
	La Paz						10
	Mexicali						
	Sta. Rosalía						
REGION 2	Coliacán	59.2	15	34	15	0	53
	El Fuerte						
	Mazatlán	59.6	19	24	19	0	78
	San Blas						7
	Islas Marías	59.2	19	28	18	0	
REGION 3	Acapulco	60.0	21	29	21	0	7
	Chilpancingo	61.0	14	24	13	0	
	Colima	59.8	15	35	14	0	495
	Manzanillo	59.6	21	33	21	0	
	Oaxaca	62.4	6	23	6	0	
	Pochutla						
	Salina Cruz	60.2	23	27	22	0	58
	Tapachula	58.4	19	30	17	0	168
REGION 4	Cabargo, Chih						
	C. Lerdo	64.4	8	25	8	0	1140
	Chihuahua	64.5	8	20	7	0	1423
	Durango						1886
	Parral						
	Stgo. Papasquiaro						
	Temosachic						
	Villa González						
REGION 5	Aguascalientes	62.4	5	20	5	0	1879
	Guadalajara	61.9	10	23	8	0	1556
	Guanajuato	61.9	9	23	9	0	2037
	León	62.0	5	23	3	0	1809
	Querétaro	62.9	9	19	7	0	1842
	S. Luis Potosí	62.6	6	19	5	0	1877
	Zacatecas (C. de la, Bufa)	62.4	4	12	4	0	2612
REGION 6	Cuernavaca	62.0	12	23	11	0	1538
	Morelia	61.9	8	19	8	0	1933
	Pachuca	63.0	4	...	2	0	2436
	Puebla	62.6	6	20	6	0	2150
	Tacubaya	62.0	5	19	4	0	2308
	Toluca	61.8	3	15	2	Inap.	2675
	Tulancingo	64.0	5	16	3	0	2181
REGION 7	C. Victoria						317
	Lampazos						317
	Matamoros	67.4	16	27	16	0	8
	Monclova						
	Monterrey	65.8	12	24	11	0	528
	Saltillo	64.8	9	22	7	0	1609
REGION 8	Córdoba	65.4	12	21	11	Inap.	871
	Jalapa	65.8	10	18	9	2	1399
	Orizaba	65.1	10	17	9	5	1248
	Río Verde	64.0	9	22	8	0	1012
	Tampico						8
	Tuxpan						
	Veracruz	66.2	19	23	19	0	16
REGION 9	C. del Carmen	66.0	19	23	18	1	
	Comitán						
	Frontera	65.6	21	25	20	0	2
	Puerto México	66.0	20	25	18	10	14
	Rincón Antonio	62.0	19	24	17	30	208
	S. Cristóbal	62.5	12	19	6	0	2118
	Villahermosa	65.6	17	26	17	13	20
REGION 10	Campeche	66.9	18	25	47	Inap.	25
	Maxcanú						12
	Mérida	67.4	15	26	14	0	22
	Payo Obispo	65.0	17	25	15	Inap.	4
	Peto	66.0	13	27	13	0	
	Progreso	67.4	19	23	18	0	14
	Valladolid	66.6	17	26	13	0	22

ESTADO GENERAL DEL TIEMPO

La región Oriental del país se encuentra bajo la influencia del anticiclón del Noreste. Las costas del Pacífico comienzan á ser influenciadas por una área de bajas presiones. La pendiente barométrica es moderada. Las lluvias disminuyeron en la Mesa Central, registrándose únicamente algunas en el Estado de México; en la Península de Yucatán, Istmo de Tehuantepec y Estado de Veracruz la extensión de las lluvias fué de importancia. En los Estados del Norte y en los del Pacífico dominó buen tiempo. El NORTE ha dejado de soplar en las costas del Golfo.

Probabilidades para el Día y la Noche de Mañana

REGION 1	Ligeras variaciones de temperatura. Dominará buen tiempo. Vientos moderados del Oeste.
REGION 2	Ligeras variaciones de temperatura Dominará buen tiempo. Vientos moderados del Oeste.
REGION 3	Ligeras variaciones de temperatura. Algunos nublados. Pocas lluvias. Vientos moderados del Norte.
REGION 4	Ligeras variaciones de temperatura. Dominará buen tiempo.
REGION 5	Ligeras variaciones de temperatura. Algunos nublados. Pocas lluvias.
REGION 6	Ligeras variaciones de temperatura. Algunos nublados. Pocas lluvias.
REGION 7	Ascenso de temperatura. Algunos nublados. Pocas lluvias. Vientos moderados del Este.
REGION 8	Ligeras variaciones de temperatura. Algunos nublados. Pocas lluvias. Vientos moderados del Este.
REGION 9	Ligeras variaciones de temperatura. Algunos nublados. Pocas lluvias. Vientos moderados del Este.
REGION 10	Ligeras variaciones de temperatura Nublados. Algunas lluvias. Vientos moderados del Este.

Zincografía de la Dirección de Estudios Geográficos y Climatológicos

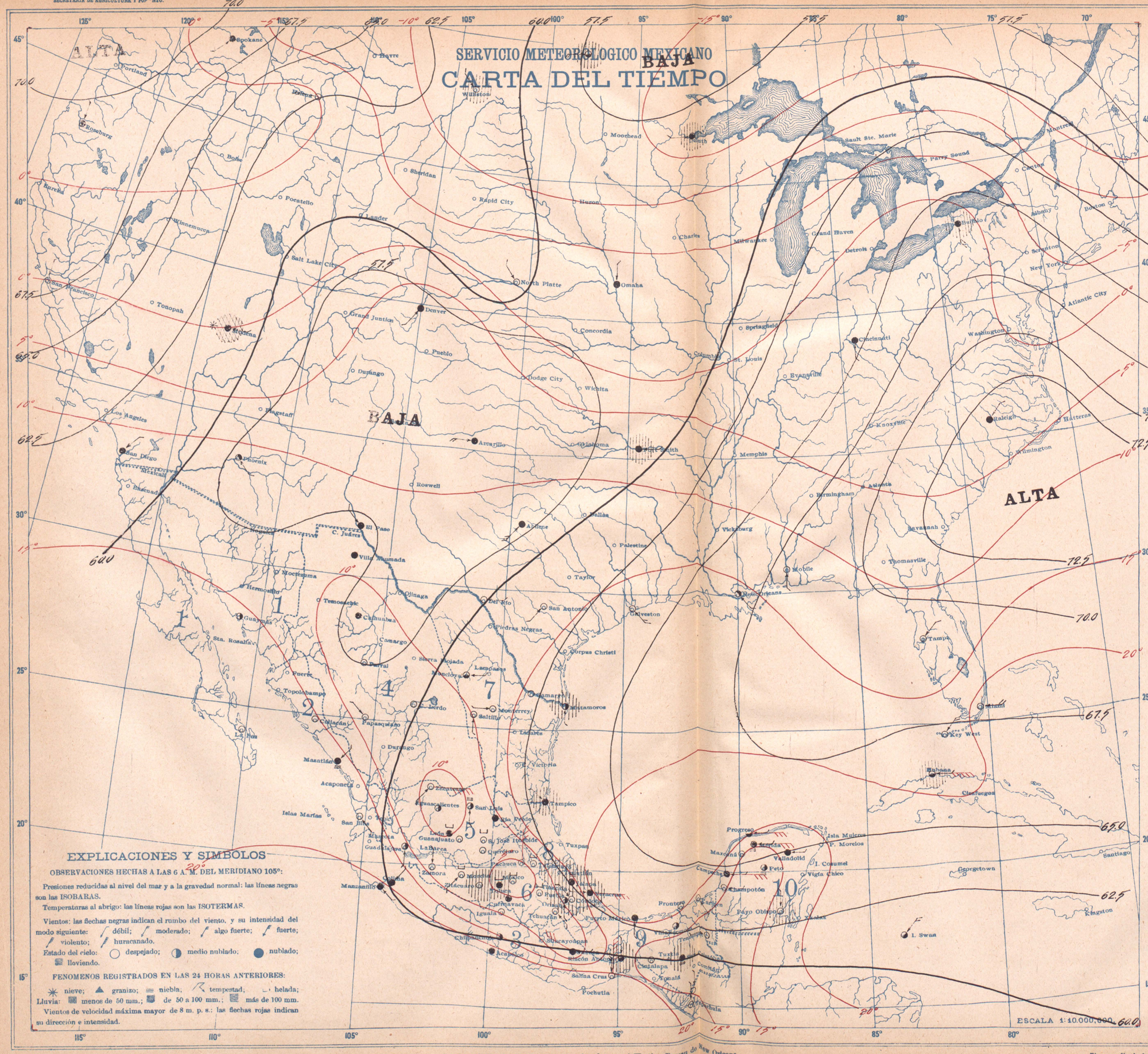

SABADO 20 DE ENERO DE 1923

	ESTACIONES	Presión al nivel del mar	Temperatura Ambiente	Máxima de ayer	Mínima en 12 horas	Lluvias en 24 horas	Altura del barómetro
		+ 700	°	°	°	m m.	
	BAJA						
REGION 1	El Fuerte						
	Guaymas	59.6	19	30	19	0	3
	Hermosillo						
	La Paz						10
	Mexicali						
	Sta. Rosalía						
REGION 2	Culiacán	58.6	15	35	15	0	53
	El Fuerte						
	Mazatlán	59.4	19	24	17	0	78
	San Blas	59.4	16	32	16	0	7
	Islas Marías						
REGION 3	Acapulco	59.4	21	30	20	0	7
	Chilpancingo	59.6	14	25	13	0	
	Colima	60.4	16	34	15	0	495
	Manzanillo	60.0	22	30	21	0	
	Oaxaca	61.0	7	23	7	0	
	Pochutla						
	Salina Cruz	59.8	23	27	23	0	56
	Tapachula	58.2	19	31	16	0	168
REGION 4	Camargo, Chih	59.6	7	25	7	0	1140
	C. Lerdo	56.7	8	22	8	0	1423
	Chihuahua						1856
	Durango						
	Parral						
	Stgo. Papasquiaro						
	Temosachic						
	Villa González						
REGION 5	Aguascalientes	61.5	4	20	4	0	1879
	Guadalajara	61.8	8	22	6	0	1556
	Guanajuato	60.8	6	19	6	0	2037
	León	61.0	5	...	3	0	1809
	Querétaro	61.6	6	19	5	0	1842
	S. Luis Potosí	62.0	6	15	6	0	1877
	Zacatecas (C. de la, Bufa)	61.0	8	13	5	0	2612
REGION 6	Cuernavaca	61.0	12	23	11	0	1538
	Morelia	61.1	7	18	7	0	1933
	Pachuca	61.4	5	13	3	0	2436
	Puebla	61.4	5	19	5	0	2150
	Tacubaya	61.1	2	16	2	0	2308
	Toluca	61.0	3	16	1	0	2675
	Tulancingo	62.0	4	14	2	0	2181
REGION 7	C. Victoria						317
	Lampazos						317
	Matamoros	63.0°	17	27	16	0	8
	Monclova						
	Monterrey	61.3	11	25	11	0	528
	Saltillo	61.5	10	21	8	0	1609
REGION 8	Córdoba	62.0	12	19	12	8	871
	Jalapa	61.6	11	18	10	4	1399
	Orizaba	61.8	12	16	11	10	1248
	Río Verde	62.2	11	19	10	0	1012
	Tampico	64.7	17	24	16	3	8
	Tuxpan						
	Veracruz	63.8	20	23	19	Inap.	16
REGION 9	C. del Carmen	64.6	20	22	19	0	
	Comitán						
	Frontera	64.4	20	26	18	0	2
	Puerto México	64.4	20	25	19	0	14
	Rincón Antonio	60.8	18	25	16	20	208
	S. Cristóbal	60.4	12	18	5	Inap.	2218
	Villahermosa	64.0	18	27	18	0	20
REGION 10	Campeche	64.7	18	25	17	0	25
	Maxcanú	65.2	15	...	14	0	12
	Mérida	65.2	15	26	14	0	22
	Payo Obispo	63.2	16	27	16	3	4
	Peto	64.8	12	27	12	0	
	Progreso	65.6	20	29	19	0	14
	Valladolid	64.8	16	26	12	0	22

ESTADO GENERAL DEL TIEMPO

La mayor parte del país continúa bajo la influencia del anticiclón del Noreste. La pendiente barométrica ha disminuido. Los Estados del Norte están dentro del área de una depresión poco intensa que tiene su centro en Amarillo, EE. UU. Las lluvias fueron de escasa importancia, comprendiendo la región Sur del Estado de Tamaulipas, el Estado de Veracruz y parte del Estado de Chiapas y de la Península de Yucatán. En los Estados del Pacífico y en las Mesas Central y del Norte se registraron algunos nublados.

Probabilidades para el Día y la Noche de Mañana

REGION 1	Ligeras variaciones de temperatura. Dominará buen tiempo. Vientos moderados del Noroeste.
REGION 2	Ligeras variaciones de temperatura Dominará buen tiempo. Vientos moderados del Noroeste.
REGION 3	Ligeras variaciones de temperatura. Algunos nublados. Pocas lluvias. Vientos moderados del Norte.
REGION 4	Ligeras variaciones de temperatura. Dominará buen tiempo.
REGION 5	Ligeras variaciones de temperatura. Algunos nublados.
REGION 6	Ligeras variaciones de temperatura. Algunos nublados.
REGION 7	Ascenso de temperatura. Algunos nublados. Pocas lluvias. Vientos moderados del Sureste.
REGION 8	Ligeras variaciones de temperatura. Algunos nublados. Pocas lluvias. Vientos moderados del Sureste.
REGION 9	Ligeras variaciones de temperatura. Algunos nublados. Pocas lluvias. Vientos moderados del Sureste.
REGION 10	Ligeras variaciones de temperatura Algunos nublados. Lluvias aisladas. Vientos moderados del Sureste.

NOTA:—Hay probabilidades de que durante los días 22 o 23 se inicie un NORTE en las costas del Golfo.

Los datos de Estados Unidos son proporcionados por el Weather Bureau de New Orleans.

Zincografía de la Dirección de Estudios Geográficos y Climatológicos

DOMINGO 21 DE ENERO DE 1923

	ESTACIONES	Presión al nivel del mar	Temperatura Ambiente	Máxima de ayer	Mínima en 24 horas	Lluvia en 24 horas	Altura del barómetro
		+ 700	°	°	°	mm	
REGION 1	Ensenada	59.6	9	..	7	0	
	Guaymas	57.4	15	30	15	0	3
	Hermosillo						
	La Paz	58.4	16	30	13	0	10
	Mexicali						
	Sta. Rosalía						
REGION 2	Culiacán	58.4	16	30	15	0	53
	El Fuerte						
	Mazatlán	59.2	20	24	19	0	78
	San Blas	58.6	18	27	18	0	7
	Islas Marías						
REGION 3	Acapulco	58.4	22	30	21	0	7
	Chilpancingo	58.7	11	26	11	0	
	Colima	57.6	16	34	16	0	495
	Manzanillo	58.8	21	30	21	0	
	Oaxaca	59.2	10	25	9	0	
	Pochutla						
	Salina Cruz	58.0	20	28	19	0	56
	Tapachula	58.2	19	33	17	0	168
REGION 4	Camargo, Chih						
	C. Lerdo	54.3	17	28	17	0	1140
	Chihuahua	53.4	10	21	10	0	1423
	Durango						1886
	Parral						
	Stgo. Papasquiaro						
	Temosachic						
	Villa González						
REGION 5	Aguascalientes	57.4	6	21	6	0	1879
	Guadalajara	61.2	10	24	7	0	1556
	Guanajuato	58.5	8	21	8	0	2037
	León						1809
	Querétaro	58.7	9	21	8	0	1842
	S. Luis Potosí	56.7	9	17	9	0	1877
	Zacatecas (C. de la Bufa)	57.2	6	16	5	0	2612
REGION 6	Cuernavaca	58.4	15	23	14	0	1538
	Morelia	59.3	10	20	10	0	1933
	Pachuca	58.7	7	25	6	0	2436
	Puebla	59.0	7	10	7	0	2150
	Tacubaya	58.3	7	20	6	lnap.	2308
	Toluca						2675
	Tulancingo	58.7	8	18	7	0	2181
REGION 7	C. Victoria						317
	Linares						317
	Matamoros	56.6	20	27	20	0	8
	Monclova						
	Monterrey	55.2	12	25	12	0	528
	Saltillo	55.1	14	28	12	0	1609
REGION 8	Córdoba	58.4	12	20	12	0	871
	Jalapa	59.2	13	18	11	0	1399
	Orizaba	58.7	12	17	12	0	1248
	Río Verde	57.4	10	24	9	0	1012
	Tampico	59.1	17	26	16	0	8
	Tuxpan						
	Veracruz	59.0	18	24	18	0	16
REGION 9	C. del Carmen	60.0	21	24	20	0	
	Comitán						
	Frontera	59.8	20	29	18	0	2
	Puerto México	59.0	19	27	16	0	14
	Rincón Antonio	59.6	18	24	15	0	208
	S. Cristóbal	59.8	13	20	7	lnap.	2718
	Villahermosa	59.9	16	29	16	0	20
REGION 10	Campeche	60.2	19	25	19	0	25
	Maxcanú	61.6	17	28	16	0	12
	Mérida	60.8	17	25	16	0	22
	Payo Obispo	61.0	20	27	18	6	4
	Peto	60.8	16	27	15	0	
	Progreso	61.6	18	23	17	0	14
	Valladolid	61.8	19	27	19	0	22

ESTADO GENERAL DEL TIEMPO

El país está dentro de un área de bajas presiones que tiene su centro en Chihuahua. La pendiente barométrica es débil. Se registraron lluvias en Payo Obispo, San Cristóbal, L. C., Tenosique, Zamora, en los alrededores de Morelia y en Tacubaya. Las temperaturas se encuentran ligeramente altas en la región Norte de la Vertiente del Golfo.

Probabilidades para el Día y la Noche de Mañana

REGION 1	
REGION 2	
REGION 3	
REGION 4	
REGION 5	
REGION 6	Ligeras variaciones de temperatura. Nublados. Algunas lluvias.
REGION 7	
REGION 8	
REGION 9	
REGION 10	

NOTA.—Unicamente se hizo previsión a la región 6, por no haberse recibido con oportunidad los datos necesarios.

Los datos de Estados Unidos son proporcionados por el Weather Bureau de New Orleans.

Zincografía de la Dirección de Estudios Geográficos y Climatológicos

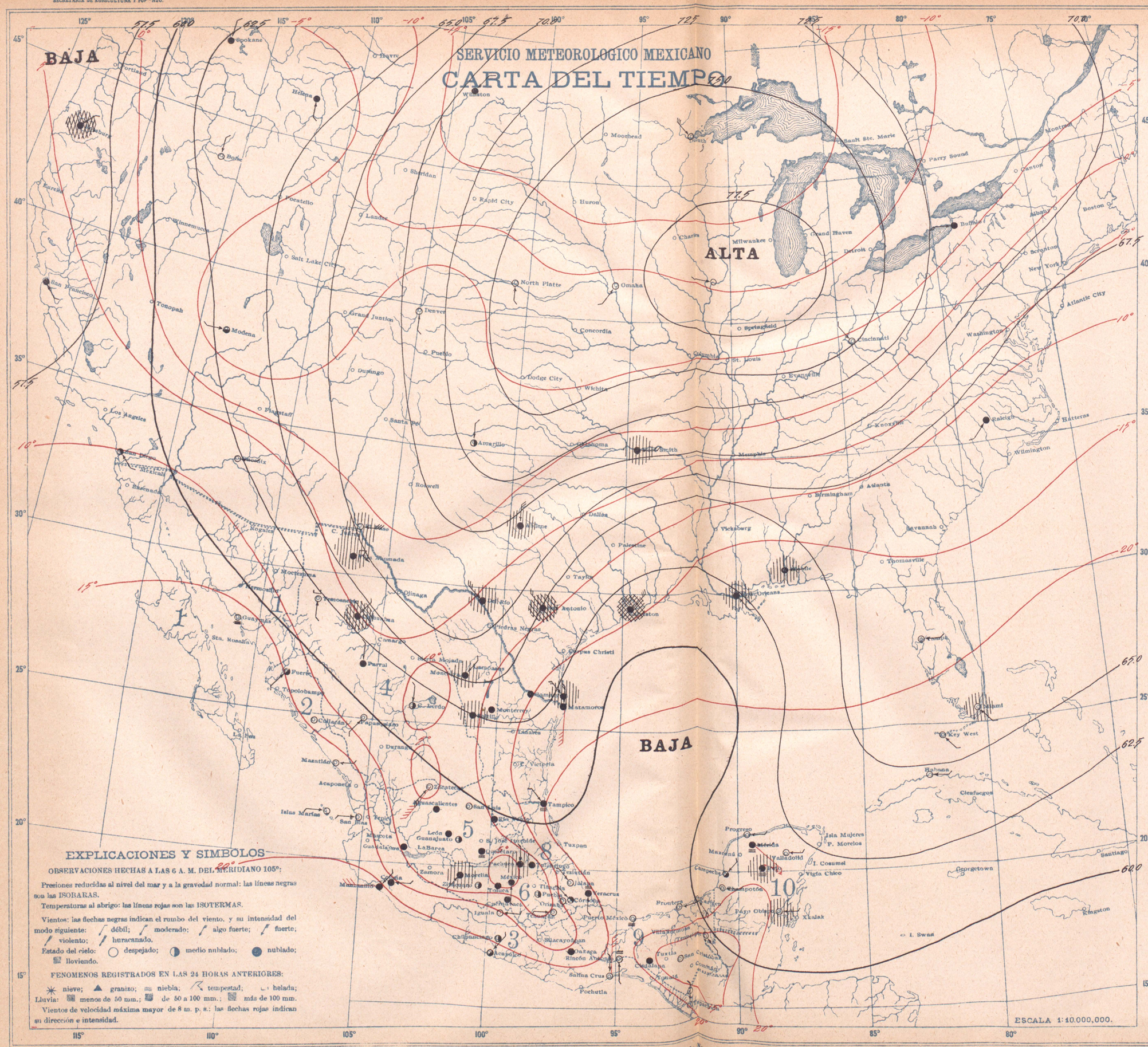

LUNES 22 DE ENERO DE 1923

	ESTACIONES	Presión al nivel del mar	Temperatura Ambiente	Temperatura Máxima de ayer	Temperatura Mínima en 24 horas	Lluvia en 24 horas	Altura del barómetro
		+ 700	°	°	°	m m.	
REGION 1	Ensenada						
	Guaymas	59.6	16	24	14	0	3
	Hermosillo						
	La Paz						10
	Mexicali						
	Sta. Rosalía						
REGION 2	Culiacán	59.4	14	30	13	0	53
	El Fuerte						
	Mazatlán	59.8	20	24	20	0	78
	San Blas	59.2	18	26	18	0	7
	Islas Marías	59.2	17	28	17	0	
REGION 3	Acapulco	58.6	23	29	22	0	7
	Chilpancingo	59.0	12	26	12	0	
	Colima	59.8	15	33	15	0	495
	Manzanillo	59.4	21	30	21	0	
	Oaxaca	59.0	15	21	15	0	
	Pochutla						
	Salina Cruz	58.6	23	28	22	0	56
	Tapachula	58.6	19	34	17	0	168
REGION 4	Camargo, Chih						
	C. Lerdo	61.0	11	28	11	0	1140
	Chihuahua	62.6	5	20	5	1	1423
	Durango						1886
	Parral						
	Stgo. Papasquiaro						
	Temosachic						
	Villa González						
REGION 5	Aguascalientes	58.6	5	22	5	0	1879
	Guadalajara	59.9	9	24	8	0	1556
	Guanajuato	59.0	8	20	8	0	2037
	León	58.0	8	22	3	0	1809
	Querétaro	59.8	8	20	7	0	1842
	S. Luis Potosí	59.5	9	20	8	0	1877
	Zacatecas (C. de la Bufa)	59.0	5	16	4	0	2612
REGION 6	Cuernavaca	59.0	15	23	14	0	1538
	Morelia	59.1	7	20	7	0	1933
	Pachuca	59.1	8	...	7	Inap.	2436
	Puebla	58.6	6	20	6	0	2150
	Tacubaya	58.6	5	20	4	0	2308
	Toluca	58.8	4	...	2	0	2675
	Tulancingo	59.8	8	21	7	0	2181
REGION 7	C. Victoria						317
	Lampazos						317
	Matamoros	62.4	16	27	16	0	8
	Monclova						
	Monterrey	63.9	14	31	14	0	528
	Saltillo	62.0	8	25	5	0.5	1609
REGION 8	Córdoba	58.8	16	25	14	0	871
	Jalapa	59.9	16	25	15	0	1399
	Orizaba	59.0	19	23	15	0	1248
	Río Verde	59.8	11	29	10	0	1012
	Tampico	61.3	20	26	19	0	8
	Tuxpan						
	Veracruz	58.6	21	25	21	0	16
REGION 9	C. del Carmen	60.2	22	26	20	0	
	Comitán						
	Frontera	59.0	22	30	20	0	2
	Puerto México	58.8	21	32	21	0	14
	Rincón Antonio	59.0	22	30	16	0	208
	S. Cristóbal	59.0	14	..	9	0	2118
	Villahermosa						20
REGION 10	Campeche	60.9	22	28	21	0	25
	Maxcanú						12
	Mérida	61.8	20	29	19	0	22
	Payo Obispo	60.4	23	26	22	3	4
	Peto	60.4	20	28	19	Inap.	
	Progreso	62.4	21	29	21	0	14
	Valladolid	61.6	21	29	19	0	22

ESTADO GENERAL DEL TIEMPO

La depresión que tuvo su centro ayer en Chihuahua, lo tiene hoy en el Golfo. Un intenso anticiclón ha invadido los Estados fronterizos, la pendiente barométrica se ha intensificado en esa región. Se inicia un NORTE en los Estados del Golfo. Las temperaturas han descendido en los Estados de Chihuahua, Coahuila, Nuevo León y Tamaulipas. Las lluvias fueron escasas en los Estados del Sur, se registraron algunas en la Península de Yucatán y en el Estado de Hidalgo; en los Estados del Norte las lluvias cubrieron gran extensión.

Probabilidades para el Día y la Noche de Mañana

REGION 1	Ligeras variaciones de temperatura. Dominará buen tiempo. Vientos moderados del Noroeste.
REGION 2	Ligeras variaciones de temperatura Dominará buen tiempo. Vientos moderados del Noroeste.
REGION 3	Ligeras variaciones de temperatura. Algunos nublados. Pocas lluvias. Vientos moderados del Norte.
REGION 4	Descenso de temperatura. Nublados. Algunas lluvias.
REGION 5	Descenso de temperatura. Nublados. Algunas lluvias.
REGION 6	Descenso de temperatura. Nublados. Algunas lluvias.
REGION 7	Descenso de temperatura. Nublados Lluvias. Vientos algo fuertes del Norte.
REGION 8	Descenso de temperatura Nublados Lluvias. Vientos violentos del Norte.
REGION 9	Descenso de temperatura. Nublados. Lluvias. Lluvias violentas del Norte.
REGION 10	Descenso de temperatura. Nublados. Algunas lluvias. Lluvias violentas del Norte.

NOTA.—Probablemente la onda fría se propagará a la región Sur de la región del Golfo y a la Mesa Central.

Los datos de Estados Unidos son proporcionados por el Weather Bureau de New Orleans.

Zincografía de la Dirección de Estudios Geográficos y Climatológicos

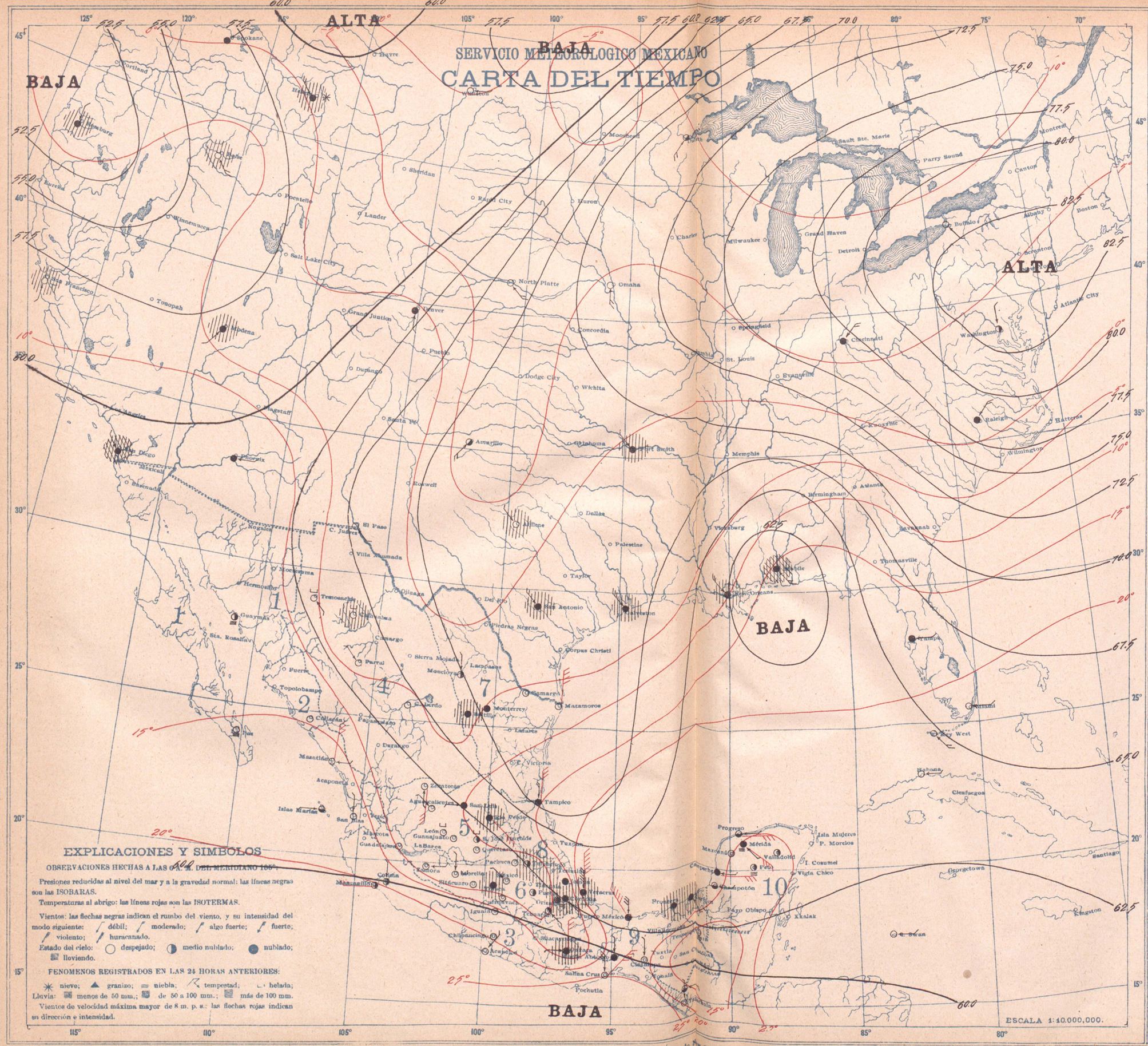

Los datos de Estados Unidos son proporcionados por el Weather Bureau de New Orleans.

MARTES 23 DE ENERO DE 1923

	ESTACIONES	Presión al nivel del mar + 700	Temperatura Ambiente °	Máxima de ayer °	Mínima en 24 horas °	Lluvias en 24 horas m m.	Altura del barómetro.
REGION 1	Ensenada						
	Guaymas	62.2	13	24	13	0	3
	Hermosillo						
	La Paz	60.6	10	23	10	0	10
	Mexicali						
	Sta. Rosalía						
REGION 2	Culiacán	60.8	13	29	12	0	53
	El Fuerte						
	Mazatlán	60.2	19	24	17	0	78
	San Blas	60.2	17	...	16	0	7
	Islas Marías	60.2	18	27	13	0	
REGION 3	Acapulco	59.2	23	31	22	0	7
	Chilpancingo	59.8	14	28	14	0	
	Colima	60.2	14	33	14	0	495
	Manzanillo	59.2	20	30	20	0	
	Oaxaca	59.8	13	27	13	0	
	Pochutla						
	Salina Cruz	59.0	25	27	23	0	58
	Tapachula	58.6	20	31	18	0	168
REGION 4	Camargo, Chih						
	C. Lerdo	64.2	6	18	6	0	1140
	Chihuahua	63.8	3	12	2	0.5	1423
	Durango						1886
	Parral						
	Stgo. Papasquiaro						
	Temosachic						
	Villa González						
REGION 5	Aguascalientes	60.8	5	23	5	0	1879
	Guadalajara	60.8	8	25	6	0	1556
	Guanajuato	61.6	9	23	8	0	2037
	León	60.2	7	26	2	0	1809
	Querétaro	61.8	10	22	9	0	1842
	S. Luis Potosí	61.4	10	20	9	0	1877
	Zacatecas (C. de la, Bufa)	61.0	8	15	2	0	2612
REGION 6	Cuernavaca	60.6	17	24	16	0	1538
	Morelia	61.5	9	20	7	0	1933
	Pachuca	61.1	9	15	7	0	2436
	Puebla	61.0	9	29	9	0	2150
	Tacubaya	60.7	7	20	6	0	2308
	Toluca	60.8	5	16	5	0	2675
	Tulancingo	62.5	7	21	6	0	2181
REGION 7	C. Victoria						317
	Lampazos						317
	Matamoros	69.2	6	23	6	0	8
	Monclova						
	Monterrey	68.9	7	15	6	0	528
	Saltillo	66.1	3	15	1	Inap.	1609
REGION 8	Córdoba	62.8	13	26	14	Inap.	871
	Jalapa	62.6	14	25	12	0	1399
	Orizaba	62.6	15	24	14	19	1248
	Río Verde	62.8	11	22	10	Inap.	1012
	Tampico	67.8	15	26	12	0	8
	Tuxpan						
	Veracruz	64.2	22	25	22	0	16
REGION 9	C. del Carmen	62.7	28	28	20	Inap.	
	Comitán						
	Frontera	62.6	28	31	21	20	2
	Puerto México	62.6	23	27	23	0	14
	Rincón Antonio	60.0	21	22	19	0	208
	S. Cristóbal						2118
	Villahermosa						20
REGION 10	Campeche	62.9	22	29	21	0	25
	Maxcanú	63.2	19	30	19	0	12
	Mérida	63.4	20	30	20	0	22
	Payo Obispo						4
	Peto	63.0	18	30	18	0	
	Progreso	63.8	20	30	20	0	14
	Valladolid	63.4	19	30	18	0	22

ESTADO GENERAL DEL TIEMPO

El ascenso de presiones registrado en los Estados del NE. fué notable. La pendiente barométrica se ha intensificado. Una depresión comienza a invadir la región NW. del país. La temperatura descendió en la Vertiente del Golfo, región que está siendo azotada por vientos del NORTE. Se registraron algunas lluvias en los Estados de Chihuahua, Veracruz y Tabasco.

Probabilidades para el Día y la Noche de Mañana

REGION 1	Ligeras variaciones de temperatura. Algunos nublados. Lluvias aisladas. Vientos moderados del Noroeste.
REGION 2	Ligeras variaciones de temperatura. Nublados. Algunas lluvias. Vientos moderados del Noroeste.
REGION 3	Ligeras variaciones de temperatura. Algunos nublados. Pocas lluvias. Vientos moderados del Norte.
REGION 4	Ascenso de temperatura. Algunos nublados. Pocas lluvias.
REGION 5	Ligeras variaciones de temperatura. Nublados. Algunas lluvias.
REGION 6	Ligeras variaciones de temperatura. Nublados. Algunas lluvias.
REGION 7	Ascenso de temperatura. Nublados. Algunas lluvias. Vientos moderados del Este.
REGION 8	Ligeras variaciones de temperatura. Nublados. Algunas lluvias. Vientos algo fuertes del Noreste.
REGION 9	Ligeras variaciones de temperatura. Nublados. Algunas lluvias. Vientos algo fuertes del Noreste.
REGION 10	Ligeras variaciones de temperatura. Nublados. Lluvias. Vientos algo fuertes del Noreste.

Zincografía de la Dirección de Estudios Geográficos y Climatológicos

MIERCOLES 24 DE ENERO DE 1923

ESTACIONES		Presión al nivel del mar	Temperatura Ambiente	Máxima de ayer	Mínima en 24 horas	Lluvia en 24 horas	Altura del barómetro
ALTA		+ 700	°	°	°	m m	
REGION 1	Ensenada	62.0	13	23	12	0	3
	Guaymas						
	Hermosillo	62.0	12	25	12	0	10
	La Paz						
	Mexicali						
	Sta. Rosalía						
REGION 2	Culiacán	61.8	13	31	11	0	53
	El Fuerte						
	Mazatlán	61.4	20	33	19	0	78
	San Blas	61.0	14	19	14	0	7
	Islas Marías	60.8	17	26	11	0	
REGION 3	Acapulco	59.4	22	30	21	0	7
	Chilpancingo	59.9	16	26	15	0	
	Colima	60.4	17	33	16	Inap.	495
	Manzanillo	60.4	21	31	21	0	
	Oaxaca	60.7	10	22	10	0	
	Pochutla						
	Salina Cruz	59.2	25	30	24	0	56
	Tapachula	54.6	20	32	18	0	168
REGION 4	Camargo, Chih						
	C. Lerdo	62.3	5	20	5	0	1140
	Chihuahua	62.2	3	15	2	0	1423
	Durango						1886
	Parral						
	Stgo. Papasquiaro						
	Temosachic						
	Villa González						
REGION 5	Aguascalientes	60.8	5	20	5	0	1879
	Guadalajara	60.7	10	25	9	0	1556
	Guanajuato	60.5	10	24	10	0	2037
	León	60.4	8	25	6	0	1809
	Querétaro	60.5	11	24	10	15	1842
	S. Luis Potosí	61.0	9	19	8	0	1877
	Zacatecas (C. de la Bufa)	62.0	10	17	9	0	2612
REGION 6	Cuernavaca	60.8	14	25	13	1	1538
	Morelia	60.6	11	21	10	0	1933
	Pachuca	61.0	8	16	8	Inap.	2436
	Puebla	61.6	8	21	8	0	2150
	Tacubaya	60.9	7	20	7	3	2308
	Toluca	60.8	5	16	4	3	2675
	Tulancingo	62.0	8	20	7	0	2181
REGION 7	C. Victoria						317
	Lampazos						317
	Matamoros	66.4	9	27	8	0	8
	Monclova						
	Monterrey	64.9	7	15	6	0	528
	Saltillo	63.5	10	16	5	0	1609
REGION 8	Córdoba	62.7	11	19	10	Inap.	871
	Jalapa	64.0	12	19	10	Inap.	1399
	Orizaba	62.6	11	19	10	2	1248
	Río Verde	62.0	10	16	9	Inap.	1012
	Tampico	66.1	15	20	14	0	8
	Tuxpan						
	Veracruz	65.0	20	23	20	0	16
REGION 9	C. del Carmen	63.5	22	25	21	0	
	Comitán						
	Frontera	63.4	23	27	21	8	2
	Puerto México	63.4	22	25	20	66	14
	Rincón Antonio	60.0	19	23	16	0	208
	S. Cristóbal	60.2	8	23	7	0	2118
	Villahermosa	63.0	20	29	20	Inap.	20
REGION 10	Campeche	63.9	22	27	21	1	25
	Maxcanú	64.2	21	31	21	2	12
	Mérida	64.4	21	30	21	Inap.	22
	Payo Obispo	63.0	18	28	18	0	4
	Peto	64.0	19	29	18	0	
	Progreso	64.6	22	29	22	0	14
	Valladolid	64.2	18	30	17	0	22

ESTADO GENERAL DEL TIEMPO

Las presiones han descendido en la costa Oriental de EE. UU. continuando bajas en la parte Occidental. Intensas lluvias se han registrado en la cuenca Sur del Golfo y Península de Yucatán, ocasionadas por el viento del NORTE que casi ha terminado. En la Mesa del Centro hubo algunas tempestades; en la del Norte heladas.

Probabilidades para el Día y la Noche de Mañana

REGION 1	Ligeras variaciones de temperatura. Nublados. Algunas lluvias. Vientos moderados del Noroeste.
REGION 2	Ligeras variaciones de temperatura Nublados. Algunas lluvias. Vientos débiles del Noroeste.
REGION 3	Ligeras variaciones de temperatura Nublados. Algunas lluvias. Vientos débiles del Noroeste.
REGION 4	Ascenso de temperatura. Algunos nublados. Pocas lluvias.
REGION 5	Ascenso de temperatura. Algunos nublados. Pocas lluvias.
REGION 6	Ligeras variaciones de temperatura. Algunos nublados. Lluvias aisladas.
REGION 7	Ascenso de temperatura. Algunos nublados. Pocas lluvias. Vientos moderados del Sureste.
REGION 8	Ascenso de temperatura. Algunos nublados. Lluvias aisladas. Vientos moderados del Sureste.
REGION 9	Ligeras variaciones de temperatura. Algunos nublados. Lluvias aisladas. Vientos moderados del Este.
REGION 10	Ligeras variaciones de temperatura. Algunos nublados. Lluvias aisladas. Vientos moderados del Este.

Los datos de Estados Unidos son proporcionados por el Weather Bureau de New Orleans.

Zincografía de la Dirección de Estudios Geográficos y Climatológicos

JUEVES 25 DE ENERO DE 1923

	Estaciones	Presión al nivel del mar	Temperatura Ambiente	Máxima de aire	Mínima en últimas 12 h.	Lluvia en 24 horas	Altura del barómetro
		+ 70 0	°	°	°	m m.	
REGION 1	Ensenada	59.8	13	25	13	0	3
	Guaymas						
	Hermosillo						10
	La Paz						
	Mexicali						
	Sta. Rosalía						
REGION 2	Culiacán	59.4	13	31	12	0	53
	El Fuerte						
	Mazatlán	59.6	20	33	20	0	78
	San Blas						7
	Islas Marías						
REGION 3	Acapulco	59.4	24	30	22	0	7
	Chilpancingo	59.8	12	29	12	0	
	Colima	59.1	15	35	11	0	495
	Manzanillo	58.6	21	31	21	0	
	Oaxaca	59.8	11	25	10	Inap.	
	Pochutla						
	Salina Cruz	59.2	24	30	24	0	56
	Tapachula	58.8	20	14	19	0	168
REGION 4	Camargo, Chih						
	C. Lerdo	59.4	7	25	7	0	1140
	Chihuahua	56.4	11	23	10	0	1423
	Durango						1886
	Parral						
	Stgo. Papasquiaro						
	Temosachic						
	Villa González						
REGION 5	Aguascalientes	60.1	8	27	8	0	1879
	Guadalajara	59.5	13	26	11	0	1556
	Guanajuato	60.2	11	24	10	Inap.	2037
	León	60.4	8	27	4	0	1809
	Querétaro	60.6	10	24	7	0	1842
	S. Luis Potosí	61.1	6	21	6	0	1877
	Zacatecas (C. de la, Bufa)	60.2	11	19	10	0	2612
REGION 6	Cuernavaca	60.4	16	24	15	0	1538
	Morelia	60.4	9	22	9	30	1933
	Pachuca	60.9	6	17	6	0	2436
	Puebla	61.2	8	22	8	0	2150
	Tacubaya	60.3	5	22	4	0	2308
	Toluca	60.8	4	15	3	0	2675
	Tulancingo	61.0	6	21	5	0	2181
REGION 7	C. Victoria						317
	Lampazos						317
	Matamoros	63.0	18	23	15	0	8
	Monclova						
	Monterrey	62.1	9	22	9	0	528
	Saltillo	60.9	9	22	9	0	1609
REGION 8	Córdoba	61.8	14	22	14	0.5	871
	Jalapa	62.2	13	20	12	Inap.	1399
	Orizaba	61.0	15	19	14	0	1248
	Río Verde	61.5	13	26	12	0	1012
	Tampico	63.5	19	22	17	0	8
	Tuxpan						
	Veracruz	63.0	21	21	21	0	16
REGION 9	C. del Carmen	63.4	21	24	20	0	
	Comitán						
	Frontera	63.0	24	27	20	0 5	2
	Puerto México	63.0	20	24	20	33	14
	Rincón Antonio	59.9	20	24	19	0	208
	S. Cristóbal	60.2	12	23	9	0	2718
	Villahermosa						20
REGION 10	Campeche	63.9	20	24	20	0	25
	Maxcanú	63.8	19	29	19	0	12
	Mérida	63.8	20	28	20	0	22
	Payo Obispo	62.2	18	29	18	0	4
	Peto	63.2	21	29	19	0	
	Progreso	64.2	22	24	22	0	14
	Valladolid	63.4	18	28	17	0	22

ESTADO GENERAL DEL TIEMPO

El descenso de presiones continúa en todo el país. Una depresión centrada en Grand Junction, EE. UU. en combinación con el anticiclón del NE. domina el tiempo en el país. La pendiente barométrica es débil. Se registraron lluvias en la región Sur de la Vertiente del Golfo y en la Mesa Central, las precipitaciones más importantes fueron las de Puerto México y Morelia; en esta región la lluvia fué acompañada de manifestaciones eléctricas y granizo.

Probabilidades para el Día y la Noche de Mañana

REGION 1	Ligeras variaciones de temperatura. Algunos nublados. Pocas lluvias. Vientos moderados del Noroeste.
REGION 2	Ligeras variaciones de temperatura. Algunos nublados. Pocas lluvias. Vientos moderados del Noroeste.
REGION 3	Ligeras variaciones de temperatura. Algunos nublados. Vientos moderados del Oeste.
REGION 4	Ligeras variaciones de temperatura. Algunos nublados.
REGION 5	Ligeras variaciones de temperatura. Algunos nublados. Pocas lluvias.
REGION 6	Ligeras variaciones de temperatura. Algunos nublados. Pocas lluvias.
REGION 7	Ligeras variaciones de temperatura. Algunos nublados. Vientos moderados del Sureste.
REGION 8	Ligeras variaciones de temperatura. Algunos nublados. Vientos moderados del Sureste.
REGION 9	Ligeras variaciones de temperatura. Algunos nublados. Vientos moderados del Sureste.
REGION 10	Ligeras variaciones de temperatura. Algunos nublados. Lluvias aisladas. Vientos moderados del Este.

Los datos de Estados Unidos son proporcionados por el Weather Bureau de New Orleans.

Zincografía de la Dirección de Estudios Geográficos y Climatológicos

SERVICIO METEOROLOGICO MEXICANO

CARTA DEL TIEMPO

ALTA

BAJA

BAJA

BAJA

EXPLICACIONES Y SIMBOLOS

OBSERVACIONES HECHAS A LAS 6 A. M. DEL MERIDIANO 105°:

Presiones reducidas al nivel del mar y a la gravedad normal: las líneas negras son las ISOBARAS.

Temperaturas al abrigo: las líneas rojas son las ISOTERMAS.

Vientos: las flechas negras indican el rumbo del viento, y su intensidad del modo siguiente: débil; moderado; algo fuerte; fuerte; violento; huracanado.

Estado del cielo: despejado; medio nublado; nublado; lloviendo.

FENOMENOS REGISTRADOS EN LAS 24 HORAS ANTERIORES:

nieve; granizo; niebla; tempestad; helada;

Lluvia: menos de 50 mm.; de 50 a 100 mm.; más de 100 mm.

Vientos de velocidad máxima mayor de 8 m. p. s.: las flechas rojas indican su dirección e intensidad.

ESCALA 1:10.000,000.

VIERNES 26 DE ENERO DE 1923

ESTACIONES		Presión al nivel del mar	Temperatura Ambiente	Máxima de ayer	Mínima en últimas 18 h.	Lluvias en 24 horas	Altura del barómetro
BAJA		+ 760	°	°	°	m m.	
REGION 1	Ensenada						
	Guaymas	59.2	17	22	16	Inap.	3
	Hermosillo						
	La Paz	59.2	14	31	14	Inap.	10
	Mexicali						
	Sta. Rosalía						
REGION 2	Culiacán	59.0	19	32	18	0	58
	El Fuerte						
	Mazatlán	59.6	20	24	19	0	78
	San Blas	59.4	16	28	16	0	7
	Islas Marías	58.8	15	27	14	0	
REGION 3	Acapulco	58.2	22	30	21	0	7
	Chilpancingo	58.4	12	27	12	0	
	Colima	58.7	15	33	14	0	495
	Manzanillo						
	Oaxaca	59.0	10	27	9	0	
	Pochutla						
	Salina Cruz	58.2	21	30	21	0	56
	Tapachula	58.0	19	33	17	0	168
REGION 4	Camargo, Chih	53.9	17	30	17	Inap.	1140
	C. Lerdo	52.9	13	24	12	0	1423
	Chihuahua						1886
	Durango						
	Parral						
	Stgo. Tapasquiaro						
	Temosachic						
	Villa González						
REGION 5	Aguascalientes	57.4	8	25	8	0	1879
	Guadalajara	58.7	10	26	8	2	1556
	Guanajuato	57.4	11	25	11	0	2037
	León						1809
	Querétaro	57.4	9	24	8	0	1842
	S. Luis Potosí	57.0	10	20	10	0	1877
	Zacatecas (C. de la, Bufa)	57.2	8	17	8	1	2612
REGION 6	Cuernavaca	58.8	15	25	15	0	1538
	Morelia	58.6	9	20	8	0	1933
	Pachuca	58.7	8	18	8	0	2436
	Puebla	59.2	7	22	7	1	2150
	Tacubaya	58.5	5	22	4	Inap.	2308
	Toluca	58.0	5	15	3	0	2675
	Tulancingo	58.5	8	21	7	0	2181
REGION 7	C. Victoria						317
	Lampazos						317
	Matamoros	57.6	21	25	21	2	8
	Monclova						
	Monterrey	55.9	14	25	12	0	528
	Saltillo	55.8	14	27	10	0	1609
REGION 8	Córdoba	59.6	13	21	13	0	871
	Jalapa	60.2	13	15	12	2	1399
	Orizaba	59.0	11	19	11	0	1248
	Río Verde	57.2	13	27	11	0	1012
	Tampico	59.3	20	25	19	1	8
	Tuxpan						
	Veracruz	60.4	20	23	20	24	16
REGION 9	C. del Carmen	60.4	21	24	21	0	
	Comitán						
	Frontera	60.0	22	29	20	0	2
	Puerto México	60.2	20	26	20	Inap.	14
	Rincón Antonio	59.0	21	24	19	30	208
	S. Cristóbal	59.0	6	23	1	0	2118
	Villahermosa	60.2	20	30	19	0	20
REGION 10	Campeche	61.3	20	25	19	0	25
	Maxcanú	61.8	23	29	22	0	12
	Mérida	61.2	19	27	18	Inap.	22
	Payo Obispo	61.0	18	27	17	0	4
	Peto	61.2	17	28	17	Inap.	
	Progreso	61.8	19	24	18	0	14
	Valladolid	62.2	19	28	19	Inap.	22

ESTADO GENERAL DEL TIEMPO

Una depresión con centro en Amarillo, EE. UU. cubre gran parte del país, quedando únicamente la región Sur de la Vertiente del Golfo y la Península de Yucatán dentro del anticiclón del Noreste. Las lluvias cubrieron los Estados de Tamaulipas y Veracruz, registrándose algunas en las costas del Golfo de California y en los Estados de Durango, Zacatecas, Jalisco, Michoacán, México y Puebla. Los vientos fueron débiles en su mayoría.

Probabilidades para el Día y la Noche de Mañana

REGION 1	Descenso de temperatura. Algunos nublados. Lluvias aisladas. Vientos moderados del Noroeste.
REGION 2	Ligeras variaciones de temperatura. Algunos nublados. Lluvias aisladas. Vientos algo fuertes del Noroeste.
REGION 3	Ligeras variaciones de temperatura. Algunos nublados. Vientos moderados del Oeste.
REGION 4	Ligeras variaciones de temperatura. Algunos nublados. Lluvias aisladas.
REGION 5	Ligeras variaciones de temperatura. Algunos nublados. Pocas lluvias.
REGION 6	Ligeras variaciones de temperatura. Algunos nublados. Pocas lluvias.
REGION 7	Ligeras variaciones de temperatura. Algunos nublados. Pocas lluvias. Vientos moderados del Sureste.
REGION 8	Ligeras variaciones de temperatura. Algunos nublados. Vientos moderados del Sureste.
REGION 9	Ligeras variaciones de temperatura. Algunos nublados. Vientos moderados del Sureste.
REGION 10	Ligeras variaciones de temperatura. Algunos nublados. Lluvias aisladas. Vientos moderados del Sureste.

Los datos de Estados Unidos son proporcionados por el Weather Bureau de New Orleans.

Zincografía de la Dirección de Estudios Geográficos y Climatológicos

SERVICIO METEOROLOGICO MEXICANO

CARTA DEL TIEMPO

SABADO 27 DE ENERO DE 1923

	ESTACIONES	Presión al nivel del mar	Temperatura: Ambiente	Temperatura: Máxima de ayer	Temperatura: Mínima en últimas 15 h.	Lluvias en 24 horas	Altura del barómetro
		+ 700	°	°	°	m m.	
REGION 1	Ensenada						
	Guaymas	61.0	16	..	15	0	3
	Hermosillo						
	La Paz						10
	Mexicali						
	Sta. Rosalía						
REGION 2	Culiacán	60.0	18	30	18	0	53
	El Fuerte						
	Mazatlán	59.0	20	24	19	0	78
	San Blas	59.2	16	26	16	0	7
	Islas Marías						
REGION 3	Acapulco	58.2	23	30	22	0	7
	Chilpancingo	58.4	16	28	16	0	
	Colima	59.0	15	34	15	0	495
	Manzanillo	59.0	21	29	21	0	
	Oaxaca	57.8	12	29	12	0	
	Pochutla						
	Salina Cruz	57.6	22	30	22	0	56
	Tapachula	58.0	19	34	17	0	168
REGION 4	Camargo Chih						
	C. Lerdo	53.6	15	30	15	0	1140
	Chihuahua	53.9	12	19	12	Inap.	1423
	Durango						1886
	Parral						
	Stgo. Papasquiaro						
	Temosachic						
	Villa González						
REGION 5	Aguascalientes	56.8	6	15	6	0	1879
	Guadalajara	58.6	8	26	7	0	1556
	Guanajuato	57.4	10	24	10	0	2037
	León	57.0	9	26	6	0	1809
	Querétaro	57.2	10	21	8	0	1842
	S. Luis Potosí	56.9	11	23	11	0	1877
	Zacatecas (C. de la, Bufa)	56. 0	8	17	0	0	2612
REGION 6	Cuernavaca	58.0	15	26	15	0	1538
	Morelia	58.8	9	22	8	0.5	1933
	Pachuca						2436
	Puebla	57.8	8	23	7	0	2150
	Tacubaya	57.9	6	22	6	0	2308
	Toluca	57.8	5	17	3	0	2675
	Tulancingo	57.0	10	22	9	0	2181
REGION 7	C. Victoria						317
	Lampazos						317
	Matamoros	56.2	21	26	21	0	8
	Monclova						
	Monterrey	54.9	16	29	14	0	528
	Saltillo	54.9	13	27	10	0	1609
REGION 8	Córdoba	57.6	12	24	12	0	871
	Jalapa	57.0	15	20	12	0	1399
	Orizaba	57.6	19	20	13	0	1248
	Río Verde	56.9	12	30	11	0	1012
	Tampico	56.4	18	26	17	0	8
	Tuxpan						
	Veracruz	57.4	20	26	20	0	16
REGION 9	C. del Carmen	59.0	22	27	21	0	
	Comitán						
	Frontera	58.6	21	30	20	0	2
	Puerto México					0	14
	Rincón Antonio	57.6	16	...	13	0	208
	S. Cristóbal	58.0	6	23	1	0	2118
	Villahermosa						20
REGION 10	Campeche	59.5	20	28	20	0	25
	Maxcanú						12
	Mérida	60.8	18	29	18	0	22
	Payo Obispo	61.6	23	27	23	0	4
	Peto						
	Progreso	61.6	19	24	18	0	14
	Valladolid						22

ESTADO GENERAL DEL TIEMPO

Continúa el país bajo la influencia de la depresión del Norte. Las presiones comienzan a ascender al NW. Unicamente se registraron lluvias en los Estados de Chihuahua, Michoacán y México. Se notó disminución general en los nublados.

Probabilidades para el Día y la Noche de Mañana

REGION 1
- Descenso de temperatura.
- Dominará buen tiempo.
- Vientos moderados del Noroeste.

REGION 2
- Descenso de temperatura
- Algunos nublados.
- Vientos algo fuertes del Noroeste.

REGION 3
- Ligeras variaciones de temperatura.
- Algunos nublados.
- Pocas lluvias.
- Vientos moderados del Oeste.

REGION 4
- Descenso de temperatura.
- Algunos nublados.
- Pocas lluvias.

REGION 5
- Ligeras variaciones de temperatura.
- Algunos nublados.

REGION 6
- Ligeras variaciones de temperatura.
- Dominará buen tiempo.

REGION 7
- Ligeras variaciones de temperatura.
- Algunos nublados.
- Vientos moderados del Sureste.

REGION 8
- Ligeras variaciones de temperatura
- Algunos nublados.
- Vientos moderados del Sureste.

REGION 9
- Ligeras variaciones de temperatura.
- Algunos nublados.
- Vientos moderados del Este.

REGION 10
- Ligeras variaciones de temperatura.
- Algunos nublados.
- Lluvias aisladas.
- Vientos moderados del Este.

NOTA:—Probablemente en la tarde del día 28 o en la madrugada del 29 se inicie un NORTE en las costas del Golfo.

Los datos de Estados Unidos son proporcionados por el Weather Bureau de New Orleans.

Zincografía de la Dirección de Estudios Geográficos y Climatológicos

DOMINGO 28 DE ENERO DE 1923

	ESTACIONES	Presión al nivel del mar	Temperatura: Ambiente	Temperatura: Máxima de ayer	Temperatura: Mínima en últimas 12 h.	Lluvias en 24 horas	Altura del barómetro
		+ 700	°	°	°	m m.	
REGION 1	Ensenada	61.8	7	...	5	0	
	Guaymas	61.6	15	22	..	0	3
	Hermosillo						
	La Paz	60.8	13	21	...	Inap.	10
	Mexicali						
	Sta. Rosalía						
REGION 2	Culiacán	60.0	17	28	17	0	53
	El Fuerte						
	Mazatlán	58.8	20	23	19	0	78
	San Blas	58.2	16	26	16	0	7
	Islas Marías						
REGION 3	Acapulco	58.4	22	30	21	0	7
	Chilpancingo	58.2	13	26	13	0	
	Colima	58.0	16	32	16	0	495
	Manzanillo	58.2	21	31	21	0	
	Oaxaca	58.0	10	29	10	2	
	Pochutla						
	Salina Cruz	58.0	22	27	22	0	56
	Tapachula	58.2	20	33	18	0	168
REGION 4	Camargo, Chih						
	C. Lerdo	59.2	13	27	13	0	1140
	Chihuahua	57.2	9	16	8	Inap.	1423
	Durango						1886
	Parral						
	Stgo. Papasquiaro						
	Temosachic						
	Villa González						
REGION 5	Aguascalientes	58.4	6	27	7	0	1879
	Guadalajara	57.7	10	26	8	0	1556
	Guanajuato	58.3	11	25	10	0	2037
	León	59.1	9	27	7	0	1809
	Querétaro	58.0	10	24	8	0	1842
	S. Luis Potosí	58.8	13	23	13	0	1877
	Zacatecas (C. de la, Bufa)	58.8	9	17	9	0	2612
REGION 6	Cuernavaca	58.0	15	26	15	0	1538
	Morelia	58.2	9	23	9	0	1933
	Pachuca	58.0	10	...	10	0	2436
	Puebla	58.1	10	22	9	4	2150
	Tacubaya	57.8	9	23	8	0	2308
	Toluca	58.0	9	12	7	0	2675
	Tulancingo	57.8	10	23	8	0	2181
REGION 7	C. Victoria						317
	Lampazos						317
	Matamoros	60.6	20	28	20	0	8
	Monclova						
	Monterrey	61.0	18	33	18	0	528
	Saltillo	60.0	10	26	10	0	1609
REGION 8	Córdoba	57.8	15	26	13	0	871
	Jalapa	58.2	20	24	14	0	1399
	Orizaba	57.6	12	24	12	0	1248
	Río Verde	59.8	12	33	12	0	1012
	Tampico	58.5	21	28	19	0	8
	Tuxpan						
	Veracruz	57.8	21	24	21	0	16
REGION 9	C. del Carmen	59.4	23	27	20	0	
	Comitán						
	Frontera	59.6	22	31	20	0	2
	Puerto México	58.2	20	28	19	0	14
	Rincón Antonio	58.0	19	30	19	0	208
	S. Cristóbal	59.0	7	25	3	0	2118
	Villahermosa	59.8	21	32	20	0	20
REGION 10	Campeche	59.7	21	29	20	0	25
	Maxcanú	60.4	18	32	18	0	12
	Mérida	60.8	19	30	18	0	22
	Payo Obispo	60.0	22	27	22	0	4
	Peto	60.6	18	29	17	0	
	Progreso	61.0	19	29	18	0	14
	Valladolid	62.0	20	29	18	0	22

ESTADO GENERAL DEL TIEMPO

Un anticiclón poco intenso centrado en Fort Smith, EE. UU. ha influenciado los Estados del NE.; las presiones continúan bajas en la mayor parte de las Estaciones de la República. La pendiente barométrica es débil. Se registraron lluvias en los Estados de Chihuahua, Michoacán, México, Puebla y Oaxaca, así como la región Sur de Baja California y en el Distrito Federal; en la Vertiente del Golfo, Península de Yucatán, región Sur de la Vertiente del Pacífico y Mesa Central dominó cielo despejado.

Probabilidades para el Día y la Noche de Mañana

REGION 1	Ligeras variaciones de temperatura. Algunos nublados. Lluvias aisladas. Vientos algo fuertes del Noroeste.
REGION 2	Ligeras variaciones de temperatura. Nublados. Algunas lluvias. Vientos algo fuertes del Noroeste.
REGION 3	Ligeras variaciones de temperatura. Algunos nublados. Pocas lluvias. Vientos moderados del Oeste.
REGION 4	Ascenso de temperatura. Algunos nublados. Lluvias aisladas.
REGION 5	Ligeras variaciones de temperatura Algunos nublados. Lluvias aisladas.
REGION 6	Ligeras variaciones de temperatura. Algunos nublados. Lluvias aisladas.
REGION 7	Ligeras variaciones de temperatura. Algunos nublados. Pocas lluvias. Vientos débiles del Este.
REGION 8	Ligeras variaciones de temperatura. Algunos nublados. Lluvias aisladas. Vientos débiles del Este.
REGION 9	Ligeras variaciones de temperatura. Algunos nublados. Lluvias aisladas. Vientos moderados del Este.
REGION 10	Ligeras variaciones de temperatura. Algunos nublados. Lluvias aisladas. Vientos moderados del Este.

Los datos de Estados Unidos son proporcionados por el Weather Bureau de New Orleans.

Zincografía de la Dirección de Estudios Geográficos y Climatológicos

SERVICIO METEOROLOGICO MEXICANO

CARTA DEL TIEMPO

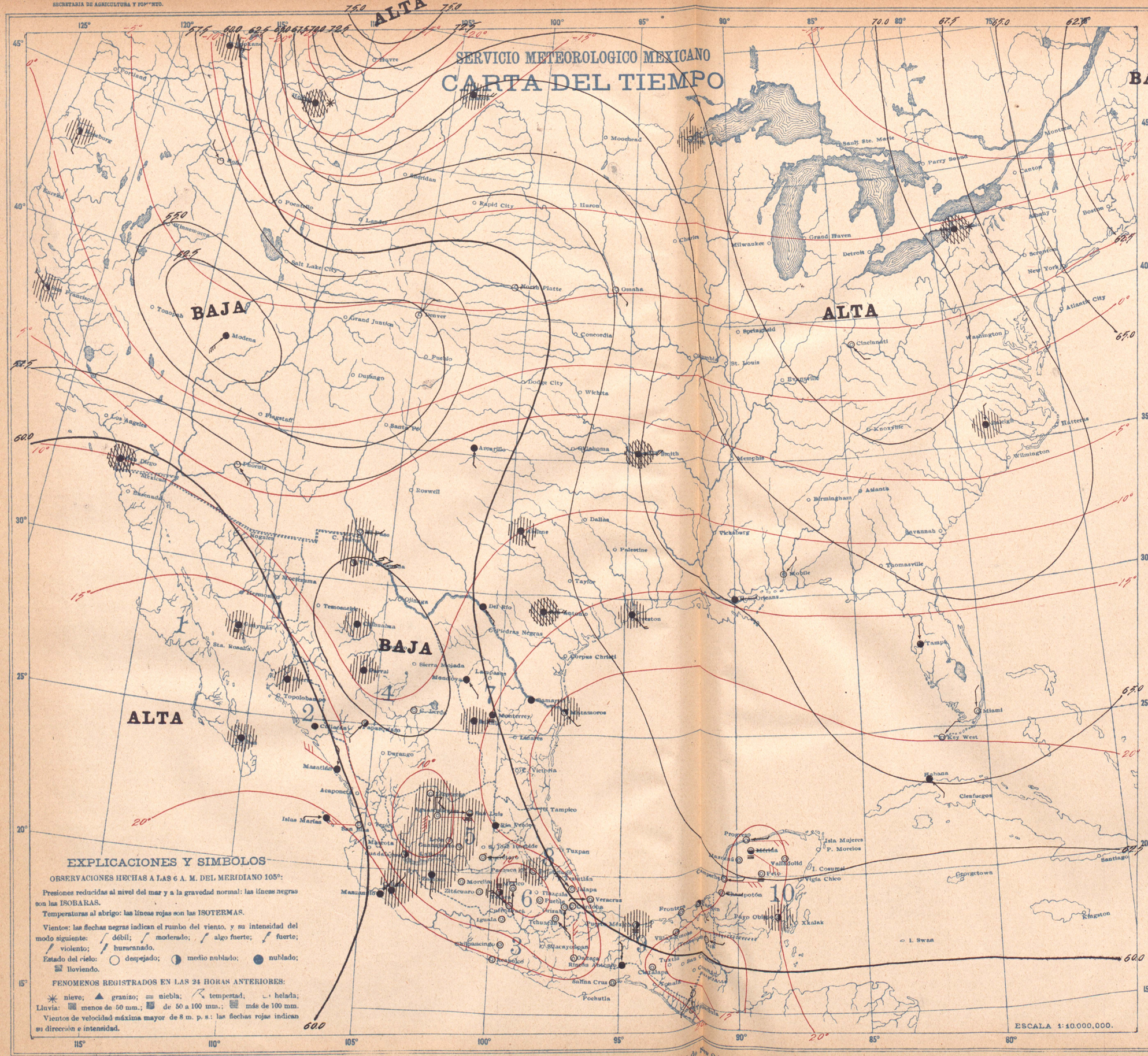

LUNES 29 DE ENERO DE 1923

	ESTACIONES	Presión al nivel del mar	Temperatura: Ambiente	Temperatura: Máxima de ayer	Temperatura: Mínima en 12 horas	Lluvias en 24 horas	Altura del barómetro
		700 +	°	°	°	mm.	
REGION 1	Ensenada						
	Guaymas	60.6	17	20	17	Inap.	3
	Hermosillo						
	La Paz	60.8	17	20	17	Inap.	10
	Mexicali						
	Sta. Rosalía						
REGION 2	Culiacán	60.6	17	29	17	0	53
	El Fuerte						
	Mazatlán	60.9	19	23	19	0	78
	San Blas	60.8	19	26	19	0	7
	Islas Marías	60.6	21	27	19	0	
REGION 3	Acapulco	59.2	22	31	21	0	7
	Chilpancingo	59.8	13	26	12	0	
	Colima	59.8	16	31	16	1	494
	Manzanillo	59.8	22	30	22	0	
	Oaxaca	59.4	10	29	10	0	
	Pochutla						
	Salina Cruz	58.0	22	27	...	0	56
	Tapachula	58.0	20	32	18	0	168
REGION 4	Camargo, Chih.						
	C. Lerdo	57.4	13	26	11	0	1140
	Chihuahua	55.6	9	14	8	4	1423
	Durango						1886
	Parral						
	Stgo. Papasquiaro						
	Temosachic						
	Villa González						
REGION 5	Aguascalientes	58.4	9	26	9	8	1879
	Guadalajara	59.7	10	27	8	0	1556
	Guanajuato	58.8	12	26	12	Inap.	2037
	León	58.0	11	...	8	3	1809
	Querétaro	59.4	10	23	8	0	1842
	S. Luis Potosí	59.6	12	22	12	0.5	1877
	Zacatecas, (C. de la Bufa)	58.0	8	17	7	2	2612
REGION 6	Cuernavaca	59.0	15	26	15	0	1538
	Morelia	59.0	11	21	10	0	1933
	Pachuca						2436
	Puebla	59.6	8	23	7	0	2150
	Tacubaya	59.5	5	23	4	0.5	2308
	Toluca	58.5	6	...	3	0	2375
	Tulancingo	59.9	6	20	5	Inap.	2181
REGION 7	C. Victoria						317
	Lampazos						317
	Matamoros	60.8	22	27	19	1	8
	Manclova						
	Monterrey	59.6	15	20	15	0	528
	Saltillo	59.1	14	19	10	2	1609
REGION 8	Córdoba	59.8	14	25	12	0	871
	Jalapa	60.4	13	22	13	0	1499
	Orizaba	59.7	14	22	13	0	1248
	Río Verde	59.8	16	24	16	0	1012
	Tampico						8
	Tuxpan						
	Veracruz	61.0	21	25	21	0	16
REGION 9	C. del Carmen	61.2	22	28	20	0	
	Comitán						
	Frontera	60.0	22	31	19	0	2
	Puerto México	61.6	21	29	20	2	14
	Rincón Antonio	59.0	21	31	19	0	208
	S. Cristóbal						2118
	Villahermosa	60.4	20	33	20	0	20
REGION 10	Campeche	61.9	21	29	20	0	25
	Maxcanú	62.8	19	32	19	0	12
	Mérida	63.2	19	30	18	0	22
	Payo Obispo	61.8	20	28	20	5	4
	Peto	62.6	16	30	16	0	
	Progreso	63.2	19	28	19	0	14
	Valladolid	63.2	20	30	17	0	22

ESTADO GENERAL DEL TIEMPO

Una depresión en "garganta" cruza el país de Norte a Sur. La pendiente barométrica es débil; las lluvias aumentaron notablemente en la Mesa Central y en los Estados del NW.; en la Vertiente del Golfo se registraron algunas de escasa importancia. Las lluvias en la Mesa Central fueron en general tempestuosas. La precipitación mayor se registró en El Fuerte, Sin. [31 mm].

Probabilidades para el Día y la Noche de Mañana

REGION 1	Ligeras variaciones de temperatura. Algunos nublados. Pocas lluvias. Vientos moderados del Noroeste.
REGION 2	Ligeras variaciones de temperatura. Algunos nublados. Pocas lluvias. Vientos moderados del Noroeste.
REGION 3	Ligeras variaciones de temperatura. Algunos nublados. Pocas lluvias. Vientos moderados del Noroeste.
REGION 4	Ligeras variaciones de temperatura. Nublados. Algunas lluvias.
REGION 5	Ligeras variaciones de temperatura. Algunos nublados. Pocas lluvias.
REGION 6	Ligeras variaciones de temperatura. Algunos nublados. Pocas lluvias.
REGION 7	Ascenso de temperatura. Algunos nublados. Pocas lluvias. Vientos moderados del Sureste.
REGION 8	Ascenso de temperatura. Algunos nublados. Pocas lluvias. Vientos moderados del Sureste.
REGION 9	Ascenso de temperatura. Algunos nublados. Vientos moderados del Sureste.
REGION 10	Ligeras variaciones de temperatura. Algunos nublados. Pocas lluvias. Vientos moderados del Este.

NOTA.—Probablemente el 31 o el 1º de febrero se registre en la Vertiente del Golfo un NORTE acompañado de onda fría.

Los datos de Estados Unidos son proporcionados por el Weather Bureau de New Orleans.

Zincografía de la Dirección de Estudios Geográficos y Climatológicos

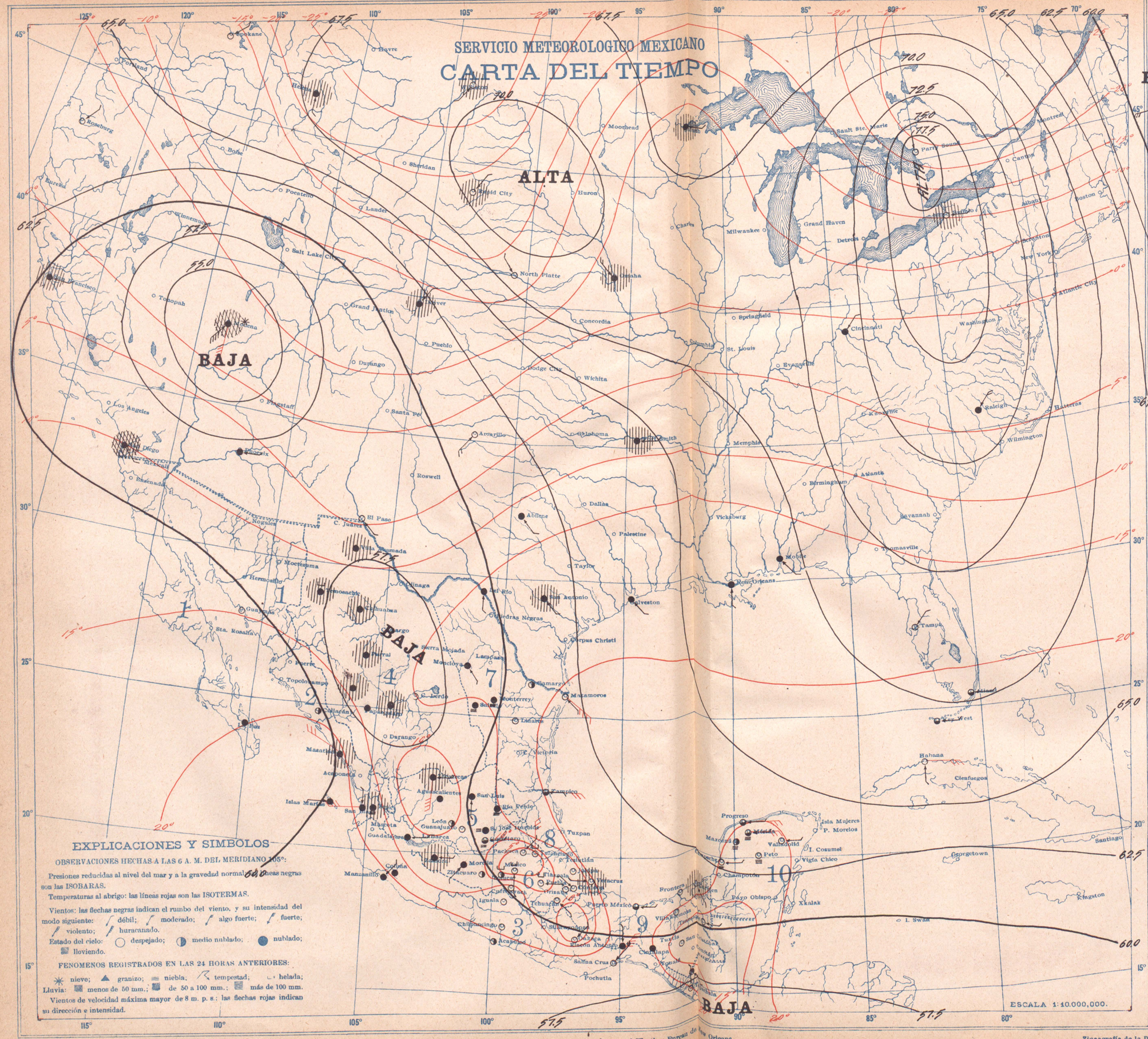

Los datos de Estados Unidos son proporcionados por el Weather Bureau de New Orleans.

MARTES 30 DE ENERO DE 1923

	ESTACIONES	Presión al nivel del mar	TEMPERATURA ambiente	Máxima de ayer	Mínima en 12 horas	Lluvias en 24 horas	Altura del barómetro
	BAJA	+ 700	°	°	°	m m.	
REGION 1	Ensenada	61.0	15	20	15	0	3
	Guaymas						
	Hermosillo						
	La Paz	60.4	18	23	17	0	10
	Mexicali						
	Sta. Rosalía						
REGION 2	Culiacán	59.0	18	26	17	0	53
	El Fuerte						
	Mazatlán	60.0	21	23	21	Inap.	78
	San Blas	59.6	19	27	17	0	7
	Islas Marías	59.4	23	26	20	0	
REGION 3	Acapulco	58.4	22	30	21	0	7
	Chilpancingo	59.0	18	29	17	0	
	Colima	59.3	19	33	16	0	495
	Manzanillo	59.0	23	31	23	0	
	Oaxaca	59.8	9	30	9	0	
	Pochutla						
	Salina Cruz	58.2	24	31	24	0	56
	Tapachula	57.0	20	34	18	0	168
REGION 4	Camargo, Chih						
	C. Durdo	56.9	15	26	15	0	1140
	Chihuahua	56.0	11	18	9	Inap.	1423
	Durango						1886
	Parral						
	Sta. Rosalía						
	Temosachic						
	Villa González						
REGION 5	Aguascalientes	58.8	7	22	7	0	1879
	Guadalajara	58.8	14	25	11	0	1556
	Guanajuato	59.6	12	24	12	0	2037
	León	59.8	10	27	8	0	1809
	Querétaro	60.4	11	23	8	0	1842
	S. Luis Potosí	60.7	13	21	12	0	1877
	Zacatecas (C. de la. Bufa)	58.0	9	15	9	0	2612
REGION 6	Cuernavaca	60.4	17	26	16	0	1558
	Morelia	59.9	8	22	7	0	1933
	Pachuca	60.8	9	19	8	0	2436
	Puebla	60.5	5	24	5	0	2150
	Tacubaya	60.4	4	22	3	0	2308
	Toluca	60.2	5	17	2	0	2675
	Tulancingo	61.5	4	22	3	0	2181
REGION 7	C. Victoria	61.0	18	..	15	0	317
	Linapazos						317
	Matamoros	61.8	21	28	21	0	8
	Monclova						
	Monterrey	59.2	18	25	17	0	528
	Saltillo	59.5	14	22	11	0	1609
REGION 8	Córdoba	61.4	12	20	12	0	871
	Jalapa	61.4	13	23	12	0	1399
	Orizaba	61.0	12	22	12	0	1248
	Río Verde	60.8	15	29	15	0	1012
	Tampico	61.7	21	28	20	0	8
	Tuxpan						
	Veracruz	61.6	21	25	21	0	16
REGION 9	C. del Carmen	62.2	22	26	21	Inap.	
	Comitán						
	Frontera	61.4	22	30	20	0	2
	Puerto México	61.6	22	27	21	0	14
	Rincón Antonio	59.0	22	25	20	0	208
	S. Cristóbal	59.6	10	24	7	0	2718
	Villahermosa	61.2	20	31	20	0	20
REGION 10	Campeche	63.1	20	29	19	0	25
	Maxcanú	63.6	18	31	18	0	12
	Mérida	64.0	18	30	18	0	22
	Payo Obispo						4
	Peto	63.0	16	29	15	0	
	Progreso	64.0	20	26	18	0	14
	Valladolid	64.0	19	29	16	0	22

ESTADO GENERAL DEL TIEMPO

Una depresión con centro principal en Modena, EE. UU. y uno secundario en el Estado de Chihuahua domina el tiempo en la región Norte del país. La Mesa Central y los Estados del Golfo se encuentran dentro del área de un anticiclón que tiene su centro en la región de Los Lagos, EE. UU. La pendiente barométrica es débil. Las lluvias fueron escasas, registrándose algunas en los Estados de Chihuahua, Sinaloa, Durango, Michoacán y Campeche; dominó buen tiempo en los Estados restantes.

Probabilidades para el Día y la Noche de Mañana

REGION 1	Ligeras variaciones de temperatura. Algunos nublados. Pocas lluvias. Vientos moderados del Noroeste.
REGION 2	Ligeras variaciones de temperatura Algunos nublados. Pocas lluvias. Vientos moderados del Noroeste.
REGION 3	Ligeras variaciones de temperatura. Algunos nublados. Pocas lluvias. Vientos moderados del Norte.
REGION 4	Ligeras variaciones de temperatura. Algunos nublados. Lluvias aisladas.
REGION 5	Ligeras variaciones de temperatura. Algunos nublados. Pocas lluvias.
REGION 6	Ligeras variaciones de temperatura. Algunos nublados. Pocas lluvias.
REGION 7	Ligeras variaciones de temperatura. Algunos nublados. Pocas lluvias. Vientos débiles del Sureste.
REGION 8	Ligeras variaciones de temperatura Algunos nublados. Pocas lluvias. Vientos moderados del Sureste.
REGION 9	Ligeras variaciones de temperatura. Algunos nublados. Vientos moderados del Este.
REGION 10	Ligeras variaciones de temperatura. Algunos nublados. Lluvias aisladas. Vientos moderados del Este.

Zincografía de la Dirección de Estudios Geográficos y Climatológicos

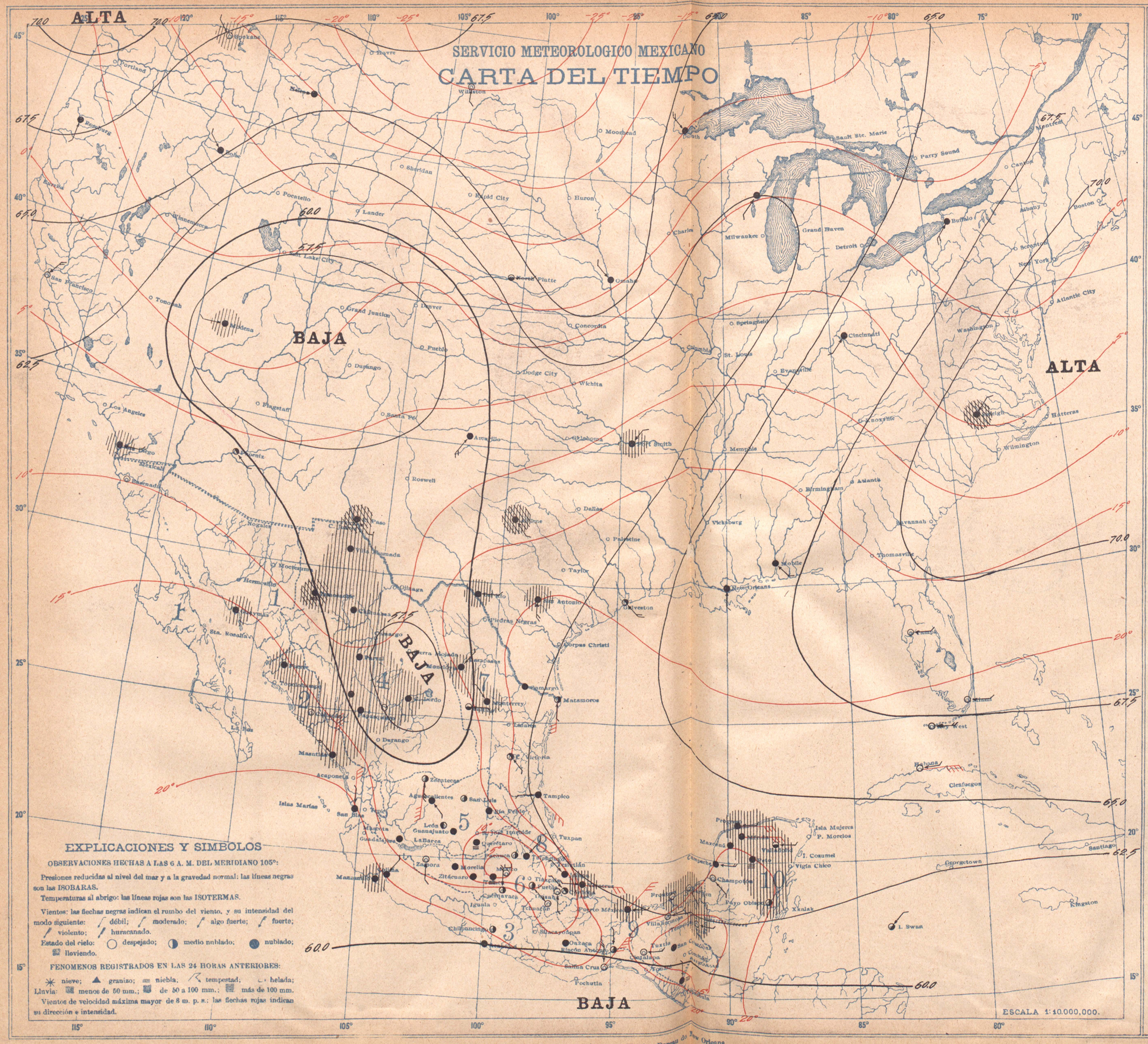

MIERCOLES 31 DE ENERO DE 1923

	ESTACIONES	Presión al nivel del mar	Temperatura: Ambiente	Temperatura: Máxima de ayer	Temperatura: Mínima en 24 horas	Lluvias en 24 horas	Altura del barómetro
		+ 700	°	°	°	m m.	
REGION 1	Ensenada						
	Guaymas	61.4	15	19	14	7	3
	Hermosillo						
	La Paz						10
	Mexicali						
	Sta. Rosalía						
REGION 2	Culiacán	61.4	16	23	16	3	53
	El Fuerte						
	Mazatlán	61.4	19	22	19	5	78
	San Blas	60.8	20	...	18	2	7
	Islas Marías						
REGION 3	Acapulco	60.0	23	30	21	0	7
	Chilpancingo	60.2	18	28	18	0	
	Colima	61.0	18	30	18	0	495
	Manzanillo	60.8	23	29	23	Inap.	
	Oaxaca	60.6	17	29	15	0	
	Pochutla						
	Salina Cruz	59.0	24	31	23	0	56
	Tapachula						168
REGION 4	Camargo, Chih						
	C. Lerdo	57.2	13	25	13	6	1140
	Chihuahua	57.8	9	17	7	4	1423
	Durango						1886
	Parral						
	Stgo. Papasquiaro						
	Temosachic						
	Villa González						
REGION 5	Aguascalientes	69.1	13	22	13	0	1879
	Guadalajara	60.7	13	24	12	0	1556
	Guanajuato	60.8	12	26	11	0	2037
	León	60.2	13	25	9	0	1809
	Querétaro	61.7	9	23	8	0	1842
	S. Luis Potosí	60.4	13	20	11	0	1877
	Zacatecas (C. de la, Bufa)	60. 2	7	14	6	0	2612
REGION 6	Cuernavaca	60.8	15	26	14	0	1538
	Morelia	60.9	12	22	11	0	1933
	Pachuca	60.9	9	19	8	0	2436
	Puebla	61.8	6	28	5	0	2150
	Tacubaya	60.8	5	24	5	0	2308
	Toluca	60.9	5	20	4	0	2675
	Tulancingo	61.8	5	23	4	0	2181
REGION 7	C. Victoria	62.4	20	29	19	0	317
	Lampazos						317
	Matamoros	62.8	21	27	21	0	8
	Monclova						
	Monterrey	60.5	17	25	17	Inap.	528
	Saltillo	59.9	14	24	11	0	1609
REGION 8	Córdoba	62.0	13	25	13	0	871
	Jalapa	62.4	13	22	12	0	1399
	Orizaba	61.8	15	21	12	0	1248
	Río Verde	61.8	15	25	15	0	1012
	Tampico	63.0	22	27	21	0	8
	Tuxpan						
	Veracruz	62.2	22	25	21	0	16
REGION 9	C. del Carmen	63.8	21	25	20	Inap.	
	Comitán						
	Frontera	63.0	22	30	19	3	2
	Puerto México	61.4	22	...	21	1	14
	Rincón Antonio	60.2	21	28	19	0	208
	S. Cristóbal	60.4	14	25	9	0	2118
	Villahermosa	62.8	20	31	19	0	20
REGION 10	Campeche	63.9	20	28	20	0	25
	Maxcanú	64.2	20	31	20	0	12
	Mérida	64.6	21	30	20	Inap.	22
	Payo Obispo	62.8	20	28	19	Inap.	4
	Peto	63.8	20	29	19	3	
	Progreso	64.6	22	25	21	Inap.	14
	Valladolid	64.4	21	29	19	3	22

ESTADO GENERAL DEL TIEMPO

Las regiones Norte y Occidental del país están bajo la influencia de la depresión centrada en Modena, EE. UU.; la acción combinada de esta depresión con el anticición del NE. dominan el tiempo en las regiones restantes. Los Estados de Sonora, Nayarit, Colima, Chihuahua y Durango estuvieron dentro de una zona lluviosa; también se registraron algunas lluvias en Coahuila, Nuevo León, región Sur de la Vertiente del Golfo y Península de Yucatán. En la Mesa Central aumentaron los nublados. Los vientos se intensificaron en las costas del Pacífico y en las del Golfo.

Probabilidades para el Día y la Noche de Mañana

REGION 1	Ligeras variaciones de temperatura. Algunos nublados. Lluvias aisladas. Vientos moderados del Noroeste.
REGION 2	Ligeras variaciones de temperatura. Lluvias. Algunos nublados. Vientos algo fuertes del Noroeste.
REGION 3	Ligeras variaciones de temperatura. Algunos nublados. Pocas lluvias. Vientos moderados del Noroeste.
REGION 4	Descenso de temperatura. Nublados. Algunas lluvias.
REGION 5	Ligeras variaciones de temperatura. Nublados. Pocas lluvias.
REGION 6	Ligeras variaciones de temperatura. Nublados. Algunas lluvias.
REGION 7	Ligeras variaciones de temperatura. Nublados. Algunas lluvias. Vientos moderados del Sureste.
REGION 8	Ligeras variaciones de temperatura. Algunos nublados. Pocas lluvias. Vientos moderados del Sureste.
REGION 9	Ligeras variaciones de temperatura. Nublados Pocas lluvias. Vientos moderados del Sureste.
REGION 10	Ligeras variaciones de temperatura. Nublados. Algunas lluvias. Vientos moderados del Sureste.

Los datos de Estados Unidos son proporcionados por el Weather Bureau de New Orleans.

Zincografía de la Dirección de Estudios Geográficos y Climatológicos