National Oceanic and Atmospheric Administration

ERRATA NOTICE

One or more conditions of the original document may affect the quality of the image, such as:

Discolored pages
Faded or light ink
Binding intrudes into the text

This has been a co-operative project between the NOAA Central Library and the Climate Database Modernization Program, National Climate Data Center (NCDC). To view the original document, please contact the NOAA Central Library in Silver Spring, MD at (301) 713-2607 x124 or Library.Reference@noaa.gov

HOV Services
Imaging Contractor
12200 Kiln Court
Beltsville, MD 20704-1387
July 23, 2010

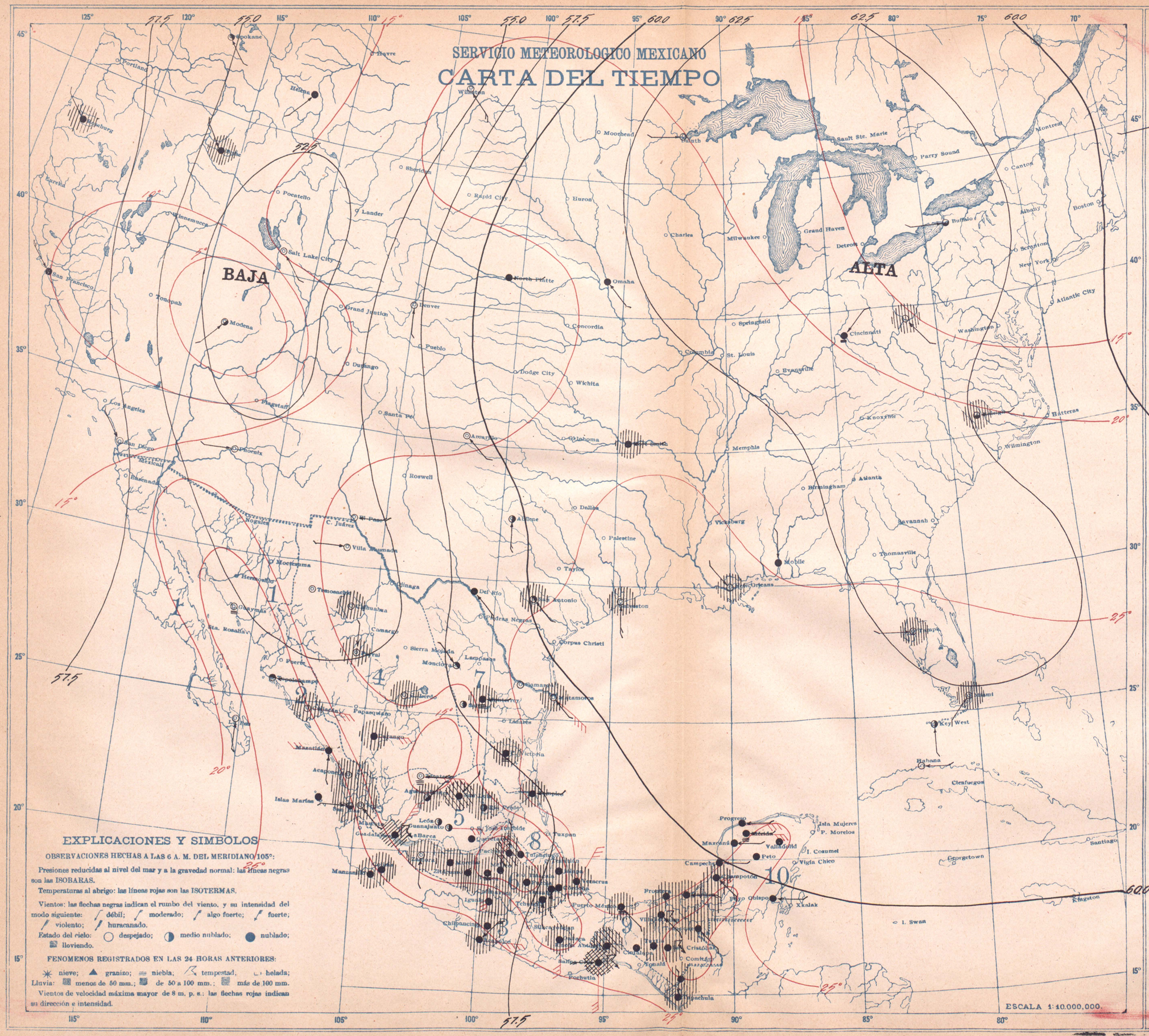

SABADO 16 DE JUNIO DE 1923

	ESTACIONES	Presión al nivel del mar	Temperatura: Ambiente	Temperatura: Máxima de ayer	Temperatura: Mínima en últimas 14 h.	Lluvias en 24 horas	Altura del barómetro
		+ 700	°	°	°	m.m.	
REGION 1	Ensenada						
	Guaymas	55.2	26	33	25	0	3
	Hermosillo						
	La Paz	55.6	23	32	22	0	10
	Mexicali						
	Sta. Rosalía						
REGION 2	Culiacán	56.2	25	36	24	Inap.	53
	El Fuerte						
	Mazatlán	56.0	27	28	26	0	78
	San Blas	55.2	25	...	25	Inap.	7
	Islas Marías	56.6	25	...	23	0	
REGION 3	Acapulco	57.2	25	30	25	9	7
	Chilpancingo	57.0	24	31	23	1	
	Colima	55.8	23	34	22	Inap.	498
	Manzanillo	55.6	26	33	25	Inap.	
	Oaxaca	57.9	18	26	18	10	
	Pochutla						
	Salina Cruz	58.4	24	27	22	85	56
	Tapachula	58.6	23	31	20	18	168
REGION 4	Camargo, Chih						
	C. Lerdo	56.2	21	34	21	0	1140
	Chihuahua	53.4	23	32	20	Inap.	1423
	Durango	56.1	18	29	13	1	1886
	Parral				20	6	
	Stgo. Papasquiaro						
	Temosachic				9	0	
	Villa González				22	0	
REGION 5	Aguascalientes	56.0	18	28	16	Inap.	1879
	Guadalajara	55.8	16	25	15	54	1556
	Guanajuato	56.1	16	...	16	0	2037
	León	56.0	18	29	15	0	1809
	Querétaro	56.5	17	...	15	0	1842
	S. Luis Potosí	56.2	17	27	16	3	1877
	Zacatecas (C. de la Bufa)	56.2	12	26	11	0	2612
REGION 6	Cuernavaca						1538
	Morelia	56.8	16	22	15	12	1933
	Pachuca	56.3	13	19	11	Inap.	2436
	Puebla	57.0	14	22	13	9	2150
	Tacubaya	56.5	15	24	13	11	2308
	Toluca	56.7	12	17	11	1	2675
	Tulancingo	56.6	15	25	14	0	2181
REGION 7	C. Victoria	57.5	23	33	21	Inap.	317
	Lampazos						317
	Matamoros	59.8	27	35	25	Inap	8
	Monclova				22	0	
	Monterrey	58.3	22	32	22	1	528
	Saltillo	57.8	17	30	15	0	1609
REGION 8	Córdoba	58.0	19	26	19	32	871
	Jalapa	58.0	16	24	16	Inap	1399
	Orizaba	57.6	17	23	17	61	1248
	Río Verde	56.5	20	30	19	26	1012
	Tampico	57.4	26	32	24	14	8
	Tuxpan						
	Veracruz	58.2	26	28	25	4	16
REGION 9	C. del Carmen	59.0	26	32	24	20	
	Comitán						
	Frontera	58.8	24	32	24	5	2
	Puerto México	58.4	24	30	24	0	14
	Rincón Antonio	58.4	23	27	21	44	208
	S. Cristóbal	58.6	13	...	11	34	2118
	Tuxtla Gutiérrez	58.7	22	...	21	11	
	Villahermosa	58.7	24	34	22	24	20
REGION 10	Campeche	60.2	27	33	26	0	25
	Maxcanú	60.2	25	35	25	0	12
	Mérida	60.8	27	34	24	0	22
	Payo Obispo	59.8	27	33	27	0	4
	Peto	60.2	26	35	24	0	
	Progreso	61.0	25	33	25	0	14
	Valladolid	61.4	25	...	23	0	22

ESTADO GENERAL DEL TIEMPO

Una baja en garganta cruza el territorio de EE. UU. de Norte a Sur, pasando por las montañas Rocallosas. Hay indicios de perturbación ciclónica al Sur de Acapulco. Las lluvias disminuyeron en extensión en la Mesa Central y Vertiente del Golfo, registrándose algunas en la Mesa del Norte; en la Península de Yucatán no llovió.

Probabilidades para el Día y la Noche de Mañana

REGION 1	Ligeras variaciones de temperatura. Algunos nublados. Pocas lluvias. Vientos moderados del Oeste.
REGION 2	Ligeras variaciones de temperatura. Nublados y lluvias. Vientos algo fuertes del Este.
REGION 3	Ligeras variaciones de temperatura. Nublados y lluvias. Vientos débiles del Noreste.
REGION 4	Ligeras variaciones de temperatura. Algunos nublados. Pocas lluvias.
REGION 5	Ligeras variaciones de temperatura. Nublados y lluvias.
REGION 6	Ligeras variaciones de temperatura. Nublados y lluvias.
REGION 7	Ligeras variaciones de temperatura. Nublados. Lluvias. Vientos moderados del Sureste.
REGION 8	Ligeras variaciones de temperatura. Nublados y lluvias. Vientos moderados del Este.
REGION 9	Ligeras variaciones de temperatura. Nublados y lluvias. Vientos moderados del Noreste.
REGION 10	Ligeras variaciones de temperatura. Algunos nublados. Lluvias aisladas. Vientos moderados del Este.

Los datos de Estados Unidos son proporcionados por el Weather Bureau de New Orleans.

Zincografía de la Dirección de Estudios Geográficos y Climatológicos

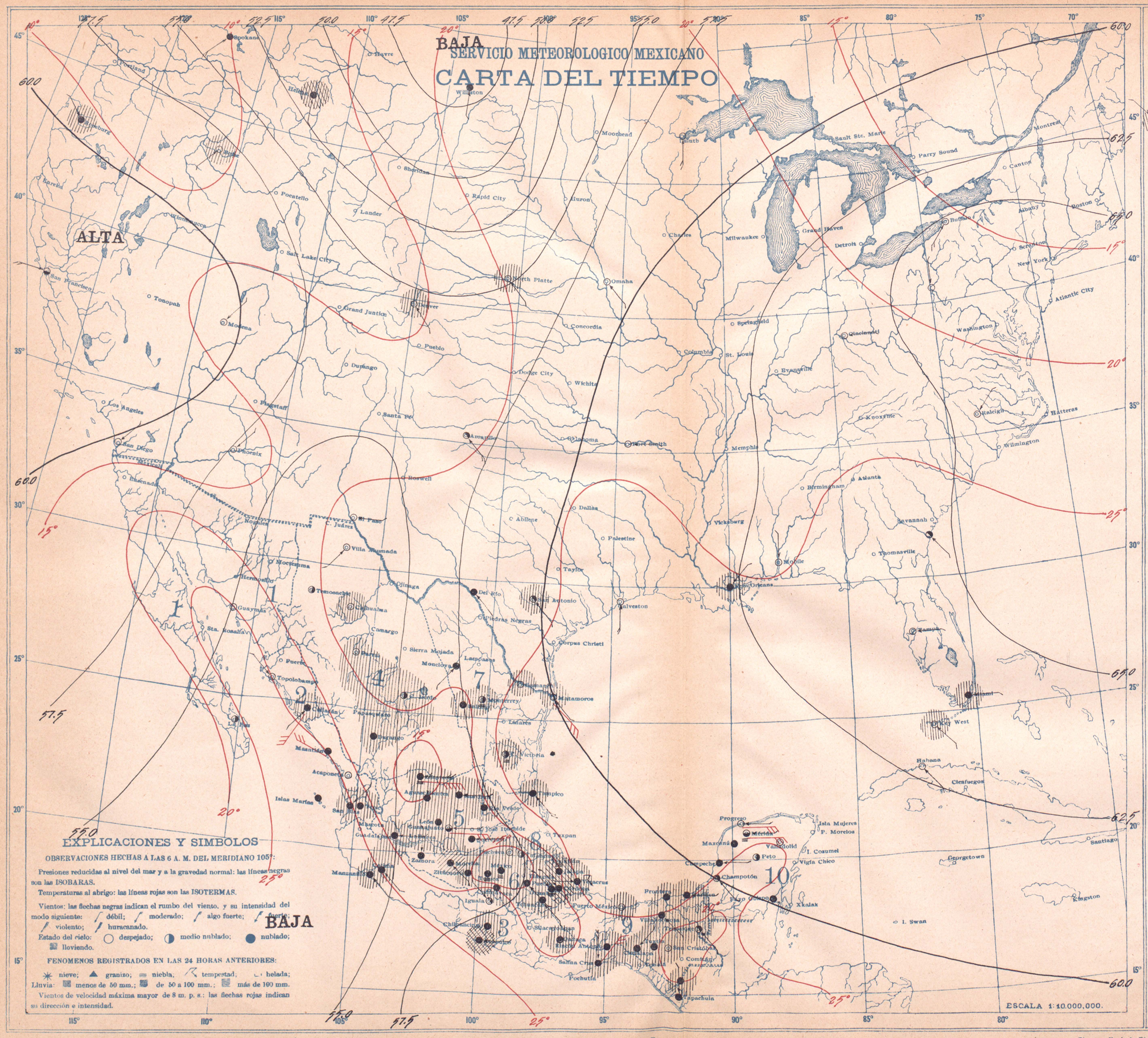

DOMINGO 17 DE JUNIO DE 1923

	ESTACIONES	Presión al nivel del mar	Temperatura Ambiente	Temperatura Máxima de ayer	Temperatura Mínima en 24 hrs.	Lluvia en 24 horas	Altura del barómetro
		+ 700	°	°	°	m.m.	
REGION 1	Ensenada						
	Guaymas	55.0	26	..	25	0	3
	Hermosillo						
	La Paz	54.8	21	31	20	0	10
	Mexicali						
	Sta. Rosalía						
REGION 2	Culiacán	54.2	24	37	24	Inap.	58
	El Fuerte						
	Mazatlán	54.2	28	29	26	0	78
	San Blas	54.2	26	...	25	Inap.	7
	Islas Marías	54.4	25	33	23	0	
REGION 3	Acapulco	59.0	24	26	24	99	7
	Chilpancingo	59.0	23	24	22	1	
	Colima	54.0	25	34	23	21	499
	Manzanillo	53.6	26	33	24	18	
	Oaxaca	59.0	18	22	17	7	
	Pochutla						
	Salina Cruz	58.8	24	25	23	38	56
	Tapachula	58.6	23	30	21	0	168
REGION 4	Camargo, Chih						
	C. Lerdo	55.2	22	34	22	0	1140
	Chihuahua	52.7	21	33	19	Inap.	1423
	Durango	54.3	17	31	12	8	1886
	Parral				20	0	
	Stgo. Papasquiaro						
	Temosachic				10	0	
	Villa González				22	0	
REGION 5	Aguascalientes	55.6	16	25	15	1	1878
	Guadalajara	55.0	19	30	18	3	1556
	Guanajuato	56.1	18	28	17	Inap.	2037
	León	55.8	19	31	17	0	1808
	Querétaro	56.6	18	26	17	0	1842
	S. Luis Potosí	56.1	18	23	17	Inap.	1877
	Zacatecas (C. de la Bufa)	55.2	12	19	11	4	2612
REGION 6	Cuernavaca	57.0	18	24	17	32	1538
	Morelia	56.0	17	22	16	88	1933
	Pachuca	56.5	13	17	11	7	2436
	Puebla	57.5	15	23	14	9	2150
	Tacubaya	56.4	14	23	12	6	2308
	Toluca	56.5	12	36	10	5	2675
	Tulancingo	56.5	14	23	13	6	2181
REGION 7	C. Victoria	58.2	25	28	21	12	317
	Lampazos						317
	Matamoros	59.6	27	31	26	1	8
	Monclova				22	0	
	Monterrey	58.0	22	..	21	Inap.	528
	Saltillo	57.5	18	30	18	24	1609
REGION 8	Córdoba	58.0	19	25	18	25	871
	Jalapa	58.1	17	30	16	24	1399
	Orizaba	57.5	18	22	17	16	1248
	Río Verde	57.4	19	26	19	26	1012
	Tampico	57.6	26	...	24	8	8
	Tuxpan						
	Veracruz	58.6	25	28	25	1	16
REGION 9	C. del Carmen	59.8	26	31	23	2	
	Comitán						
	Frontera	59.4	23	29	23	Inap.	2
	Puerto México						14
	Rincón Antonio	58.0	24	33	21	25	208
	S. Cristóbal						2118
	Tuxtla Gutiérrez						
	Villahermosa	59.0	25	32	23	2	20
REGION 10	Campeche	60.8	27	30	26	0	25
	Maxcanú	61.0	24	...	24	0	12
	Mérida	61.0	26	33	24	0	22
	Payo Obispo	60.1	27	...	26	0	4
	Peto	60.6	25	34	23	0	
	Progreso	61.2	25	31	23	0	14
	Valladolid	61.6	23	33	23	0	22

ESTADO GENERAL DEL TIEMPO

Las presiones se encuentran altas en el territorio de EE. UU., en las costas oriental y occidental; bajas, al Norte, extendiéndose esta depresión hacia el Sur, en donde se une con la BAJA que tiene carácter de perturbación ciclónica al Sur de Manzanillo. Excluyendo la Península de Yucatán y el Estado de Sonora, se registraron lluvias en toda la República, alcanzando mayor intensidad en la Vertiente Sur del Pacífico.

Probabilidades para el Día y la Noche de Mañana

REGION 1	Descenso de temperatura. Algunos nublados. Lluvias aisladas. Vientos moderados del Sureste.
REGION 2	Descenso de temperatura. Nublados y lluvias. Vientos algo fuertes del Sureste.
REGION 3	Ligeras variaciones de temperatura. Nublados y lluvias. Vientos moderados del Sureste.
REGION 4	Descenso de temperatura. Nublados y lluvias.
REGION 5	Ligeras variaciones de temperatura. Nublados y lluvias.
REGION 6	Ligeras variaciones de temperatura. Nublados y lluvias.
REGION 7	Ligeras variaciones de temperatura. Nublados y lluvias. Vientos moderados del Sureste.
REGION 8	Ligeras variaciones de temperatura. Nublados y lluvias. Vientos moderados del Este.
REGION 9	Ligeras variaciones de temperatura. Nublados y lluvias. Vientos moderados del Noreste.
REGION 10	Ligeras variaciones de temperatura. Algunos nublados. Lluvias aisladas. Vientos moderados del Este.

Los datos de Estados Unidos son proporcionados por el Weather Bureau de New Orleans.

Zincografía de la Dirección de Estudios Geográficos y Climatológicos

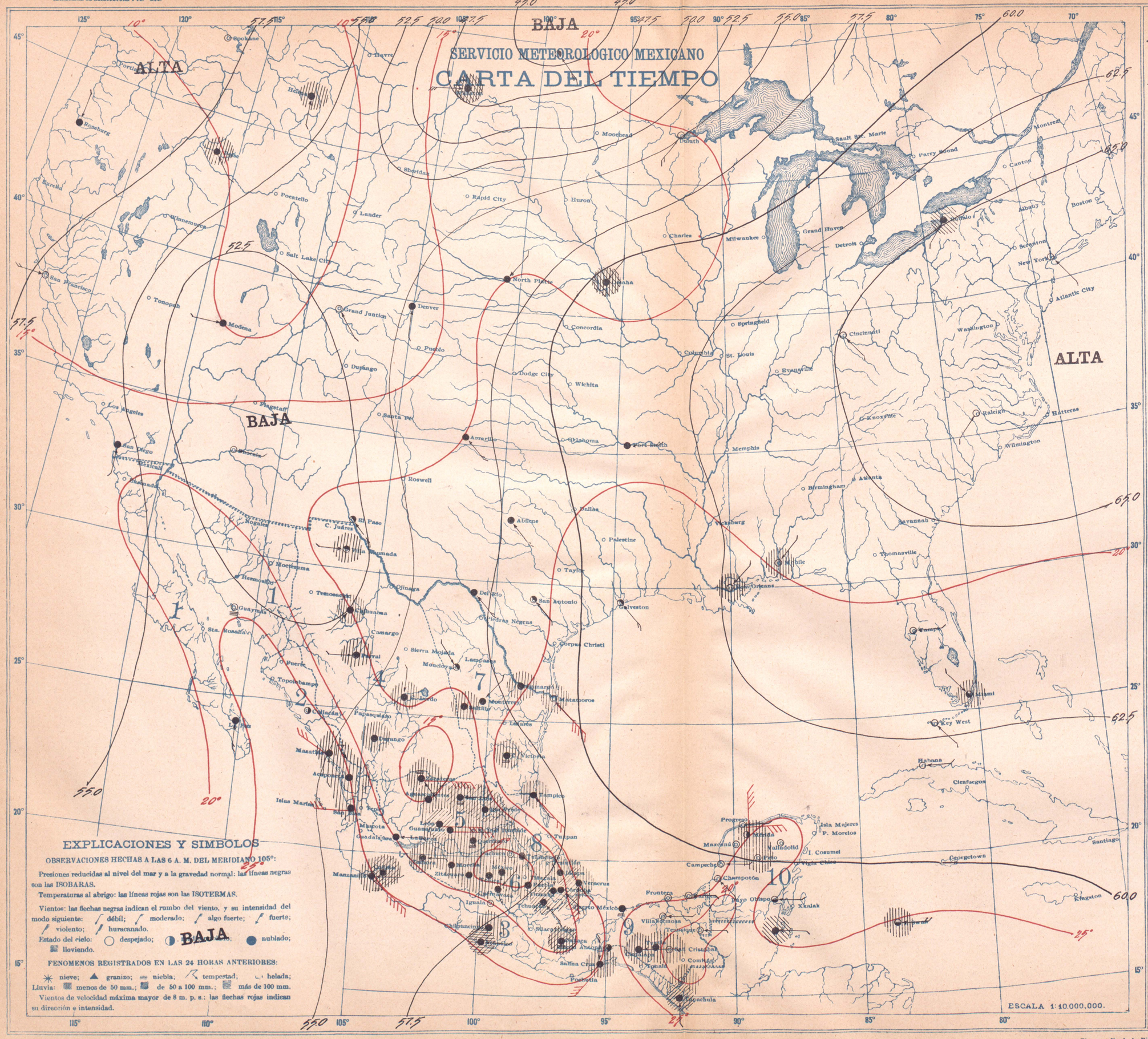

LUNES 18 DE JUNIO DE 1923

	ESTACIONES	Presión al nivel del mar	Temperatura Ambiente	Temperatura Máxima de ayer	Temperatura Mínima en últimas 12 h.	Lluvias en 24 horas	Altura del barómetro
		+ 700	°	°	°	m.m.	
REGION 1	Ensenada						
	Guaymas	53.8	25	33	24	0	3
	Hermosillo						
	La Paz	54.8	24	31	23	0	10
	Mexicali						
	Sta. Rosalía						
REGION 2	Culiacán	54.9	28	37	27	0	58
	El Fuerte						
	Mazatlán	55.4	26	30	26	5	78
	San Blas	55.2	25	...	25	31	7
	Islas Marías						
REGION 3	Acapulco	58.8	24	...	23	162	7
	Chilpancingo	58.0	23	22	22	1	
	Colima	56.5	22	...	21	24	495
	Manzanillo	56.2	25	...	24	28	
	Oaxaca	57.7	17	24	16	25	
	Pochutla						
	Salina Cruz	57.6	25	27	23	Inap.	56
	Tapachula	58.0	22	30	19	57	168
REGION 4	Camargó, Chih						
	C. Lerdo	55.8	21	...	21	0	1140
	Chihuahua	52.5	20	31	18	2	1423
	Durango	55.5	16	29	12	9	1886
	Parral				20	6	
	Stgo. Papasquiaro						
	Temosachic						
	Villa González				21	Inap.	
REGION 5	Aguascalientes	55.9	17	27	17	2	1879
	Guadalajara	56.3	19	27	18	0	1556
	Guanajuato	55.9	17	26	15	18	2037
	León	56.0	17	28	14	83	1809
	Querétaro	56.5	17	...	15	8	1842
	S. Luis Potosí	55.8	17	22	17	4	1877
	Zacatecas (C. de la. Bufa)	55.9	12	20	11	Inap.	2612
REGION 6	Cuernavaca	56.3	18	...	17	24	1538
	Morelia	56.3	16	21	16	5	1933
	Pachuca	56.3	13	...	11	35	2436
	Puebla	57.5	15	20	14	35	2150
	Tacubaya	56.0	14	22	13	3	2308
	Toluca	56.2	11	...	11	1	2675
	Tulancingo	57.1	15	...	14	34	2181
REGION 7	C. Victoria	56.0	26	33	22	Inap.	317
	Lampazos						317
	Matamoros	59.4	27	...	25	Inap	8
	Monclova				23	0	
	Monterrey	56.9	22	31	22	0	528
	Saltillo	56.3	18	34	14	Inap.	1609
REGION 8	Córdoba	57.6	20	24	19	58	871
	Jalapa	57.6	17	20	16	18	1399
	Orizaba	57.6	18	22	17	32	1248
	Río Verde	56.1	19	...	19	35	1012
	Tampico	57.2	26	30	25	4	8
	Tuxpan						
	Veracruz	57.6	25	28	23	23	18
REGION 9	C. del Carmen	59.2	25	30	24	0	
	Comitán						
	Frontera	58.8	25	30	23	0	2
	Puerto México	58.2	25	...	23	0	14
	Rincón Antonio	57.8	26	...	22	0	208
	S. Cristóbal						2118
	Tuxtla Gutiérrez	58.0	21	32	20	21	
	Villahermosa	58.5	24	...	23	0	20
REGION 10	Campeche	60.0	25	32	24	0	25
	Maxcanú						12
	Mérida	60.8	26	34	23	10	22
	Payo Obispo	59.4	27	...	26	0	4
	Peto	60.1	25	35	22	Inap	
	Progreso	60.8	24	...	24	0	14
	Valladolid	60.6	22	33	22	0	22

ESTADO GENERAL DEL TIEMPO

En el norte de EE. UU. se encuentra un centro de bajas presiones, que se extiende hacia el Sur. Al Suroeste de nuestra República se encuentra una perturbación ciclónica, originando vientos violentos del Sureste en el Puerto de Manzanillo. Se registraron abundantes lluvias en todo en país, excepto en los Estados de Tabasco, Campeche y Sonora; en los de Guanajuato, Veracruz, Puebla y de la costa Sur del Pacífico fueron notables por su intensidad, siendo torrencial la caída en Acapulco.

Probabilidades para el Día y la Noche de Mañana

REGION 1	Descenso de temperatura. Nublados. Lluvias. Vientos fuertes del Sureste.
REGION 2	Descenso de temperatura. Nublados. Lluvias. Vientos fuertes del Sureste.
REGION 3	Ligeras variaciones de temperatura. Nublados. Lluvias. Vientos moderados del Noreste.
REGION 4	Ligeras variaciones de temperatura. Nublados. Lluvias.
REGION 5	Ligeras variaciones de temperatura. Nublados. Lluvias.
REGION 6	Ligeras variaciones de temperatura. Nublados. Lluvias.
REGION 7	Ligeras variaciones de temperatura. Nublados. Lluvias. Vientos moderados del Sureste.
REGION 8	Ligeras variaciones de temperatura. Nublados. Lluvias. Vientos moderados del Sureste.
REGION 9	Ascenso de temperatura. Algunos nublados. Lluvias aisladas. Vientos moderados del Noreste.
REGION 10	Ascenso de temperatura. Algunos nublados. Pocas lluvias. Vientos moderados del Este.

Los datos de Estados Unidos son proporcionados por el Weather Bureau de New Orleans.

Zincografía de la Dirección de Estudios Geográficos y Climatológicos

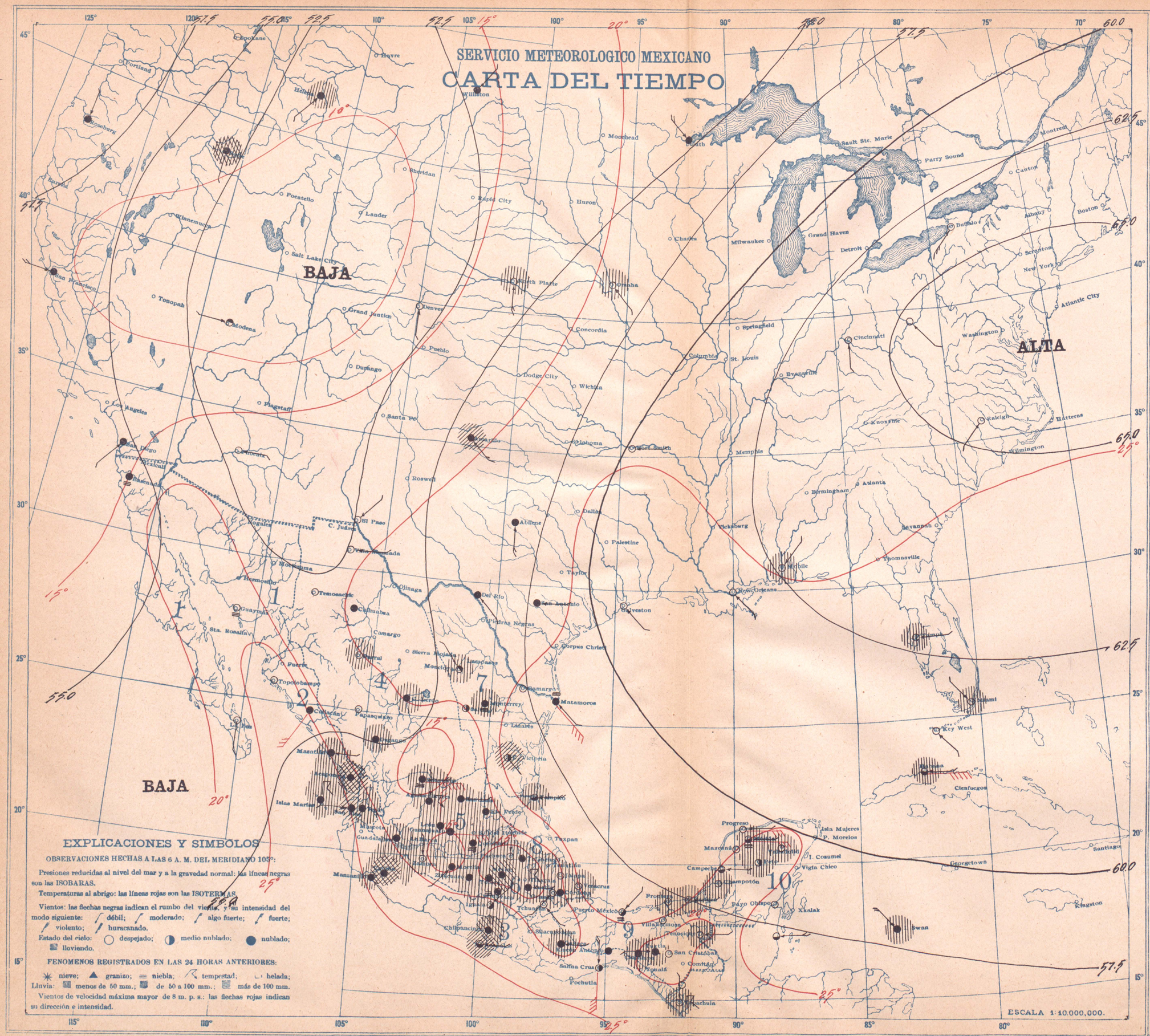

MARTES 19 DE JUNIO DE 1923

	ESTACIONES	Presión al nivel del mar	Temperatura: Ambiente	Temperatura: Máxima de ayer	Temperatura: Mínima en 24 horas	Lluvias en 24 horas	Altura del barómetro
		+ 700	°	°	°	m.m.	
REGION 1	Ensenada						
	Guaymas	54.2	24	34	24	0	3
	Hermosillo						
	La Paz	54.4	23	...	22	0	10
	Mexicali						
	Sta. Rosalía						
REGION 2	Culiacán	55.2	26	35	25	0	53
	El Fuerte						
	Mazatlán	55.2	26	28	26	5	78
	San Blas	55.2	24	29	24	85	7
	Islas Marías	55.8	26	31	24	1	
REGION 3	Acapulco	57.4	24	26	24	65	7
	Chilpancingo	57.0	19	29	17	1	
	Colima	55.2	21	27	21	78	495
	Manzanillo	55.8	24	..	23	25	
	Oaxaca	56.7	17	24	16	10	
	Pochutla						
	Salina Cruz	56.6	24	28	23	0	50
	Tapachula	55.8	23	29	19	10	168
REGION 4	Camargo, Chih						
	C. Lerdo	54.8	20	...	19	0	1140
	Chihuahua	52.1	21	31	19	0	1423
	Durango	55.0	17	23	13	2	1886
	Parral				20	0	
	Stgo. Papasquiaro						
	Temosachic						
	Villa González				19	0	
REGION 5	Aguascalientes	55.4	16	24	15	10	1879
	Guadalajara	55.6	18	26	16	2	1556
	Guanajuato	55.8	15	27	15	15	2037
	León	55.6	18	29	15	44	1809
	Querétaro	55.9	17	24	15	23	1842
	S. Luis Potosí	55.3	16	21	16	8	1877
	Zacatecas (C. dela, Bufa)	55.2	11	18	11	7	2612
REGION 6	Cuernavaca	56.2	17	24	16	47	1538
	Morelia	55.6	15	22	15	15	1933
	Pachuca	56.1	14	24	12	18	2436
	Puebla	56.5	15	21	14	26	2150
	Tacubaya	56.0	14	23	12	6	2308
	Toluca	56.1	10	16	10	3	2675
	Tulancingo	56.3	15	23	14	7	2181
REGION 7	C. Victoria	57.0	20	24	21	59	317
	Lampazos						317
	Matamoros	58.2	27	25	25	0	8
	Monclova				23	Inap.	
	Monterrey	56.8	21	30	21	Inap.	528
	Saltillo	55.5	20	28	14	0	1609
REGION 8	Córdoba	56.7	21	25	19	8	871
	Jalapa	56.5	18	23	16	Inap.	1399
	Orizaba	56.6	18	23	17	14	1248
	Río Verde	56.0	19	...	19	1	1012
	Tampico	56.6	27	30	25	8	8
	Tuxpan						
	Veracruz	56.8	26	28	25	Inap.	16
REGION 9	C. del Carmen	58.6	25	34	25	0.5	
	Comitán						
	Frontera	57.8	24	29	23	6	2
	Puerto México	57.4	26	30	15	0	14
	Rincón Antonio	56.5	24	28	21	0	208
	S. Cristóbal						2118
	Tuxtla Gutiérrez	56.2	20	...	20	12	
	Villahermosa	57.0	23	34	21	0	20
REGION 10	Campeche	58.8	26	34	24	0	25
	Maxcanú						12
	Mérida	59.4	25	32	23	Inap.	22
	Payo Obispo					0	4
	Peto	59.0	26	...	22	Inap.	
	Progreso	59.6	24	30	24	0	14
	Valladolid	59.9	22	34	22	Inap.	22

ESTADO GENERAL DEL TIEMPO

Las presiones se encuentran altas en la costa oriental de EE. UU. marcándose una depresión en las montañas Rocallosas que se extienden al Sur. La perturbación que se encontraba en el Pacífico, demora al W. del Puerto de San Blas. Las lluvias han continuado intensas en la mayor parte de la República, especialmente en la región media de la Vertiente del Pacífico.

Probabilidades para el Día y la Noche de Mañana

REGION 1	Ligeras variaciones de temperatura. Nublados. Lluvias. Vientos algo fuertes del Sur.
REGION 2	Ligeras variaciones de temperatura. Nublados. Lluvias. Vientos moderados del Sur.
REGION 3	Ligeras variaciones de temperatura. Nublados. Lluvias. Vientos moderados del Noreste.
REGION 4	Ligeras variaciones de temperatura. Algunos nublados. Lluvias aisladas.
REGION 5	Ligeras variaciones de temperatura. Nublados. Lluvias.
REGION 6	Ligeras variaciones de temperatura. Nublados. Lluvias.
REGION 7	Ligeras variaciones de temperatura. Nublados. Lluvias. Vientos moderados del Sureste.
REGION 8	Ligeras variaciones de temperatura. Nublados. Lluvias. Vientos moderados del Sureste.
REGION 9	Ligeras variaciones de temperatura. Nublados. Lluvias. Vientos moderados del Noreste.
REGION 10	Ligeras variaciones de temperatura. Algunos nublados. Lluvias aisladas. Vientos moderados del Este.

Los datos de Estados Unidos son proporcionados por el Weather Bureau de New Orleans.

Zincografía de la Dirección de Estudios Geográficos y Climatológicos

BAJA

SERVICIO METEOROLOGICO MEXICANO

CARTA DEL TIEMPO

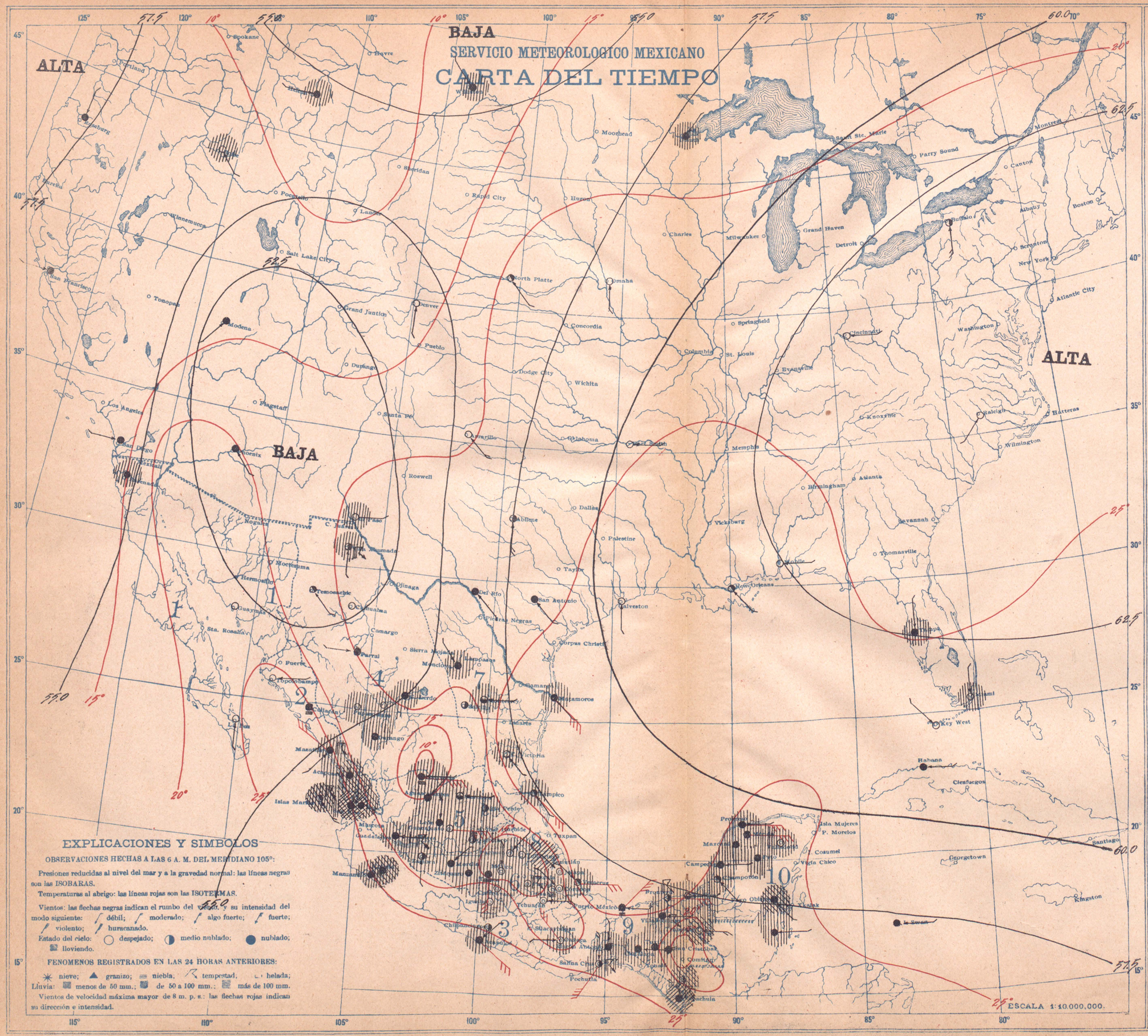

MIERCOLES 20 DE JUNIO DE 1923

	ESTACIONES	Presión al nivel del mar	TEMPERATURA Ambiente	Máxima de ayer	Mínima en 24 horas (Mínima 12 h.)	Lluvias en 24 horas	Altura del Barómetro
		+ 700	°	°	°	m.m.	
REGION 1	Ensenada						
	Guaymas	54.2	24	33	23	0	8
	Hermosillo						
	La Paz	54.4	23	...	23	0	10
	Mexicali						
	Sta. Rosalía						
REGION 2	Culiacán	55.2	26	33	26	0	88
	El Fuerte						
	Mazatlán	55.2	27	28	27	Inap.	78
	San Blas	55.6	24	...	23	81	7
	Islas Marías	55.2	26	30	23	12	
REGION 3	Acapulco	56.0	25	29	24	10	7
	Chilpancingo	56.4	23	31	18	0	
	Colima	55.9	22	27	21	45	496
	Manzanillo	56.2	24	30	23	21	
	Oaxaca	55.9	17	26	16	2	
	Pochutla						
	Salina Cruz	55.8	25	29	23	5	50
	Tapachula	55.2	22	30	19	69	168
REGION 4	Camargo, Chih						
	C. Lerdo	54.8	21	32	19	15	1140
	Chihuahua	50.8	22	30	19	0	1433
	Durango	54.4	16	26	15	23	1866
	Parral				21	0	
	Stgo. Papasquiaro						
	Temosachic				10	0	
	Villa González				19	21	
REGION 5	Aguascalientes	55.2	17	24	15	26	1875
	Guadalajara	55.8	18	25	16	1	1556
	Guanajuato	56.1	16	26	15	26	2037
	León	56.0	17	27	15	10	1808
	Querétaro	56.9	17	24	15	9	1842
	S. Luis Potosí	56.7	16	23	15	3	1877
	Zacatecas (C. de la Bufa)	55.1	10	20	10	1	2612
REGION 6	Cuernavaca	56.0	18	24	17	9	1563
	Morelia	56.1	16	21	15	6	1933
	Pachuca	56.6	13	21	13	5	2436
	Puebla	56.3	14	22	12	15	2196
	Tacubaya	56.2	13	24	12	Inap.	2308
	Toluca	56.4	9	16	9	Inap.	2675
	Tulancingo	56.8	13	22	11	Inap.	2181
REGION 7	C. Victoria	56.9	25	34	20	Inap.	317
	Lampazos				0	3	347
	Matamoros	58.2	26	35	25	0.5	8
	Monclova				21	Inap.	
	Monterrey	56.4	23	31	22	Inap.	528
	Saltillo	55.7	19	31	16	0	1608
REGION 8	Córdoba	57.0	20	27	18	1	877
	Jalapa	56.8	17	23	15	0	1398
	Orizaba	57.1	17	24	16	3	1248
	Río Verde	56.6	18	...	17	21	1012
	Tampico	57.6	27	30	24	6	8
	Tuxpan						
	Veracruz	57.2	26	29	26	0.5	16
REGION 9	C. del Carmen	58.2	25	33	24	4	
	Comitán						
	Frontera	57.4	23	32	26	6	2
	Puerto México	57.0	25	30	24	0	14
	Rincón Antonio	56.0	24	—	21	45	208
	S. Cristóbal	57.3	13	...	13	10	2118
	Tuxtla Gutiérrez	57.4	22	—	21	Inap.	
	Villahermosa	57.4	25	...	22	6	20
REGION 10	Campeche	57.8	25	33	25	Inap.	25
	Maxcanú	59.2	26	...	26	13	12
	Mérida	59.6	25	34	23	1	22
	Payo Obispo	58.2	26	...	25	11	4
	Peto	58.8	26	...	23	10	
	Progreso	59.6	24	—	24	0	14
	Valladolid						22

ESTADO GENERAL DEL TIEMPO

Las presiones están altas en la parte oriental de EE. UU., marcándose un cañón en baja en la región de las montañas Rocallosas.

En la parte media de la Vertiente del Pacífico las lluvias tuvieron carácter de temporal. Se registraron abundantes lluvias en toda la República excepto en la Baja California y Edo. de Sonora.

Probabilidades para el Día y la Noche de Mañana

REGION 1	Ligeras variaciones de temperatura. Algunos nublados. Lluvias aisladas. Vientos moderados del Suroeste.
REGION 2	Ligeras variaciones de temperatura. Nublados. Lluvias. Vientos moderados del Suroeste.
REGION 3	Ligeras variaciones de temperatura. Nublados. Lluvias. Vientos moderados del Noreste.
REGION 4	Ligeras variaciones de temperatura. Nublados. Lluvias.
REGION 5	Ligeras variaciones de temperatura. Nublados. Lluvias.
REGION 6	Ligeras variaciones de temperatura. Nublados. Lluvias.
REGION 7	Ligeras variaciones de temperatura. Nublados. Lluvias. Vientos moderados del Sureste.
REGION 8	Ligeras variaciones de temperatura. Nublados. Lluvias. Vientos moderados del Sureste.
REGION 9	Ligeras variaciones de temperatura. Nublados. Lluvias. Vientos moderados del Noreste.
REGION 10	Ligeras variaciones de temperatura. Nublados. Lluvias. Vientos moderados del Este.

Los datos de Estados Unidos son proporcionados por el Weather Bureau de New Orleans.

Zincografía de la Dirección de Estudios Geográficos y Climatológicos

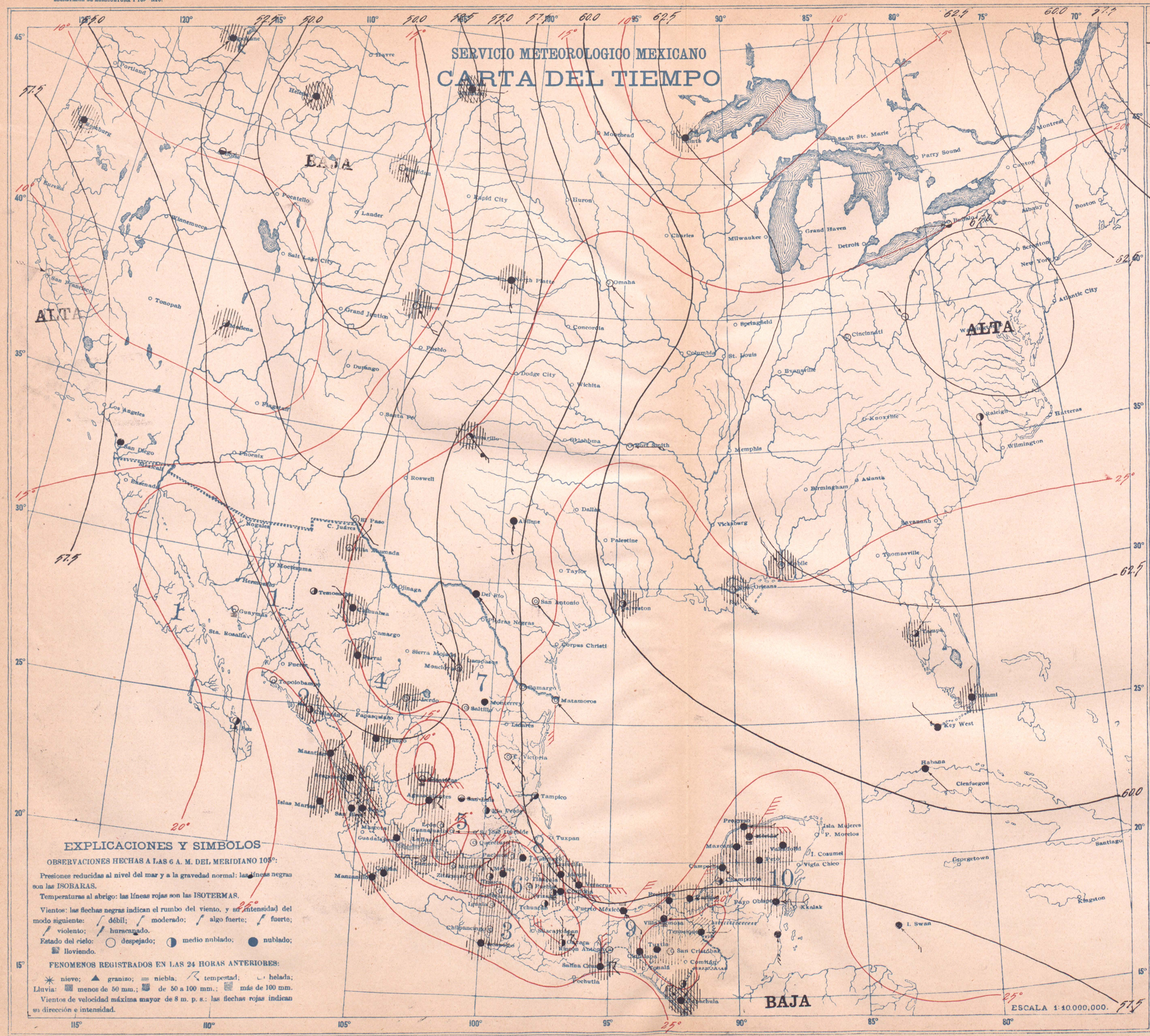

JUEVES 21 DE JUNIO DE 1923

	Estaciones	Presión al nivel del mar	Temperatura Ambiente	Máxima de ayer	Mínima en la noche	Lluvia en 24 horas	Viento del barómetro
		+ 700	°	°	°	m.m.	
REGION 1	Ensenada						
	Guaymas	55.6	23	31	22	0	3
	Hermosillo						
	La Paz	55.2	21	30	20	0	10
	Mexicali						
	Sta. Rosalía						
REGION 2	Culiacán	55.2	25	31	25	8	55
	El Fuerte						
	Mazatlán	56.0	26	27	25	17	78
	San Blas	56.2	24	...	24	18	7
	Islas Marías	55.6	26	27	23	2	
REGION 3	Acapulco	56.4	24	31	24	21	7
	Chilpancingo	57.0	23	32	22	1	
	Colima	55.8	22	27	21	8	496
	San Luis Potosí	56.6	25	30	24	Inap.	
	Oaxaca	57.0	16	27	15	0	
	Pochutla						
	Salina Cruz	56.4	25	30	24	1	58
	Tapachula	57.2	22	30	20	15	168
REGION 4	Camargo, Chih						
	C. Lerdo						1140
	Chihuahua	51.9	21	30	19	Inap.	1473
	Durango	55.0	16	35	12	1	1886
	Parral						
	Stgo. Papasquiaro						
	Temosachic						
	Villa González						
REGION 5	Aguascalientes	56.4	16	27	15	13	1878
	Guadalajara	56.5	17	27	16	49	1558
	Guanajuato	56.5	15	27	14	0	2037
	León	56.5	17	28	13	9	1808
	Querétaro	57.0	16	25	13	0	1842
	S. Luis Potosí	56.5	16	24	15	0	1857
	Zacatecas (C. de la Bufa)	56.0	10	20	9	3	2612
REGION 6	Cuernavaca	57.3	19	...	17	4	1538
	Morelia	57.0	16	22	16	9	1933
	Pachuca	57.2	11	19	11	1	2436
	Puebla	57.4	14	24	11	Inap.	2156
	Tacubaya	57.4	13	26	11	Inap.	2308
	Toluca	57.3	12	18	10	1	2675
	Tulancingo	57.5	13	24	10	0	2181
REGION 7	C. Victoria	57.5	26	34	24	0	317
	Lampazos						317
	Matamoros	58.4	26	34	24	0	8
	Monclova						
	Monterrey	56.3	22	33	22	0	528
	Saltillo	55.8	20	31	17	0	1609
REGION 8	Córdoba	57.5	20	26	19	Inap.	871
	Jalapa	57.7	17	33	16	5	1399
	Orizaba	57.5	17	23	16	3	1348
	Río Verde	57.4	18	27	17	0	1012
	Tampico	57.8	26	31	24	1	8
	Tuxpan						
	Veracruz	57.6	25	29	24	7	16
REGION 9	C. del Carmen	57.4	24	30	23	0.5	
	Comitán						
	Frontera	57.0	23	30	23	11	2
	Puerto México	57.4	25	28	24	[illegible]	14
	Rincón Antonio						208
	S. Cristóbal						2118
	Tuxtla Gutiérrez	57.0	21	...	20	3	
	Villahermosa	57.1	23	32	22	5	20
REGION 10	Campeche	57.8	25	29	25	Inap.	25
	Maxcanú	58.2	22	...	22	7	12
	Mérida	58.8	24	30	22	27	22
	Payo Obispo	57.4	25	..	24	15	4
	Peto	58.0	22	28	22	Inap.	
	Progreso	59.0	24	29	23	2	14
	Valladolid	59.0	22	30	22	2	22

ESTADO GENERAL DEL TIEMPO

Las presiones han descendido marcadamente en la región Norte de las montañas Rocallosas extendiéndose al Sur esta depresión; en la costa Sur del Pacífico se encuentran bajas. Las lluvias han disminuido ligeramente en la Mesa Central, continuando abundantes en el resto del país.

Probabilidades para el Día y la Noche de Mañana

REGION 1	Ligeras variaciones de temperatura. Algunos nublados. Lluvias aisladas. Vientos moderados del Suroeste.
REGION 2	Ligeras variaciones de temperatura. Nublados. Lluvias. Vientos moderados del Suroeste.
REGION 3	Ligeras variaciones de temperatura. Nublados. Lluvias. Vientos moderados del Noreste.
REGION 4	Ligeras variaciones de temperatura. Nublados. Lluvias.
REGION 5	Ligeras variaciones de temperatura. Nublados. Algunas lluvias.
REGION 6	Ligeras variaciones de temperatura. Nublados. Algunas lluvias.
REGION 7	Ligeras variaciones de temperatura. Nublados. Algunas lluvias. Vientos moderados del Sureste.
REGION 8	Ligeras variaciones de temperatura. Nublados. Lluvias. Vientos moderados del Sureste.
REGION 9	Ligeras variaciones de temperatura. Nublados. Lluvias. Vientos moderados del Noreste.
REGION 10	Ligeras variaciones de temperatura. Nublados. Lluvias. Vientos moderados del Este.

Los datos de Estados Unidos son proporcionados por el Weather Bureau de New Orleans.

Zincografía de la Dirección de Estudios Geográficos y Climatológicos

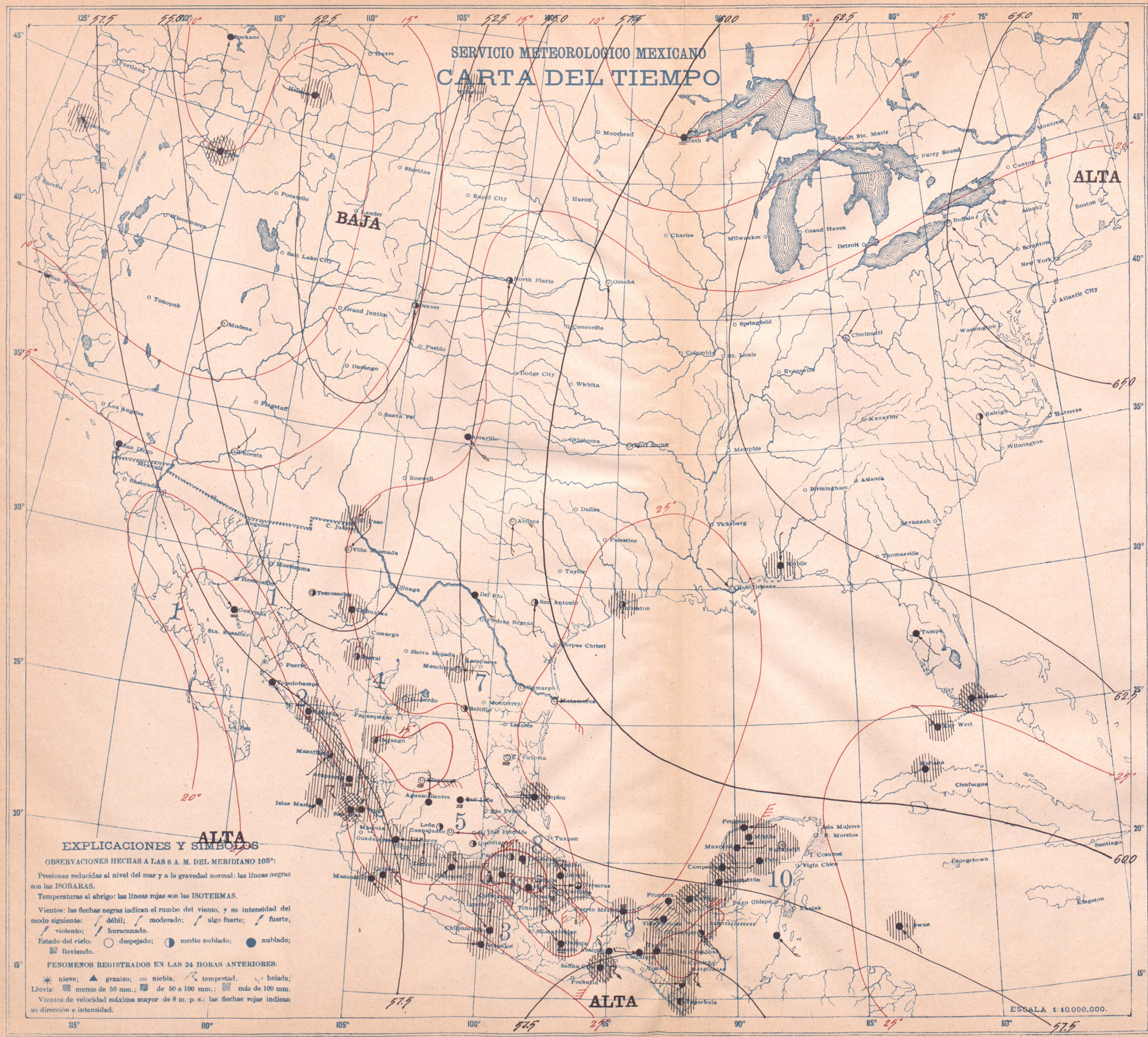

VIERNES 22 DE JUNIO DE 1923

	ESTACIONES	Presión al nivel del mar	Temperatura: Ambiente	Temperatura: Máxima de ayer	Temperatura: Mínima en última noche	Lluvias en 24 horas	Altura del barómetro
		+ 700	°	°	°	m.m.	
REGION 1	Ensenada						
	Guaymas	55.8	27	30	26	0	3
	Hermosillo						
	La Paz						10
	Mexicali						
	Sta. Rosalía						
REGION 2	Culiacán	57.6	25	31	25	29	58
	El Fuerte						
	Mazatlán	57.6	26	27	25	4	78
	San Blas	58.0	24	29	23	130	7
	Islas Marías	58.0	25	29	23	0	
REGION 3	Acapulco	57.2	26	31	24	17	7
	Chilpancingo	57.0	23	27	22	4	
	Colima	57.6	22	30	21	3	495
	Manzanillo	58.0	26	31	25	0	
	Oaxaca	57.3	17	26	17	1	
	Pochutla						
	Salina Cruz	58.0	23	28	22	41	56
	Tapachula	57.8	22	25	20	18	168
REGION 4	Camargo, Chih						
	C. Lerdo	56.6	22	33	20	0	1140
	Chihuahua	53.9	20	31	18	4	1423
	Durango	57.3	15	26	12	8	1886
	Parral				18	21	
	Sigo. Papasquiaro						
	Temosachic				10	0	
	Villa González				20	0	
REGION 5	Aguascalientes	56.8	16	29	15	0	1878
	Guadalajara	57.5	18	29	17	0	1556
	Guanajuato	56.6	16	28	15	0	2037
	León	56.5	19	29	15	0	1808
	Querétaro	56.5	17	28	15	0	1842
	S. Luis Potosí	57.0	18	27	17	0	1877
	Zacatecas (C. de la, Bufa)	56.5	13	22	10	0	2612
REGION 6	Cuernavaca						1538
	Morelia	57.2	17	33	16	14	1933
	Pachuca	56.6	13	29	12	11	2436
	Puebla	56.7	15	26	15	6	2150
	Tacubaya	56.8	14	26	13	5	2308
	Toluca	56.6	13	21	10	3	2675
	Tulancingo	57.0	15	22	13	15	2181
REGION 7	C. Victoria	57.9	24	34	20	0	317
	Lampazos						317
	Matamoros	59.2	27	33	24	0	8
	Monclova				23	Inap.	
	Monterrey						528
	Saltillo	57.0	20	30	14	0	1609
REGION 8	Córdoba	57.1	18	26	17	5	871
	Jalapa	57.3	16	22	15	18	1399
	Orizaba	57.0	16	23	15	6	1248
	Río Verde						1012
	Tampico	58.0	24	32	23	29	8
	Tuxpan						
	Veracruz	57.2	25	28	25	1	16
REGION 9	C. del Carmen	57.3	24	31	23	1	
	Comitán						
	Frontera	57.2	24	29	24	0	2
	Puerto México	57.4	25	29	25	Inap.	14
	Rincón Antonio	57.7	24	25	21	0	208
	S. Cristóbal						2118
	Tuxtla Gutiérrez	57.5	22	31	21	Inap.	
	Villahermosa	57.3	23	31	21	51	20
REGION 10	Campeche	58.2	24	28	23	14	25
	Maxcanú	58.4	22	28	22	11	12
	Mérida	59.0	23	26	21	7	22
	Payo Obispo						4
	Peto	58.6	22	28	22	2	
	Progreso	59.4	23	...	22	11	1
	Valladolid						22

ESTADO GENERAL DEL TIEMPO

El territorio de EE. UU. se encuentra cruzado de Norte a Sur por una BAJA en garganta, que se prolonga siguiendo el eje de nuestro país. Las presiones en la región Oriental se encuentran altas. Se registraron abundantes lluvias en el Istmo de Tehuantepec, Vertiente del Golfo y gran parte de la del Pacífico, siendo torrencial la caída en el Puerto de San Blas. En la Mesa Central disminuyeron en extensión.

Probabilidades para el Día y la Noche de Mañana

REGION 1	Ligeras variaciones de temperatura. Algunos nublados. Pocas lluvias. Vientos moderados del Suroeste.
REGION 2	Ligeras variaciones de temperatura. Nublados. Lluvias. Vientos moderados del Sureste.
REGION 3	Ligeras variaciones de temperatura. Nublados. Lluvias. Vientos moderados del Noreste.
REGION 4	Ligeras variaciones de temperatura. Nublados. Algunas lluvias.
REGION 5	Ligeras variaciones de temperatura. Algunos nublados. Lluvias aisladas.
REGION 6	Ligeras variaciones de temperatura. Nublados. Algunas lluvias.
REGION 7	Ligeras variaciones de temperatura. Nublados. Algunas lluvias. Vientos moderados del Sureste.
REGION 8	Ligeras variaciones de temperatura. Nublados. Lluvias. Vientos moderados del Sureste.
REGION 9	Ligeras variaciones de temperatura. Nublados. Lluvias. Vientos moderados del Noreste.
REGION 10	Ligeras variaciones de temperatura. Nublados. Algunas lluvias. Vientos moderados del Este.

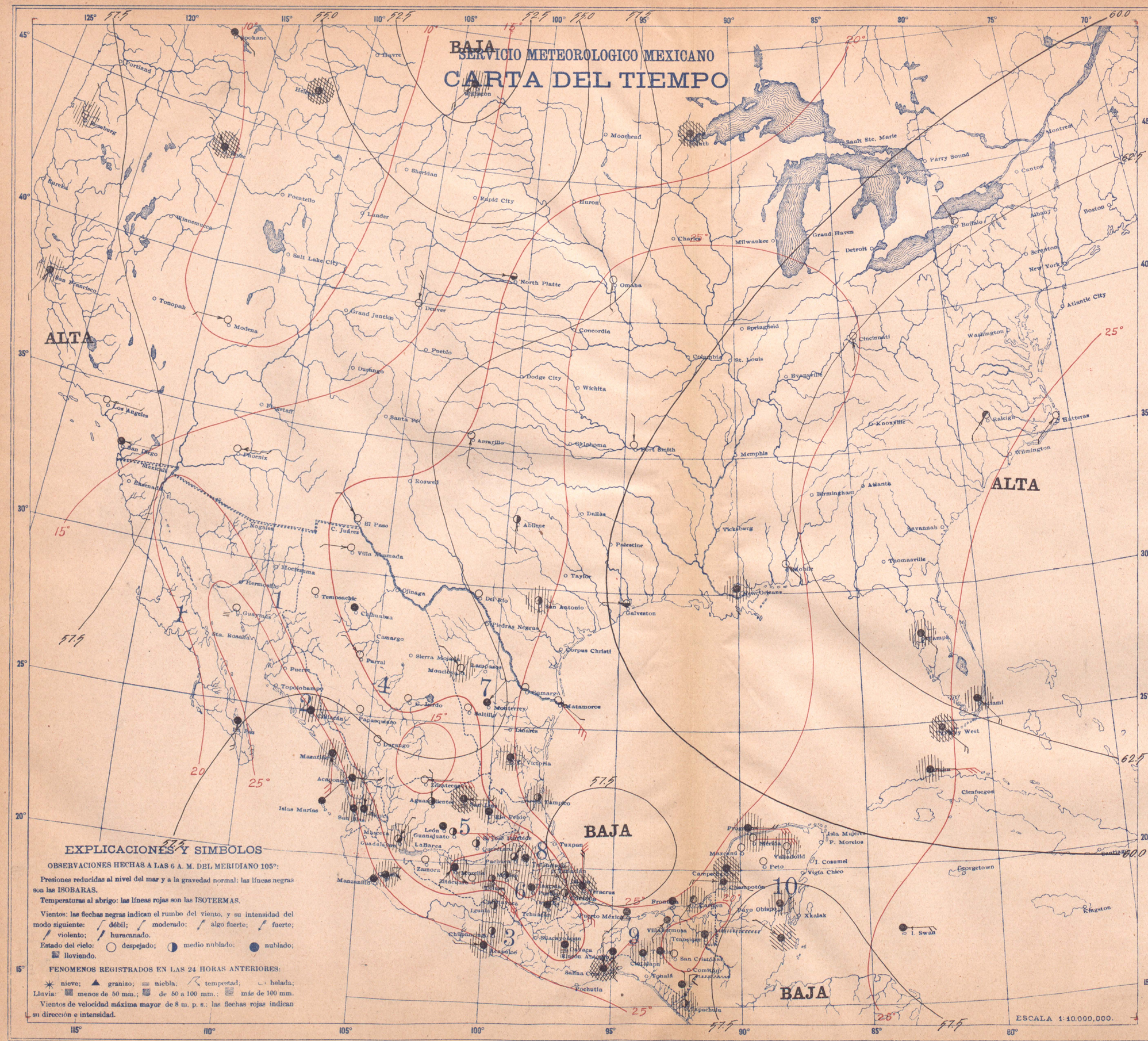

SABADO 23 DE JUNIO DE 1923

	ESTACIONES	Presión al nivel del mar	Temperatura: Ambiente	Temperatura: Máxima de ayer	Temperatura: Mínima en últimas 14 h.	Lluvias en 24 horas	Altura de nublados
		+ 700	°	°	°	m.m.	
REGION 1	Ensenada						
	Guaymas	57.2	27	30	27	0	3
	Hermosillo						
	La Paz	57.4	21	30	20	0	10
	Mexicali						
	Sta. Rosalía						
REGION 2	Culiacán	57.8	25	32	25	Inap.	52
	El Fuerte						
	Mazatlán	58.0	26	27	25	Inap.	78
	San Blas	58.0	25	28	24	Inap.	7
	Islas Marías	58.0	24	32	21	0	
REGION 3	Acapulco	57.8	25	31	24	38	7
	Chilpancingo	57.8	23	27	22	2	
	Colima	57.8	22	36	22	1	490
	Manzanillo	57.6	26	32	25	0	
	Oaxaca	57.8	17	25	14	4	
	Pochutla						
	Salina Cruz	57.8	23	24	22	65	58
	Tapachula	57.8	21	...	19	Inap.	168
REGION 4	Camargo, Chih						
	C. Lerdo	57.8	22	32	21	0	1140
	Chihuahua	54.5	21	30	20	0	1423
	Durango	57.5	16	29	12	0	1886
	Parral				11	0	
	Stgo. Papasquiaro						
	Temosachic				12	0	
	Villa González				21	0	
REGION 5	Aguascalientes	57.6	18	21	17	0	1878
	Guadalajara	58.0	16	29	15	25	1558
	Guanajuato	57.8	17	27	16	0	2037
	León	58.0	17	30	15	0	1808
	Querétaro	57.9	17	27	16	0	1842
	S. Luis Potosí	57.6	18	26	17	Inap.	1877
	Zacatecas (C. de la Bufa)	57.6	13	22	11	0	2612
REGION 6	Cuernavaca	58.0	18	24	17	5	1532
	Morelia	57.8	15	24	15	3	1932
	Pachuca	58.0	13	17	11	19	2436
	Puebla	57.9	14	20	13	6	2150
	Tacubaya	58.0	13	24	12	14	2308
	Toluca	57.8	14	19	11	3	2675
	Tulancingo	58.0	15	...	13	17	2181
REGION 7	C. Victoria	58.0	23	34	20	7	347
	Lampazos						347
	Matamoros	59.2	26	35	24	0	8
	Monclova						
	Monterrey	57.4	22	33	22	0	528
	Saltillo	57.0	20	...	15	0	566
REGION 8	Córdoba	57.5	18	27	17	64	871
	Jalapa	57.5	17	23	15	28	1399
	Orizaba	57.7	17	23	16	37	1248
	Río Verde	57.8	20	30	19	3	1012
	Tampico	57.8	25	29	24	7	8
	Tuxpan						
	Veracruz	57.4	25	29	24	13	16
REGION 9	C. del Carmen	57.6	25	30	23	Inap.	
	Comitán						
	Frontera	57.8	25	29	25	0	2
	Puerto México	57.8	24	30	23	0	14
	Rincón Antonio	57.8	24	29	21	0	208
	S. Cristóbal						2118
	Tuxtla Gutiérrez	57.8	21	27	21	3	
	Villahermosa	57.8	24	32	23	0	20
REGION 10	Campeche	57.6	24	25	23	38	25
	Maxcanú						12
	Mérida						22
	Payo Obispo	57.4	24	...	24	11	
	Peto						
	Progreso	58.4	23	27	22	1	4
	Valladolid						22

ESTADO GENERAL DEL TIEMPO

Las presiones continúan bajas en la parte central y occidental de EE. UU. ascendiendo hacia el Este. Se registraron lluvias en la mayor parte de la República, exceptuando el Territorio de la Baja California y Estado de Sonora. En la región Norte de la Mesa Central, fueron escasas.

Probabilidades para el Día y la Noche de Mañana

REGION 1	Ligeras variaciones de temperatura. Algunos nublados. Pocas lluvias. Vientos moderados del Oeste.
REGION 2	Ligeras variaciones de temperatura. Nublados. Lluvias. Vientos moderados del Oeste.
REGION 3	Ligeras variaciones de temperatura. Nublados. Lluvias. Vientos moderados del Noreste.
REGION 4	Ligeras variaciones de temperatura. Algunos nublados. Lluvias aisladas.
REGION 5	Ligeras variaciones de temperatura. Nublados. Algunas lluvias.
REGION 6	Ligeras variaciones de temperatura. Nublados. Algunas lluvias.
REGION 7	Ligeras variaciones de temperatura. Nublados. Lluvias. Vientos moderados del Sureste.
REGION 8	Ligeras variaciones de temperatura. Nublados. Lluvias. Vientos moderados del Noreste.
REGION 9	Ligeras variaciones de temperatura. Nublados. Lluvias. Vientos moderados del Noreste.
REGION 10	Ligeras variaciones de temperatura. Nublados. Lluvias. Vientos moderados del Este.

Los datos de Estados Unidos son proporcionados por el Weather Bureau de New Orleans.

Zincografía de la Dirección de Estudios Geográficos y Climatológicos

SERVICIO METEOROLOGICO MEXICANO

CARTA DEL TIEMPO

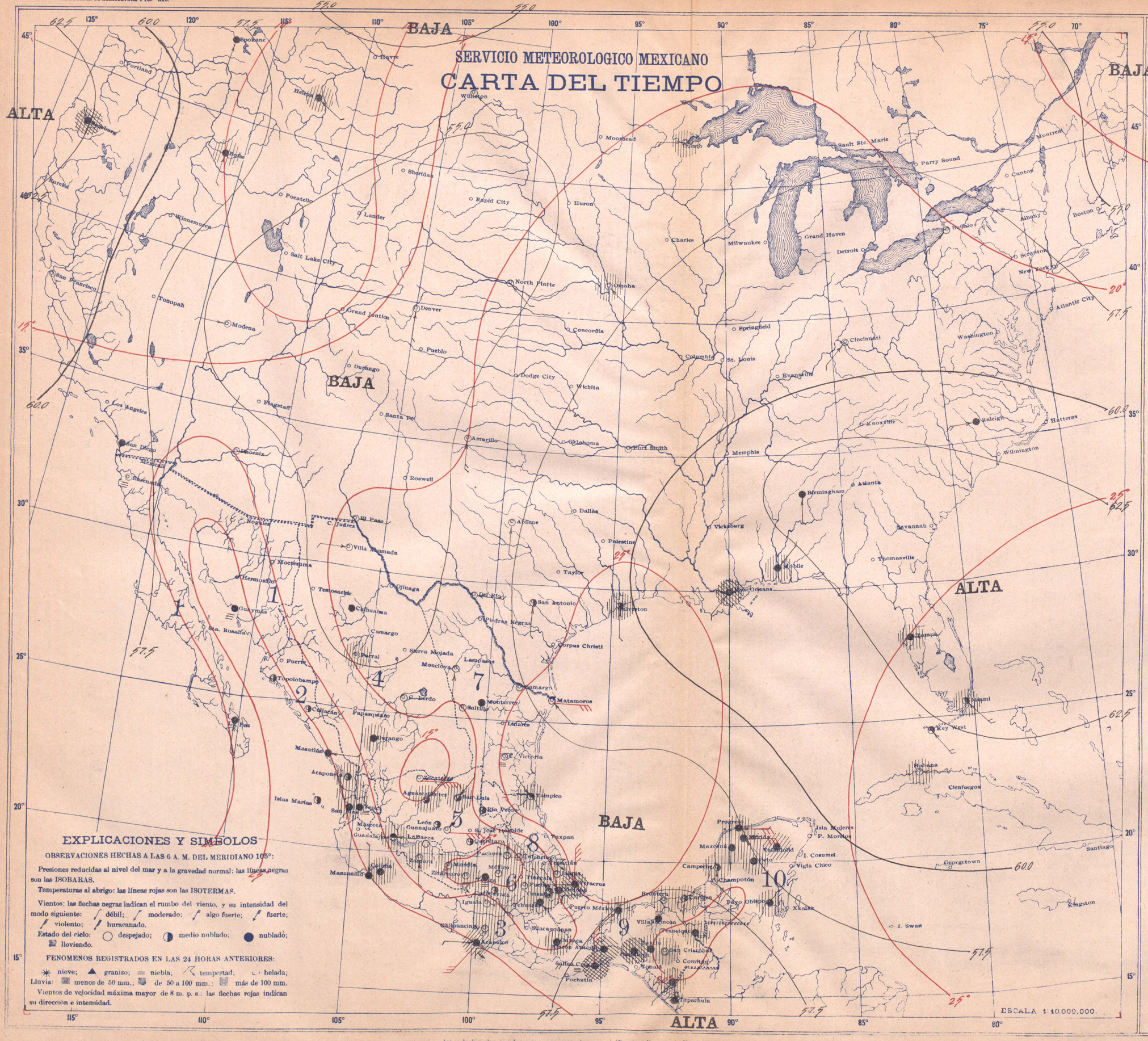

DOMINGO 24 DE JUNIO DE 1923

	ESTACIONES	Presión al nivel del mar	Temperatura Ambiente	Temperatura Máxima de ayer	Temperatura Mínima en 24 horas	Lluvia en 24 horas	Altura del sol
		+ 700	°	°	°	m. m.	
REGION 1	Ensenada	.....	14	...	11	0	
	Guaymas	55.6	27	33	27	0	8
	Hermosillo						
	La Paz	56.4	20	32	19	0	70
	Mexicali						
	Sta. Rosalía						
REGION 2	Culiacán	56.2	27	34	27	0	58
	El Fuerte						
	Mazatlán	56.4	26	27	25	0	78
	San Blas	56.6	25	29	24	0.5	7
	Islas Marías	56.6	25	...	21	0	
REGION 3	Acapulco	56.8	25	30	23	85	7
	Chilpancingo	56.6	28	30	23	6	
	Colima	56.5	23	30	22	Inap.	495
	Manzanillo	56.6	25	31	25	0	
	Oaxaca	57.0	18	21	17	5	
	Pochutla						
	Salina Cruz	57.6	22	23	22	15	56
	Tapachula	58.6	22	31	19	0	168
REGION 4	Camargo, Chih						
	C. Lerdo	56.0	22	33	21	0	1140
	Chihuahua	53.1	25	32	22	0	1423
	Durango	55.2	17	29	12	1	1886
	Parral				20	2	
	Stgo. Papasquiaro						
	Temosachic						
	Villa González				21	0	
REGION 5	Aguascalientes	57.0	16	29	16	Inap.	1879
	Guadalajara	56.9	17	29	12	12	1556
	Guanajuato	56.2	16	28	15	0	2037
	León	56.8	18	30	15	0	1809
	Querétaro	57.6	17	27	16	0	1842
	S. Luis Potosí	56.2	17	28	17	Inap.	1877
	Zacatecas (C. de la. Bufa)	57.2	12	17	12	0	2612
REGION 6	Cuernavaca	56.8	18	...	17	2	1538
	Morelia	56.6	15	25	14	0.5	1935
	Pachuca	56.8	11	19	10	4	2456
	Puebla	57.0	16	32	11	6	2150
	Tacubaya	56.4	15	24	12	0	2308
	Toluca	56.4	12	20	10	0	2675
	Tulancingo	56.4	15	24	13	5	2181
REGION 7	C. Victoria	57.0	25	35	21	0	317
	Linapazola						317
	Matamoros	58.0	26	35	24	0	8
	Monclova						
	Monterrey	57.1	22	33	20	0	528
	Saltillo	56.3	20	30	15	0	1609
REGION 8	Córdoba	57.5	19	25	18	37	871
	Jalapa	57.0	18	23	15	Inap.	1399
	Orizaba	57.6	18	23	16	32	1248
	Río Verde	56.4	21	31	20	0	1012
	Tampico	57.6	26	30	24	0.5	8
	Tuxpan						
	Veracruz	57.2	25	27	24	33	16
REGION 9	C. del Carmen	57.8	25	31	20	Inap.	
	Comitán						
	Frontera	57.8	25	30	24	Inap.	2
	Puerto México	57.6	24	31	22	1	14
	Rincón Antonio						208
	S. Cristóbal						2718
	Tuxtla Gutiérrez	57.8	21	26	20	5	
	Villahermosa	58.1	25	33	23	0	20
REGION 10	Campeche	56.4	24	26	24	15	25
	Maxcanú	57.2	23	26	23	3	12
	Mérida	57.8	24	26	23	2	22
	Payo Obispo	57.4	23	29	22	7	8
	Peto	57.5	24	27	23	25	
	Progreso	57.6	24	27	23	1	14
	Valladolid	58.1	23	30	22	50	22

ESTADO GENERAL DEL TIEMPO

Las lluvias disminuyeron de modo sensible en la Mesa Central y en la región media de la Vertiente del Pacífico, aumentando en la Península de Yucatán. Las presiones disminuyeron ligeramente en todo el país. Hay indicios de perturbación ciclónica ligera en la cuenca Sur del Golfo.

Probabilidades para el Día y la Noche de Mañana

REGION 1	Ligeras variaciones de temperatura. Algunos nublados. Pocas lluvias. Vientos moderados del Oeste.
REGION 2	Ligeras variaciones de temperatura. Nublados. Algunas lluvias. Vientos moderados del Oeste.
REGION 3	Ligeras variaciones de temperatura. Nublados. Lluvias. Vientos moderados del Norte.
REGION 4	Ligeras variaciones de temperatura. Algunos nublados. Pocas lluvias.
REGION 5	Ascenso de temperatura. Algunos nublados. Pocas lluvias.
REGION 6	Ascenso de temperatura. Algunos nublados. Pocas lluvias.
REGION 7	Ligeras variaciones de temperatura. Nublados. Lluvias. Vientos moderados del Noreste.
REGION 8	Ligeras variaciones de temperatura. Nublados. Lluvias. Vientos algo fuertes del Noroeste.
REGION 9	Ligeras variaciones de temperatura. Nublados. Lluvias. Vientos moderados del Noroeste.
REGION 10	Ligeras variaciones de temperatura. Nublados. Lluvias. Vientos débiles del Este.

Zincografía de la Dirección de Estudios Geográficos y Climatológicos.

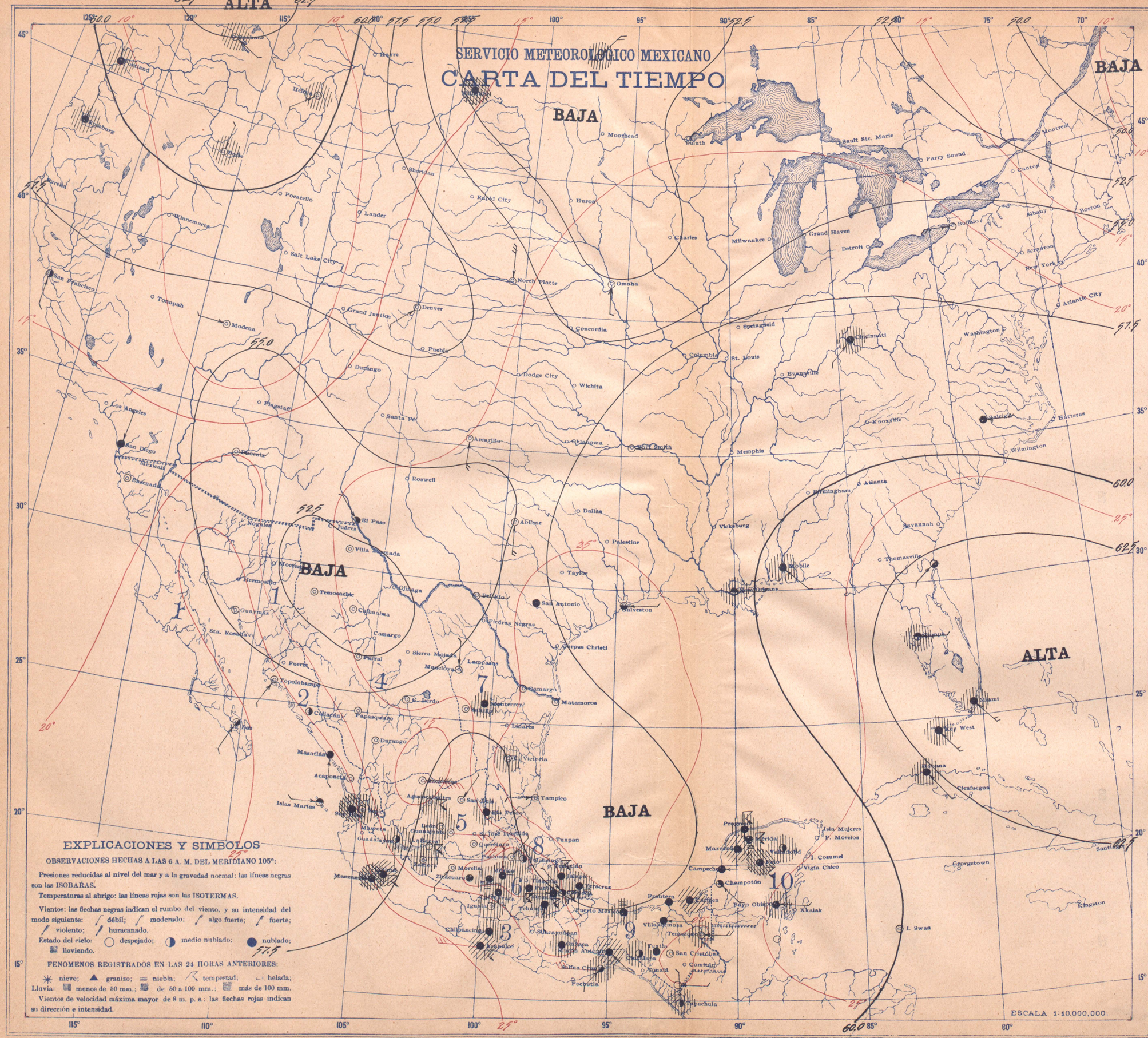

LUNES 25 DE JUNIO DE 1923

	ESTACIONES	Presión al nivel del mar	Temperatura Ambiente	Temperatura Máxima de ayer	Temperatura Mínima en 12 h.	Lluvias en la noche	Altura del barómetro
		+ 700	°	°	°	m.m.	
REGION 1	Ensenada						
	Guaymas	54.2	28	34	27	0	3
	Hermosillo						
	La Paz	55.6	21	33	20	0	10
	Mexicali						
	Sta. Rosalía						
REGION 2	Culiacán	55.4	25	31	25	0	53
	El Fuerte						
	Mazatlán	55.6	26	28	26	0	78
	San Blas	56.2	25	30	24	4	7
	Islas Marías	56.2	25	34	24	0	
REGION 3	Acapulco	57.8	24	29	23	53	7
	Chilpancingo	57.8	23	28	22	1	
	Colima	57.4	22	31	21	50	495
	Manzanillo	57.2	24	30	24	1	
	Oaxaca	57.7	16	23	16	13	
	Pochutla						
	Salina Cruz	58.2	23	24	22	30	56
	Tapachula	57.8	22	31	19	12	168
REGION 4	Camargo, Chih.						
	C. Lerdo	55.4	21	31	20	0	1140
	Chihuahua	52.4	23	32	21	0	1423
	Durango	55.6	18	30	12	0	1886
	Parral				22	0	
	Stgo. Papasquiaro						
	Temosachic						
	Villa González						
REGION 5	Aguascalientes	57.5	18	30	16	1	1879
	Guadalajara	57.4	18	30	17	1	1556
	Guanajuato	57.9	16	29	15	0	2057
	León	57.8	19	31	13	Inap.	1809
	Querétaro	57.8	17	26	14	0	1842
	S. Luis Potosí	57.6	17	28	16	0	1877
	Zacatecas (C. de la Bufa)	57.0	12	22	11	0	2612
REGION 6	Cuernavaca	57.9	18	26	17	27	1538
	Morelia	57.6	16	26	16	0	1933
	Pachuca	57.8	14	18	11	0	2426
	Puebla	57.7	15	23	14	1	2150
	Tacubaya	58.0	18	26	12	2	2308
	Toluca	57.8	12	...	10	4	2675
	Tulancingo	57.5	13	23	10	10	2181
REGION 7	C. Victoria	57.5	26	35	21	Inap.	317
	Lampazos						317
	Matamoros	56.8	28	35	24	0	8
	Monclova						
	Monterrey	57.1	22	33	22	Inap	528
	Saltillo	56.0	19	35	15	0	1609
REGION 8	Córdoba	57.5	19	26	18	75	871
	Jalapa	57.2	16	24	15	47	1399
	Orizaba	57.6	19	23	16	26	1248
	Río Verde	57.8	21	32	20	1	1012
	Tampico	56.0	28	31	26	0	8
	Tuxpan						
	Veracruz	57.0	24	28	24	8	16
REGION 9	C. del Carmen	58.0	24	31	23	68	
	Comitán						
	Frontera	57.8	24	29	24	0	2
	Puerto México	57.8	24	...	23	Inap.	14
	Rincón Antonio	58.0	23	26	21	60	208
	S. Cristóbal						2118
	Tuxtla Gutiérrez	57.9	21	27	20	0	
	Villahermosa	58.0	24	...	22	0	20
REGION 10	Campeche	58.8	24	28	23	0	25
	Maxcanú	58.8	23	32	23	51	12
	Mérida	59.0	24	29	22	11	22
	Payo Obispo	58.0	26	30	24	10	4
	Peto	58.6	24	31	23	Inap.	
	Progreso	59.2	23	30	23	15	14
	Valladolid	59.4	23	31	23	Inap.	22

ESTADO GENERAL DEL TIEMPO

En el territorio de EE. UU. se encuentran varios centros de ALTA y BAJA de poca importancia situados de modo irregular. En el Golfo las presiones están ligeramente bajas. Se registraron algunas precipitaciones en las Mesas Central y del Norte, siendo generales en la Península de Yucatán, Istmo de Tehuantepec y Vertiente Sur del Pacífico.

Probabilidades para el Día y la Noche de Mañana

REGION 1	Ligeras variaciones de temperatura. Algunos nublados. Vientos moderados del Oeste.
REGION 2	Ligeras variaciones de temperatura. Algunos nublados. Lluvias aisladas. Vientos moderados del Oeste.
REGION 3	Ligeras variaciones de temperatura. Nublados. Lluvias. Vientos moderados del Noreste.
REGION 4	Ligeras variaciones de temperatura. Algunos nublados. Pocas lluvias.
REGION 5	Ligeras variaciones de temperatura. Algunos nublados. Lluvias aisladas.
REGION 6	Ligeras variaciones de temperatura. Nublados. Lluvias aisladas.
REGION 7	Ligeras variaciones de temperatura. Nublados. Lluvias. Vientos moderados del Noreste.
REGION 8	Ligeras variaciones de temperatura. Nublados. Lluvias. Vientos moderados del Noreste.
REGION 9	Ligeras variaciones de temperatura. Nublados. Lluvias. Vientos moderados del Este.
REGION 10	Ligeras variaciones de temperatura. Nublados. Lluvias. Vientos moderados del Este.

Los datos de Estados Unidos son proporcionados por el Weather Bureau de New Orleans.

Zincografía de la Dirección de Estudios Geográficos y Climatológicos.

MARTES 26 DE JUNIO DE 1923

	ESTACIONES	Presión al nivel del mar	Temperatura Ambiente	Máxima de ayer	Mínima en 12 hs.	Lluvias en 24 horas	Altura del barómetro
		+ 700	°	°	°	m. m.	
REGION 1	Ensenada	60.4	16	...	12	0	
	Guaymas	56.6	28	35	27	0	3
	Hermosillo						
	La Paz	58.2	20	...	20	0	10
	Mexicali						
	Sta. Rosalía						
REGION 2	Culiacán	58.0	26	34	26	Inap.	53
	El Fuerte						
	Mazatlán	58.4	25	27	25	5	78
	San Blas	59.0	24	29	23	10	7
	Islas Marías	58.6	24	32	22	0	
REGION 3	Acapulco	59.8	23	27	23	19	7
	Chilpancingo	59.0	22	24	21	2	
	Colima	58.5	22	29	21	Inap.	495
	Manzanillo	58.8	25	31	24	5	
	Oaxaca	58.5	16	24	16	0	
	Pochutla						
	Salina Cruz	58.6	26	...	26	0	56
	Tapachula	59.8	23	31	21	0	168
REGION 4	Camargo, Chih						
	C. Lerdo	56.2	22	34	21	0	1140
	Chihuahua	53.8	23	33	21	0	1423
	Durango	57.4	18	31	13	0	1886
	Parral				22	0	
	Stgo. Papasquiaro						
	Temosachic						
	Villa González				22	0	
REGION 5	Aguascalientes	57.6	17	30	15	2	1879
	Guadalajara	58.1	18	28	17	7	1556
	Guanajuato	57.7	16	30	14	0	2037
	León	57.8	17	30	13	0	1809
	Querétaro						1842
	S. Luis Potosí	57.6	16	29	15	0	1877
	Zacatecas (C. dela. Bufa)	57.5	12	22	11	6	2612
REGION 6	Cuernavaca	58 0	17	24	16	34	1538
	Morelia	58.0	16	23	15	0	1933
	Pachuca	57.8	12	19	11	0	2436
	Puebla	57.8	16	22	14	5	2150
	Tacubaya	57.8	12	26	11	1	2368
	Toluca	57.8	13	17	9	3	2675
	Tulancingo	58.0	13	21	11	0	2181
REGION 7	C. Victoria	57.6	26	37	22	0	317
	Lampazos						317
	Matamoros	58.2	27	35	25	Inap.	8
	Monclova				21	0	
	Monterrey	57.3	24	34	23	0	528
	Saltillo	56.8	21	29	26	1	1609
REGION 8	Córdoba	57.9	19	26	18	76	871
	Jalapa	57.9	17	23	15	21	1399
	Orizaba	57.8	16	24	16	76	1248
	Río Verde	57.9	20	...	19	Inap	1012
	Tampico	57.6	27	32	24	0	8
	Tuxpan						
	Veracruz	58.0	24	28	24	2	16
REGION 9	C. del Carmen	59.0	26	31	25	2	
	Comitán						
	Frontera	58.4	25	31	23	0	2
	Puerto México	58.4	25	33	23	0	14
	Rincón Antonio	58.5	25	...	21	5	208
	S. Cristóbal						2118
	Tuxtla Gutiérrez	59.5	20	30	20	0	
	Villahermosa	59.0	24	33	23	24	20
REGION 10	Campeche	59.4	2:	30	25	12	25
	Maxcanú	59.6	25	...	24	11	12
	Mérida	59.8	25	31	23	42	22
	Payo Obispo	59.4	27	...	26	Inap.	4
	Peto	59.4	24	...	24	1	
	Progreso	59.8	25	30	24	27	4
	Valladolid	60.6	24	30	23	0	22

ESTADO GENERAL DEL TIEMPO

Al NE. de los lagos de EE. UU., se encuentra una depresión intensa, centrándose otra en la región de las montañas Rocallosas. En el Golfo de México ascendieron las presiones. Las lluvias más copiosas y extensas se registraron en Yucatán y Edos. de Sinaloa y Veracruz, lloviendo además en la mayor parte de la Mesa Central y costa Sur del Pacífico.

Probabilidades para el Día y la Noche de Mañana

REGION 1	Ligeras variaciones de temperatura. Algunos nublados. Pocas lluvias. Vientos moderados del Oeste.
REGION 2	Ligeras variaciones de temperatura. Nublados. Lluvias. Vientos moderados del Oeste.
REGION 3	Ligeras variaciones de temperatura. Nublados. Algunas lluvias. Vientos moderados del Noreste.
REGION 4	Ligeras variaciones de temperatura. Algunos nublados. Pocas lluvias.
REGION 5	Ligeras variaciones de temperatura. Nublados. Algunas lluvias.
REGION 6	Ligeras variaciones de temperatura. Nublados. Lluvias.
REGION 7	Ligeras variaciones de temperatura. Nublados. Algunas lluvias. Vientos moderados del Sureste.
REGION 8	Ligeras variaciones de temperatura. Nublados. Lluvias. Vientos moderados del Sureste.
REGION 9	Ligeras variaciones de temperatura. Nublados. Lluvias. Vientos moderados del Noreste.
REGION 10	Ligeras variaciones de temperatura. Nublados. Lluvias. Vientos moderados del Este.

Los datos de Estados Unidos son proporcionados por el Weather Bureau de New Orleans.

Zincografía de la Dirección de Estudios Geográficos y Climatológicos

SERVICIO METEOROLOGICO MEXICANO

CARTA DEL TIEMPO

MIERCOLES 27 DE JUNIO DE 1923

	ESTACIONES	Presión al nivel del mar	Temperatura: Ambiente	Temperatura: Máxima de ayer	Temperatura: Mínima en últimas 24 h.	Lluvias en la horas	Altura del barómetro
		+ 700	°	°	°	m.m.	
REGION 1	Ensenada	61.4	14	...	11	0	
	Guaymas	57.8	28	32	28	0	3
	Hermosillo						
	La Paz	58.	22	32	21	0	10
	Mexicali						
	Sta. Rosalía						
REGION 2	Culiacán	58.2	25	31	25	Inap.	53
	El Fuerte						
	Mazatlán	58.8	26	27	25	Inap	78
	San Blas	59.4	24	29	24	Inap	7
	Islas Marías	59.2	25	31	23	0	
REGION 3	Acapulco	59.2	24	31	23	0	7
	Chilpancingo	59.2	23	23	21	3	
	Colima	58.8	22	30	21	4	495
	Manzanillo	59.2	25	33	26	0	
	Oaxaca	58.2	18	26	18	5	
	Pochutla						
	Salina Cruz	58.0	25	27	25	0	56
	Tapachula	58.2	23	31	21	Inap	168
REGION 4	Camargo, Chih						
	C. Lerdo	54.8	21	34	20	0	1140
	Chihuahua	54.0	25	34	23	0	1423
	Durango	57.3	18	32	12	0	1886
	Parral				22	0	
	Stgo. Papasquiaro						
	Temosachic				14	Inap.	
	Villa González				23	0	
REGION 5	Aguascalientes	57.5	16	26	14	3	1879
	Guadalajara	58.1	16	27	15	8	1556
	Guanajuato	57.7	14	27	14	14	2037
	León	57.6	17	30	15	Inap.	1809
	Querétaro	58.0	15	27	15	4	1842
	S. Luis Potosí	57.3	16	30	16	19	1877
	Zacatecas (C. de la. Bufa)	57.2	11	39	10	5	2612
REGION 6	Cuernavaca	58.8	17	21	17	12	1538
	Morelia	58.5	15	23	14	5	1933
	Pachuca	58.5	15	22	11	24	2436
	Puebla	58.6	15	19	14	5	2150
	Tacubaya	58.8	12	24	11	3	2268
	Toluca						2675
	Tulancingo	58.0	15	25	14	2	2181
REGION 7	C. Victoria	56.0	26	37	21	1	317
	Lampazos						317
	Matamoros	57.2	27	36	25	1	8
	Monclova				21	0	
	Monterrey	55.3	22	35	22	0	528
	Saltillo	55.0	20	29	16	0	1609
REGION 8	Córdoba	57.8	20	25	19	7	871
	Jalapa	57.6	17	34	16	10	1399
	Orizaba	58.0	18	24	17	15	1248
	Río Verde	57.3	18	34	17	10	1012
	Tampico	56.6	27	31	24	1	8
	Tuxpan						
	Veracruz	57.6	27	28	25	0	16
REGION 9	C. del Carmen	59.0	26	33	25	0	
	Comitán						
	Frontera	58.6	25	33	24	15	2
	Puerto México	58.0	25	32	23	3	14
	Rincón Antonio	58.0	25	26	22	0	208
	S. Cristóbal						2118
	Tuxtla Gutiérrez	58.5	22	32	20	43	
	Villahermosa						20
REGION 10	Campeche	59.2	26	29	25	0	25
	Maxcanú	59.4	24	33	24	0	12
	Mérida	59.8	25	32	24	0	22
	Payo Obispo	59.0	27	30	27	0	4
	Peto	59.2	25	...	24	0	
	Progreso	59.8	25	32	24	0	4
	Valladolid	60.2	24	32	23	0	22

ESTADO GENERAL DEL TIEMPO

Las regiones oriental y central de EE. UU., se encuentran cubiertas por una zona de bajas presiones que invaden la parte Norte de nuestro país; hacia el NW. ascendieron. Se registraron lluvias en la Vertiente del Golfo y Edos. de Sinaloa y Nayarit, habiendo aumentado en la Mesa Central é Istmo de Tehuantepec.

Probabilidades para el Día y la Noche de Mañana

REGION 1	Ligeras variaciones de temperatura. Algunos nublados. Pocas lluvias. Vientos moderados del Oeste.
REGION 2	Ligeras variaciones de temperatura. Nublados. Lluvias. Vientos moderados del Oeste.
REGION 3	Ligeras variaciones de temperatura. Nublados. Algunas lluvias. Vientos moderados del Noreste.
REGION 4	Ligeras variaciones de temperatura. Algunos nublados. Pocas lluvias.
REGION 5	Ligeras variaciones de temperatura. Nublados. Algunas lluvias.
REGION 6	Ligeras variaciones de temperatura. Nublados. Algunas lluvias.
REGION 7	Ligeras variaciones de temperatura. Nublados. Lluvias. Vientos moderados del Sureste.
REGION 8	Ligeras variaciones de temperatura. Nublados. Lluvias. Vientos moderados del Sureste.
REGION 9	Ligeras variaciones de temperatura. Nublados. Algunas lluvias. Vientos moderados del Noreste.
REGION 10	Ligeras variaciones de temperatura. Algunos nublados. Pocas lluvias. Vientos moderados del Este.

Los datos de Estados Unidos son proporcionados por el Weather Bureau de New Orleans.

Zincografía de la Dirección de Estudios Geográficos y Climatológicos

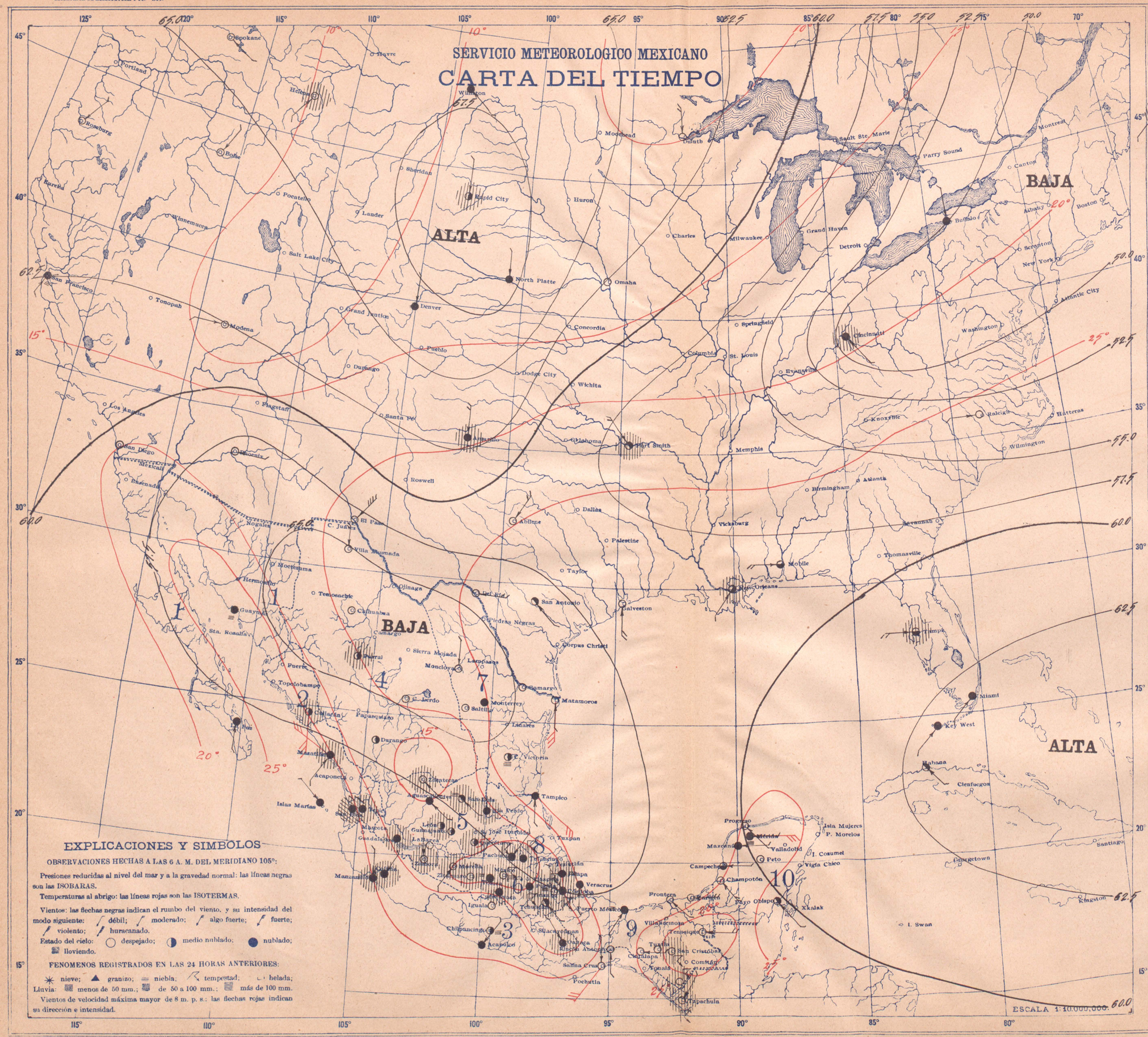

JUEVES 28 DE JUNIO DE 1923

	ESTACIONES	Presión al nivel del mar	Temperatura Ambiente	Temperatura Máxima de ayer	Temperatura Mínima en 24 horas	Lluvias en 24 horas	Altura del barómetro
		+ 700	°	°	°	m.m.	
REGION 1	Ensenada						
	Guaymas	57.2	28	34	27	0	3
	Hermosillo						
	La Paz	57.6	22	...	22	0	10
	Mexicali						
	Sta. Rosalía						
REGION 2	Culiacán	58.6	25	32	24	1	53
	El Fuerte						
	Mazatlán	59.0	26	27	25	Inap	78
	San Blas	58.8	25	31	24	Inap	7
	Islas Marías	58.8	26	...	22	0	
REGION 3	Acapulco	58.4	24	31	24	0	7
	Chilpancingo	58.5	23	27	22	0	
	Colima	57.8	21	29	20	1	495
	Manzanillo	58.0	25	31	24	39	
	Oaxaca	58.0	18	26	18	Inap	
	Pochutla						
	Salina Cruz	57.8	25	28	24	0	56
	Tapachula	58.0	24	32	21	23	168
REGION 4	Camargo, Chih						
	C. Lerdo	55.4	22	35	21	0	1140
	Chihuahua	54.1	24	34	22	0	1423
	Durango	56.2	16	33	11	0	1886
	Parral				22	1	
	Stgo. Papasquiaro						
	Temosachic				19	0	
	Villa González						
REGION 5	Aguascalientes	57.6	16	28	14	0	1879
	Guadalajara	58.2	17	27	16	1	1556
	Guanajuato	57.9	16	25	15	0	2037
	León	58.0	16	27	13	Inap.	1809
	Querétaro	57.7	18	27	15	Inap	1842
	S. Luis Potosí	57.0	17	25	17	Inap.	1877
	Zacatecas (C. de la. Bufa)	57.2	11	...	10	Inap.	2612
REGION 6	Cuernavaca	58.5	18	23	17	Inap.	1538
	Morelia	58.2	15	20	14	13	1933
	Pachuca	57.5	13	21	12	12	2436
	Puebla	58.3	15	21	13	9	2150
	Tacubaya	58.8	13	22	10	10	2308
	Toluca	58.6	12	17	10	1	2675
	Tulancingo	57.3	16	25	14	17	2181
REGION 7	C. Victoria	56.0	26	36	21	0	317
	Lampazos						317
	Matamoros	56.2	28	35	27	0	8
	Monclova				23	0	
	Monterrey	54.3	24	35	24	0	528
	Saltillo	54.8	22	32	17	0	1609
REGION 8	Córdoba	57.5	20	29	19	13	871
	Jalapa	56.7	18	26	17	Inap.	1399
	Orizaba	57.6	19	28	18	12	1248
	Río Verde	57.0	20	...	19	Inap.	1012
	Tampico	56.4	28	32	26	0	8
	Tuxpan						
	Veracruz	56.8	26	28	25	0	16
REGION 9	C. del Carmen	58.6	26	35	25	0	
	Comitán						
	Frontera	58.4	25	32	24	0	2
	Puerto México	57.6	26	33	24	0	14
	Rincón Antonio	57.8	27	36	21	0	208
	S. Cristóbal						2118
	Tuxtla Gutiérrez	58.2	23	31	21	0	
	Villahermosa						20
REGION 10	Campeche	59.6	25	33	24	0	25
	Maxcanú	59.8	23	..	22	0	12
	Mérida	60.4	24	33	23	0	22
	Payo Obispo	59.4	27	30	27	0	4
	Peto	60.0	24	..	23	0	
	Progreso	60.4	24	33	23	0	4
	Valladolid						22

ESTADO GENERAL DEL TIEMPO

El centro de altas presiones que se iniciaba al NW. de EE. UU., se ha desalojado al Sureste ocupando la región central. En la parte Norte de nuestro país está centrada una depresión. Las lluvias disminuyeron en extensión, registrándose en toda la Mesa Central, región media de la Vertiente del Pacífico y Edos. de Veracruz, Oaxaca y Chiapas.

Probabilidades para el Día y la Noche de Mañana

REGION 1	Ligeras variaciones de temperatura. Algunos nublados. Pocas lluvias. Vientos moderados del Oeste.
REGION 2	Ligeras variaciones de temperatura. Nublados. Lluvias. Vientos moderados del Oeste.
REGION 3	Ligeras variaciones de temperatura. Nublados. Algunas lluvias. Vientos moderados del Noreste.
REGION 4	Ligeras variaciones de temperatura. Algunos nublados. Pocas lluvias.
REGION 5	Ligeras variaciones de temperatura. Algunos nublados. Lluvias aisladas.
REGION 6	Ligeras variaciones de temperatura. Nublados. Algunas lluvias.
REGION 7	Ligeras variaciones de temperatura. Nublados. Lluvias. Vientos moderados del Norte.
REGION 8	Ligeras variaciones de temperatura. Nublados. Lluvias. Vientos moderados del Noreste.
REGION 9	Ligeras variaciones de temperatura. Nublados. Algunas lluvias. Vientos moderados del Noreste.
REGION 10	Ligeras variaciones de temperatura. Nublados. Algunas lluvias. Vientos moderados del Este.

Los datos de Estados Unidos son proporcionados por el Weather Bureau de New Orleans.

Zincografía de la Dirección de Estudios Geográficos y Climatológicos

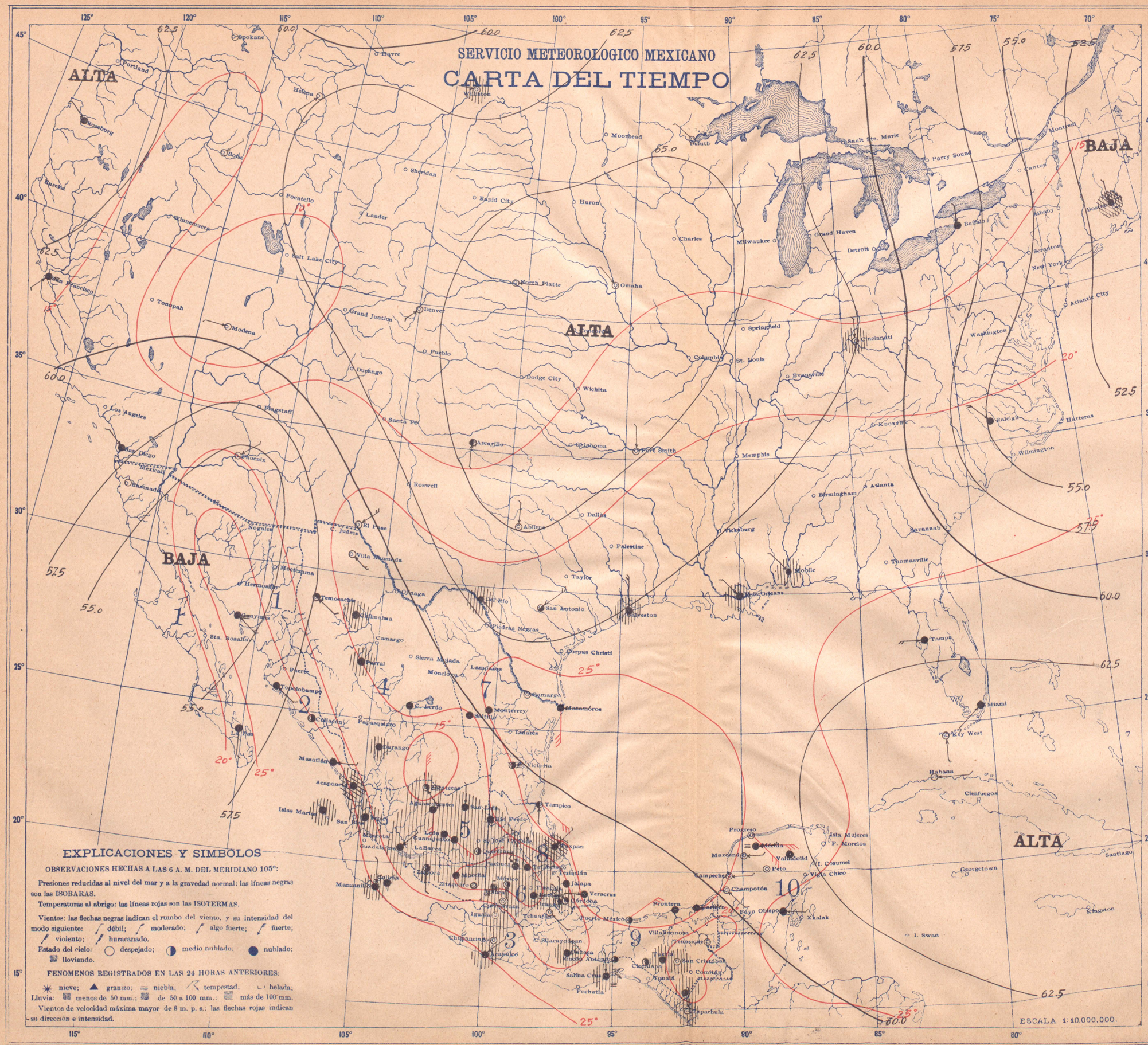

VIERNES 29 DE JUNIO DE 1923

	ESTACIONES	Presión al nivel del mar	Temperatura: Ambiente	Temperatura: Máxima de ayer	Temperatura: Mínima en 12 horas	Lluvia en 24 horas	Altura del barómetro
		+ 700	°	°	°	m.m.	
REGION 1	Ensenada						
	Guaymas	54.2	28	34	28	0	3
	Hermosillo						
	La Paz	56.0	22	33	21	0	10
	Mexicali						
	Sta. Rosalía						
REGION 2	Culiacán	59.4	25	32	25	0	53
	El Fuerte						
	Mazatlán	59.8	26	28	25	0	78
	San Blas						7
	Islas Marías	60.0	24	30	23	0	
REGION 3	Acapulco	58.8	25	32	25	9	7
	Chilpancingo	59.0	23	27	17	0.5	
	Colima	59.0	23	30	22	0	495
	Manzanillo	59.2	25	33	24	0	
	Oaxaca	59.1	16	29	16	5	
	Pochutla						
	Salina Cruz	59.2	24	28	24	2	56
	Tapachula	58.4	22	31	19	10	168
REGION 4	Camargo, Chih						
	C. Lerdo	58.4	24	35	24	0	1140
	Chihuahua	57.7	24	34	22	2	1423
	Durango	59.2	19	32	13	Inap.	1886
	Parral				22	Inap.	
	Stgo. Papasquiaro						
	Temosachic				14	0	
	Villa González				23	0	
REGION 5	Aguascalientes	58.3	16	30	16	8	1879
	Guadalajara	59.0	16	30	15	21	1556
	Guanajuato	58.6	16	28	14	26	2037
	León	58.5	17	32	15	5	1809
	Querétaro	58.8	16	26	15	4	1842
	S. Luis Potosí	58.8	17	29	16	1	1877
	Zacatecas (C. de la, Bufa)	58.4	12	21	11	2	2612
REGION 6	Cuernavaca	58.8	17	24	16	5	1538
	Morelia	59.2	15	22	15	3	1938
	Pachuca	58.8	13	20	12	S	2436
	Puebla	58.7	12	21	11	4	2150
	Tacubaya	59.0	12	23	10	6	2308
	Toluca	58.8	11	16	8	4	2675
	Tulancingo	59.2	14	24	12	13	2181
REGION 7	C. Victoria	59.9	25	36	22	0	817
	Linapazos						817
	Matamoros	60.4	27	36	26	0	8
	Monclova						
	Monterrey	60.4	25	35	24	0	528
	Saltillo	59.8	20	30	17	0	1609
REGION 8	Córdoba	58.8	21	29	21	Inap.	871
	Jalapa	59.0	20	26	17	0	1399
	Orizaba	58.7	18	26	17	5	1248
	Río Verde	59.0	19	34	18	32	1012
	Tampico	58.6	27	32	26	0	8
	Tuxpan	58.7	27	...	26	Inap.	
	Veracruz	58.8	27	29	27	0	16
REGION 9	C. del Carmen	59.8	26	35	25	0	
	Comitán						
	Frontera	59.0	25	34	25	0	2
	Puerto México	59.2	26	32	23	0	14
	Rincón Antonio	59.0	24	29	21	0	208
	S. Cristóbal						2118
	Tuxtla Gutiérrez	58.6	21	33	20	15	
	Villahermosa						20
REGION 10	Campeche	60.9	26	33	24	0	25
	Maxcanú	60.8	24	34	24	0	12
	Mérida	62.0	26	...	23	0	22
	Payo Obispo	60.2	27	30	26	0	4
	Peto	61.6	24	33	23	0	
	Progreso	62.4	24	33	24	0	14
	Valladolid	62.4	23	33	23	0	22

ESTADO GENERAL DEL TIEMPO

Las presiones han ascendido en el territorio de EE. UU., encontrándose en la región central un anticiclón de moderada intensidad, que ha invadido la parte Norte de nuestro país. Se registraron abundantes lluvias en toda la Mesa Central, extendiéndose a ambos lados hasta alcanzar las Vertientes del Golfo y Pacífico. En los Edos. de Chihuahua, Oaxaca y Chiapas cayeron algunas lluvias.

Probabilidades para el Día y la Noche de Mañana

REGION 1	Ligeras variaciones de temperatura. Algunos nublados. Pocas lluvias. Vientos moderados del Noroeste.
REGION 2	Ligeras variaciones de temperatura. Nublados. Algunas lluvias. Vientos moderados del Noroeste.
REGION 3	Ligeras variaciones de temperatura. Nublados. Lluvias. Vientos moderados del Noreste.
REGION 4	Ligeras variaciones de temperatura. Algunos nublados. Pocas lluvias.
REGION 5	Ligeras variaciones de temperatura. Nublados. Algunas lluvias.
REGION 6	Ligeras variaciones de temperatura. Nublados. Algunas lluvias.
REGION 7	Descenso de temperatura. Nublados. Lluvias. Vientos moderados del Norte.
REGION 8	Ligeras variaciones de temperatura. Nublados. Lluvias. Vientos moderados del Norte.
REGION 9	Ligeras variaciones de temperatura. Nublados. Lluvias. Vientos moderados del Noreste.
REGION 10	Ligeras variaciones de temperatura. Nublados. Algunas lluvias. Vientos moderados del Este.

Los datos de Estados Unidos son proporcionados por el Weather Bureau de New Orleans.

Zincografía de la Dirección de Estudios Geográficos y Climatológicos

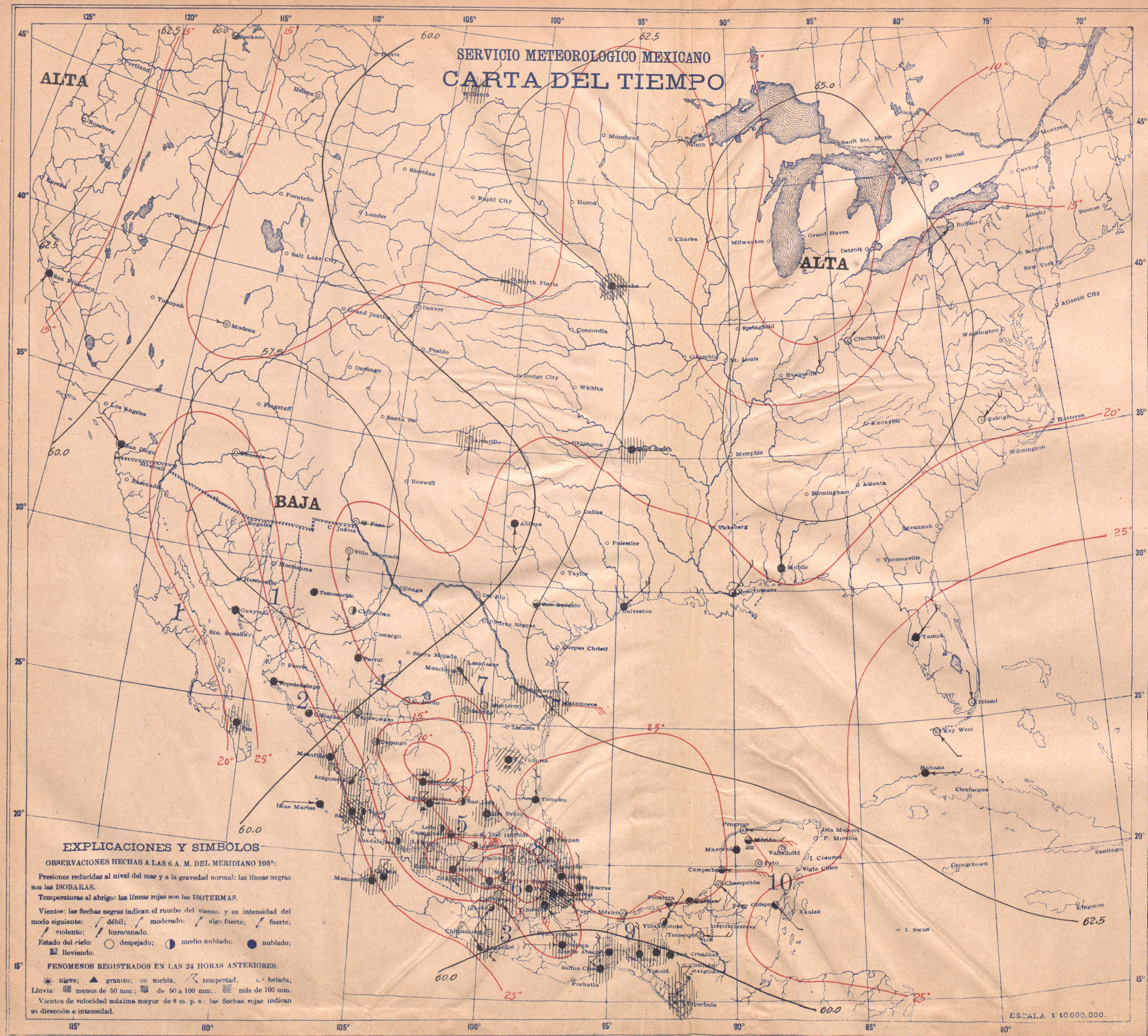

SABADO 30 DE JUNIO DE 1923

	ESTACIONES	Presión al nivel del mar	Temperatura: Ambiente	Máxima de ayer	Mínima en últimas 12 h.	Lluvias en 24 horas	Altura del barómetro
		+ 700	°	°	°	m.m.	
REGION 1	Ensenada	59.0	28	33	27	0	3
	Guaymas						
	Hermosillo						
	La Paz	58.8	23	30	22	1	10
	Mexicali						
	Sta. Rosalía						
REGION 2	Culiacán	59.4	26	35	25	0	53
	El Fuerte						
	Mazatlán	60.2	26	26	26	2	78
	San Blas	59.6	24	29	24	3	7
	Islas Marías	60.2	25	30	23	0	
REGION 3	Acapulco	60.0	23	31	23	11	7
	Chilpancingo	60.1	23	27	22	24	
	Colima	60.3	21	33	20	30	495
	Manzanillo	60.2	25	31	25	4	
	Oaxaca	60.0	16	25	16	1	
	Pochutla						
	Salina Cruz	58.8	24	28	23	3	56
	Tapachula	58.0	23	32	20	5	168
REGION 4	Camargo, Chih						
	C. Lerdo	60.8	20	32	19	0	1140
	Chihuahua	56.9	24	33	22	0	1423
	Durango	60.3	15	27	12	9	1886
	Parral				20	0	
	Stgo. Papasquiaro						
	Temosachic				14	0	
	Villa González						
REGION 5	Aguascalientes	60.5	16	27	14	16	1879
	Guadalajara	60.3	18	26	16	2	1556
	Guanajuato	60.4	15	26	13	6	2037
	León	60.5	17	26	13	(nap)	1809
	Querétaro	60.3	15	24	13	0	1842
	S. Luis Potosí	60.8	16	26	15	0	1877
	Zacatecas (C. de la, Bufa)	60.6	10	19	10	13	2612
REGION 6	Cuernavaca	60.2	17	24	16	8	1538
	Morelia	60.3	15	22	15	7	1933
	Pachuca	60.3	10	19	10	(nap)	2436
	Puebla	60.3	14	22	11	(nap)	2150
	Tacubaya	60.2	12	25	10	0	2308
	Toluca	60.3	10	19	9	(nap)	2675
	Tulancingo	60.2	12	22	11	0.5	2181
REGION 7	C. Victoria	61.0	22	32	22	64	317
	Lampazos						317
	Matamoros	61.8	24	30	23	29	8
	Monclova				19	1	
	Monterrey	61.4	21	32	20	10	528
	Saltillo	61.0	19	24	14	(nap)	1609
REGION 8	Córdoba	60.1	19	29	19	6	871
	Jalapa	60.3	19	25	14	0	1399
	Orizaba	60.2	18	25	17	12	1248
	Río Verde	61.0	19	28	19	2	1012
	Tampico	60.8	28	31	25	0	8
	Tuxpan	60.8	27	33	23	1	
	Veracruz	60.2	28	30	26	(nap)	16
REGION 9	C. del Carmen	61.0	25	34	25	0	
	Comitán						
	Frontera	60.6	25	33	24	0	2
	Puerto México						14
	Rincón Antonio	59.8	23	27	20	15	208
	S. Cristóbal	59.8	13	24	11	0	2118
	Tuxtla Gutiérrez	59.9	24	32	22	1	
	Villahermosa						20
REGION 10	Campeche	61.4	25	33	24	0	25
	Maxcanú	61.8	23	34	22	0	12
	Mérida	62.2	25	33	25	0	22
	Payo Obispo	60.8	27	30	27	0	4
	Peto	61.6	23	33	22	0	
	Progreso	62.4	23	32	23	0	4
	Valladolid	62.4	21	32	20	0	22

ESTADO GENERAL DEL TIEMPO

Continúan altas las presiones en la mayor parte de EE. UU., marcándose una depresión moderada en el Valle del Colorado. Las precipitaciones fueron abundantes en la región media y Sur del Pacífico, Norte y media del Golfo y en la mayor parte de la Mesa Central donde se registraron algunas granizadas.

Probabilidades para el Día y la Noche de Mañana

REGION 1	Ligeras variaciones de temperatura. Algunos nublados. Pocas lluvias. Vientos moderados del Noroeste.
REGION 2	Ligeras variaciones de temperatura. Nublados y lluvias. Vientos moderados del Noroeste.
REGION 3	Ligeras variaciones de temperatura. Nublados y lluvias. Vientos débiles del Noreste.
REGION 4	Ligeras variaciones de temperatura. Algunos nublados.
REGION 5	Ligeras variaciones de temperatura. Algunos nublados. Lluvias aisladas.
REGION 6	Ligeras variaciones de temperatura. Nublados. Algunas lluvias.
REGION 7	Ligeras variaciones de temperatura. Nublados. Algunas lluvias. Vientos moderados del Sureste.
REGION 8	Ligeras variaciones de temperatura. Nublados. Algunas lluvias. Vientos moderados del Sureste.
REGION 9	Ligeras variaciones de temperatura. Nublados. Algunas lluvias. Vientos moderados del Noreste.
REGION 10	Ligeras variaciones de temperatura. Nublados. Algunas lluvias. Vientos moderados del Este.

Los datos de Estados Unidos son proporcionados por el Weather Bureau de New Orleans.

Zincografía de la Dirección de Estudios Geográficos y Climatológicos